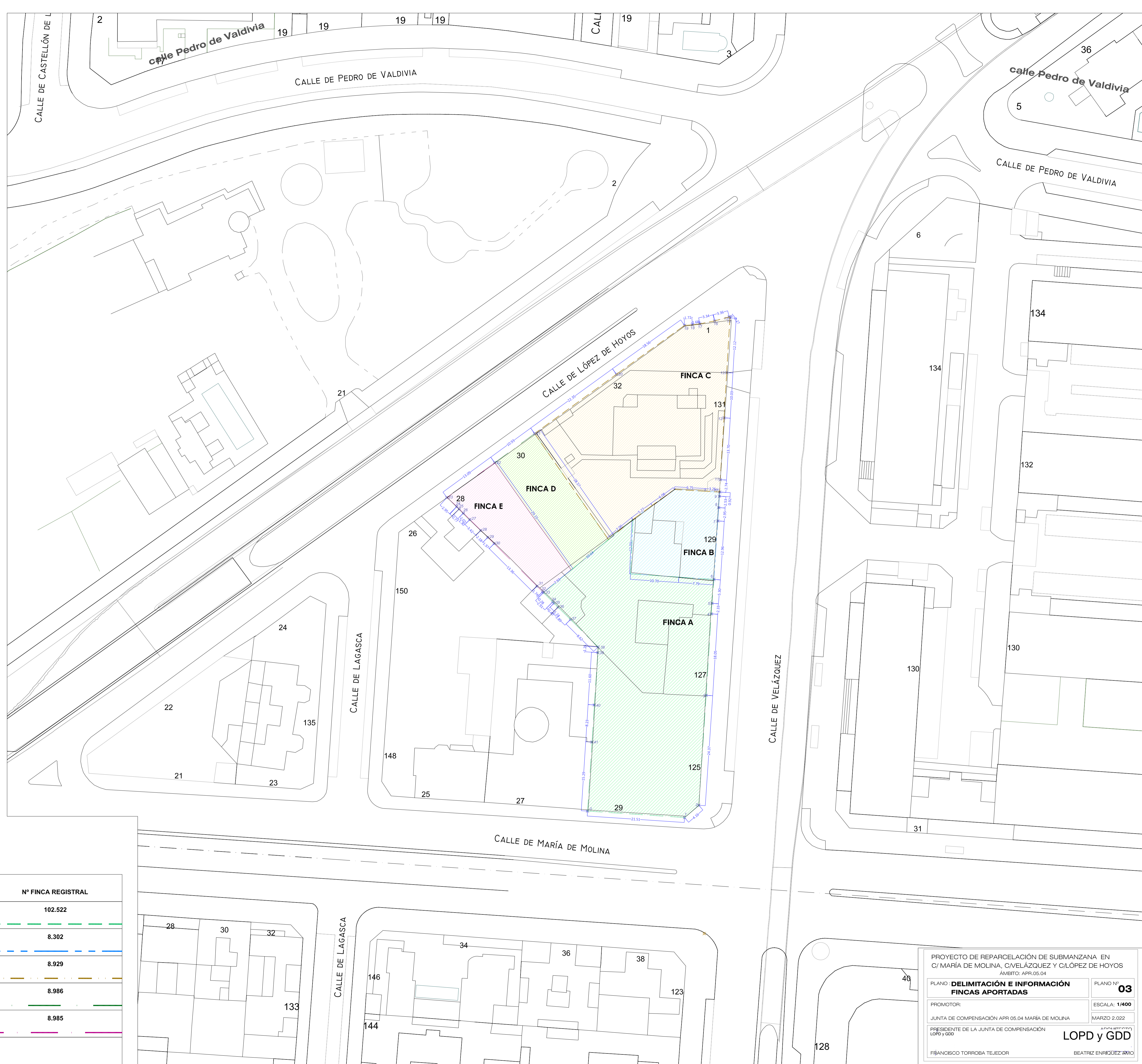
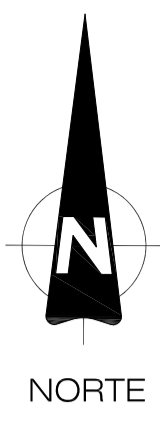


PARCELAS

Punto	X	Y
0	442026,962	4476575,242
1	442048,426	4476573,818
2	442051,581	4476576,534
3	442053,225	4476600,849
4	442054,347	4476618,862
5	442054,492	4476621,190
6	442054,933	4476626,475
7	442055,786	4476639,411
8	442055,972	4476642,355
9	442056,136	4476644,878
10	442056,192	4476645,799
11	442056,334	4476648,530
12	442057,163	4476662,210
13	442057,756	4476672,220
14	442058,469	4476684,318
15	442058,323	4476684,542
16	442055,089	4476683,651
17	442051,813	4476682,998
18	442050,153	4476682,768
19	442048,434	4476682,648
20	442033,351	4476671,848
21	442015,249	4476658,738
22	442006,418	4476652,297
23	441995,843	4476644,582
24	441998,033	4476642,613
25	441998,583	4476682,730
26	441999,503	4476641,153
27	442000,933	4476639,733
28	442003,353	4476637,323
29	442004,893	4476635,783
30	442006,293	4476634,393
31	442015,773	4476624,982
32	442017,003	4476623,765
33	442017,194	4476623,553
34	442019,262	4476621,502
35	442019,542	4476621,222
36	442020,422	4476620,352
37	442023,182	4476617,612
38	442029,303	4476611,542
39	442029,223	4476610,292
40	442028,583	4476598,712
41	442027,943	4476590,502

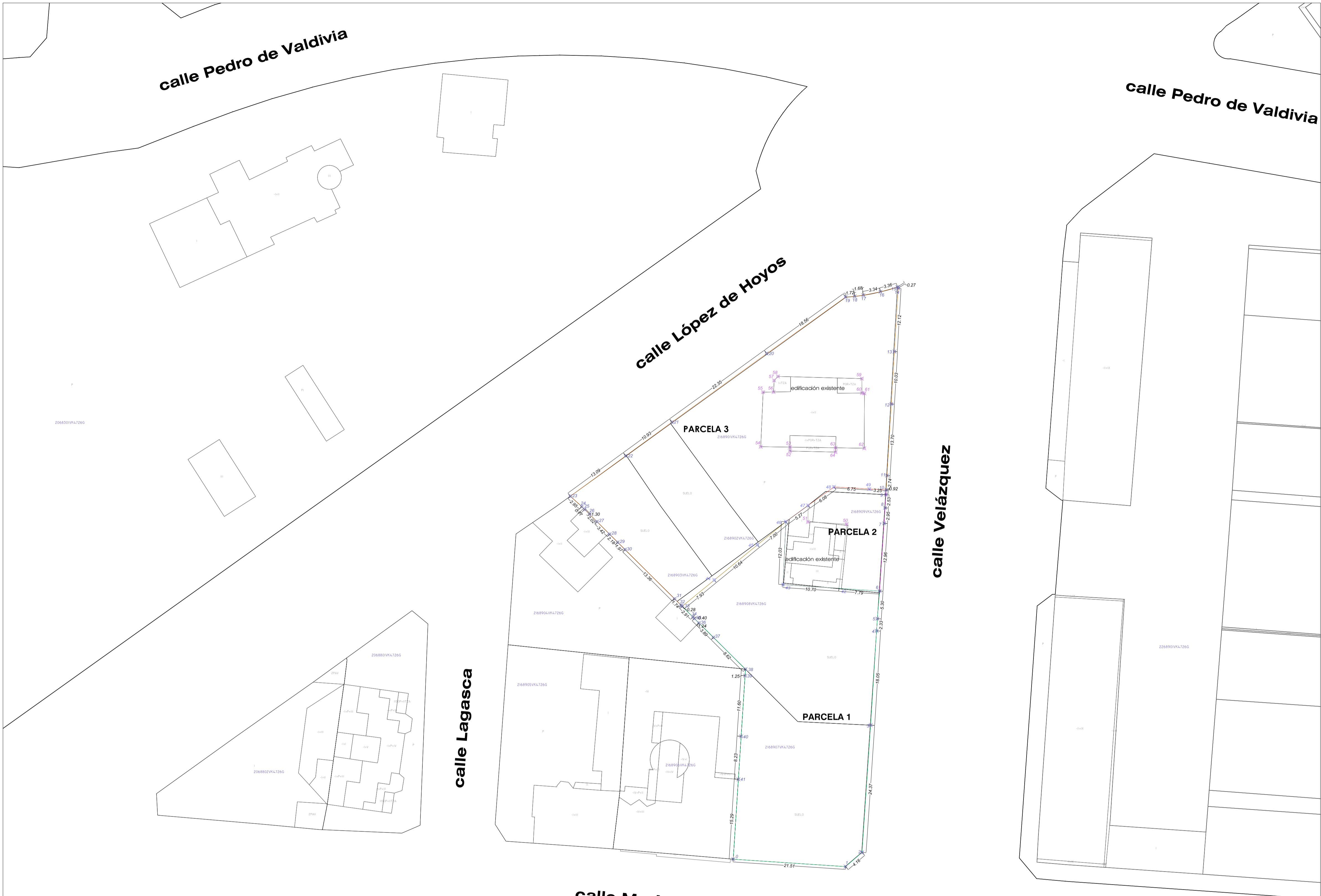
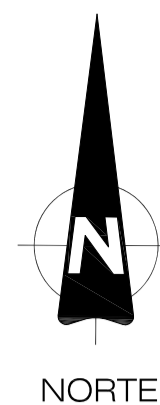


FINCAS APORTADAS	SITUACIÓN	SUPERFICIE (m ²)	PORCENTAJE SOBRE SUPERFICIE DEL ÁMBITO	TITULAR	Nº FINCA REGISTRAL
FINCA A	cl Velázquez 125-127	1.500,17 m ²	41,048 %	Los Jardines de Velázquez SL VQZ SA	102.522
FINCA B	cl Velázquez 129	328,68 m ²	8,994 %	LOPD y GDD	8.302
FINCA C	cl Velázquez 131	1.208,00 m ²	33,054 %		Inmobiliaria Isar SA
FINCA D	cl López de Hoyos 30	311,68 m ²	8,528 %	Inmobiliaria Isar SA	8.986
FINCA E	cl López de Hoyos 28	306,10 m ²	8,376 %	Inmobiliaria Isar SA	8.985
SUPERFICIE DEL ÁMBITO:		3.654,63 m²	100%		

PROYECTO DE REPARCELACIÓN DE SUBMANZANA EN C/ MARÍA DE MOLINA, C/VELÁZQUEZ Y C/LOPEZ DE HOYOS
ÁMBITO: APR.05.04

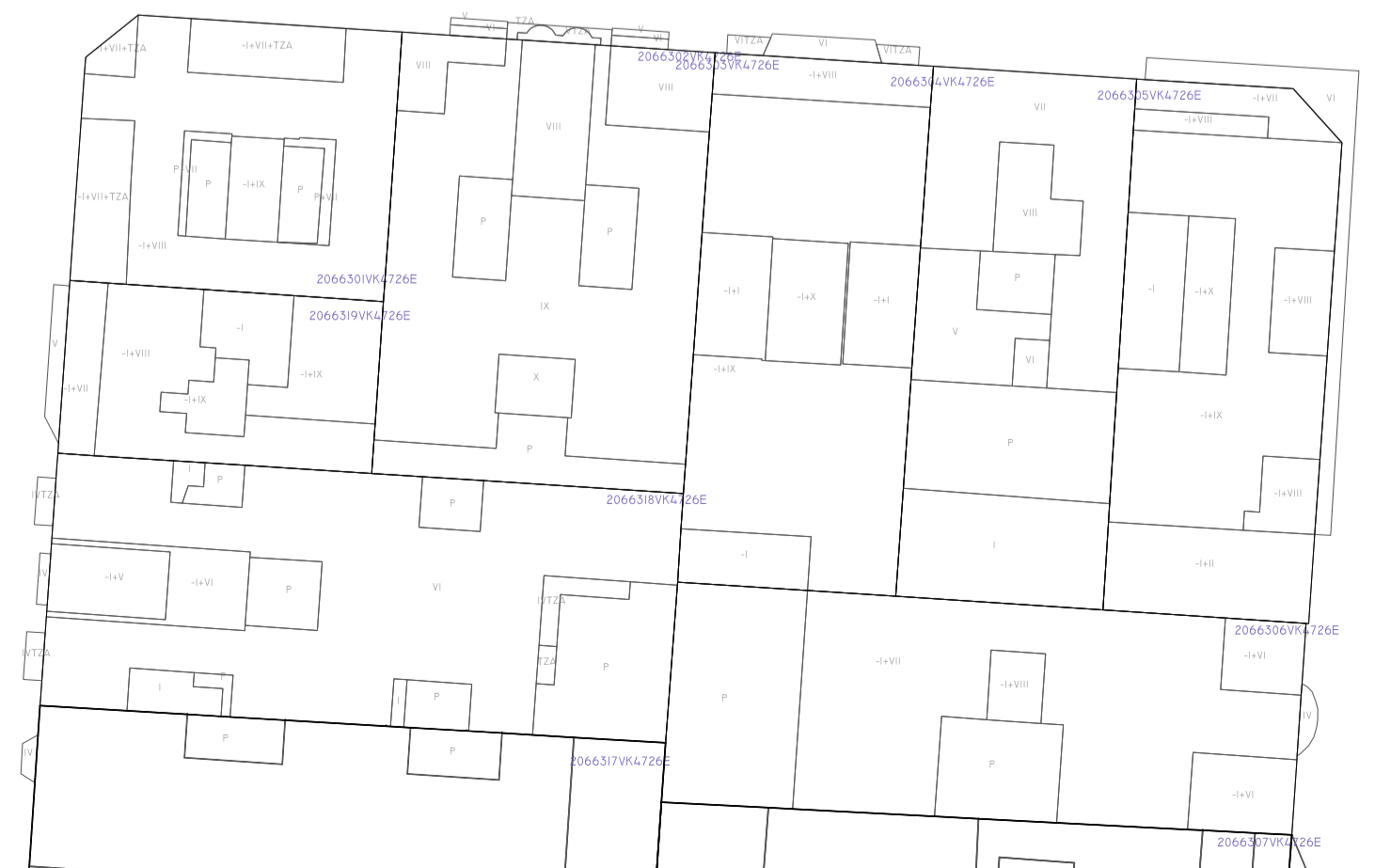
PLANO: DELIMITACIÓN E INFORMACIÓN FINCAS APORTADAS	PLANO Nº: 03
PROMOTOR: JUNTA DE COMPENSACIÓN APR 05.04 MARÍA DE MOLINA	ESCALA: 1/400
PRESENTE DE LA JUNTA DE COMPENSACIÓN LOPD y GDD	MARZO 2.022
FRANCISCO TORROBA TEJEDOR	BEATRIZ ENRIQUÉZ AMO

Punto	X	Y
0	442026,962	4476575,242
1	442048,426	4476573,818
2	442051,581	4476576,534
3	442053,225	4476600,849
4	442054,347	4476618,862
5	442054,492	4476621,190
6	442054,933	4476626,475
7	442055,786	4476639,411
8	442055,972	4476642,355
9	442056,136	4476644,878
10	442056,192	4476645,799
11	442056,334	4476648,530
12	442057,163	4476662,210
13	442057,756	4476672,220
14	442058,469	4476684,318
15	442058,323	4476684,542
16	442055,089	4476683,651
17	442051,813	4476682,998
18	442050,153	4476682,768
19	442048,434	4476682,648
20	442033,351	4476671,848
21	442015,249	4476658,738
22	442006,418	4476652,297
23	441995,843	4476644,582
24	441998,033	4476642,613
25	441998,583	4476682,730
26	441999,503	4476641,153
27	442000,933	4476639,733
28	442003,353	4476637,323
29	442004,893	4476635,783
30	442006,293	4476634,393
31	442015,773	4476624,982
32	442017,003	4476623,765
33	442017,194	4476623,553
34	442019,262	4476621,502
35	442019,542	4476621,222
36	442020,422	4476620,352
37	442023,182	4476617,612
38	442029,303	4476611,542
39	442029,223	4476610,292
40	442028,583	4476598,712
41	442027,943	4476590,502
42	442047,157	4476626,994
43	442036,478	4476627,704
44	442023,348	4476628,569
45	442031,587	4476635,297
46	442037,012	4476639,727
47	442041,267	4476642,834
48	442046,213	4476646,363
49	442052,951	4476645,972
50	442048,653	4476639,278
51	442041,236	4476639,678
52	442037,803	4476653,202
53	442037,793	4476653,962
54	442032,213	4476654,042
55	442032,673	4476664,472
56	442034,673	4476664,502
57	442034,783	4476666,712
58	442035,513	4476667,472
59	442051,533	4476667,052
60	442051,543	4476664,292
61	442052,023	4476664,252
62	442051,983	4476653,752
63	442046,533	4476653,842
64	442046,513	4476653,022

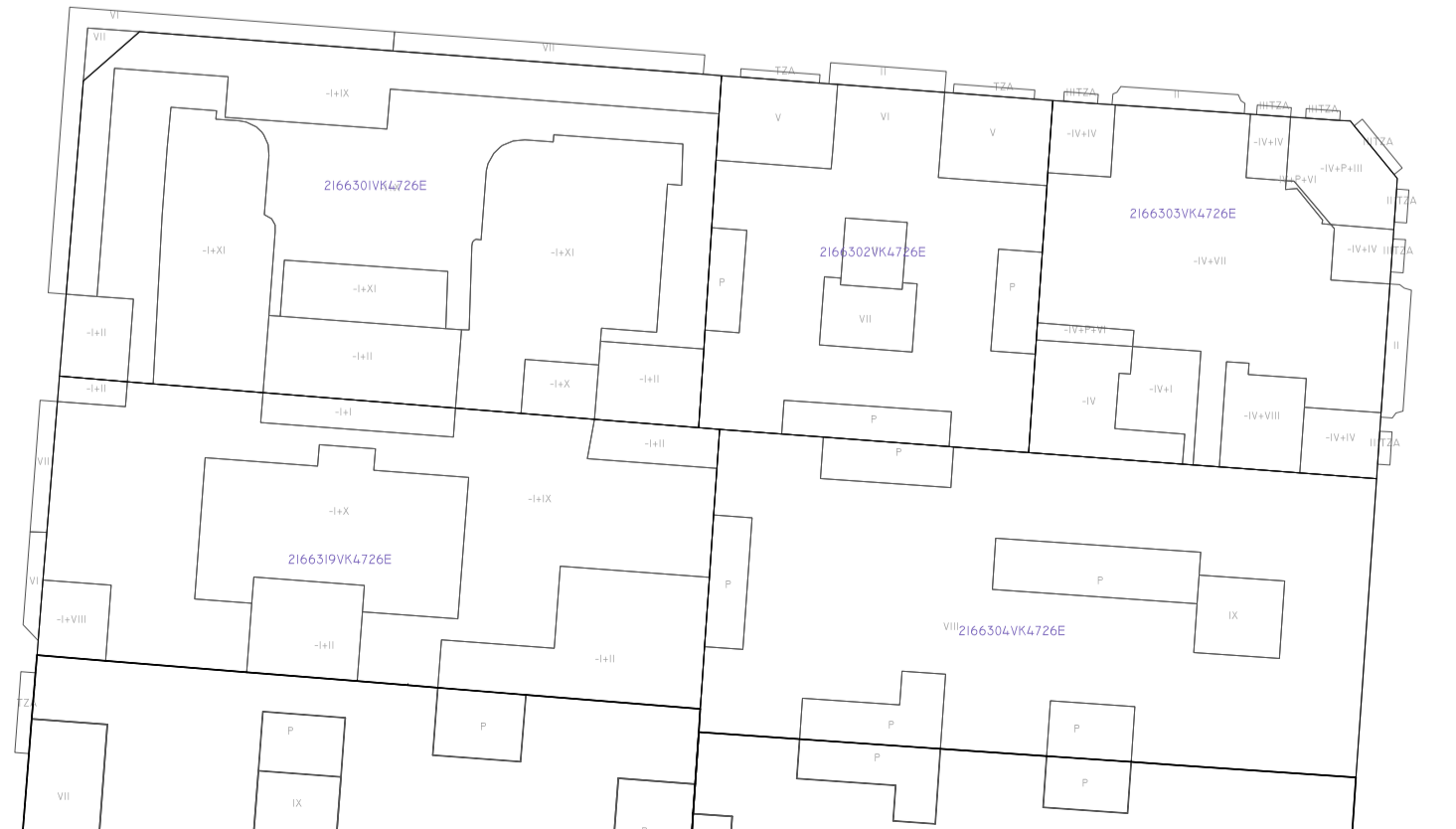


EDIFICACIONES

PARCELAS RESULTANTES	SITUACIÓN	SUPERFICIE (m ²)	PORCENTAJE SOBRE SUPERFICIE DEL ÁMBITO	ADJUDICATARIO
PARCELA 1	cl Velázquez n° 125-127	1.500,17 m ²	41,048 %	Los Jardines de Velázquez SL VQZ SA
		EDIFICABILIDAD: 2.400,26 m ² (1,6 m ² /m ²)		
		EDIFICABILIDAD CONSUMIDA: 0,00 m ²		
PARCELA 2	cl Velázquez n° 129	328,68 m ²	8,994 %	D LOPD y GDD
		EDIFICABILIDAD: 525,88 m ² (1,6 m ² /m ²)		
		EDIFICABILIDAD CONSUMIDA: 424,81 m ²		
PARCELA 3	cl Velázquez n° 131 cl López de Hoyos n° 28 cl López de Hoyos n° 30	1.825,78 m ²	49,958 %	Inmobiliaria Isar SA
		EDIFICABILIDAD: 2.921,25 m ² (1,6 m ² /m ²)		
		EDIFICABILIDAD CONSUMIDA: 483,10 m ²		
SUPERFICIE DEL ÁMBITO:		3.654,63 m²	100%	



calle Lagasca

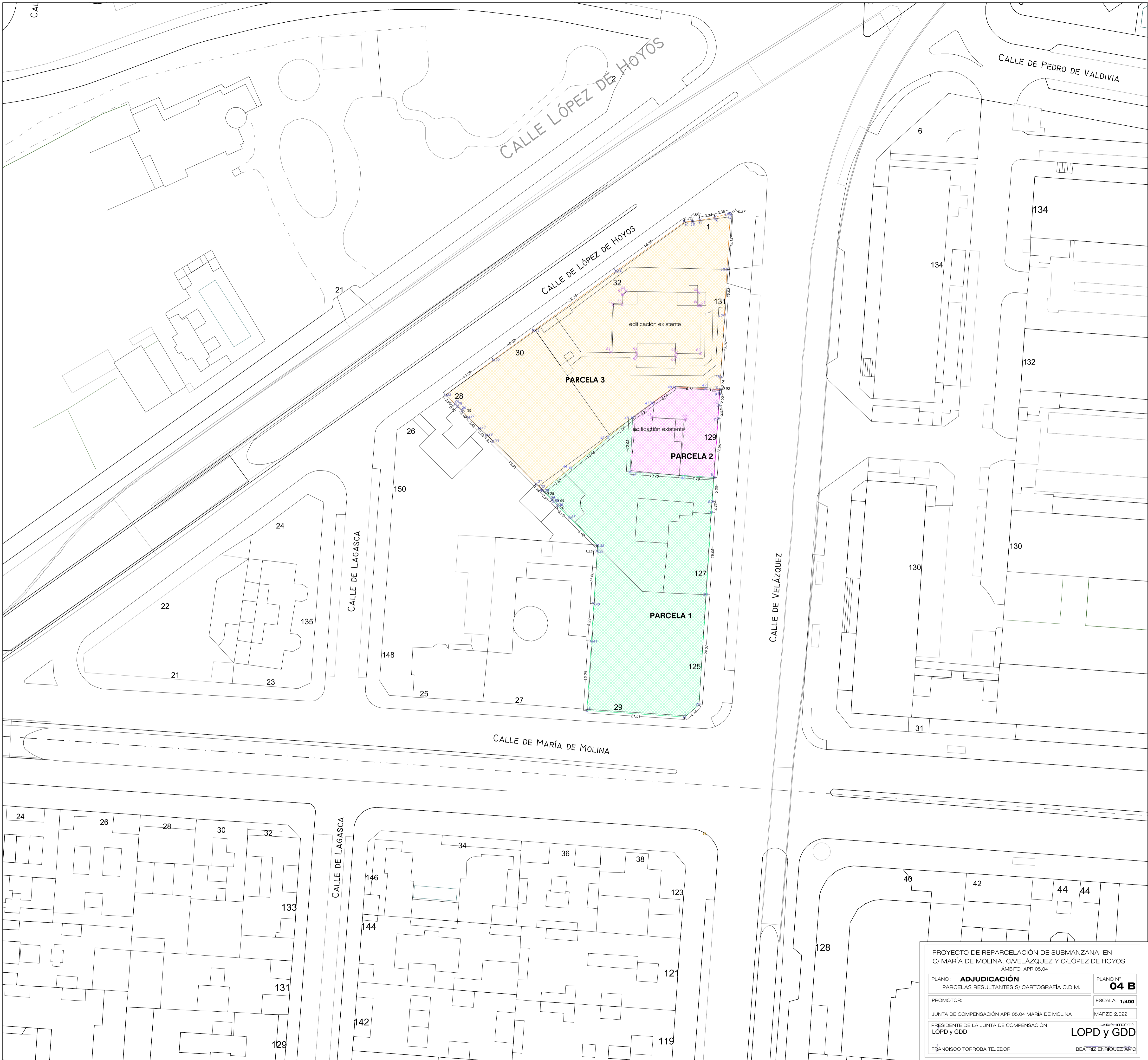
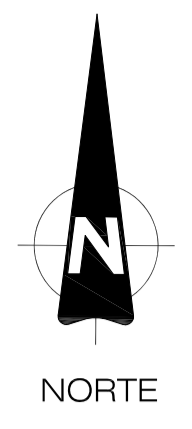


calle Velázquez

PROYECTO DE REPARCELACIÓN DE SUBMANZANA EN C/ MARÍA DE MOLINA, C/VELÁZQUEZ Y C/LOPEZ DE HOYOS
ÁMBITO: APR.05.04

PLANO: ADJUDICACIÓN	PLANO N°: 04 A
PROMOTOR: JUNTA DE COMPENSACIÓN APR 05.04 MARÍA DE MOLINA	ESCALA: 1/400
PRESIDENTE DE LA JUNTA DE COMPENSACIÓN: FRANCISCO TORROBA TEJEDOR	MARZO 2.022
ARQUITECTO: BEATRIZ ENRIQUETA	LOPD y GDD

Punto	X	Y
0	442026,962	4476575,242
1	442048,426	4476573,818
2	442051,581	4476576,534
3	442053,225	4476600,849
4	442054,347	4476618,862
5	442054,492	4476621,190
6	442054,933	4476626,475
7	442055,786	4476639,411
8	442055,972	4476642,355
9	442056,136	4476644,878
10	442056,192	4476645,799
11	442056,334	4476648,530
12	442057,163	4476662,210
13	442057,756	4476672,220
14	442058,469	4476684,318
15	442058,323	4476684,542
16	442055,089	4476683,651
17	442051,813	4476682,998
18	442050,153	4476682,768
19	442048,434	4476682,648
20	442033,351	4476671,848
21	442015,249	4476658,738
22	442006,418	4476652,297
23	441995,843	4476644,582
24	441998,033	4476642,613
25	441998,583	4476682,730
26	441999,503	4476641,153
27	442000,933	4476639,733
28	442003,353	4476637,323
29	442004,893	4476635,783
30	442006,293	4476634,393
31	442015,773	4476624,982
32	442017,003	4476623,765
33	442017,194	4476623,553
34	442019,262	4476621,502
35	442019,542	4476621,222
36	442020,422	4476620,352
37	442023,182	4476617,612
38	442029,303	4476611,542
39	442029,223	4476610,292
40	442028,583	4476598,712
41	442027,943	4476590,502
42	442047,157	4476626,994
43	442036,478	4476627,704
44	442023,348	4476628,569
45	442031,587	4476635,297
46	442037,012	4476639,727
47	442041,267	4476642,834
48	442046,213	4476646,363
49	442052,951	4476645,972
50	442048,653	4476639,278
51	442041,236	4476639,678
52	442037,803	4476653,202
53	442037,793	4476653,962
54	442032,213	4476654,042
55	442032,673	4476664,472
56	442034,673	4476664,502
57	442034,783	4476666,712
58	442035,513	4476667,472
59	442051,533	4476667,052
60	442051,543	4476664,292
61	442052,023	4476664,252
62	442051,983	4476653,752
63	442046,533	4476653,842
64	442046,513	4476653,022

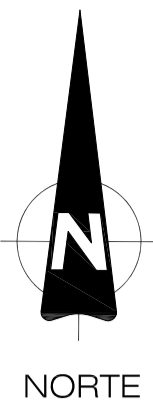


PARCELAS RESULTANTES	SITUACIÓN	SUPERFICIE (m ²)	PORCENTAJE SOBRE SUPERFICIE DEL ÁMBITO	ADJUDICATARIO
PARCELA 1	cl Velázquez nº 125-127	1.500,17 m ²	41,048 %	Los Jardines de Velázquez SL VQZ SA
		EDIFICABILIDAD: 2.400,26 m ² (1,6 m ² /m ²) EDIFICABILIDAD CONSUMIDA: 0,00 m ²		
PARCELA 2	cl Velázquez nº 129	328,68 m ²	8,994 %	LOPD y GDD
		EDIFICABILIDAD: 525,88 m ² (1,6 m ² /m ²) EDIFICABILIDAD CONSUMIDA: 424,81 m ²		
PARCELA 3	cl Velázquez nº 131 cl López de Hoyos nº 28 cl López de Hoyos nº 30	1.825,78 m ²	49,958 %	Inmobiliaria Isar SA
		EDIFICABILIDAD: 2.921,25 m ² (1,6 m ² /m ²) EDIFICABILIDAD CONSUMIDA: 483,10 m ²		
SUPERFICIE DEL ÁMBITO:		3.654,63 m²	100%	

PROYECTO DE REPARCELACIÓN DE SUBMANZANA EN C/ MARÍA DE MOLINA, C/VELÁZQUEZ Y C/LOPEZ DE HOYOS
ÁMBITO: APR.05.04

PLANO: ADJUDICACIÓN	PLANO Nº: 04 B
PROMOTOR: JUNTA DE COMPENSACIÓN APR 05.04 MARÍA DE MOLINA	ESCALA: 1/400
PRESIDENTE DE LA JUNTA DE COMPENSACIÓN LOPD y GDD	MARZO 2.022
FRANCISCO TORROBA TEJEDOR	BEATRIZ ENRIQUETA

LOPD y GDD

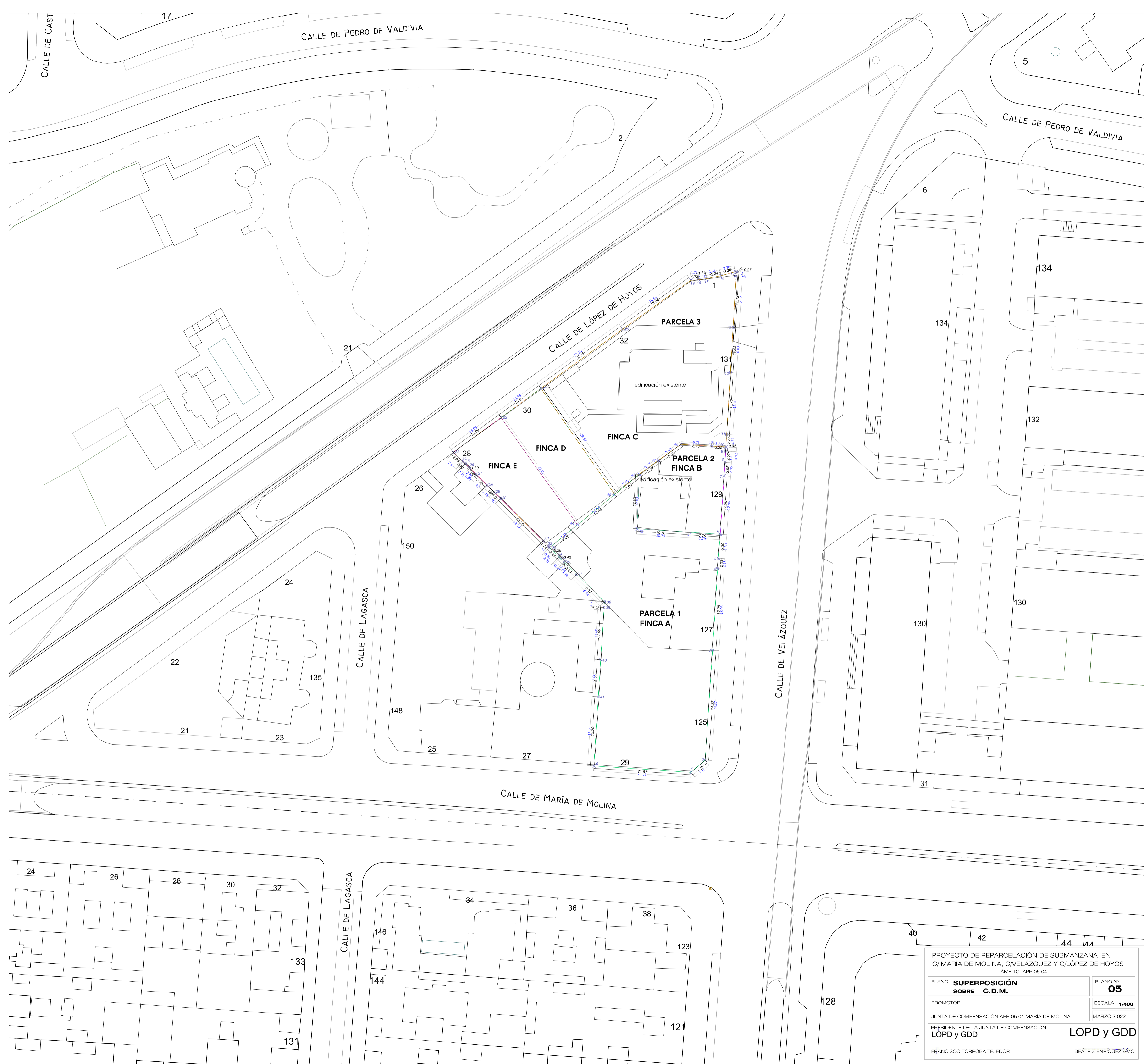


SUPERFICIE DEL ÁMBITO: 3.654,63 m²

- PARCELA RESULTANTE 1
- PARCELA RESULTANTE 2
- PARCELA RESULTANTE 3

- CARTOGRAFÍA CATASTRAL

- FINCAS APORTADAS A
- FINCAS APORTADAS B
- FINCAS APORTADAS C
- FINCAS APORTADAS D
- FINCAS APORTADAS E



PROYECTO DE REPARCELACIÓN DE SUBMANZANA EN C/ MARÍA DE MOLINA, C/VELÁZQUEZ Y C/LÓPEZ DE HOYOS ÁMBITO: APR.05.04		
PLANO N° SUPERPOSICIÓN SOBRE C.D.M.	PLANO N° 05	
PROMOTOR: JUNTA DE COMPENSACIÓN APR 05.04 MARÍA DE MOLINA	ESCALA: 1/400 MARZO 2.022	
PRESIDENTE DE LA JUNTA DE COMPENSACIÓN LOPD y GDD	LOPD y GDD	
FRANCISCO TORROBA TEJEDOR	BEATRIZ ENRIQUEZ AMO	