



135
Portazgo

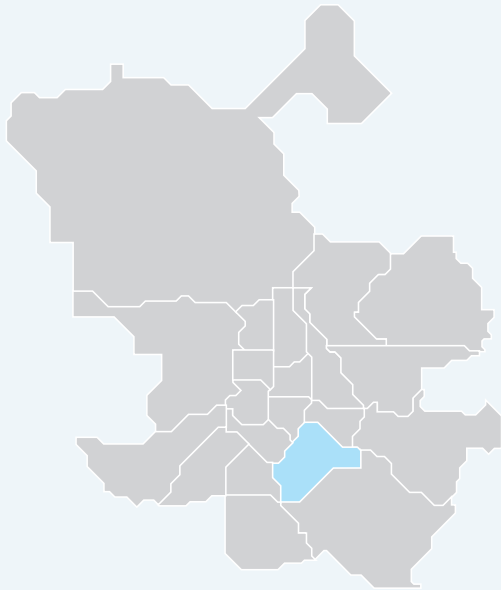
PLAN INTEGRAL DE BARRIO TRIÁNGULO DEL AGUA

El Triángulo del Agua corresponde a la última fase de remodelación y realojamiento, aprobada en 1981, de lo que constituyó el Plan Parcial del Polígono de Edificación Abierta de Puente de Vallecas. La denominación de Triángulo del Agua proviene de la forma geométrica de su perímetro y porque casi todas sus calles y plazas tienen nombre de río o de lago. La mayoría de sus vecinos y vecinas son familias realojadas en edificios de ladrillo visto.

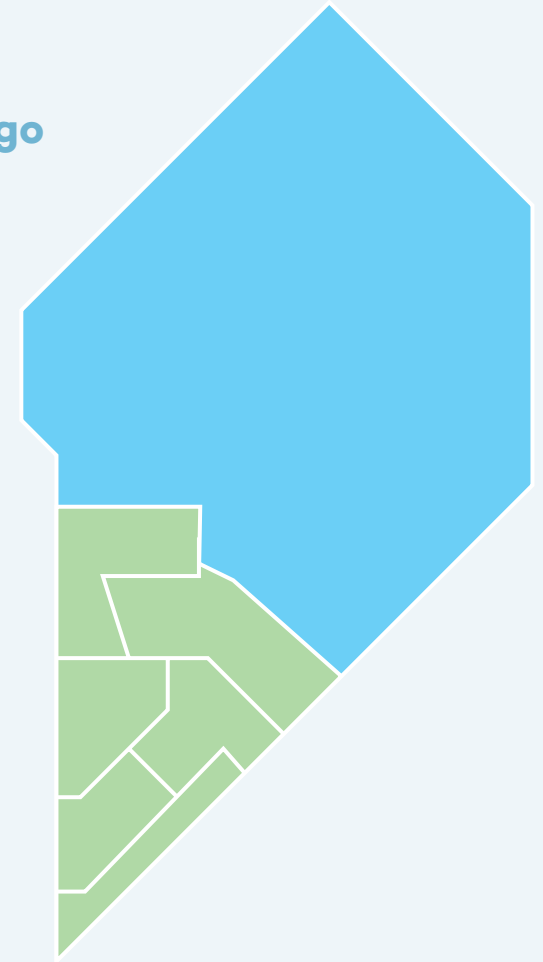
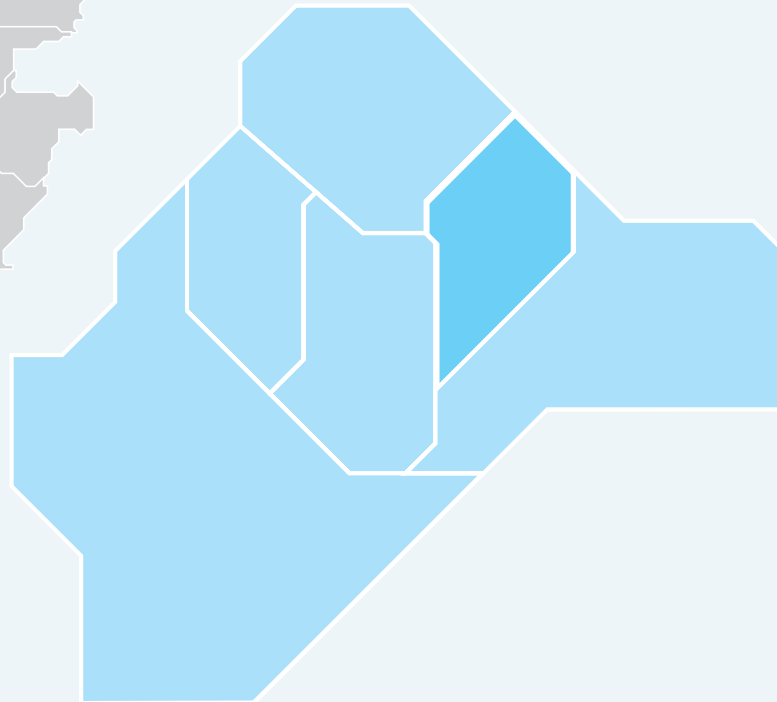
El proyecto de remodelación mantiene parcialmente la edificación existente, sobre todo en la zona noroeste.

Dentro de Triángulo del Agua destacan las viviendas situadas en Arroyo del Olivar, entre las calles Arroyo del Olivar, Pedro Laborde y la avenida de Buenos Aires, remodeladas con criterios de edificación de gran austeridad.

Las avenidas de Pablo Neruda y de Buenos Aires son los principales ejes viarios, a los que se añade la calle Pedro Laborde como viario local.

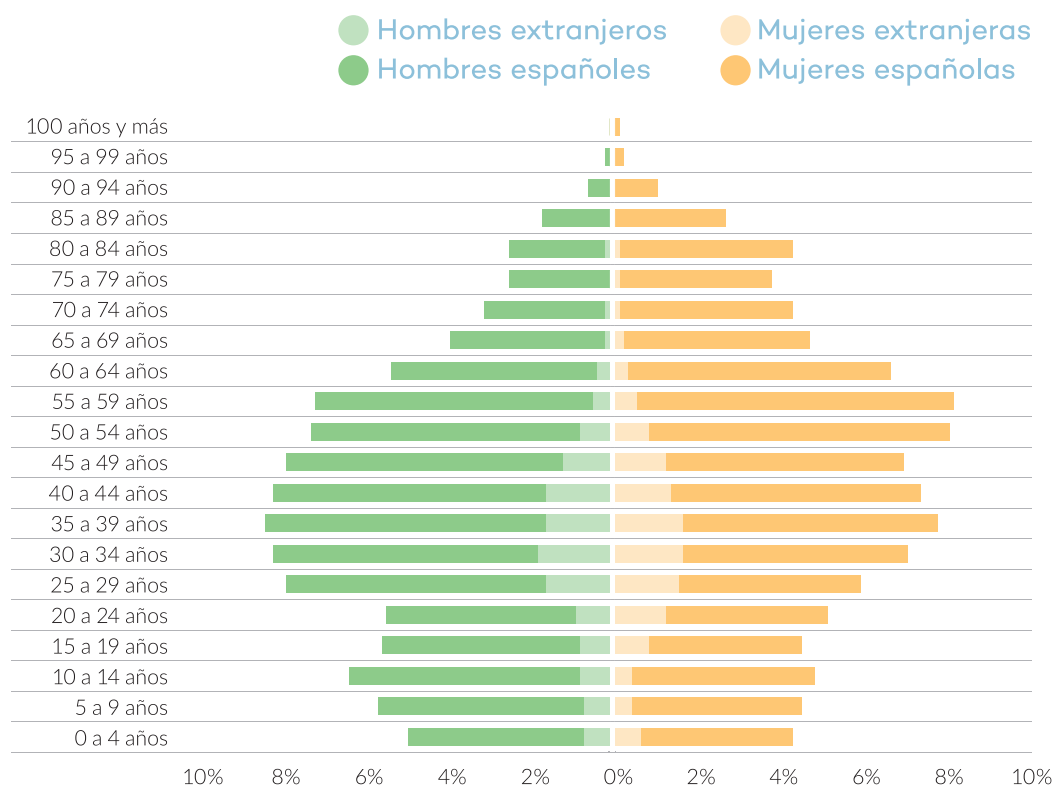


135
Portazgo



En verde: Zona de actuación PIBA

Pirámide de población del PIBA Triángulo del Agua Enero 2018



Fuente: Estadística Municipal. Ayto. de Madrid. Elaboración propia.

POBLACIÓN

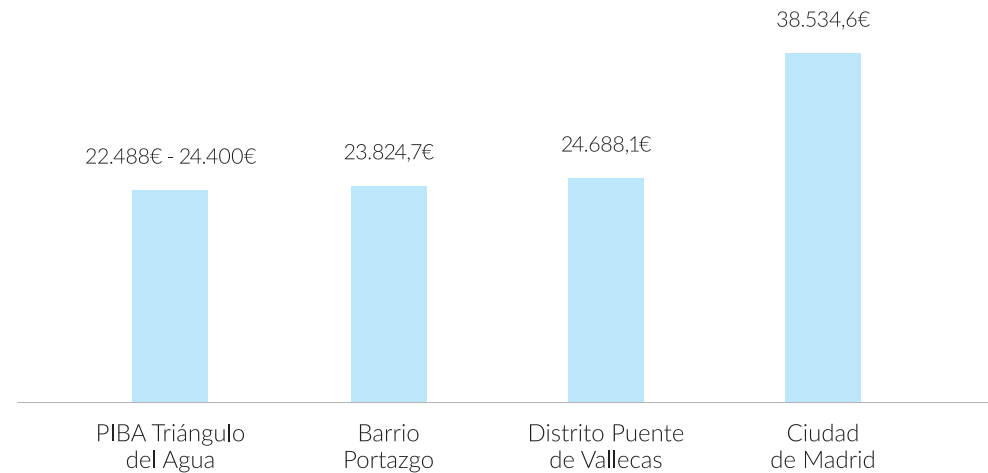
La población incluida en ámbito territorial del Plan Integral de Barrio de Triángulo del Agua era, a 1 de enero de 2018, de 8.977 habitantes, un 32,2% de la población del barrio administrativo de Portazgo, de los que 4.229 son hombres y 4.748 mujeres (47,1% y 52,9% respectivamente).

Predominan las edades comprendidas entre los 30 y los 64 años, que suponen una proporción del 50,9%. Se trata de una población más joven que la media de la ciudad (31,8% menor de 30 años frente al 28,9% de Madrid). La población mayor de 65 años es inferior (un 17,3%) a la de la ciudad (un 20,2%) y hay más mujeres que hombres (20,6% frente al 14,0%), debido principalmente a la importante diferencia de esperanza de vida de 6,9 años entre las mujeres y los hombres del barrio de Portazgo (84,5 y 77,6 años respectivamente).

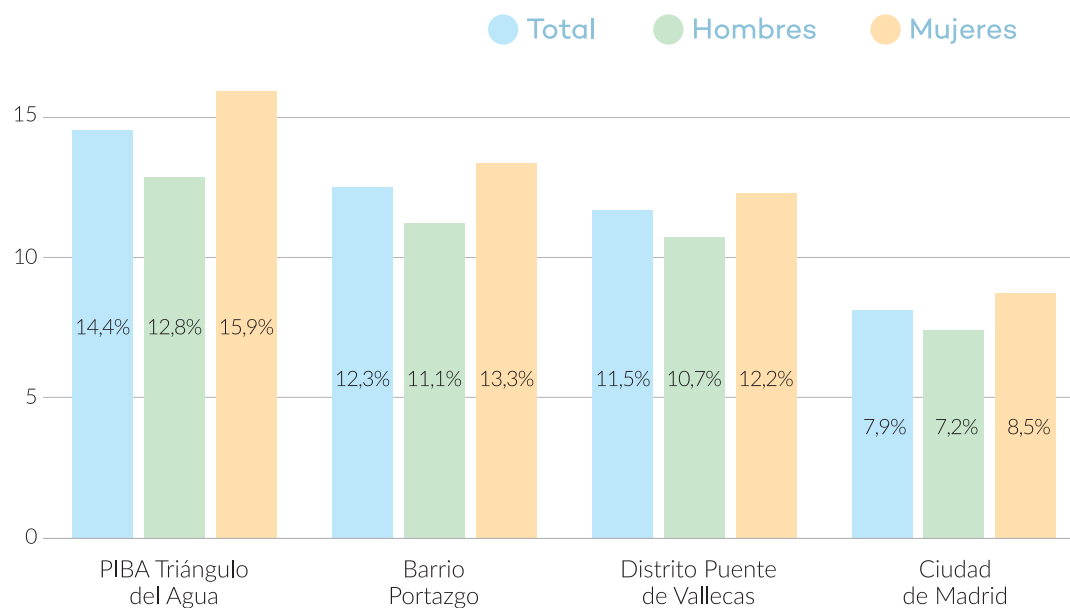
RENTA

La renta media anual de los hogares de Triángulo del Agua en 2015 estaba entre los 22.488 y 24.400 euros. La media de renta (23.345 €) es un 5,4% inferior a la media del Distrito que es de 24.688 euros y un 39,42% menor que la de la ciudad de Madrid (38.534 €).

Renta media anual de los hogares 2015 (Urban Audit)



Tasa absoluta de paro registrado Julio 2018



Fuente: Estadística Municipal. Ayto. de Madrid. Elaboración propia.

EMPLEO

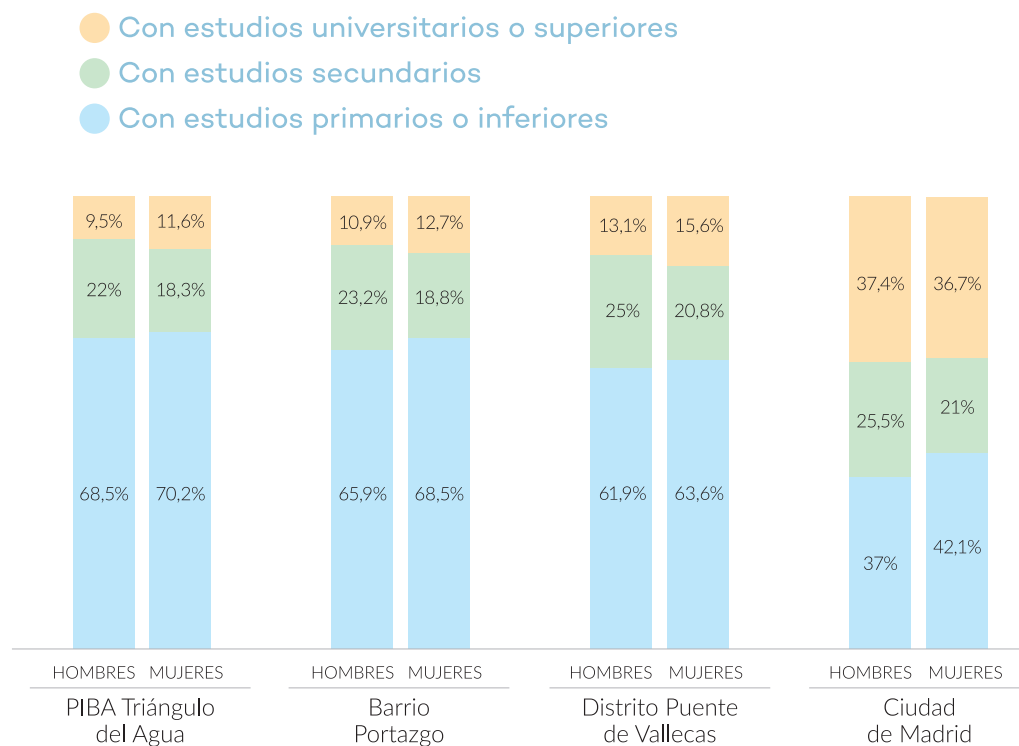
La tasa absoluta de desempleo a 1 de julio de 2018 en Triángulo del Agua era del 14,4%, 2,9 puntos más alta que la media del Distrito (11,5%) y 6,5 puntos más que la media de Madrid (7,9%). Las mujeres de este barrio tienen una tasa 3,1 puntos más alta que los hombres (15,9% las mujeres y 12,8% los hombres), 3,7 puntos más que la media de las mujeres del Distrito (12,2%) y 7,4 puntos por encima de la media de las mujeres de la ciudad (8,5%).

EDUCACIÓN

El perfil educativo es el de una población con bajo nivel de estudios, ya que más de dos terceras partes (el 68,9%) de las personas mayores de 25 años de Triángulo del Agua sólo ha alcanzado los niveles obligatorios de enseñanza o no dispone de estudios, 6 puntos más que la media del Distrito (62,7%) y mucho más que la media de la ciudad (39,6%). Por el contrario, la proporción de personas con estudios superiores es muy baja, del 9,5% en el caso de los hombres y del 11,5% en el de las mujeres, inferior a la del Distrito (13% los hombres y 15,6% las mujeres) y bastante lejos de la media de Madrid (37,4% para los hombres y 36,7% para las mujeres).

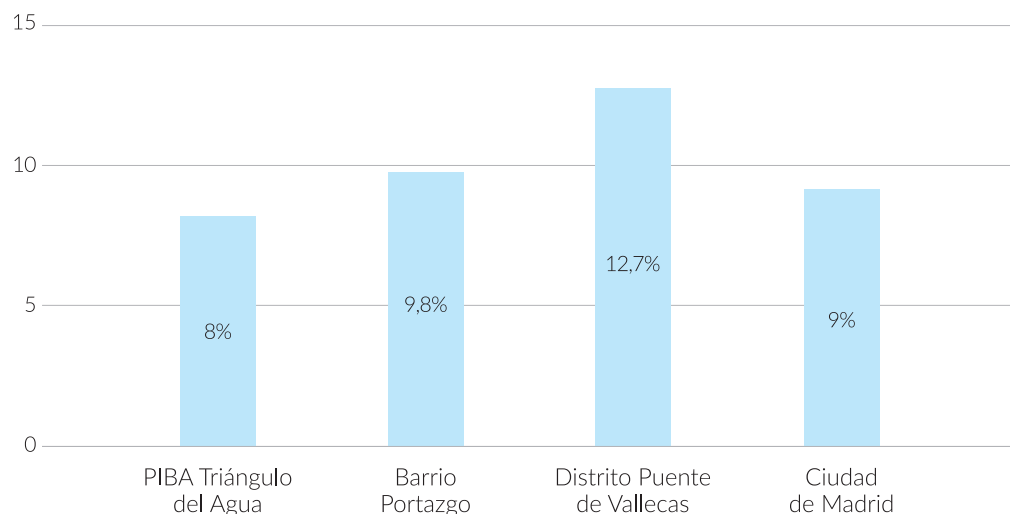
Nivel de estudios de la población de 25 y más años según sexo

Enero 2018



Fuente: Estadística Municipal. Ayto. de Madrid. Elaboración propia.

Proporción de personas inmigrantes extranjeras Enero 2018



Fuente: Estadística Municipal. Ayto. de Madrid. Elaboración propia.

POBLACIÓN EXTRANJERA

Puente de Vallecas, en conjunto, tiene una relativamente importante proporción de personas inmigrantes, si bien en Triángulo del Agua ésta es menor. Representan un 8% del total (12,7% en el Distrito), proporción incluso menor que la media de la ciudad (9%). Entre las nacionalidades extranjeras predominan las personas de nacionalidad rumana (un 17,9%), seguidas a bastante distancia de las de origen marroquí (9,7%), chino (8,8%), ecuatoriano (6,8%) y hondureño (6,5%)