

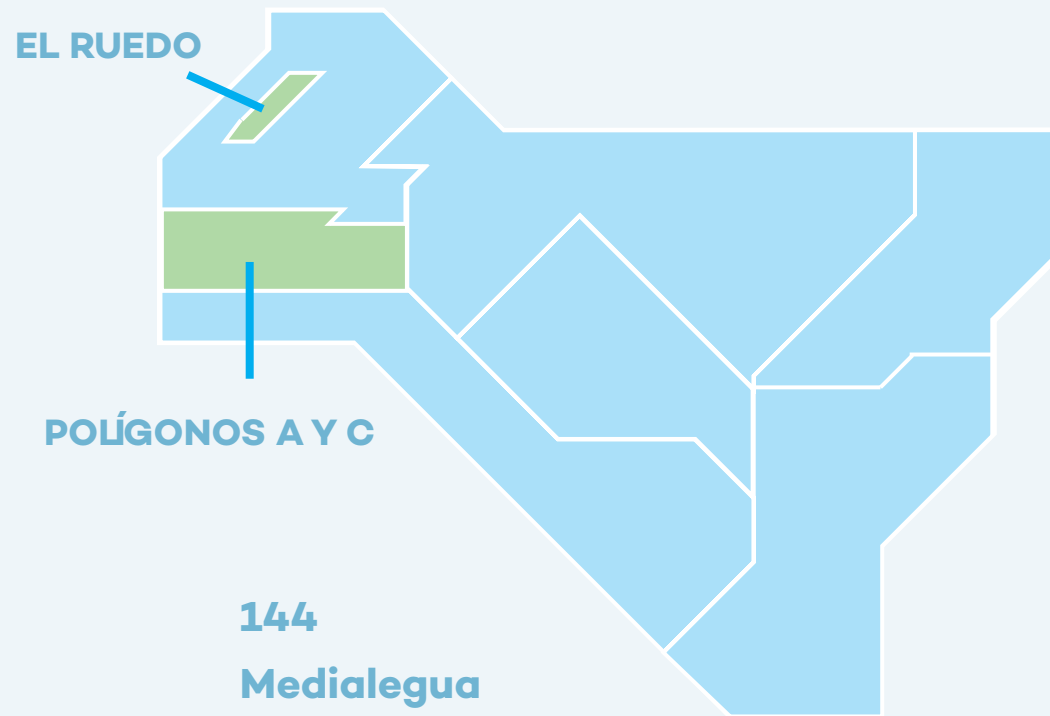
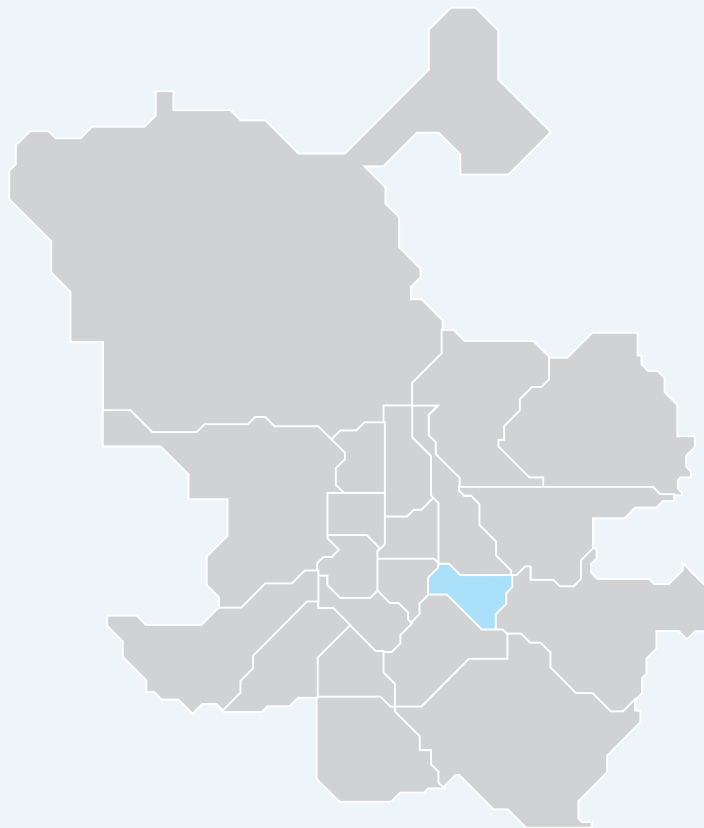


144

Media Legua

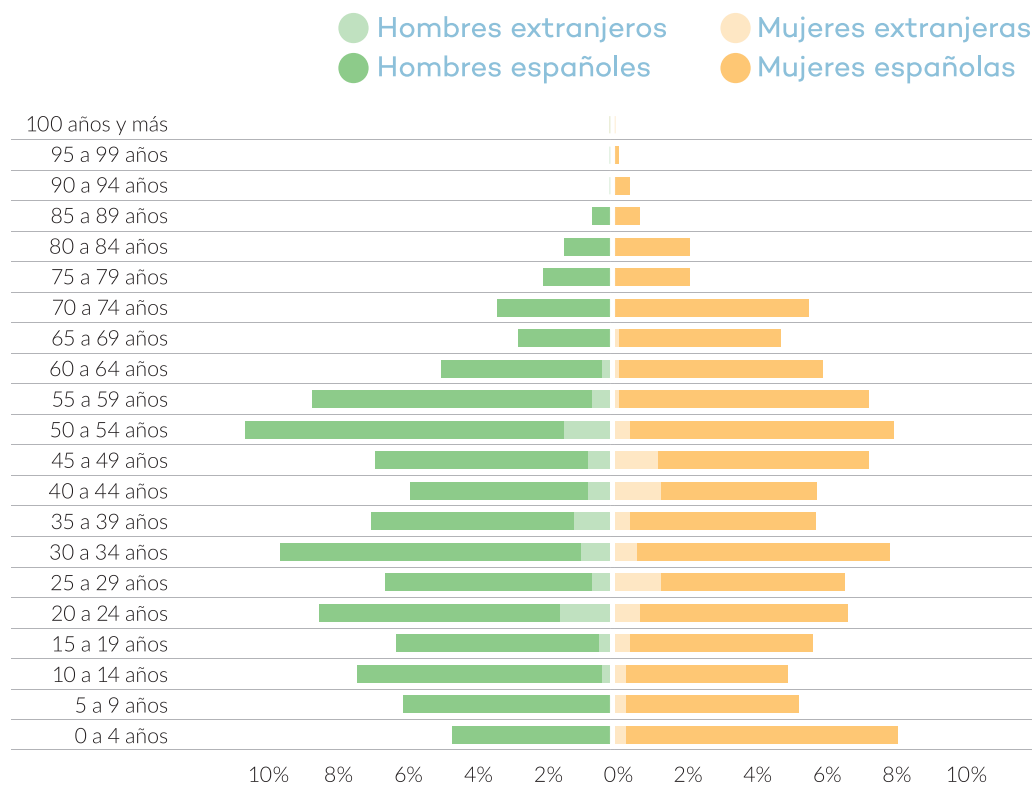
PLAN INTEGRAL DE BARRIO EL RUEDO-POLÍGONOS A Y C-EL VANDEL

El ámbito en el que se desarrolla el Plan Integral de Barrio de El Ruedo - Polígonos A y C es bastante peculiar territorialmente hablando, ya que es discontinuo. Se desarrolla en el barrio administrativo de Media Legua y se despliega en 9 de sus secciones censales; solo dos de ellas corresponden al El Ruedo y las siete restantes a los Polígonos A y C. A su vez, una parte de El Ruedo se encuentra adscrito a la sección censal 40 y otra a la 82; pero esta última es la que, estadísticamente, recoge la totalidad de la población de ambas secciones.



En verde: Zona de actuación PIBA

Pirámide de población del PIBA El Ruedo 82 Enero 2018



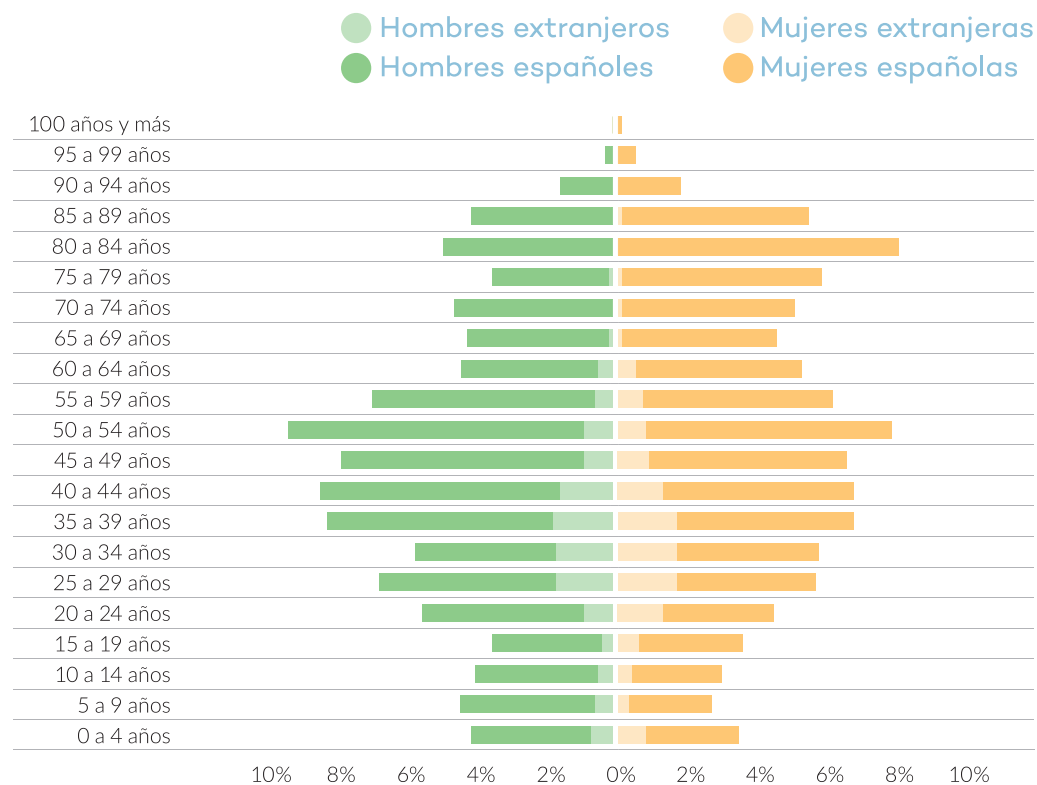
Fuente: Estadística Municipal. Ayto. de Madrid. Elaboración propia.

POBLACIÓN

La población de El Ruedo, a 1 de enero de 2018, era de 1.304 personas, 626 hombres y 678 mujeres (48% y 52% respectivamente). Predomina la población joven (un 37,5% es menor de 30 años), mientras que la población mayor de 65 años alcanza solamente el 12,5% (un 15,6% de mujeres y un 9,4% de hombres), una notable diferencia si se comparan con los valores medios de la ciudad (23,2% y 17,1% respectivamente) y mayor diferencia aún con los del Distrito (29,2% y 22,3% respectivamente).

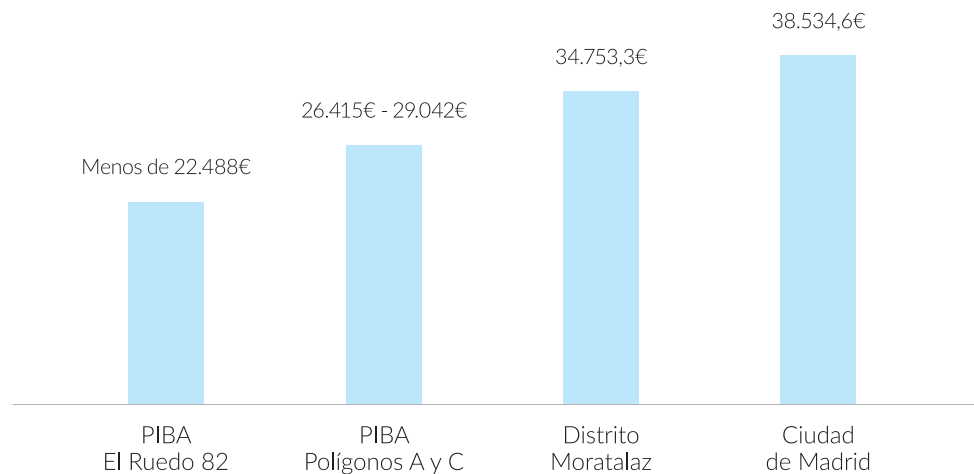
La población de Los Polígonos A y C en la misma fecha, 1 de enero de 2018, era de 6.208 personas, un 6,5% de la población del Distrito, 2.774 hombres y 3.434 mujeres, (44,7% y 55,3% respectivamente). La proporción de población joven, entre los 0-30 años, es relativamente baja (25,4%) respecto del conjunto de la ciudad (28,9%). Por el contrario, la población mayor de 65 años es sensiblemente superior, con un 27,1%, a la de la ciudad, que es del 20,2%. Hay que señalar que en esta franja de edad, casi una tercera parte de las mujeres, el 31,6%, es mayor de 65 años, frente a un 22,4% de hombres.

Pirámide de población del PIBA Polígonos A y C Enero 2018



Fuente: Estadística Municipal. Ayto. de Madrid. Elaboración propia.

Renta media anual de los hogares 2015 (Urban Audit)



RENTA

Los niveles de renta en 2015 eran muy distintos para estos dos grupos de población, El Ruedo tiene una renta media de los hogares inferior a 22.488 euros, más de un 41% por debajo de la media de la ciudad, en tanto que en los Polígonos A y C estaba entre los 26.415 y los 29.042 euros, con una media de renta de los hogares de 27.728 €, un 25,2% inferior a la de la ciudad (38.534 €).

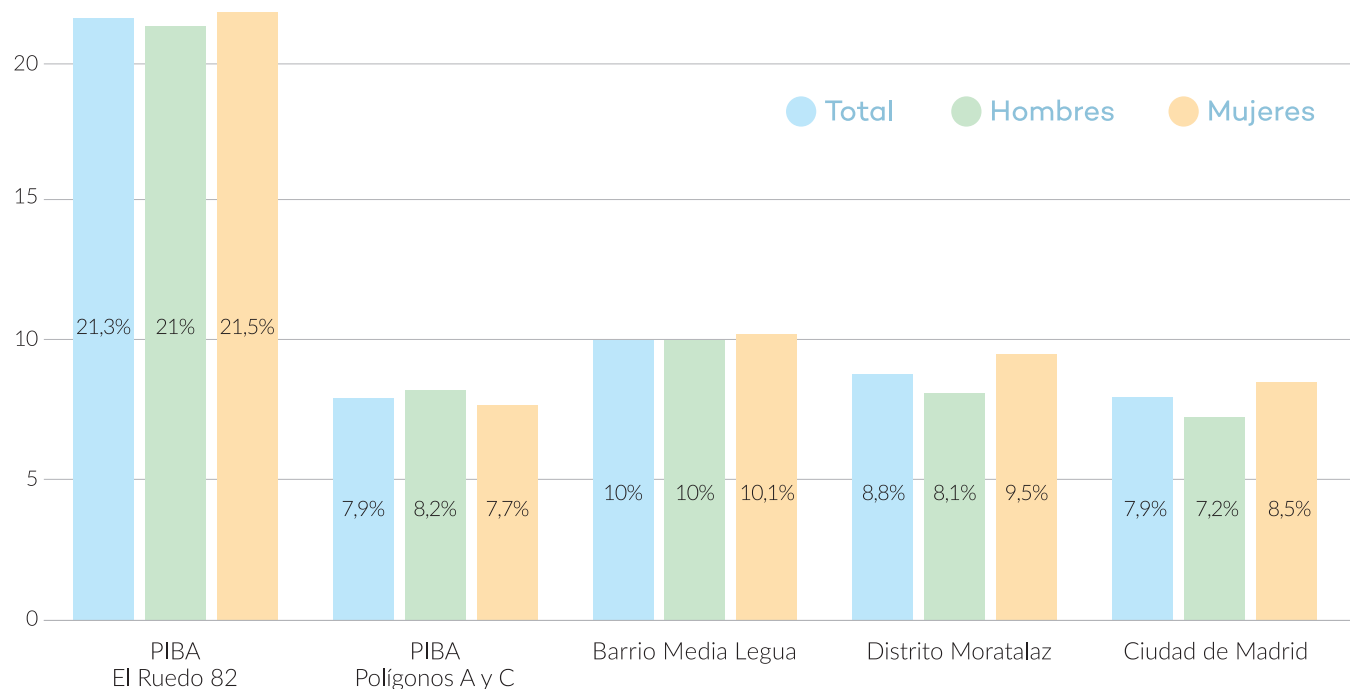


Miguel Delibes

¡MADRID!
BIBLIOTECAS
PÚBLICAS
MUNICIPALES

BIBLIOTE
PUBLIC
MUNICI

Tasa absoluta de paro registrado Julio 2018



Fuente: Estadística Municipal. Ayto. de Madrid. Elaboración propia.

EMPLEO

Las tasas absolutas de desempleo a 1 de julio de 2018 resultan muy desiguales dependiendo de a qué ámbito se refieran los datos. Para el Polígono A y C eran de un 7,9%, en los mismos niveles de la ciudad. Sin embargo en el núcleo de El Ruedo las tasas son muy altas, del 21,3% (en este caso entre las mujeres -21,5%- es casi la misma que entre los hombres, que es de un 21%).

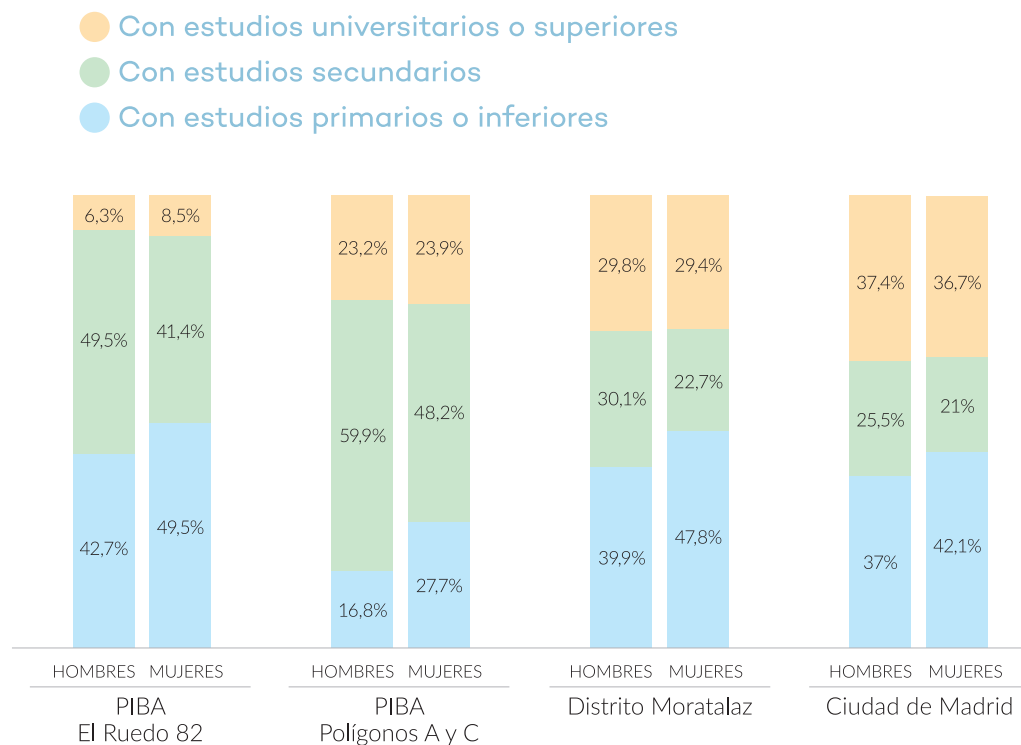
EDUCACIÓN

En El Ruedo, el 42,7% de los hombres y el 49,5% de las mujeres solo han alcanzado, como máximo, los niveles obligatorios de enseñanza o no disponen de estudios y únicamente un 6,3% de hombres y un 8,5% de mujeres han conseguido niveles de estudios superiores.

En el Polígono A y C el perfil es significativamente diferente ya que solo un 16,8% de hombres y un 27,7% de mujeres tienen los niveles más bajos de formación. Destaca aquí el elevado porcentaje de hombres (59,9%) y algo menor de mujeres (48,2%) que han alcanzado el nivel de enseñanza secundaria (25,5% y 21,0% respectivamente en la ciudad de Madrid). Un 23,2% de hombres y un 23,9% de mujeres tienen estudios superiores (en la ciudad, la media es 36,7% en mujeres y 37,4% en hombres).

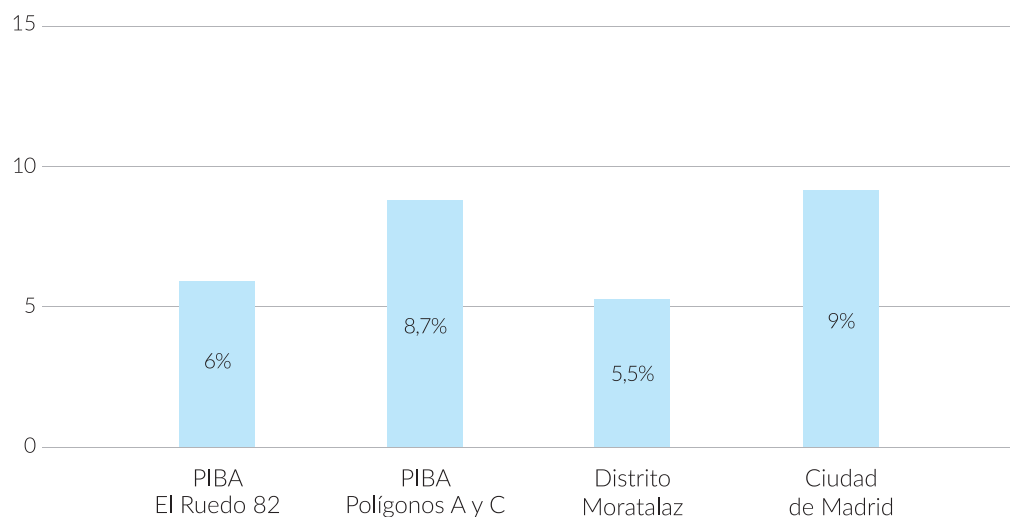
Nivel de estudios de la población de 25 y más años según sexo

Enero 2018



Fuente: Estadística Municipal. Ayto. de Madrid. Elaboración propia.

Proporción de personas inmigrantes extranjeras Enero 2018



Fuente: Estadística Municipal. Ayto. de Madrid. Elaboración propia.

POBLACIÓN EXTRANJERA

La proporción de personas inmigrantes en el barrio de El Ruedo es del 6% y en Los Polígonos A y C del 8,7%, superior en ambos casos a la media del Distrito (5,5%), aunque no de la ciudad (9%). En El Polígono A y C las comunidades extranjeras predominantes son la rumana (16,4%) y ecuatoriana (8,9%). En El Ruedo, aunque el porcentaje del 6% pueda parecer relativamente significativo, dado que se trata de una población total muy pequeña (solo 1.304 personas censadas) la inmigración (de origen chino con el 19,2% y venezolanos y colombianos, cada uno con el 7,1%) es cuantitativamente muy poco numerosa, un total de 99 personas sumando todas las procedencias.