



113

San Isidro

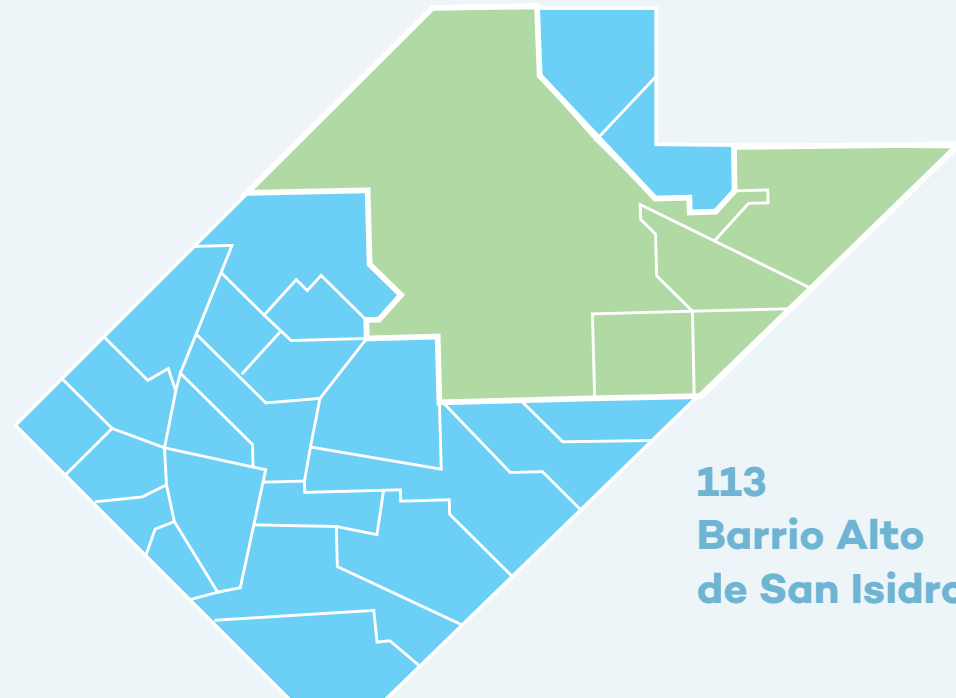
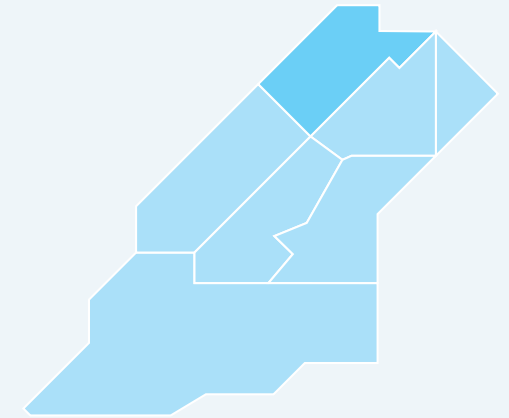
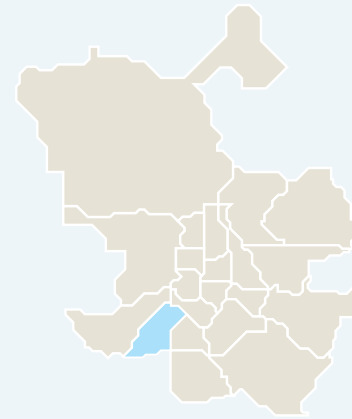
PLAN INTEGRAL DE BARRIO DE ALTO DE SAN ISIDRO

Como ocurrió en otros distritos periféricos de la capital, durante los años 60 y 70 del siglo pasado, Carabanchel experimentó un intenso flujo de inmigrantes provenientes de otros lugares de España en busca de trabajo y, como también sucedió con frecuencia, a partir de ese momento surgieron en diferentes zonas del Distrito núcleos de chabolas e infraviviendas en las que se alojaba esa población.

El Alto de San Isidro está situado al sur del río Manzanares. Al norte se encuentran viviendas de los años 50-60, con una trama urbana característica de los ensanches populares del sur de la ciudad. Un poco más al sur existe un área residencial más reciente

que corresponde al Plan Especial de Reforma Interior de 1983, en el que se hicieron 1.010 viviendas, incluidas en la operación de Barrios en Remodelación de Madrid.

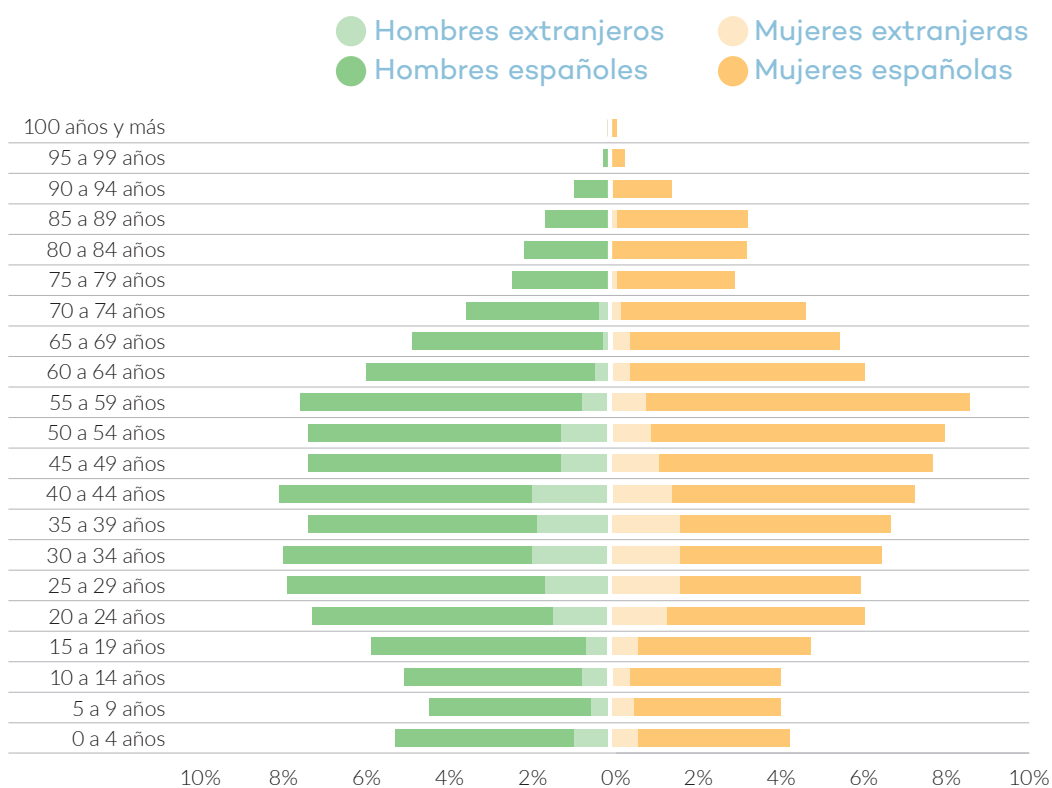
Predominan los bloques de viviendas ajustados a la cornisa del río, con una meseta en la que se encuentra el Cementerio de la Sacramental de Santa María, que se fundó entre los años 1841 y 1842. Existe también una red peatonal que rodea el cementerio y conecta con el parque de San Isidro. Las dos zonas diferenciadas del barrio están compuestas de manzanas cerradas en la zona norte y este, y de bloques abiertos y manzanas más compactas en lo que fue el ámbito del Plan Especial.



113 Barrio Alto de San Isidro

En verde: Zona de actuación PIBA

Pirámide de población del PIBA Alto de San Isidro Enero 2018



Fuente: Estadística Municipal. Ayto. de Madrid. Elaboración propia.

POBLACIÓN

El ámbito territorial en el que se desarrolla el Plan Integral de Barrio (PIBA) del Alto de San Isidro incluía, a 1 de enero de 2018, a 7.388 personas, un 19,2% de la población del barrio de San Isidro al que pertenece, de los que 3.410 son hombres y 3.978 mujeres (46,2% y 53,8% respectivamente).

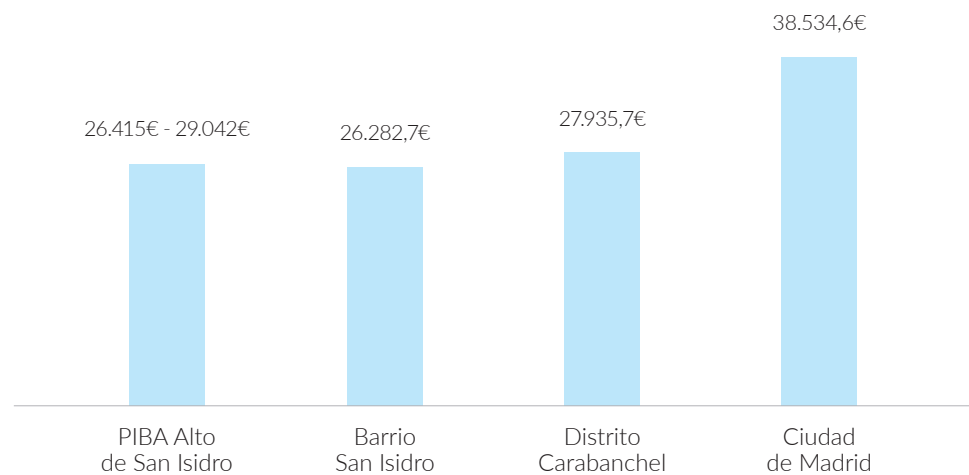
Predomina la población de edades comprendidas entre los 30 y los 64 años, que suponen un 50,3%. Se trata de una población algo más joven que la media de la ciudad (31,7% menor de 30 años frente al 28,9% de Madrid). La población mayor de 65 años es inferior (un 18,1%) a la de la ciudad (20,2%) y hay más mujeres que hombres de estas edades (21,3% frente al 14,9%), principalmente debido a la diferencia de más de 7 años de esperanza de vida entre las mujeres (86 años) y los hombres (78,9 años).

RENTA

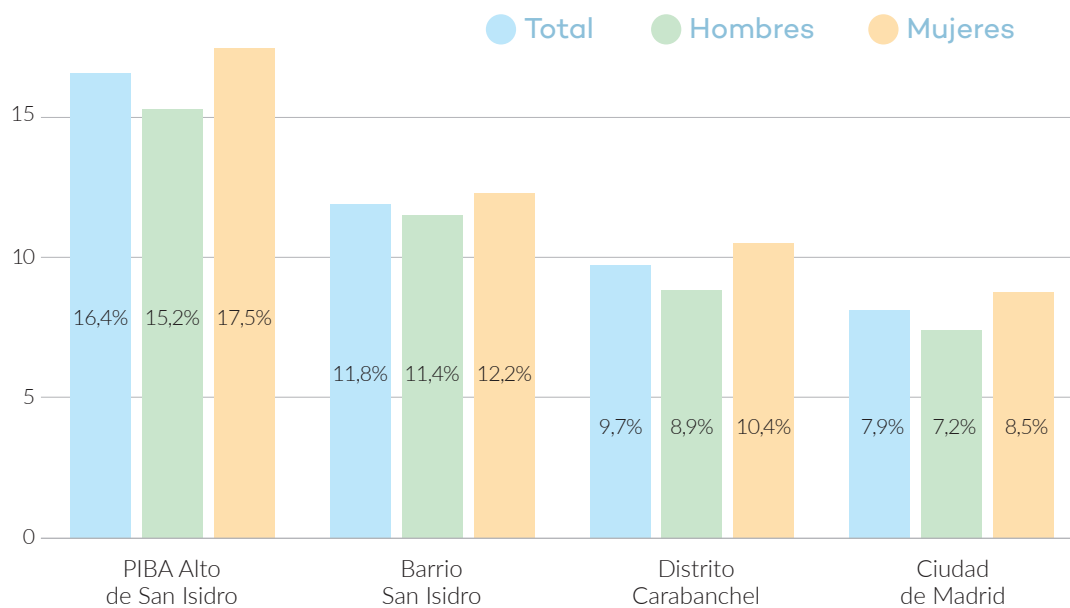
La renta media anual de los hogares, en 2015, se encontraba entre los 26.415 y los 29.042 €. Esta renta es similar a la media del Distrito (27.935,7 €).

La media de renta (26.672,1 €) de Alto de San Isidro es un 28% inferior a la de la ciudad de Madrid, que se sitúa en los 38.534,6 euros.

Renta media anual de los hogares 2015 (Urban Audit)



Tasa absoluta de paro registrado Julio 2018



Fuente: Estadística Municipal. Ayto. de Madrid. Elaboración propia.

EMPLEO

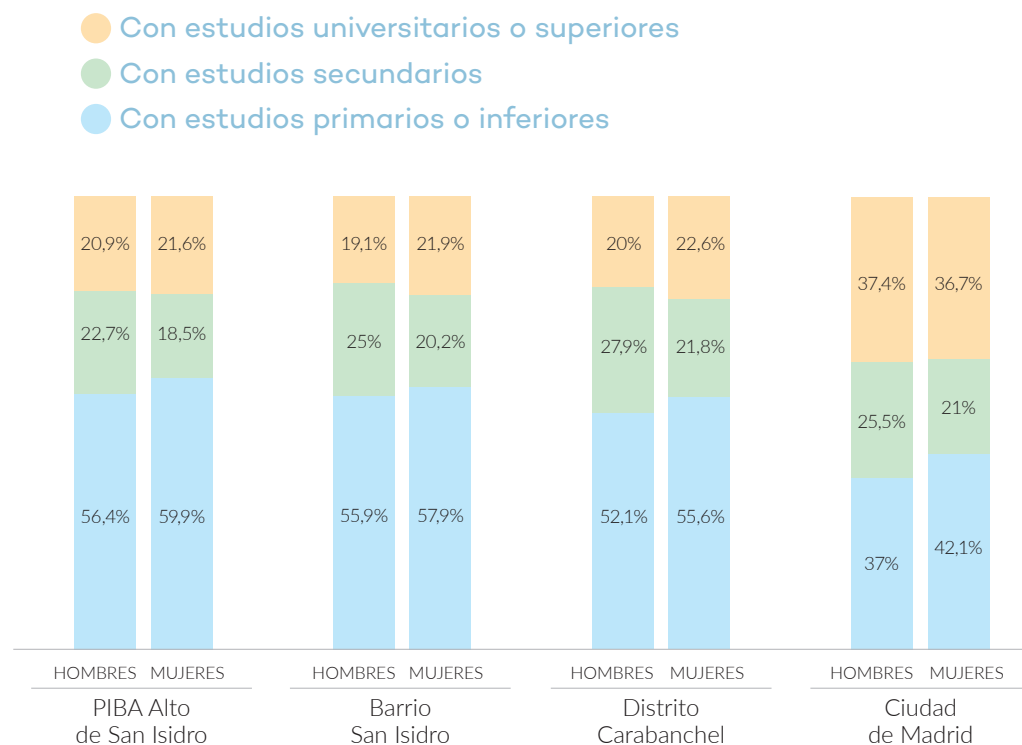
La tasa absoluta de desempleo en Alto de San Isidro, a 1 de julio de 2018, era del 16,4%, más de 6 puntos (6,7 puntos) más alta que la media del Distrito (9,7%) y 8,5 puntos más que la media de Madrid (7,9%). Las mujeres de este barrio tienen una tasa ligeramente más elevada que los hombres (17,5% las mujeres y 15,2% los hombres), 7,1 puntos mayor que la media de las mujeres del distrito de Carabanchel (10,4%) y 9 puntos por encima de la media de las mujeres de la ciudad (8,5%).

EDUCACIÓN

El perfil educativo de las personas mayores de 25 años se corresponde con unos niveles de formación bajos, compuestos principalmente por personas que, como máximo, han alcanzado los niveles obligatorios de enseñanza o que no disponen de estudios (58,1%), una proporción más alta que la media del Distrito (53,8%) y 18,5 puntos más que la media de la ciudad (39,6%). La proporción de personas con estudios superiores es del 20,9% en el caso de los hombres y del 21,5% en el de las mujeres, bastante similar a la del Distrito (19,9% los hombres y 22,6% respectivamente) aunque alejada de la media de Madrid (37,4% para los hombres y 36,7% para las mujeres).

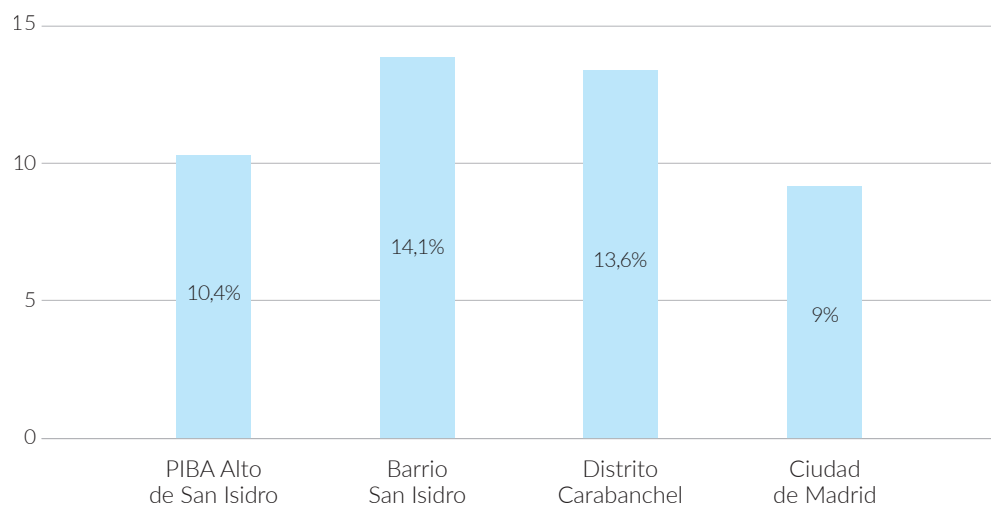
Nivel de estudios de la población de 25 y más años según sexo

Enero 2018



Fuente: Estadística Municipal. Ayto. de Madrid. Elaboración propia.

Proporción de personas inmigrantes extranjeras Enero 2018



Fuente: Estadística Municipal. Ayto. de Madrid. Elaboración propia.

POBLACIÓN EXTRANJERA

En el Alto de San Isidro la proporción de personas inmigrantes no es, comparativamente, alta (10,4%), en todo caso inferior a la media del Distrito (13,6%) y algo superior a la media de Madrid (9%). Entre las nacionalidades extranjeras predominan las personas de nacionalidad marroquí (un 10,8%) seguidas de personas de origen chino (9,6%) y rumano (9,3%). En todos los casos se trata de comunidades no muy numerosas.



CALLES
MARCOS DE YADILLO



HOYO HIZ

198003

ABRIL YADILLO



YADILLO