



FRF

PIBA

PLANES
INTEGRALES
DE BARRIO

TETUÁN



coordinación territorial
y cooperación público-social

MADRID

01.

Madrid es una ciudad acogedora, diversa y multiforme. El turista o el visitante ocasional suele fijarse en su corazón, cuajado de museos, bellos edificios, paseos y grandes avenidas. Pero Madrid tiene más de 100 caras, correspondientes a los 131 barrios que la integran, con sus aciertos, sus carencias y sus peculiaridades.

Hay barrios mejor dotados y, desgraciadamente, hay barrios peor dotados. Nuestro deber, como Ayuntamiento de todos los vecinos y vecinas, es lograr aminorar esas diferencias y ayudar al reequilibrio entre unos y otros. Tenemos la obligación de reparar una desigualdad histórica... Y lo vamos a hacer. Mejor dicho, lo estamos haciendo ya.

Hace dos años implantamos el Fondo de Reequilibrio Territorial para desarrollar intervenciones en favor del empleo, la vivienda, las dotaciones deportivas y otras medidas de carácter social. Ahora vamos a profundizar en este tipo de políticas mediante los nuevos Planes Integrales de Barrio con el objetivo claro de mejorar la calidad de vida de quienes viven en las zonas urbanas menos favorecidas.

Estamos dispuestos a seguir profundizando en esta línea encaminada a acrecentar el nivel de vida de todos los madrileños. Y queremos hacerlo escuchando la voz de la ciudadanía y con su implicación y la del tejido asociativo que los representa. Porque otro de nuestros ejes de actuación consiste en gobernar escuchando a los vecinos y vecinas.


Las actuaciones son decididas por las Juntas Municipales de Distrito en diálogo con las asociaciones de cada barrio. Eso permite poner en marcha actividades como talleres de empleo, campamentos urbanos, actividades para niños y adolescentes en riesgo de exclusión social, apoyo a cuidadores y educadores, escuelas deportivas...

Con objeto de comprobar los resultados de nuestras políticas, el Ayuntamiento de Madrid ha creado el Faro sobre la desigualdad (urbana) social y espacial, un instrumento que permite comprobar si vamos por el buen camino y si las acciones para reducir la desigualdad entre barrios son eficaces.

Aplaudo la publicación de estos cuadernillos que contribuirán a difundir estos Planes Integrales de Barrio, y al deseable e imprescindible diálogo entre el Ayuntamiento y los vecinos y vecinas de Madrid.



Manuela Carmena
Alcaldesa de Madrid



02.

A mediados de los años 90 las Administraciones públicas madrileñas ponían en marcha, a iniciativa del movimiento vecinal, un ambicioso plan de inversiones para el sur de Madrid con el objetivo de revertir la situación de desequilibrio social y urbano que históricamente ha sufrido nuestra ciudad.

Fruto de esta iniciativa nacieron los Planes Especiales de Inversión de los Distritos, agrupados en torno al Plan 18.000 y, más adelante, los Planes de Barrio.

El protagonismo del movimiento vecinal en colaboración con las Administraciones ha sido uno de los principales rasgos de identidad de todas estas experiencias.

En 2016 se puso en marcha en Madrid el Fondo de Reequilibrio Territorial, del que se han ejecutado hasta la fecha más de 80 millones de euros y a través del cual se han realizado más de 400 actuaciones en materia de empleo, intervención social, vivienda, regeneración urbana y dotaciones deportivas, educativas y sociales en los distritos y barrios más vulnerables de Madrid.

En el marco de esta nueva herramienta para intervenir en el reequilibrio de la ciudad se sitúan los nuevos Planes Integrales de Barrio, que dan continuidad a los mencionados Planes de Barrio. Hemos evolucionado de 24 planes en 2014 a 35 en 2018, incorporando, además de un notable aumento de los recursos, una mayor variedad de tipos de intervención: la posibilidad de actuar sobre el entorno urbano y una ampliación del ámbito de concertación (que incorpora a

las entidades y a los Foros Locales). Todo ello se ha completado con novedosas iniciativas como la puesta en marcha de los Equipos de Actuación Distrital, cuyos recursos se dimensionarán de forma proporcional al grado de desequilibrio y vulnerabilidad de los barrios y distritos de Madrid.

El objetivo de una ciudad más justa y más solidaria debe contar con iniciativas, planes y acciones concretas que nos permitan actuar. También con instrumentos de medición y análisis que nos permitan evaluar el resultado de estas acciones.

En esa dirección apuntan los Planes Integrales de Barrio y el Fondo de Reequilibrio Territorial, pero en la perspectiva de lograr a corto plazo un impacto en el reequilibrio de nuestra ciudad habrá que seguir avanzando hacia medidas más ambiciosas y contundentes de la mano de la ciudadanía y de las instituciones en sus diferentes niveles.



Nacho Murgui

Delegado del Área de Gobierno de Coordinación Territorial y Cooperación Público-Social



03.

PLANES INTEGRALES DE BARRIO

Los Planes Integrales de Barrio son un conjunto de acciones concertadas con las entidades vecinales que inciden en la vida cotidiana de los barrios a través de programas formativos, de empleo, educativos, dotacionales o de regeneración del espacio público, para mejorar la calidad de vida en las zonas más vulnerables de la ciudad. Estos planes se financian con cargo al Fondo de Reequilibrio Territorial, creado en 2016 con el objetivo de mitigar el desequilibrio territorial de Madrid.

La historia de los actuales Planes Integrales de Barrio se remonta al conocido como Movimiento por la Dignidad del Sur, la movilización vecinal que a principios de los años noventa culminó en un acuerdo entre las asociaciones vecinales y las administraciones públicas que daría lugar al Plan 18.000.

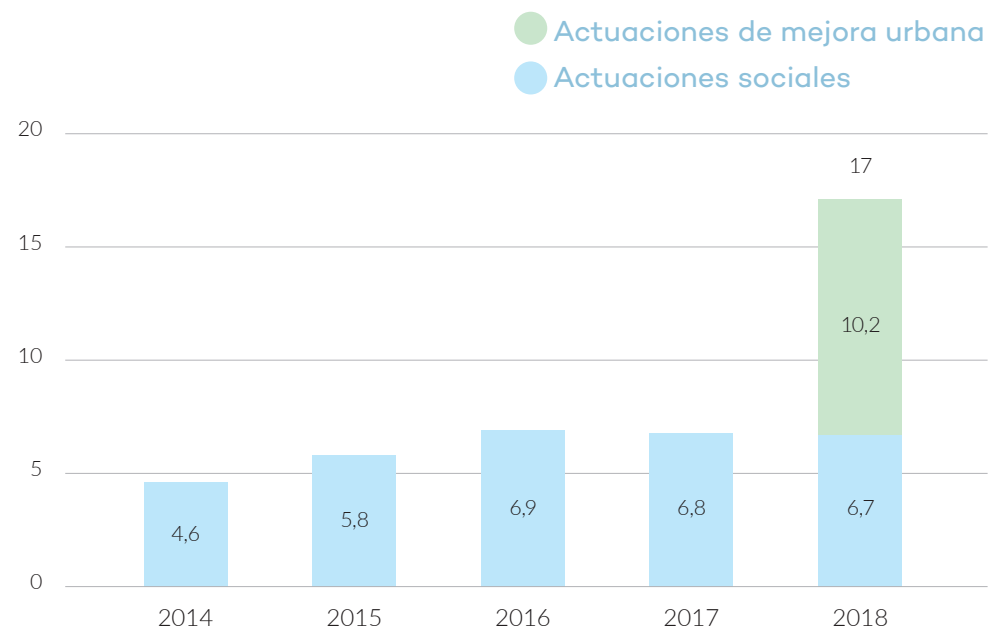
El Ayuntamiento de Madrid se incorpora a dicho proceso con las entidades en 2004 a través de los Planes Especiales de Inversión y Actuaciones. En 2009 se inaugura la etapa de los Planes de Barrio cuyo modelo se ha mantenido hasta la actualidad en que han sido sustituidos por los Planes Integrales de Barrio.

Los primeros Planes de Barrio incluyeron actuaciones sociales en 16 barrios de 8 distritos: Latina, Carabanchel, Villaverde, Puente de Vallecas, Ciudad Lineal, Centro, Fuencarral-El Pardo y Usera. A partir de 2017, con el nuevo enfoque

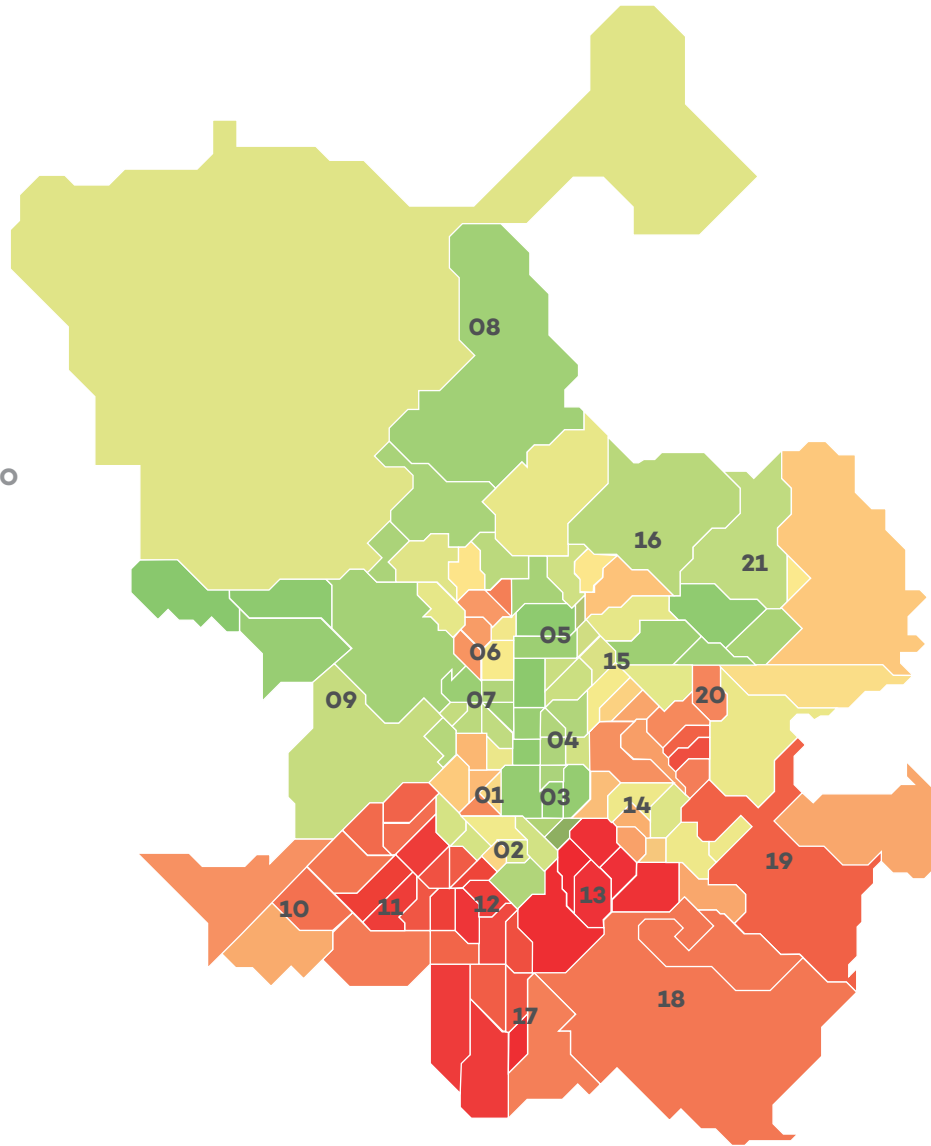
integral, los planes intervienen sobre múltiples aspectos sociales, dotacionales o de mejora urbana, sin perder su capacidad de generar actuaciones sobre educación, empleo, seguridad, convivencia o integración social, decididas por las entidades del barrio. También se amplían a 35 barrios de 14 distritos: Latina, Carabanchel, Villaverde, Puente de Vallecas, Ciudad Lineal, Centro, Fuencarral-El Pardo, Usera, Tetuán, San Blas-Canillejas, Hortaleza, Moratalaz, Villa de Vallecas y Vicálvaro.

Además de extender el ámbito territorial, el presupuesto municipal destinado a los Planes Integrales de Barrio crece hasta los 17 millones de euros. En 2018 incorporan por primera vez la programación de Actuaciones de Mejora Urbana por un valor de 10,2 millones de euros, que se destinarán a la adecuación de calzadas, aceras, a la mejora de la accesibilidad y de áreas peatonales o a la renaturalización de espacios urbanos con criterios de reequilibrio y con cargo a las Inversiones Financieramente Sostenibles.

Presupuesto anual Planes de Barrio (PB) y Planes Integrales de Barrio (PIBA) (en millones de euros)



- 01 CENTRO
- 02 ARGANZUELA
- 03 RETIRO
- 04 SALAMANCA
- 05 CHAMARTÍN
- 06 TETUÁN
- 07 CHAMBERÍ
- 08 FUENCARRAL - EL PARDO
- 09 MONCLOA - ARAVACA
- 10 LATINA
- 11 CARABANCHEL
- 12 USERA
- 13 PUENTE DE VALLECAS
- 14 MORATALAZ
- 15 CIUDAD LINEAL
- 16 HORTALEZA
- 17 VILLAVERDE
- 18 VILLA DE VALLECAS
- 19 VICÁLVARO
- 20 SAN BLAS
- 21 BARAJAS



DÓNDE ACTUAMOS: MAPA DE VULNERABILIDAD DE BARRIOS

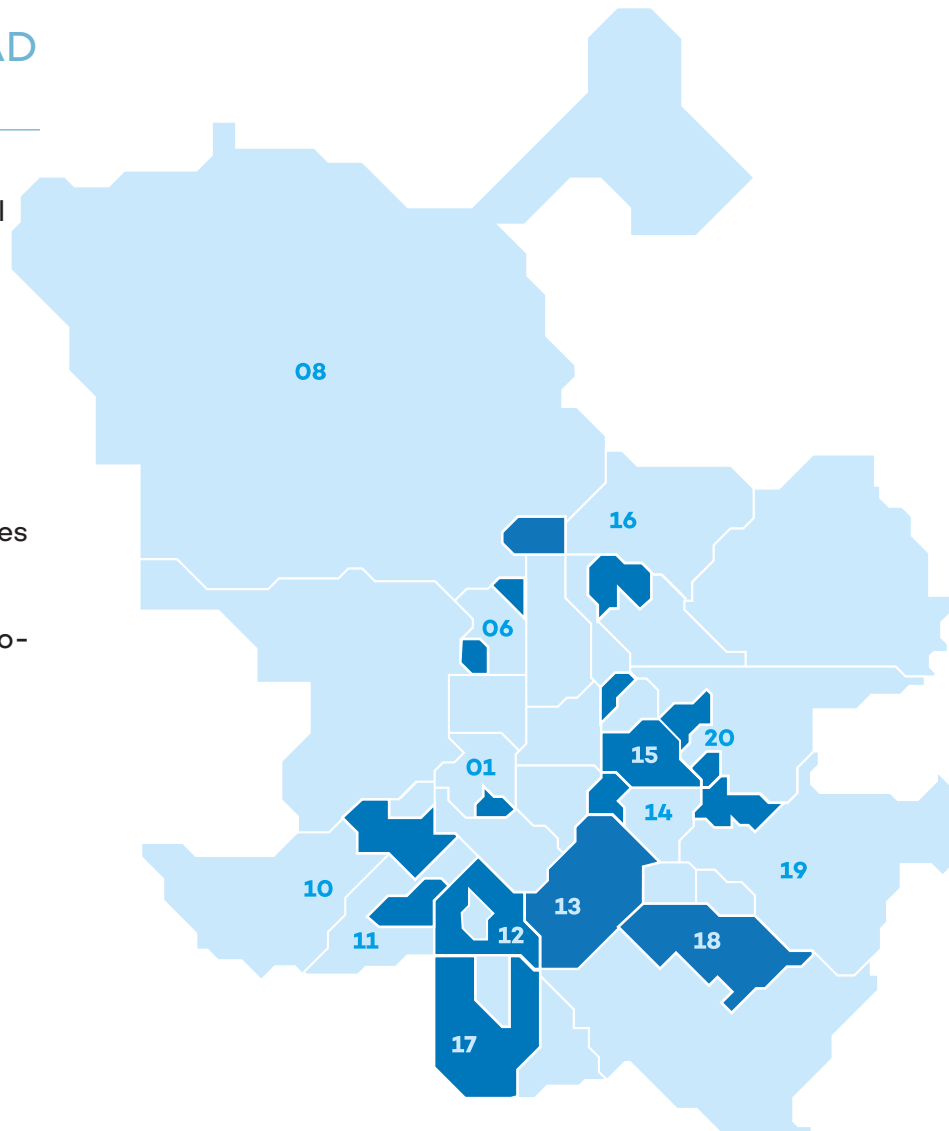
La selección de los barrios que cuentan con un PIBA se lleva a cabo mediante el análisis de indicadores sociales y económicos tales como la tasa de desempleo, el nivel de estudios de la población, la esperanza de vida o la renta media del hogar, entre otros, además del estado de la infraestructura urbana. El cruce de esta información define el grado de vulnerabilidad del conjunto de los barrios de Madrid, de tal manera que se puedan identificar aquellos en los que las inversiones públicas son más prioritarias y, por tanto, las que son objeto de un Plan Integral. La propuesta puede venir del distrito o de una entidad vecinal y la FRAVM.

Verde: menos vulnerable. Rojo: Más vulnerable.

CÓMO SE DECIDEN LAS ACTUACIONES: INTEGRALIDAD DE LOS PLANES

Para cada Plan se constituirá en el Foro Local una Mesa de trabajo de la que formarán parte las asociaciones vecinales, los participantes (entidades y vecinas y vecinos) de los Foros Locales del Distrito interesados, así como la Junta Municipal de Distrito, la Federación Regional de Asociaciones Vecinales de Madrid (FRAVM) y el Área de Gobierno de Coordinación Territorial y Cooperación Público-Social del Ayuntamiento de Madrid.

En este espacio de concertación se formulan propuestas de actuación que son analizadas para confirmar su viabilidad. Todas las propuestas de actuación de los PIBA son estudiadas y aprobadas por el Consejo Coordinador de los Distritos de la ciudad de Madrid, un órgano colegiado en el que están representadas las concejalías presidencias



- 01 CENTRO**
EMBAJADORES
- 06 TETUÁN**
LA VENTILLA - ALMENARA
BELLAS VISTAS
- 08 FUENCARRAL - EL PARDO**
POBLADOS A Y B
VIRGEN DE BEGOÑA
- 10 LATINA**
CAÑO ROTO
- 11 CARABANCHEL**
ALTO DE SAN ISIDRO
COMILLAS
SAN ISIDRO
PAN BENDITO
- 12 USERA**
ORCASUR
SAN FERMÍN
ZOFIO
MESETA DE ORCASITAS
ALMENDRALES
- 13 PUENTE DE VALLECAS**
TRIÁNGULO DEL AGUA
POZO-ENTREVÍAS
FONTARRÓN
PALOMERAS BAJAS
SAN DIEGO
- 14 MORATALAZ**
EL RUEDO-POLÍGONOS A
Y C- EL VANDEL
- 15 CIUDAD LINEAL**
LA ELIPA
SAN PASCUAL
PUEBLO NUEVO NORTE
- 16 HORTALEZA**
UVA HORTALEZA
MANOTERAS
- 17 VILLAVERDE**
VILLAVERDE ALTO
SAN CRISTÓBAL DE LOS ÁNGELES
VILLAVERDE BAJO
COLONIA EXPERIMENTAL
- 18 VILLA DE VALLECAS**
UVA VILLA DE VALLECAS
ENSANCHE DE VALLECAS
- 19 VICÁLVARO**
AMBROZ-VALDEBERNARDO
- 20 SAN BLAS-CANILLEJAS**
GRAN SAN BLAS
SIMANCAS



de las 21 Juntas Municipales de Distrito y que garantiza la aplicación de los principios de corresponsabilidad y subsidiariedad del conjunto de actuaciones.

Un convenio de colaboración con la Federación Regional de Asociaciones Vecinales de Madrid (FRAVM) que data de año 2009 permite, además, que las entidades de barrio gestionen algunas actuaciones complementarias de los PIBA, deportivas, culturales, de ocio y convivencia, dirigidas a niños y niñas, adolescentes, jóvenes, personas mayores, mujeres o personas inmigrantes. Entre 2015 y 2017, 43 asociaciones gestionaron a través del convenio una media de 98 proyectos y 148 actividades al año participando en total 11.247 personas en ese periodo.



ENTIDADES PARTICIPANTES EN LOS PLANES INTEGRALES DE BARRIO

01. CENTRO

Embajadores: A.V. La Corrala, Grupo de Trabajo del Foro Local Distrito Centro.

06. TETUÁN

Bellas Vistas: A.V. Cuatro Caminos Tetuán.
La Ventilla-Almenara: A.V. Ventilla de Almenara, A. V. Cultural Radio Almenara.

08. FUENCARRAL-EL PARDO

Virgen de Begoña: A.V. Virgen de Begoña.
Poblados A y B: A.V. La Unión de Fuencarral.

10. LATINA

Caño Roto: A.V. La Fraternidad de Los Cármenes.

11. CARABANCHEL

Alto de San Isidro: A.V. Camino Alto de San Isidro.
Comillas: A.V. Parque de Comillas.
San Isidro: A. V. General Ricardos, A.V. San Isidro, A.V. Carabanchel Bajo, A.V. Pradera Tercio Terol.

12. USERA

Orcasur: A.V. Orcasur.
San Fermín: A.V. Barriada de San Fermín.

Almendrales: A.V. La Unión de Almendrales, A.V. La Mancha.

Zofío: A.V. Barrio de Zofío.

Meseta de Orcasitas: A.V. Orcasitas y Mesa del Foro Local de Orcasitas.

13. PUENTE DE VALLECAS

Pozo-Entrevías: A.V. El Pozo, A.V. La Viña y A.V. La Paz.

Triángulo Del Agua: A.V. Alto del Arenal, A.V. Madrid Sur, A.V. Los Pinos de San Agustín.

Fontarrón: A.V. de Fontarrón.

Palomeras Bajas: A.V. Palomeras Bajas.

14. MORATALAZ

El Ruedo-Polígonos A y C- El Vandel: A.V. Avance de Moratalaz, A Caminar, A. Apoyo.

15. CIUDAD LINEAL

San Pascual: A.V. San Pascual.

La Elipa: A.V. La Nueva Elipa.

16. HORTALEZA

UVA de Hortaleza: A.V. UVA de Hortaleza.

Manoteras: A.V. Manoteras.

17. VILLAVERDE

San Cristóbal de Los Ángeles: A.V. La Unidad de San Cristóbal.

Villaverde Alto: A.V. La Incolora, Asociación del Comercio de Villaverde, A.V. Los Hogares de Villaverde. AMIFIVI (Asociación de Minusválidos Físicos de Villaverde).

Villaverde Bajo: A.V. La Unidad de Villaverde Este, A.V. Los Rosales.

18. VILLA DE VALLECAS

Ensanche de Vallecas: A.V. PAU Ensanche Vallecas.

UVA Villa de Vallecas: A.V. La Unión UVA de Vallecas.

19. VICÁLVARO

Ambroz-Valdebernardo: A.V. de Vicálvaro, A.V. de Valdebernardo (AFUVEVA).

20. SAN BLAS-CANILLEJAS

Gran San Blas: A.V. y P.V. La Unión del Polígono H, A.V. Polígono H, Plataforma Vecinal San Blas-Simancas.

Simancas: Plataforma Vecinal San Blas-Simancas, Agrupación Deportiva Auto Escuela Simancas, A.V. Hogar de Belén.

CATEGORÍAS DE LAS ACTUACIONES

Remodelación, mejora y actividades en instalaciones deportivas



Formación para el empleo e inserción sociolaboral



Actuaciones educativas, sociales y culturales



Igualdad de género



Actuaciones destinadas a menores: infancia y adolescencia



Rehabilitación, mejora urbana y equipamientos



Mejora de viales, espacios peatonales, plazas e intervención en calzadas



Medidas de urgencia



Acompañamiento a mayores



Comercio



Actividades al aire libre





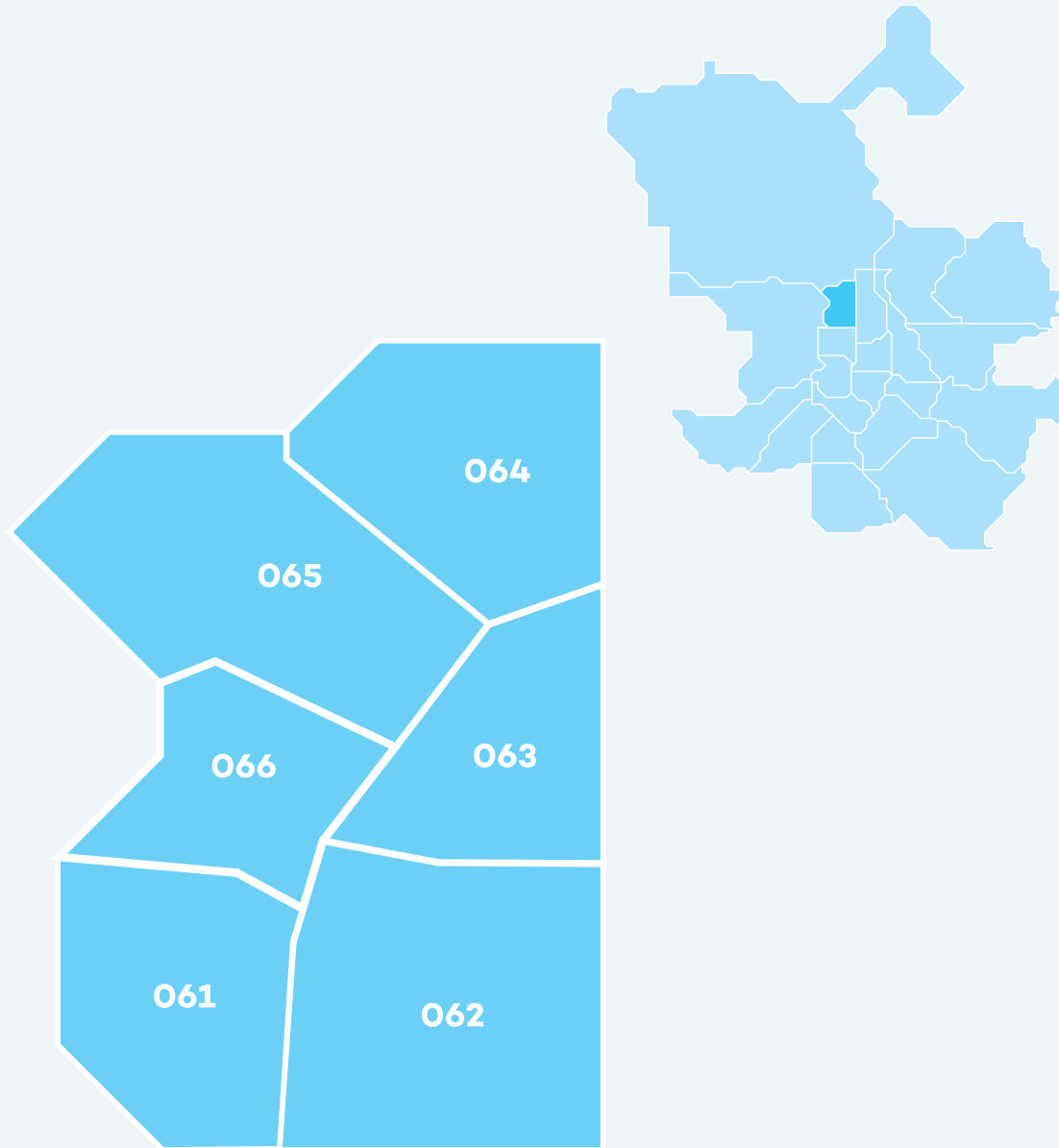
04.

DISTRITO DE TETUÁN

La historia de Tetuán se remonta a 1860, cuando las tropas españolas que combatieron en la Guerra de África acamparon en la desaparecida Dehesa de Amanuel. Como consecuencia de aquel asentamiento y del Plan Castro, surgieron a lo largo de la Carretera de Francia, actual calle de Bravo Murillo, las barriadas obreras de Tetuán de las Victorias, pertenecientes al antiguo municipio, Chamartín de la Rosa y Cuatro Caminos.

A principios del siglo veinte Tetuán de las Victorias y Cuatro Caminos estaban cada vez más consolidados, su población aumentaba y su superficie crecía de tal manera que, a partir de la década de 1930, se encontraban prácticamente unidos. Durante aquellos años se proyectó la prolongación del paseo de la Castellana, inaugurada en 1952. Unos años antes, en 1948, el municipio de Chamartín de la Rosa fue anexionado a la capital y en 1955 Tetuán se convertía en un distrito independiente de Madrid.

El Distrito de Tetuán está formado administrativamente por seis barrios: Bellas Vistas, Cuatro Caminos, Castillejos, Almenara, Valdeacederas y Berruguete. Dos de estos barrios cuentan con un Plan Integral de Barrio, La Ventilla-Almenara y Bellas Vistas.






Con una población, a 1 de enero de 2018, de 155.967 personas, la renta media anual de los hogares era en 2015 de 34.700 euros, un 10% menor que la media de la ciudad, que era de 38.534 €. La tasa absoluta de desempleo, a 1 de julio de 2018, era del 10,9% (7,9% para la ciudad), ligeramente más alta en el caso de las mujeres (7,8%), que en el de los hombres (7,2%). La proporción de personas con estudios superiores (41,1% en el caso de los hombres y 38% en el caso de las mujeres) es superior a la media de la ciudad (37,4% y 36,7%, respectivamente) y las personas mayores de 25 años que sólo han alcanzado como máximo los niveles de enseñanza obligatoria o que no disponen de estudios, suponen un 38,6% en el Distrito (un 39,6% en la ciudad).

La población inmigrante supone el 14,2% del total del Distrito, una proporción sensiblemente más alta que la media de Madrid (9%). La comunidad filipina (un 15,3%) es la más numerosa, seguida de la paraguaya (11,5%) y de la dominicana (8,2%).

Esta composición social y su nivel económico convierten a Tetuán en el noveno distrito más vulnerable de la ciudad.





064 Almenara

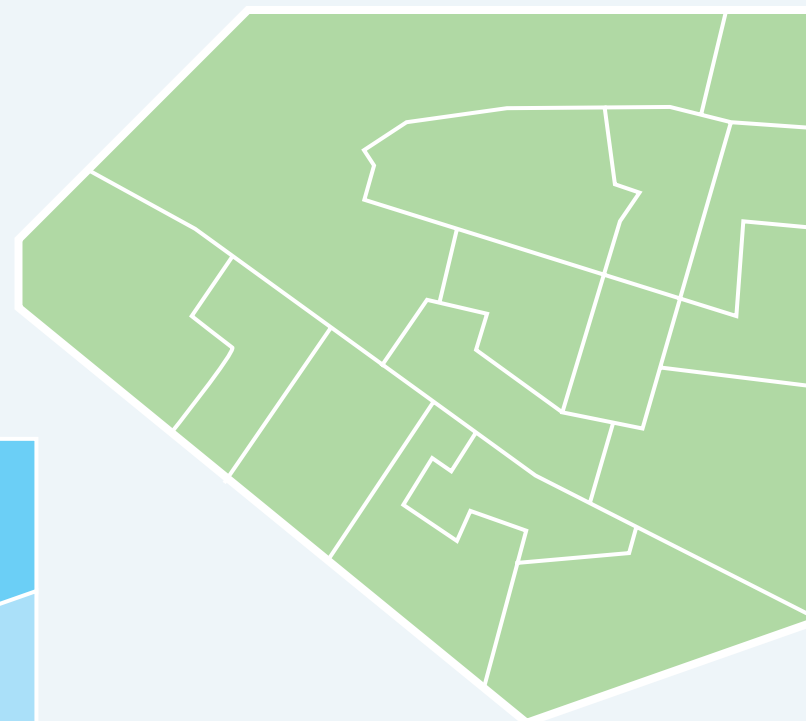
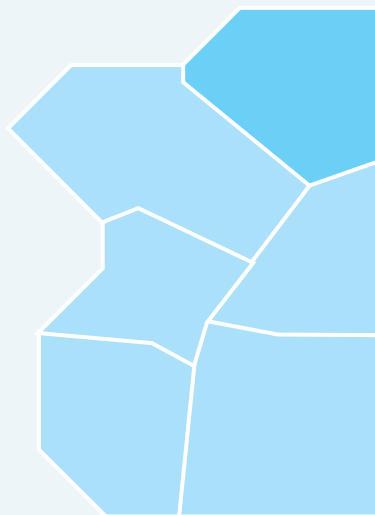
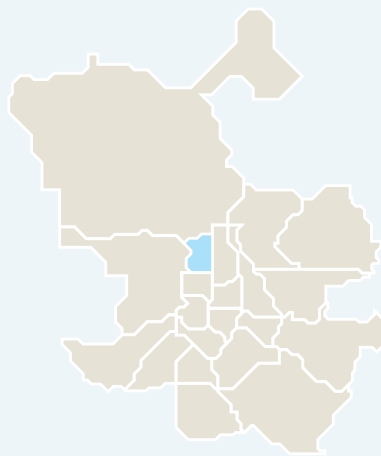
PLAN INTEGRAL DE BARRIO DE LA VENTILLA-ALMENARA

El barrio de Ventilla-Almenara se encuentra integrado en el Distrito de Tetuán, en el norte de la almendra central de Madrid. Está limitado al norte por el parque de la Ventilla, al este por el paseo de la Castellana, al sur por la plaza de Castilla y el final de Bravo Murillo y al oeste por la calle Pinos Alta y el final del paseo de la Dirección.

La Ventilla mantiene una marcada identidad propia. Fue un barrio de infraviviendas que, paradójicamente y de forma progresiva, quedó rodeado por el desarrollo urbanístico más espectacular de Madrid. Desde La Ventilla se contempla, a un lado, la Puerta de Europa (las Torres KIO), y al otro, las Cuatro Torres. Hoy La Ventilla sobrevive, aunque transformada ya que apenas quedan algunas de las antiguas viviendas que un día la poblaron.

El barrio se configuró a partir de comienzos del siglo XX con un crecimiento espontáneo de casitas bajas muy modestas, alternándose con pequeños talleres e industrias sin llegar a macizar las manzanas. Una profunda intervención urbanística, primero del Ministerio de Obras Públicas a finales de los 70 y, más tarde, en los 80, del Instituto de la Vivienda de Madrid cambió la fisonomía del barrio, aunque no su realidad social.

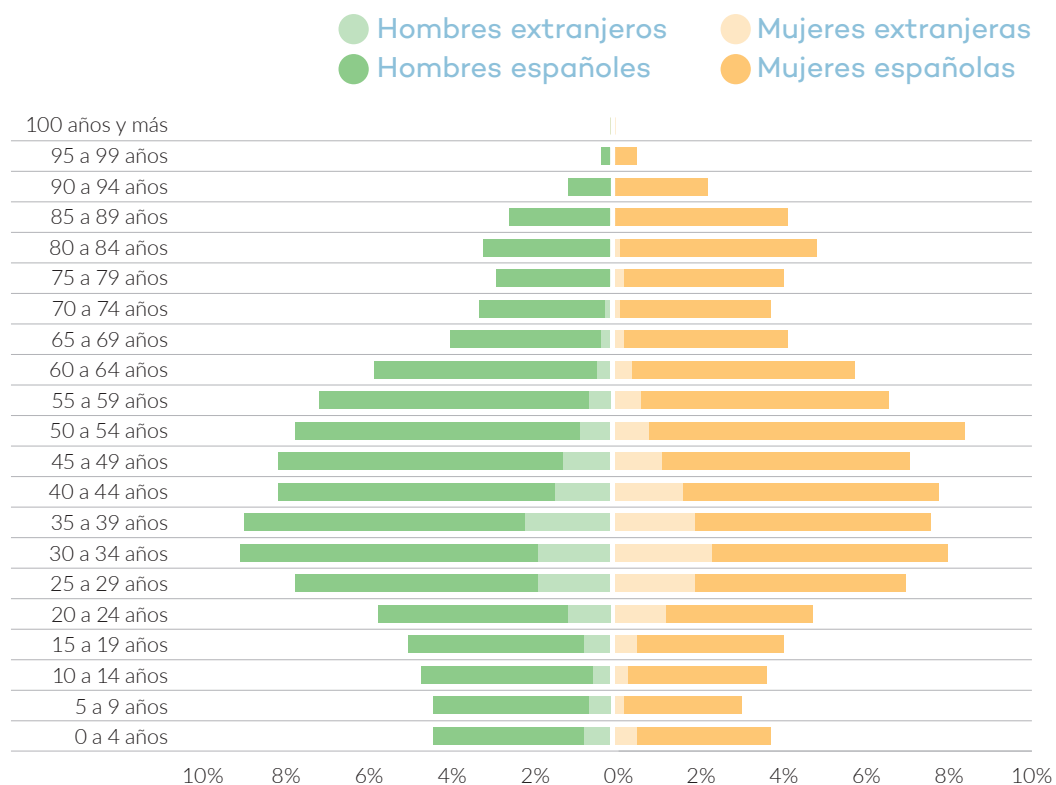
La principal transformación se produce entre 1989 y 2001 con la apertura de la avenida de Asturias, que supone la construcción de un viario de alta capacidad que comunica la plaza de Castilla con el barrio del Pilar y el eje de Sinesio Delgado. Para ello, se llevó a cabo una remodelación integral a lo largo de algunas de las antiguas calles en la zona menos consolidada y en la que la proporción de infravivienda era mayor. La población residente se realojó en nuevos edificios de 5 o 6 plantas a lo largo de la nueva avenida de Asturias.



064
Almenara

En verde: Zona de actuación PIBA

Pirámide de población del PIBA La Ventilla - Almenara Enero 2018



Fuente: Estadística Municipal. Ayto. de Madrid. Elaboración propia.

POBLACIÓN

La población del ámbito territorial del Plan Integral de Barrio de La Ventilla-Almenara, a 1 de enero de 2018, era de 22.421 personas, se corresponde con la totalidad del barrio administrativo de Almenara, que supone un 14,4% de la población del Distrito. De sus habitantes, 10.209 son hombres y 12.212 mujeres (45,5% y 54,5% respectivamente).

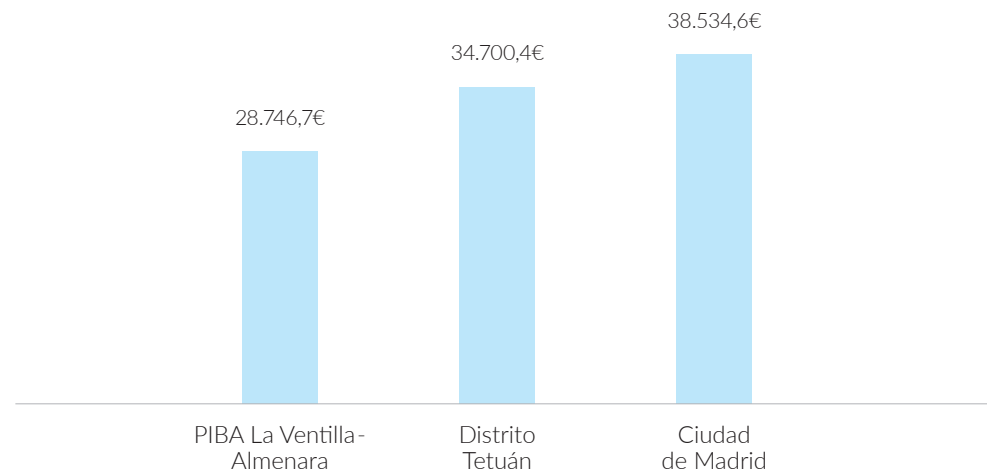
Las personas de edades comprendidas entre los 30 y los 64 años representan un 51,8%, algo menos que la media del Distrito (53%) y algo más que la media de la ciudad (50,9%). La población mayor de 65 años, (23,7% de mujeres y 16,2% de hombres) es relativamente similar a la del Distrito (22,6% y 16% respectivamente) y la ciudad (23,2% y 17,1%).

La proporción de mujeres de más de 65 años es casi 8 puntos superior a la de hombres, una cantidad muy significativa, y especialmente relevante entre los 80 y los 90 años. La importante diferencia de la esperanza de vida de mujeres (85,7 años) frente a la de los hombres (78,9 años) explica en buena parte estas diferencias.

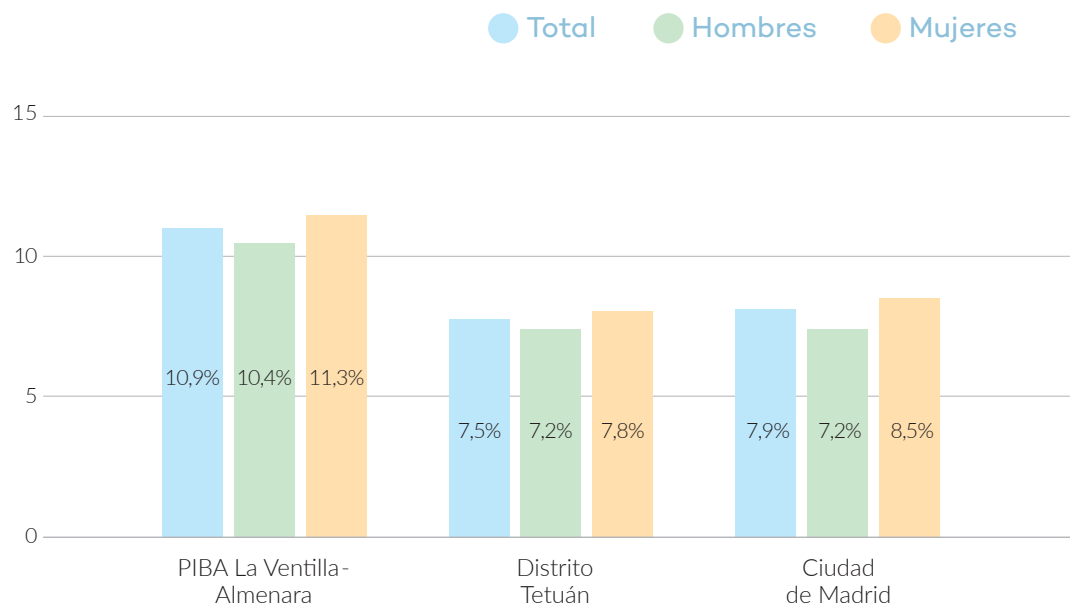
RENTA

La renta media anual de los hogares de La Ventilla – Almenara era, en 2015, de 28.746 euros, un 17,2% inferior a la del conjunto del Distrito de Tetuán (34.700 €). Es también un 25,4% menor que la renta media de la ciudad (38.534 €).

Renta media anual de los hogares 2015 (Urban Audit)



Tasa absoluta de paro registrado Julio 2018



Fuente: Estadística Municipal. Ayto. de Madrid. Elaboración propia.

EMPLEO

La tasa absoluta de desempleo en la Ventilla-Almenara es del 10,9%. Esta tasa es 3,4 puntos más alta que la media del Distrito (7,5%) y 3 puntos superior a la de Madrid (7,9%). Las mujeres de este barrio tienen una tasa de desempleo algo más alta que la de los hombres (11,3% y 10,4% respectivamente). El desempleo de las mujeres del barrio es 3,5 puntos más alto que el de las mujeres del Distrito (7,8%) y casi 3 puntos que la media de mujeres de la ciudad de Madrid (8,5%).

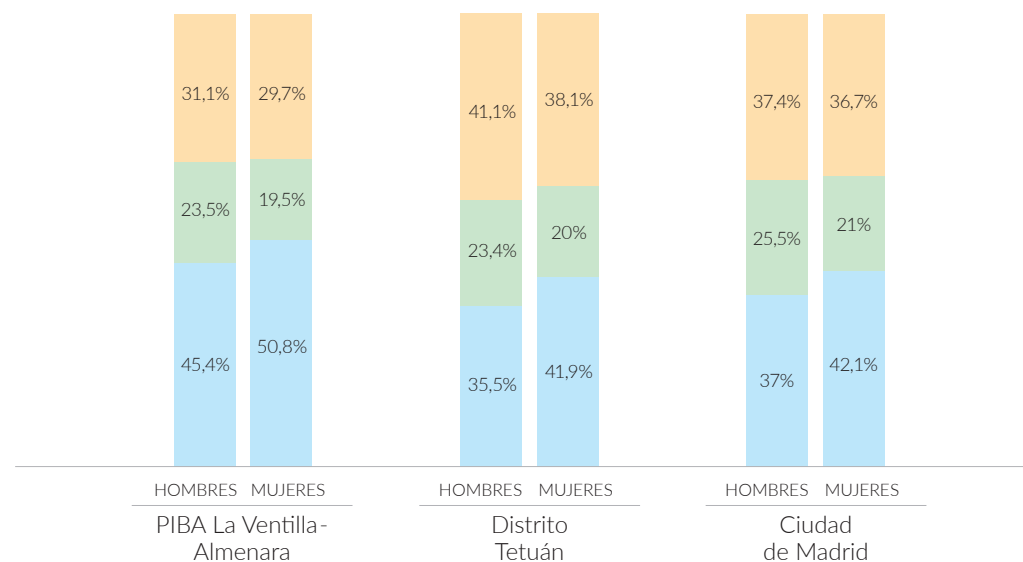
EDUCACIÓN

No llegan a la mitad de la población mayor de 25 años (48,1%) las personas que o bien han alcanzado, como máximo, los niveles obligatorios de enseñanza o no disponen de estudios, proporción casi 10 puntos superior a la media del Distrito (38,6%) y de la ciudad (39,6%) lo que indica un relativamente bajo nivel formativo. Por su parte, la proporción de personas con estudios superiores es de 31% en el caso de los hombres y 29,6% de las mujeres, proporción claramente inferior tanto a la del Distrito (41,1% los hombres y 38% las mujeres) y la ciudad (37,4% y 36,7%, respectivamente).

Nivel de estudios de la población de 25 y más años según sexo

Enero 2018

- Con estudios universitarios o superiores
- Con estudios secundarios
- Con estudios primarios o inferiores



Fuente: Estadística Municipal. Ayto. de Madrid. Elaboración propia.



Escuela de Educación Infantil
NUESTRA SEÑORA DE LA ALBODINA
Instituto de Educación Infantil



Comunidad de Madrid

INSTITUTO
Ntra. Sra. de la
Almudena

Comunidad de Madrid

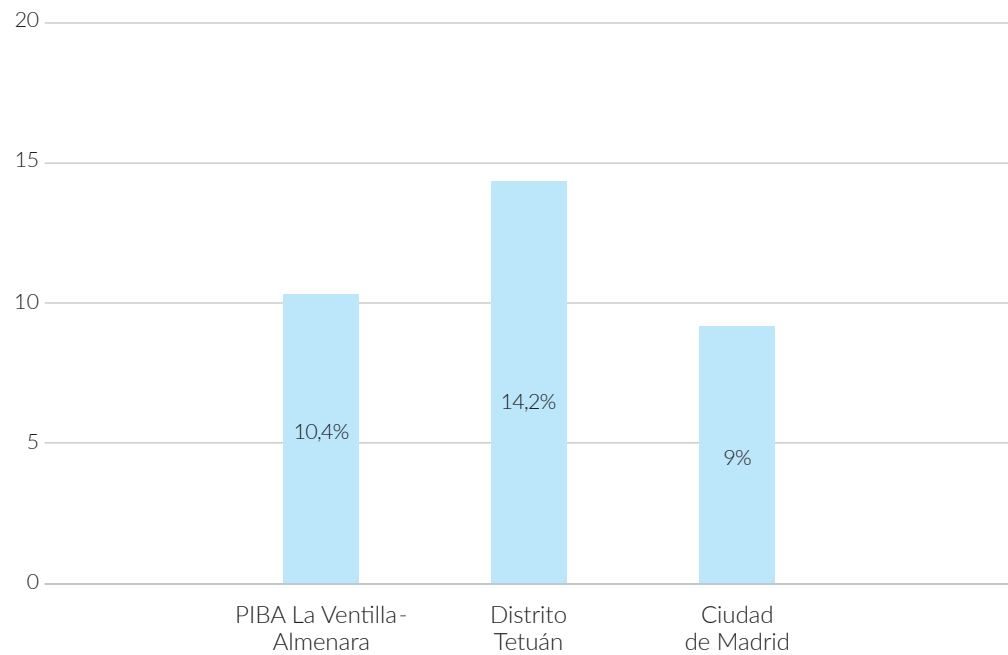
Instituto
Bilingüe

CONSEJERÍA DE EDUCACIÓN

CONSEJERÍA DE EDUCACIÓN

The sign is a horizontal rectangular banner with a red border. It is divided into two main sections. The left section has a white background with the text 'INSTITUTO Ntra. Sra. de la Almudena' in black. The right section has a blue background with a white diagonal stripe and the text 'Instituto Bilingüe' in white. Above each section, the text 'Comunidad de Madrid' is written in small white letters on a red background. Below each section, the text 'CONSEJERÍA DE EDUCACIÓN' is written in small white letters on a red background.

Proporción de personas inmigrantes extranjeras Enero 2018



Fuente: Estadística Municipal. Ayto. de Madrid. Elaboración propia.

POBLACIÓN EXTRANJERA

La proporción de personas inmigrantes en este barrio (10,4%) es claramente menor que la media del Distrito (14,2%) aunque mayor que la media de la ciudad (9%). Entre las nacionalidades extranjeras predominan las personas de nacionalidad paraguaya (13,2%), seguidas de las de origen marroquí (8,7%), filipino (7,2%) y chino (7,1%).

PLAN DE BARRIO Y PLAN INTEGRAL DE BARRIO DE LA VENTILLA-ALMENARA • 2015-2017

Actuaciones sociales y dotacionales (215.294 €). Número total de participantes: 7.755



Plan de Empleo.

Participantes:
dinamización laboral (198)

Contactar con personas desempleadas del barrio y dirigirles a los recursos municipales.

Formación (19)

Orientación e intermediación laboral (93) conjuntamente con Bellas Vistas.



Refuerzo escolar orientado a la recuperación de asignaturas

de alumnado de 1º a 4º de ESO en el IES N.S. Almudena.

Participantes:

2015: 60

Total: 60



Itinerarios culturales y educativos por el entorno del barrio

dirigidos a alumnado de 5º y 6º de Educación Primaria.

Participantes:

2015: 22

Total: 22



Banco de libros de texto y material escolar

para alumnado de 3 a 18 años del CEIP Felipe II.

Participantes:

2017: 42

Total: 42



Los Primeros del Cole, acompañamiento e integración de jóvenes adolescentes en situación de riesgo en los CEIP Felipe II y Pío XII.

Participantes:

2015: 50

Total: 50



Atención a menores de 3 a 12 años en el Centro de Día

ubicado en el Centro Social Comunitario Josefa Amar.

Educa-Ventilla:

Aula educativa para menores en riesgo de exclusión de 6 a 12 años en la A.V. Ventilla de la Almenara.

Participantes:

2015: 120

Total: 120

PLAN DE BARRIO Y PLAN INTEGRAL DE BARRIO DE LA VENTILLA-ALMENARA • 2015-2017

Actuaciones sociales y dotacionales (215.294 €). Número total de participantes: 7.755



Campamentos urbanos

con menores, adolescentes y jóvenes en riesgo de 3 a 12 años en el CEIP Pio XII y de 3 a 16 años en la A.V. Ventilla.

Participantes:

2015: 175

2016: 115

Total: 290



Taller de participación infantil y de la adolescencia

dirigido a la organización y puesta en marcha de las COPIA en el Centro Social Comunitario Josefa Amar.

Participantes:

2015: 24

2016: 150

Total: 174



Intervención socio-educativa de fin de semana.

Actividades de ocio y tiempo libre con menores y jóvenes.

Talleres infantiles

(títeres, manualidades, teatro...) en la A.V. Ventilla.

Participantes:

2015: 410

2016: 200

2016: 200

Total: 810



Intervenciones en medio abierto con adolescentes y jóvenes

a fin de detectar, prevenir e incidir en las diferentes situaciones de riesgo.

Seguimiento, acompañamiento e integración social

de jóvenes y adolescentes en situación de riesgo social y/o conflicto social.

Apoyo psicosocial para adolescentes en riesgo de 13 a 17 años, con atención individual y grupal, así como escuela de madres y padres.

Participantes:

2015: 332

Total: 332



Actividades sociales y psicomotricidad en aula de socialización

a niños y niñas de 5 a 12 años, incluyendo escuela de madres y padres.

Participantes:

2016: 137

Total: 137

PLAN DE BARRIO Y PLAN INTEGRAL DE BARRIO DE LA VENTILLA-ALMENARA • 2015-2017

Actuaciones sociales y dotacionales (215.294 €). Número total de participantes: 7.755



Taller de reparaciones y tareas domésticas en el hogar dirigido a hombres y mujeres del barrio.

Sesiones abiertas *Atrévete con la Casa* en paralelo al taller.

Participantes:
2015: 96
Total: 96



Taller de sensibilización intercultural vecinal.

Participantes:
2016:18
Total: 18



Intervención social comunitaria con personas y entidades para desarrollo de la participación. Talleres y jornadas en el Centro Social Comunitario Josefa Amar.

Participantes:
2016: 1000
Total: 1000



Radio asociativa y educativa: espacio de difusión abierto a la participación vecinal y talleres de radio dirigidos al tejido asociativo, menores y adolescentes.

Participantes:
2015: 84
2016: 170
2016: 70
Total: 324



Aula de informática: actividades formativas y de inserción y espacio de navegación libre en el Centro Social Comunitario Josefa Amar.

La Ventilla Tecnológica. Intervención educativa a través de formación en nuevas tecnologías de información y comunicación.

Participantes:
2015: 50
Total: 50

PLAN DE BARRIO Y PLAN INTEGRAL DE BARRIO DE LA VENTILLA-ALMENARA • 2015-2017

Actuaciones sociales y dotacionales (215.294 €). Número total de participantes: 7.755

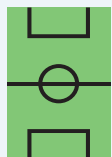


Taller de inglés
para mayores.

Participantes:

2015: 12

Total: 12



Talleres de
actividad física
para mayores:

gimnasia al aire
libre (yoga y taichí)
y trabajo corporal,
en la AV Ventilla.

Participantes:

2015: 75

2016: 15

Total: 90



Huertos en el cole
en el CEIP Felipe II.

Participantes:

2015: 60

2016: 80

Total: 140



Ventilla en Verde.

Sensibilización
medioambiental
en todas las zonas
verdes y urbanas del
barrio.

Participantes:

2017: 250

Total: 250



Huerto urbano.

Fomento del
trabajo en equipos
interculturales e
intergeneracionales.

Participantes:

2016: 24

Total: 24

Actuaciones sociales y dotacionales (215.294 €). Número total de participantes: 7.755



Sensibilización contra la violencia de género y sobre igualdad con motivo de los días 25 de noviembre y 8 de marzo en centros educativos, centros de mayores, culturales, de salud y bibliotecas.

Capacitación y asesoramiento profesional en violencia de género: prevención y detección de casos para miembros de asociaciones y entidades del barrio. Asesoramiento profesional a AMPA y profesores y capacitación a profesionales a través de curso de psicoterapia feminista en el Centro Municipal de Salud.

Participantes:

2015: 1.065 2016: 1.200 2017: 1.005

Total: 3.270



Talleres destinados a mujeres:

Autoestima y habilidades sociales y reducción de estrés y ansiedad en el Centro Municipal de Mayores La Remonta.

Taller de empoderamiento, en la AV Ventilla.

Participantes:

2015: 96

Total: 96



Fútbol sala en el CEIP Pio XII.

Grupo multideporte y artístico

en el CEIP Pio XII.

Participantes:

2015: 38

Total: 38

PLAN INTEGRAL DE BARRIO LA VENTILLA-ALMENARA • 2018

Actuaciones sociales y dotacionales (200.000 €)



Instalación de un baño público y una fuente en el espacio situado entre la C/ Cañaverl y la Avda. de Asturias.

Estado de la actuación:
en estudio



Actividades periódicas en el Huerto Urbano Comunitario en Calle Cañaverl con Avenida de Asturias

Participantes: 4.000



Mejora del arbolado y zonas estanciales de los parques del barrio.

Estado de la actuación:
en ejecución.



Acondicionamiento y mejora del parque Los Pinos y anfiteatro Agustín Rodríguez Sahagún.*

**Financiado mediante IFS (650.000 €).*

PLAN INTEGRAL DE BARRIO LA VENTILLA-ALMENARA • 2018


Actuaciones de Mejora Urbana (281.195 €)



Adecuación
de viales
y espacios verdes
en eje
de la Avenida
de Asturias.



Adecuación
de aceras
y zonas verdes
en la intersección
de Vía Límite
y Calle Emilia





061

Bellas Vistas

PLAN INTEGRAL DE BARRIO DE BELLAS VISTAS

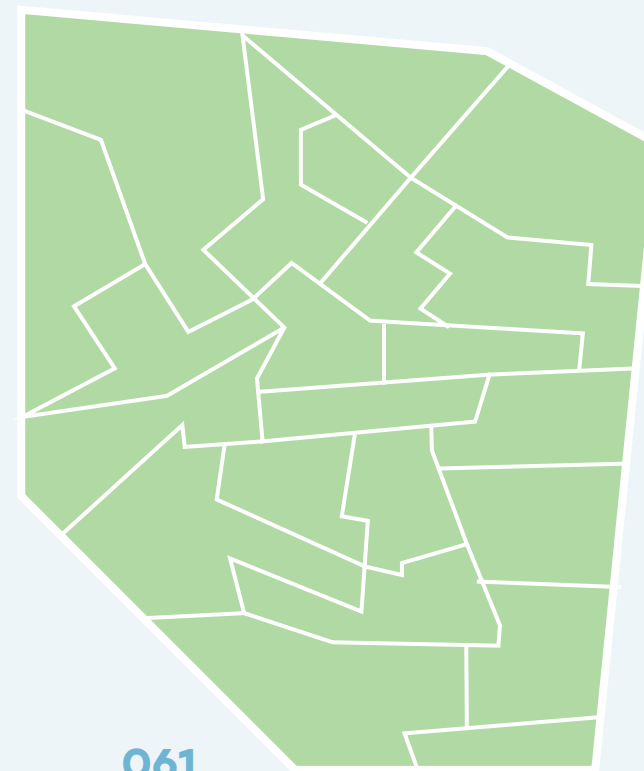
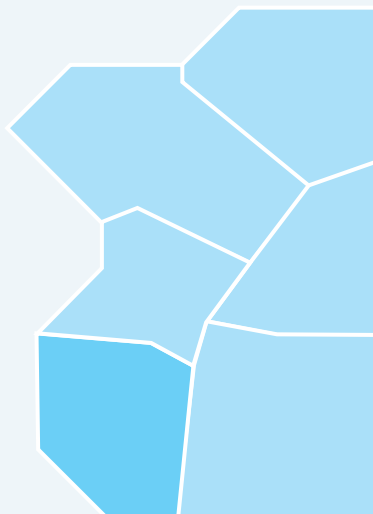
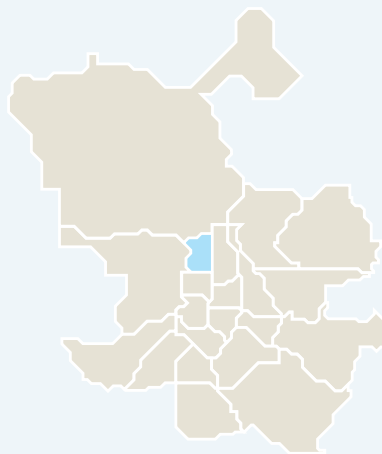
Bellas Vistas está situado en la zona noroeste, entre la avenida de la Reina Victoria al sur, la calle Francos Rodríguez al norte, la avenida de Pablo Iglesias al oeste y la calle de Bravo Murillo al este.

El barrio surge en el límite norte del Ensanche de Castro a finales del siglo XIX y se desarrolla, en ausencia de normativa urbanística, en el margen izquierdo de la calle de Bravo Murillo a lo largo de caminos preexistentes, como asentamiento de población obrera.

A partir de los años 30 se derriban muchas viviendas bajas y se sustituyen por edificaciones en altura, abundando en esta zona las casas de corredor, así como talleres y pequeños establecimientos industriales, aunque también persisten bolsas de viviendas de baja calidad constructiva.

En la fachada a Reina Victoria se encuentran los edificios denominados Los Titanic, construidos por la Compañía Urbanizadora Metropolitana en los años 20 del pasado siglo, al calor de la llegada del Metro a Cuatro Caminos. Junto a ellos se levanta el hospital de la Cruz Roja. El frente de Bravo Murillo es eminentemente comercial, y en él se han producido numerosas sustituciones de los antiguos edificios que formaban la calle.

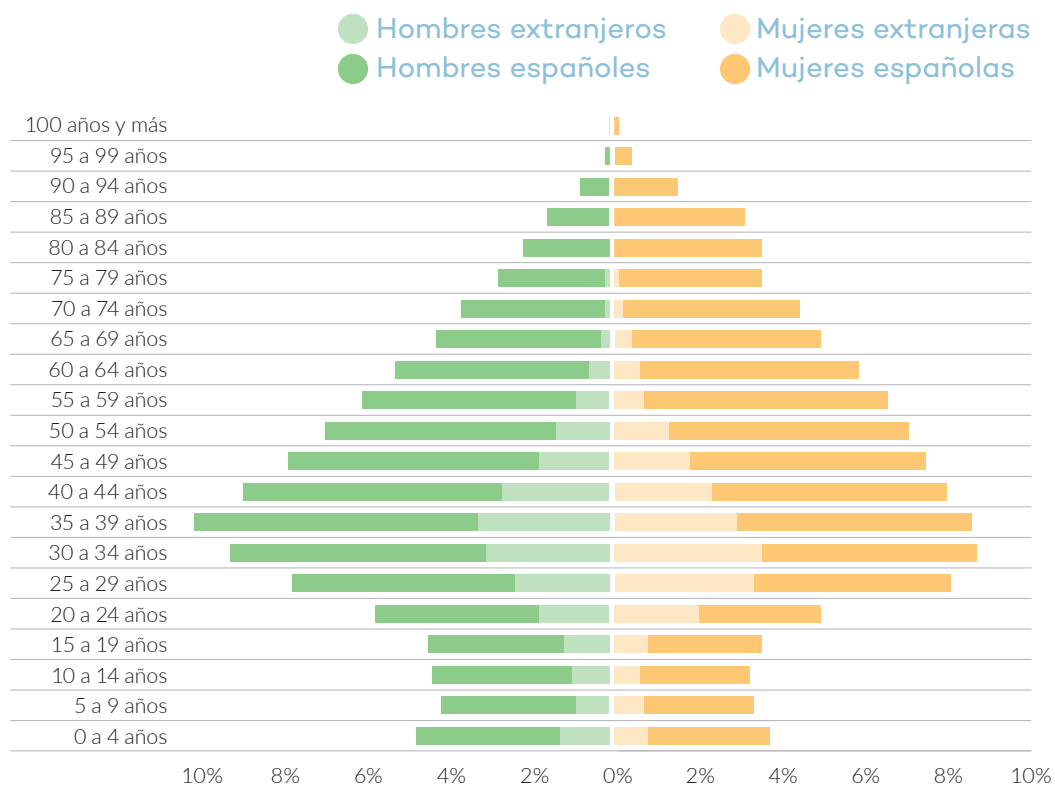
La colonia de viviendas unifamiliares Bellas Vistas, que da nombre al barrio, se construyó entre 1925 y 1927 acogándose a la Ley de Casas Baratas de 1924. Actualmente sus edificios están protegidos por el Plan General. En los años 90 se finalizó la apertura de la avenida de Pamplona en sentido este-oeste.



061
Bellas
Vistas

En verde: Zona de actuación PIBA

Pirámide de población del PIBA Bellas Vistas Enero 2018



Fuente: Estadística Municipal. Ayto. de Madrid. Elaboración propia.

POBLACIÓN

La población de Bellas Vistas era, a 1 de enero de 2018, de 28.750 habitantes, de los cuales 13.056 eran hombres y 15.694, mujeres (45,4% y 54,6%, respectivamente). El Plan Integral de Barrio abarca la totalidad del barrio administrativo que lleva su mismo nombre que supone un 18,4% de la población del Distrito Tetuán.

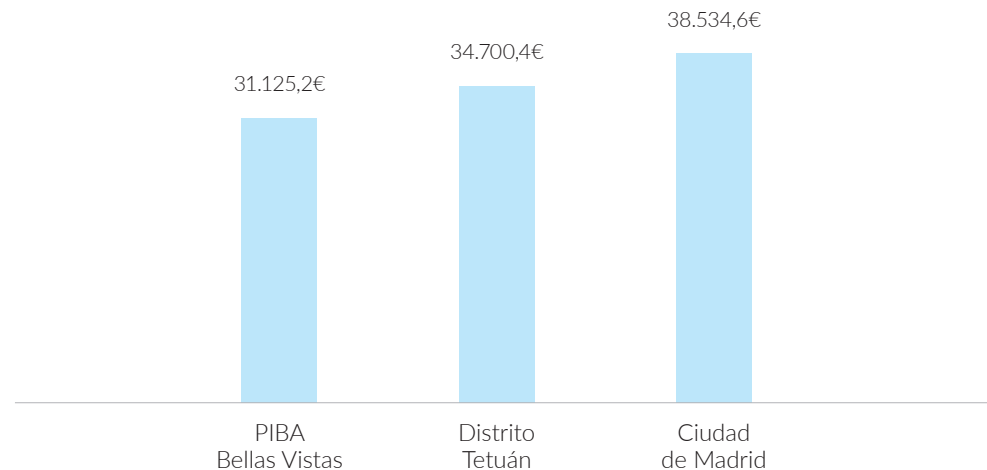
Predominan las edades comprendidas entre los 30 y los 64 años, que suponen un 53% (igual proporción en el Distrito y 50,9% en la ciudad de Madrid) aunque entre estas edades abundan las comprendidas entre 30 y 44 años. La población mayor de 65 años representa el 21,5% en el caso de las mujeres y el 15,1% en el caso de los hombres. En conjunto, las personas de más de 65 años suponen un 18,3% de la población del barrio, un punto menos

que la población mayor del Distrito (19,3%) y casi 2 que la media de la ciudad (20,2%). La diferencia en porcentaje entre hombres y mujeres mayores de 65 se explica, en buena medida, por los seis años y medio de diferencia entre la esperanza de vida de las mujeres (85,9) y la de los hombres (79,4).

RENTA

La renta media anual de los hogares de Bellas Vistas en 2015 era de 31.125 euros, un 10,3% inferior a la del conjunto del Distrito de Tetuán (34.700 €) y un 19,2% inferior a la renta media anual de los hogares de la ciudad (38.534,6 €).

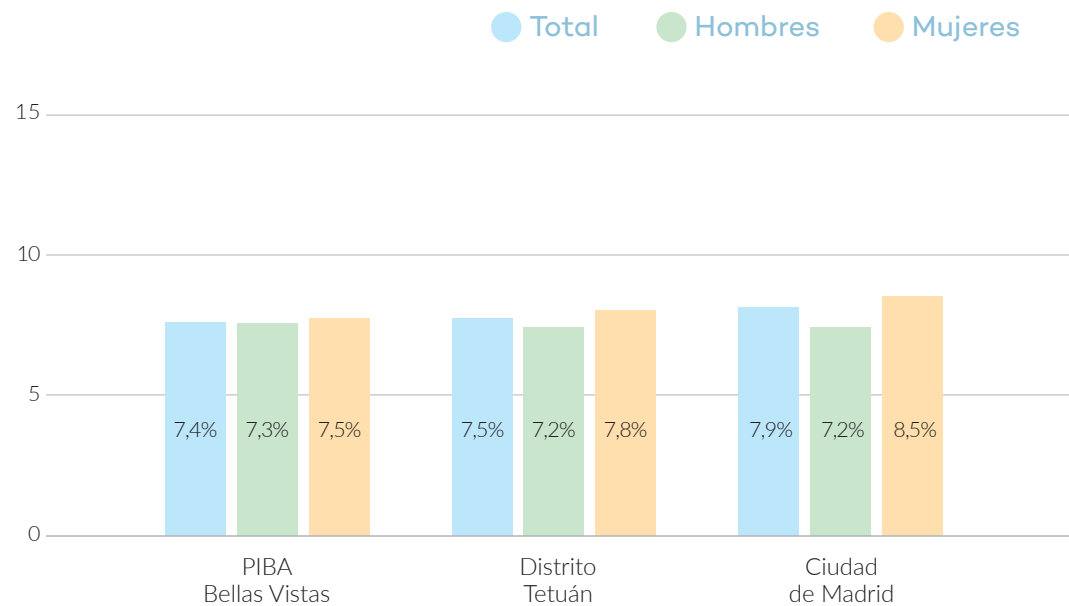
Renta media anual de los hogares 2015 (Urban Audit)



EMPLEO

La tasa absoluta de desempleo de Bellas Vistas a 1 de julio de 2018 era de un 7,4%; casi coincidente con la tasa de desempleo del Distrito (7,5%) y medio punto inferior a la de la ciudad (7,9%). Las mujeres de este barrio tienen una tasa similar a la de los hombres (7,5% y 7,3% respectivamente), y es incluso ligeramente más baja que la de las mujeres del Distrito (7,8%) y de la ciudad (8,5%).

Tasa absoluta de paro registrado Julio 2018



Fuente: Estadística Municipal. Ayto. de Madrid. Elaboración propia.

TIMBRE

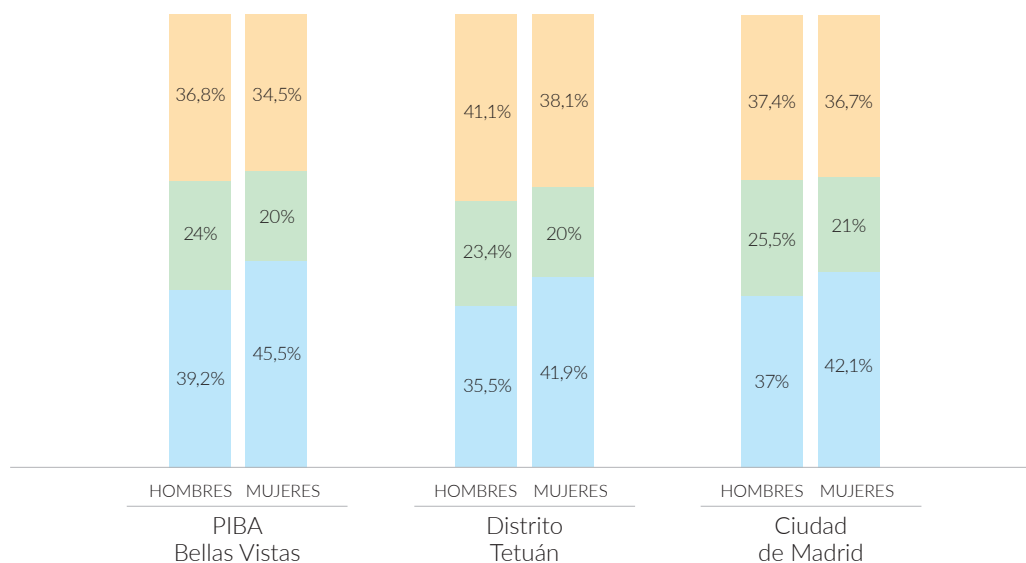

Red de Centros y
Servicios para Mujeres
PSICOLOGÍA
Habrán atención al P.M. de
Luzán a las 10h. y 11.30h.

Comunidad de Madrid

Nivel de estudios de la población de 25 y más años según sexo

Enero 2018

- Con estudios universitarios o superiores
- Con estudios secundarios
- Con estudios primarios o inferiores



Fuente: Estadística Municipal. Ayto. de Madrid. Elaboración propia.

EDUCACIÓN

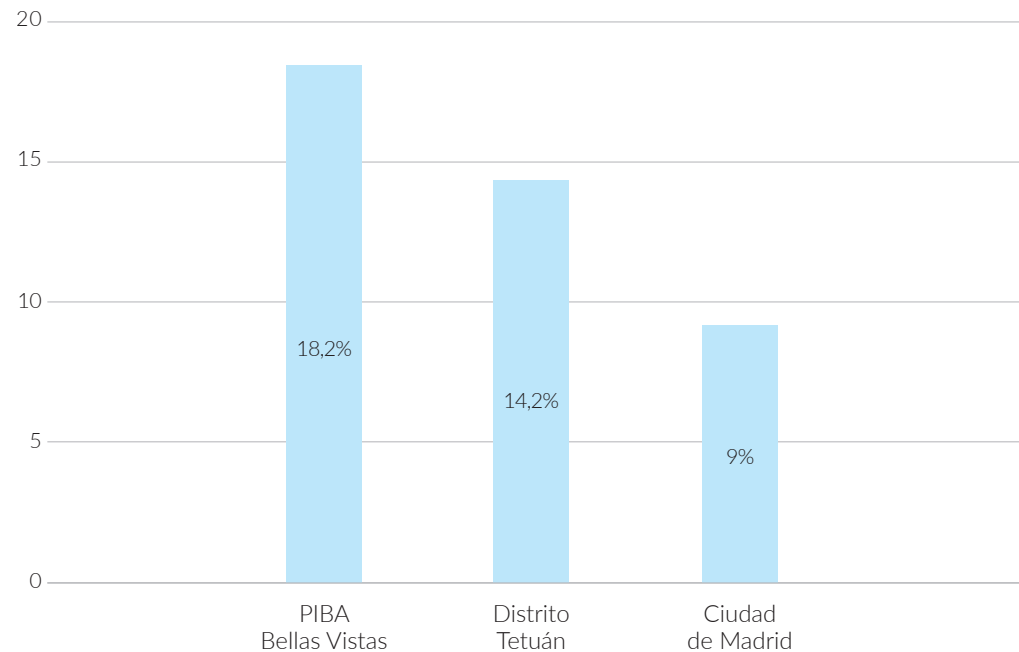
El 39,1% de los hombres y el 45,4% de las mujeres mayores de 25 años de Bellas Vistas, o bien han alcanzado, como máximo, los niveles obligatorios de enseñanza, o no disponen de estudios, proporciones bastante similares a la media del Distrito (35,5% los hombres y 41,8% las mujeres). En la ciudad de Madrid estas proporciones son de 37% y 42,1%, respectivamente).

Las tasas de personas con estudios superiores universitarios (36,7% y 34,5%, hombres y mujeres) se encuentran ligeramente por debajo de las del Distrito (41,1% hombres, 38% mujeres) y la ciudad (37,4% hombres y 36,7% mujeres).

POBLACIÓN EXTRANJERA

La proporción de personas inmigrantes en Bellas Vistas (18,2%) es bastante elevada, incluso más que la ya relativamente alta tasa de inmigración del Distrito de Tetuán (14,2%); es el doble que la proporción de la ciudad (9%). Las nacionalidades predominantes son la filipina (21,1%), la dominicana (12,4%), china (8,4%) y paraguaya (8%).

Proporción de personas inmigrantes extranjeras Enero 2018



Fuente: Estadística Municipal. Ayto. de Madrid. Elaboración propia.



Plaza de España

41

Plaza de España

PLAN DE BARRIO Y PLAN INTEGRAL DE BARRIO DE BELLAS VISTAS • 2015-2017

Actuaciones sociales y dotacionales (236.116 €). Número total de participantes: 5.228



Plan de Empleo.

Participantes:

Dinamización Laboral (198)

Contactar con personas desempleadas del barrio y dirigirles a los recursos municipales.

Formación (19)

Orientación e

Intermediación laboral (93)

conjuntamente con Ventilla



Programa taller de pintura.

Dirigida a colectivos vulnerables con dificultades de acceso al mercado laboral en el Centro Cultural Úrculo.

Participantes:

2017: 15

Total: 15



Fomento de la cultura participativa.

Jornada de sensibilización y participación infantil en centros educativos.

Participantes:

2015: 116

2016: 400

Total: 516



Los Primeros del Cole y servicio de Ludoteca,

actividades de conciliación de vida familiar y laboral en CEIP Jaime Vera e Ignacio Zuloaga

Participantes:

2015: 80

Total: 80



Atención a menores de 3 a 12 años en el Centro de Día

ubicado en el CEIP Federico Rubio.

Participantes:

2015: 51

Total: 51



Ampliación del horario del servicio de guardería

dirigido a menores entre 3 y 12 años, durante el periodo estival en el CEIP Ignacio Zuloaga

Participantes:

2015: 100

Total: 100

PLAN DE BARRIO Y PLAN INTEGRAL DE BARRIO DE BELLAS VISTAS • 2015-2017

Actuaciones sociales y dotacionales (236.116 €). Número total de participantes: 5.228



Ludoteca en inglés
en el CEIP Federico
Rubio.

Participantes:
2015: 25
Total: 25



Centros
Abiertos en Inglés
en los CEIP Ortega y
Gasset y Jaime Vera.

Participantes:
2015: 685
Total: 685



Campamentos urbanos
de 3 a 17 años en los CEIP Juan Ramón Jimenez
y Jaime Vera.

Escuela Intercultural de Verano
y en Semana Blanca
dirigida a menores de 6 a 12 años
en la Asociación Vecinal La Solidaridad
de Cuatro Caminos-Tetuán.

Participantes:
2015: 150
2015: 55
Total: 205



Intervenciones
en medio abierto
con adolescentes
y jóvenes.

Realización del
seguimiento,
acompañamiento
e integración
social de jóvenes
y adolescentes en
situación de riesgo
social.

Participantes:
2015: 190
Total: 190



Talleres de
prevención e
integración social
dirigido a menores
de 3 a 6 años y de 7
a 11 años, así como
adolescentes y
jóvenes de 12 a 16.

Participantes:
2015: 60
Total: 60

PLAN DE BARRIO Y PLAN INTEGRAL DE BARRIO DE BELLAS VISTAS • 2015-2017

Actuaciones sociales y dotacionales (236.116 €). Número total de participantes: 5.228



Intervención socio educativa de fin de semana.

Actividades de ocio y tiempo libre.

Participantes:

2016: 300

Total: 300



Actividades intergeneracionales

en el Centro Municipal de Mayores Leñeros con participantes de la Escuela Infantil Aguadulce y del CEIP Ignacio Zuloaga.

Participantes:

2015: 60

Total: 60



Talleres de gimnasia al aire libre y hábitos saludables

para personas mayores en los Centros Municipales de Mayores Pamplona y Leñeros.

Participantes:

2015: 120

Total: 120



Motivación y captación de monitores voluntarios

entre los socios de los Centros Municipales de Mayores Pamplona y Leñeros.

Participantes:

2015: 15

Total: 15



Talleres y aula abierta de informática para personas mayores

socias de los Centros Municipales de Mayores Pamplona y Leñeros.

Participantes:

2015: 44

Total: 44



Jornadas populares

Universidad Popular de Bellas Vistas sobre temas de interés en colaboración con las asociaciones y entidades del barrio.

Participantes:

2017: 150

Total: 150

PLAN DE BARRIO Y PLAN INTEGRAL DE BARRIO DE BELLAS VISTAS • 2015-2017

Actuaciones sociales y dotacionales (236.116 €). Número total de participantes: 5.228



Apoyo en la inscripción
online de talleres
y cursos para
población en riesgo
de exclusión en
el Centro Social
Comunitario Josefa
Amar.
Participantes:
2016: 150
Total: 150



**Grupo de teatro
y taller de historia
del Arte.**
Participantes:
2015: 35
Total: 35



**Sensibilización contra
la violencia de género
y sobre igualdad con
motivo de los días 25
de noviembre y 8 de marzo:**
campañas informativas, sesiones
de sensibilización y puntos
informativos en IES Jaime Vera
y Almudena, CEIP del barrio,
Centros de Mayores Leñeros
y Pamplona y Espacio de Igualdad
Hermanas Mirabal.



**Formación y asesoramiento
profesional**
a AMPA, asociaciones,
y profesorado.
Capacitación a profesionales
para incorporar perspectiva
de género en su práctica diaria
en el Centro Municipal de Salud.



Fútbol sala
en el CEIP Federico
Rubio.
Participantes:
2015: 12
Total: 12

Participantes: 2015: 2.005 2015:50 2015: 50 **Total:2.105**

20 MARZO 1855
19 AGOSTO 1918



AL DOCTOR
JAIME VERA
EL AVANCEMENTO DE MADRID

LARIDA QUE PRESIDÓ DESDE SU FUNDACION
ESTE COLEGIO PUBLICO
JAIME VERA
RECUPERADA SIENDO ALCALDE DE MADRID
EL EXCMO. SR. D. JUAN A. BARRANCO
9. MARZO 1987



CONECTADA
COMUNICACION
CON EL
SERVICIO
DE
TELÉFONOS
902 28 40 43

Comunidad de Madrid
**COLEGIO
Jaime Vera**
CONSEJERIA DE EDUCACION

JEFE DE CENTRO
DIRECCION GENERAL
DE EDUCACION

PLAN INTEGRAL DE BARRIO DE BELLAS VISTAS • 2018

Actuaciones sociales y dotacionales (200.000 €)



Festival de Cine de Bellas Vistas.

Participantes: 300



Actividades culturales y punto vecinal

en la calle Topete en colaboración con la AV Cuatro Caminos-Tetuán.

Participantes: 500



Proceso participativo

para la remodelación de la Plaza Leopoldo de Luis, en coordinación con la AV Cuatro Caminos-Tetuán.

Participantes: 100



Universidad Popular de Bellas Vistas

en colaboración con la AV Cuatro Caminos – Tetuán.

Participantes: 100



Campaña informativa

sobre los programas y actividades positivas de Bellas Vistas para visibilizar los beneficios de la migración y de la interculturalidad y actividades intergeneracionales.

Participantes: 5.000

PLAN INTEGRAL DE BARRIO DE BELLAS VISTAS • 2018

Actuaciones sociales y dotacionales (200.000 €)



Diagnóstico sobre la situación de la vivienda y procesos urbanos en marcha.

Participantes: 50



Ruta del agua, desde el Acueducto de Amaniel hasta el arca Caño Gordo.

Participantes: 500

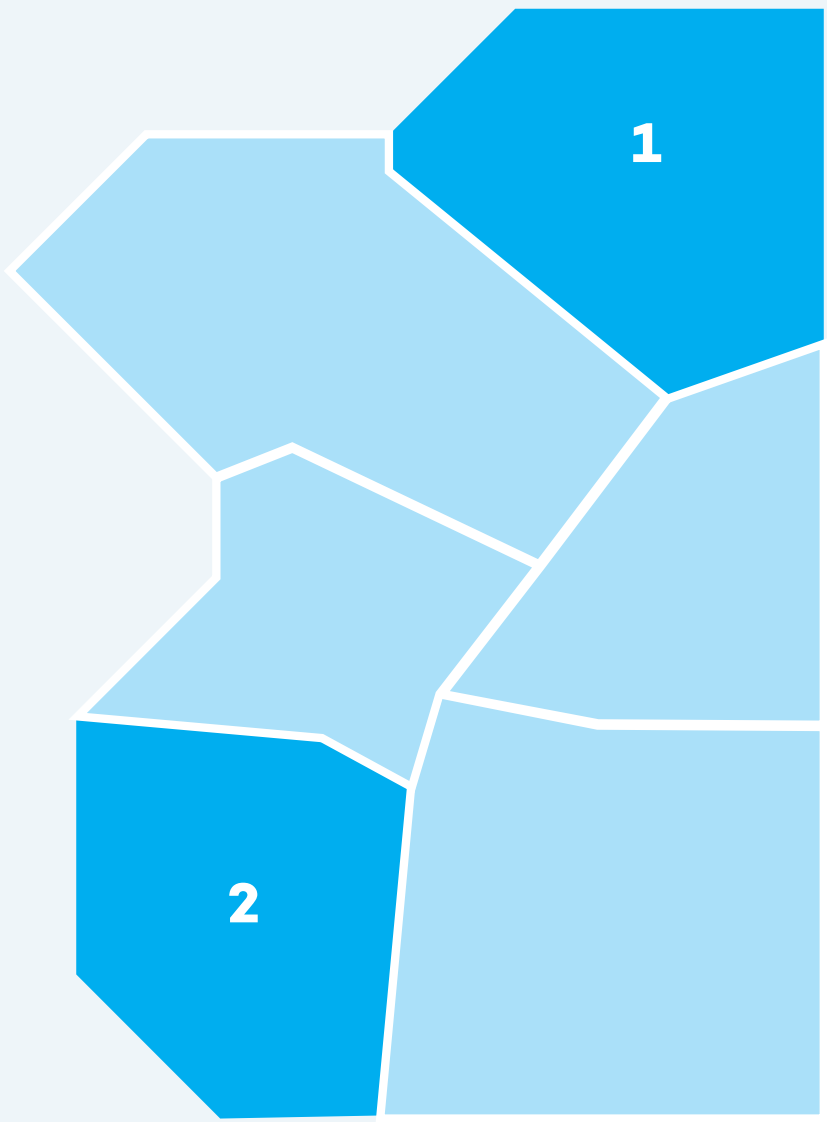
Actuaciones de Mejora Urbana (330.005 €)



Adecuación de viales, asfaltado y espacios peatonales en eje de las calles Bravo Murillo, Reina Victoria, Adrián Pulido, Topete, San Raimundo y Santa Juliana.



Adecuación de aceras en el entorno de la calles Federico Rubio y Gali, Reina Victoria, Santa Juliana y Glorieta Miguel Rubiales.



1 - Ventilla-Almenara
2 - Bellas Vistas

DISTRITO DE TETUÁN

Actuaciones sociales y dotacionales

851.410 €

Actuaciones de mejora urbana

611.200 €

TOTAL

1.462.610 €

ASOCIACIONES PARTICIPANTES EN LOS PLANES INTEGRALES DEL DISTRITO DE TETUÁN

Plan Integral de Barrio de Ventilla-Almenara

A.V. Ventilla de Almenara, A. V. Cultural Radio Almenara

Plan Integral de Barrio de Bellas Vistas

A.V. Cuatro Caminos Tetuán



