



FRF

PIBA

PLANES
INTEGRALES
DE BARRIO

**FUENCARRAL
EL PARDO**



coordinación territorial
y cooperación público-social

MADRID

01.

Madrid es una ciudad acogedora, diversa y multiforme. El turista o el visitante ocasional suele fijarse en su corazón, cuajado de museos, bellos edificios, paseos y grandes avenidas. Pero Madrid tiene más de 100 caras, correspondientes a los 131 barrios que la integran, con sus aciertos, sus carencias y sus peculiaridades.

Hay barrios mejor dotados y, desgraciadamente, hay barrios peor dotados. Nuestro deber, como Ayuntamiento de todos los vecinos y vecinas, es lograr aminorar esas diferencias y ayudar al reequilibrio entre unos y otros. Tenemos la obligación de reparar una desigualdad histórica... Y lo vamos a hacer. Mejor dicho, lo estamos haciendo ya.

Hace dos años implantamos el Fondo de Reequilibrio Territorial para desarrollar intervenciones en favor del empleo, la vivienda, las dotaciones deportivas y otras medidas de carácter social. Ahora vamos a profundizar en este tipo de políticas mediante los nuevos Planes Integrales de Barrio con el objetivo claro de mejorar la calidad de vida de quienes viven en las zonas urbanas menos favorecidas.

Estamos dispuestos a seguir profundizando en esta línea encaminada a acrecentar el nivel de vida de todos los madrileños. Y queremos hacerlo escuchando la voz de la ciudadanía y con su implicación y la del tejido asociativo que los representa. Porque otro de nuestros ejes de actuación consiste en gobernar escuchando a los vecinos y vecinas.

Las actuaciones son decididas por las Juntas Municipales de Distrito en diálogo con las asociaciones de cada barrio. Eso permite poner en marcha actividades como talleres de empleo, campamentos urbanos, actividades para niños y adolescentes en riesgo de exclusión social, apoyo a cuidadores y educadores, escuelas deportivas...

Con objeto de comprobar los resultados de nuestras políticas, el Ayuntamiento de Madrid ha creado el Faro sobre la desigualdad (urbana) social y espacial, un instrumento que permite comprobar si vamos por el buen camino y si las acciones para reducir la desigualdad entre barrios son eficaces.

Aplaudo la publicación de estos cuadernillos que contribuirán a difundir estos Planes Integrales de Barrio, y al deseable e imprescindible diálogo entre el Ayuntamiento y los vecinos y vecinas de Madrid.



Manuela Carmena
Alcaldesa de Madrid



02.

A mediados de los años 90 las Administraciones públicas madrileñas ponían en marcha, a iniciativa del movimiento vecinal, un ambicioso plan de inversiones para el sur de Madrid con el objetivo de revertir la situación de desequilibrio social y urbano que históricamente ha sufrido nuestra ciudad.

Fruto de esta iniciativa nacieron los Planes Especiales de Inversión de los Distritos, agrupados en torno al Plan 18.000 y, más adelante, los Planes de Barrio.

El protagonismo del movimiento vecinal en colaboración con las Administraciones ha sido uno de los principales rasgos de identidad de todas estas experiencias.

En 2016 se puso en marcha en Madrid el Fondo de Reequilibrio Territorial, del que se han ejecutado hasta la fecha más de 80 millones de euros y a través del cual se han realizado más de 400 actuaciones en materia de empleo, intervención social, vivienda, regeneración urbana y dotaciones deportivas, educativas y sociales en los distritos y barrios más vulnerables de Madrid.

En el marco de esta nueva herramienta para intervenir en el reequilibrio de la ciudad se sitúan los nuevos Planes Integrales de Barrio, que dan continuidad a los mencionados Planes de Barrio. Hemos evolucionado de 24 planes en 2014 a 35 en 2018, incorporando, además de un notable aumento de los recursos, una mayor variedad de tipos de intervención: la posibilidad de actuar sobre el entorno urbano y una ampliación del ámbito de concertación (que incorpora a

las entidades y a los Foros Locales). Todo ello se ha completado con novedosas iniciativas como la puesta en marcha de los Equipos de Actuación Distrital, cuyos recursos se dimensionarán de forma proporcional al grado de desequilibrio y vulnerabilidad de los barrios y distritos de Madrid.

El objetivo de una ciudad más justa y más solidaria debe contar con iniciativas, planes y acciones concretas que nos permitan actuar. También con instrumentos de medición y análisis que nos permitan evaluar el resultado de estas acciones.

En esa dirección apuntan los Planes Integrales de Barrio y el Fondo de Reequilibrio Territorial, pero en la perspectiva de lograr a corto plazo un impacto en el reequilibrio de nuestra ciudad habrá que seguir avanzando hacia medidas más ambiciosas y contundentes de la mano de la ciudadanía y de las instituciones en sus diferentes niveles.



Nacho Murgui

*Delegado del Área de Gobierno de Coordinación
Territorial y Cooperación Público-Social*





03.

PLANES INTEGRALES DE BARRIO

Los Planes Integrales de Barrio son un conjunto de acciones concertadas con las entidades vecinales que inciden en la vida cotidiana de los barrios a través de programas formativos, de empleo, educativos, dotacionales o de regeneración del espacio público, para mejorar la calidad de vida en las zonas más vulnerables de la ciudad. Estos planes se financian con cargo al Fondo de Reequilibrio Territorial, creado en 2016 con el objetivo de mitigar el desequilibrio territorial de Madrid.

La historia de los actuales Planes Integrales de Barrio se remonta al conocido como Movimiento por la Dignidad del Sur, la movilización vecinal que a principios de los años noventa culminó en un acuerdo entre las asociaciones vecinales y las administraciones públicas que daría lugar al Plan 18.000.

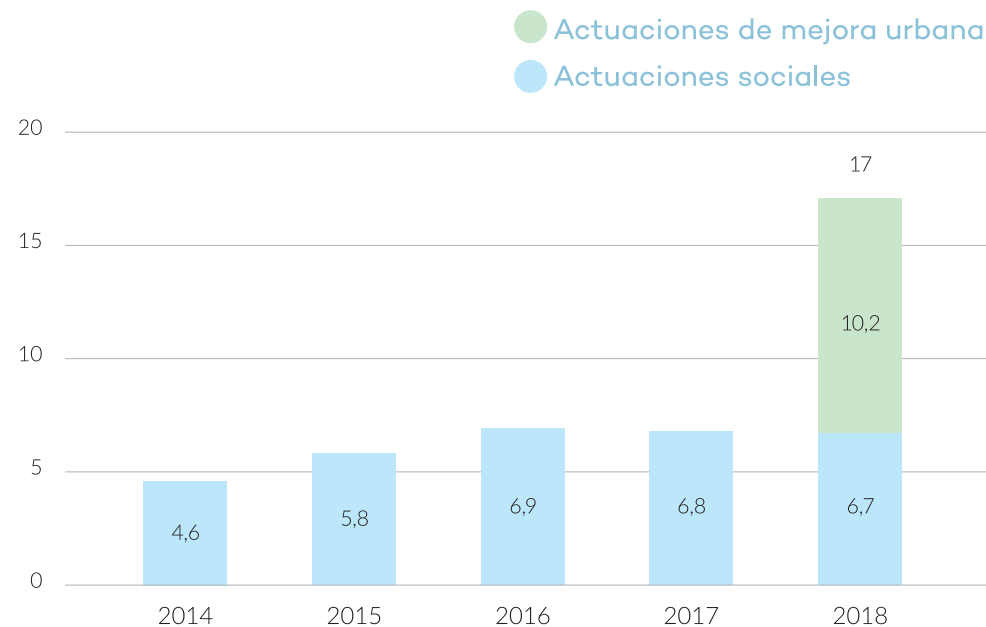
El Ayuntamiento de Madrid se incorpora a dicho proceso con las entidades en 2004 a través de los Planes Especiales de Inversión y Actuaciones. En 2009 se inaugura la etapa de los Planes de Barrio cuyo modelo se ha mantenido hasta la actualidad en que han sido sustituidos por los Planes Integrales de Barrio.

Los primeros Planes de Barrio incluyeron actuaciones sociales en 16 barrios de 8 distritos: Latina, Carabanchel, Villaverde, Puente de Vallecas, Ciudad Lineal, Centro, Fuencarral-El Pardo y Usera. A partir de 2017, con el nuevo enfoque

integral, los planes intervienen sobre múltiples aspectos sociales, dotacionales o de mejora urbana, sin perder su capacidad de generar actuaciones sobre educación, empleo, seguridad, convivencia o integración social, decididas por las entidades del barrio. También se amplían a 35 barrios de 14 distritos: Latina, Carabanchel, Villaverde, Puente de Vallecas, Ciudad Lineal, Centro, Fuencarral-El Pardo, Usera, Tetuán, San Blas-Canillejas, Hortaleza, Moratalaz, Villa de Vallecas y Vicálvaro.

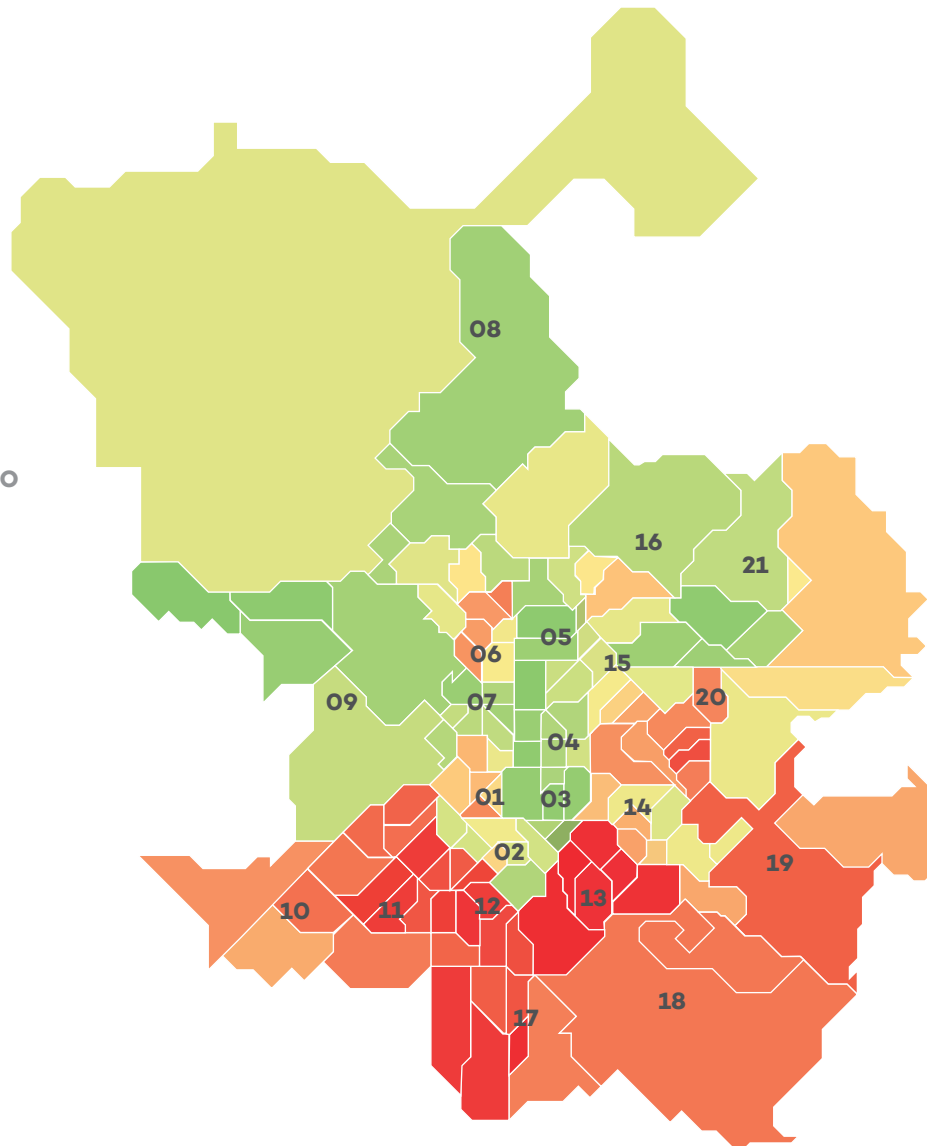
Además de extender el ámbito territorial, el presupuesto municipal destinado a los Planes Integrales de Barrio crece hasta los 17 millones de euros. En 2018 incorporan por primera vez la programación de Actuaciones de Mejora Urbana por un valor de 10,2 millones de euros, que se destinarán a la adecuación de calzadas, aceras, a la mejora de la accesibilidad y de áreas peatonales o a la renaturalización de espacios urbanos con criterios de reequilibrio y con cargo a las Inversiones Financieramente Sostenibles.

Presupuesto anual Planes de Barrio (PB) y Planes Integrales de Barrio (PIBA) (en millones de euros)



DÓNDE ACTUAMOS: MAPA DE VULNERABILIDAD DE BARRIOS

- 01 CENTRO
- 02 ARGANZUELA
- 03 RETIRO
- 04 SALAMANCA
- 05 CHAMARTÍN
- 06 TETUÁN
- 07 CHAMBERÍ
- 08 FUENCARRAL - EL PARDO
- 09 MONCLOA - ARAVACA
- 10 LATINA
- 11 CARABANCHEL
- 12 USERA
- 13 PUENTE DE VALLECAS
- 14 MORATALAZ
- 15 CIUDAD LINEAL
- 16 HORTALEZA
- 17 VILLAVERDE
- 18 VILLA DE VALLECAS
- 19 VICÁLVARO
- 20 SAN BLAS
- 21 BARAJAS



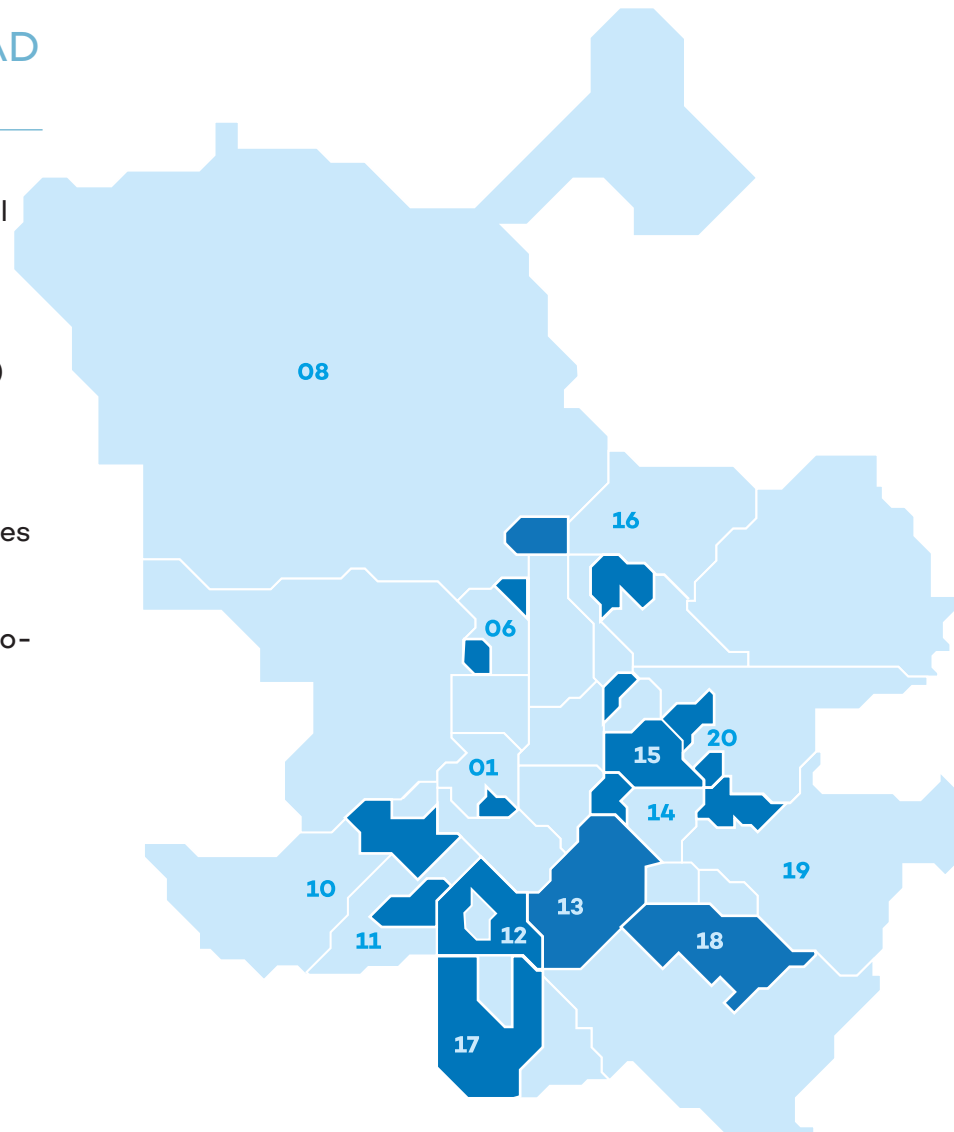
La selección de los barrios que cuentan con un PIBA se lleva a cabo mediante el análisis de indicadores sociales y económicos tales como la tasa de desempleo, el nivel de estudios de la población, la esperanza de vida o la renta media del hogar, entre otros, además del estado de la infraestructura urbana. El cruce de esta información define el grado de vulnerabilidad del conjunto de los barrios de Madrid, de tal manera que se puedan identificar aquellos en los que las inversiones públicas son más prioritarias y, por tanto, las que son objeto de un Plan Integral. La propuesta puede venir del distrito o de una entidad vecinal y la FRAVM.

Verde: menos vulnerable. Rojo: Más vulnerable.

CÓMO SE DECIDEN LAS ACTUACIONES: INTEGRALIDAD DE LOS PLANES

Para cada Plan se constituirá en el Foro Local una Mesa de trabajo de la que formarán parte las asociaciones vecinales, los participantes (entidades y vecinas y vecinos) de los Foros Locales del Distrito interesados, así como la Junta Municipal de Distrito, la Federación Regional de Asociaciones Vecinales de Madrid (FRAVM) y el Área de Gobierno de Coordinación Territorial y Cooperación Público-Social del Ayuntamiento de Madrid.

En este espacio de concertación se formulan propuestas de actuación que son analizadas para confirmar su viabilidad. Todas las propuestas de actuación de los PIBA son estudiadas y aprobadas por el Consejo Coordinador de los Distritos de la ciudad de Madrid, un órgano colegiado en el que están representadas las concejalías presidencias



- 01 CENTRO**
EMBAJADORES
- 06 TETUÁN**
LA VENTILLA - ALMENARA
BELLAS VISTAS
- 08 FUENCARRAL - EL PARDO**
POBLADOS A Y B
VIRGEN DE BEGOÑA
- 10 LATINA**
CAÑO ROTO
- 11 CARABANCHEL**
ALTO DE SAN ISIDRO
COMILLAS
SAN ISIDRO
PAN BENDITO
- 12 USERA**
ORCASUR
SAN FERMÍN
ZOFIO
MESETA DE ORCASITAS
ALMENDRALES
- 13 PUENTE DE VALLECAS**
TRIÁNGULO DEL AGUA
POZO-ENTREVÍAS
FONTARRÓN
PALOMERAS BAJAS
SAN DIEGO
- 14 MORATALAZ**
EL RUEDO-POLÍGONOS A
Y C- EL VANDEL
- 15 CIUDAD LINEAL**
LA ELIPA
SAN PASCUAL
PUEBLO NUEVO NORTE
- 16 HORTALEZA**
UVA HORTALEZA
MANOTERAS
- 17 VILLAVERDE**
VILLAVERDE ALTO
SAN CRISTÓBAL DE LOS ÁNGELES
VILLAVERDE BAJO
COLONIA EXPERIMENTAL
- 18 VILLA DE VALLECAS**
UVA VILLA DE VALLECAS
ENSANCHE DE VALLECAS
- 19 VICÁLVARO**
AMBROZ-VALDEBERNARDO
- 20 SAN BLAS-CANILLEJAS**
GRAN SAN BLAS
SIMANCAS



de las 21 Juntas Municipales de Distrito y que garantiza la aplicación de los principios de corresponsabilidad y subsidiariedad del conjunto de actuaciones.

Un convenio de colaboración con la Federación Regional de Asociaciones Vecinales de Madrid (FRAVM) que data de año 2009 permite, además, que las entidades de barrio gestionen algunas actuaciones complementarias de los PIBA, deportivas, culturales, de ocio y convivencia, dirigidas a niños y niñas, adolescentes, jóvenes, personas mayores, mujeres o personas inmigrantes. Entre 2015 y 2017, 43 asociaciones gestionaron a través del convenio una media de 98 proyectos y 148 actividades al año participando en total 11.247 personas en ese periodo.



ENTIDADES PARTICIPANTES EN LOS PLANES INTEGRALES DE BARRIO

01. CENTRO

Embajadores: A.V. La Corrala, Grupo de Trabajo del Foro Local Distrito Centro.

06. TETUÁN

Bellas Vistas: A.V. Cuatro Caminos Tetuán.
La Ventilla-Almenara: A.V. Ventilla de Almenara, A. V. Cultural Radio Almenara.

08. FUENCARRAL-EL PARDO

Virgen de Begoña: A.V. Virgen de Begoña.
Poblados A y B: A.V. La Unión de Fuencarral.

10. LATINA

Caño Roto: A.V. La Fraternidad de Los Cármenes.

11. CARABANCHEL

Alto de San Isidro: A.V. Camino Alto de San Isidro.
Comillas: A.V. Parque de Comillas.
San Isidro: A. V. General Ricardos, A.V. San Isidro. A.V. Carabanchel Bajo, A.V. Pradera Tercio Terol.

12. USERA

Orcasur: A.V. Orcasur.
San Fermín: A.V. Barriada de San Fermín.

Almendrales: A.V. La Unión de Almendrales, A.V. La Mancha.

Zofío: A.V. Barrio de Zofío.

Meseta de Orcasitas: A.V. Orcasitas y Mesa del Foro Local de Orcasitas.

13. PUENTE DE VALLECAS

Pozo-Entrevías: A.V. El Pozo, A.V. La Viña y A.V. La Paz.

Triángulo Del Agua: A.V. Alto del Arenal, A.V. Madrid Sur, A.V. Los Pinos de San Agustín.

Fontarrón: A.V. de Fontarrón.

Palomeras Bajas: A.V. Palomeras Bajas.

14. MORATALAZ

El Ruedo-Polígonos A y C- El Vandel: A.V. Avance de Moratalaz, A Caminar, A. Apoyo.

15. CIUDAD LINEAL

San Pascual: A.V. San Pascual.

La Elipa: A.V. La Nueva Elipa.

16. HORTALEZA

UVA de Hortaleza: A.V. UVA de Hortaleza.

Manoteras: A.V. Manoteras.

17. VILLAVERDE

San Cristóbal de Los Ángeles: A.V. La Unidad de San Cristóbal.

Villaverde Alto: A.V. La Incolora, Asociación del Comercio de Villaverde, A.V. Los Hogares de Villaverde. AMIFIVI (Asociación de Minusválidos Físicos de Villaverde).

Villaverde Bajo: A.V. La Unidad de Villaverde Este, A.V. Los Rosales.

18. VILLA DE VALLECAS

Ensanche de Vallecas: A.V. PAU Ensanche Vallecas.

UVA Villa de Vallecas: A.V. La Unión UVA de Vallecas.

19. VICÁLVARO

Ambroz-Valdebernardo: A.V. de Vicálvaro, A.V. de Valdebernardo (AFUVEVA).

20. SAN BLAS-CANILLEJAS

Gran San Blas: A.V. y P.V. La Unión del Polígono H, A.V. Polígono H, Plataforma Vecinal San Blas-Simancas.

Simancas: Plataforma Vecinal San Blas-Simancas, Agrupación Deportiva Auto Escuela Simancas, A.V. Hogar de Belén.

CATEGORÍAS DE LAS ACTUACIONES

Remodelación, mejora y actividades en instalaciones deportivas



Formación para el empleo e inserción sociolaboral



Actuaciones educativas, sociales y culturales



Igualdad de género



Actuaciones destinadas a menores: infancia y adolescencia



Rehabilitación, mejora urbana y equipamientos



Mejora de viales, espacios peatonales, plazas e intervención en calzadas



Medidas de urgencia



Acompañamiento a mayores



Comercio



Actividades al aire libre



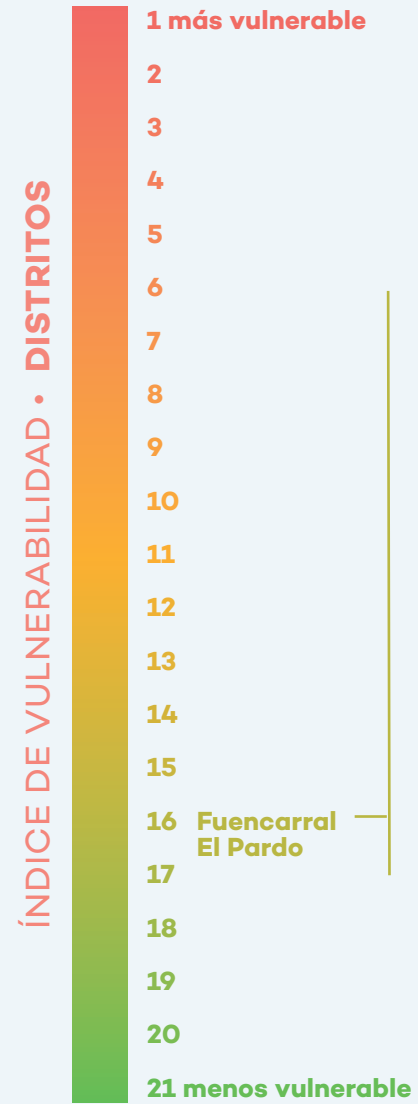
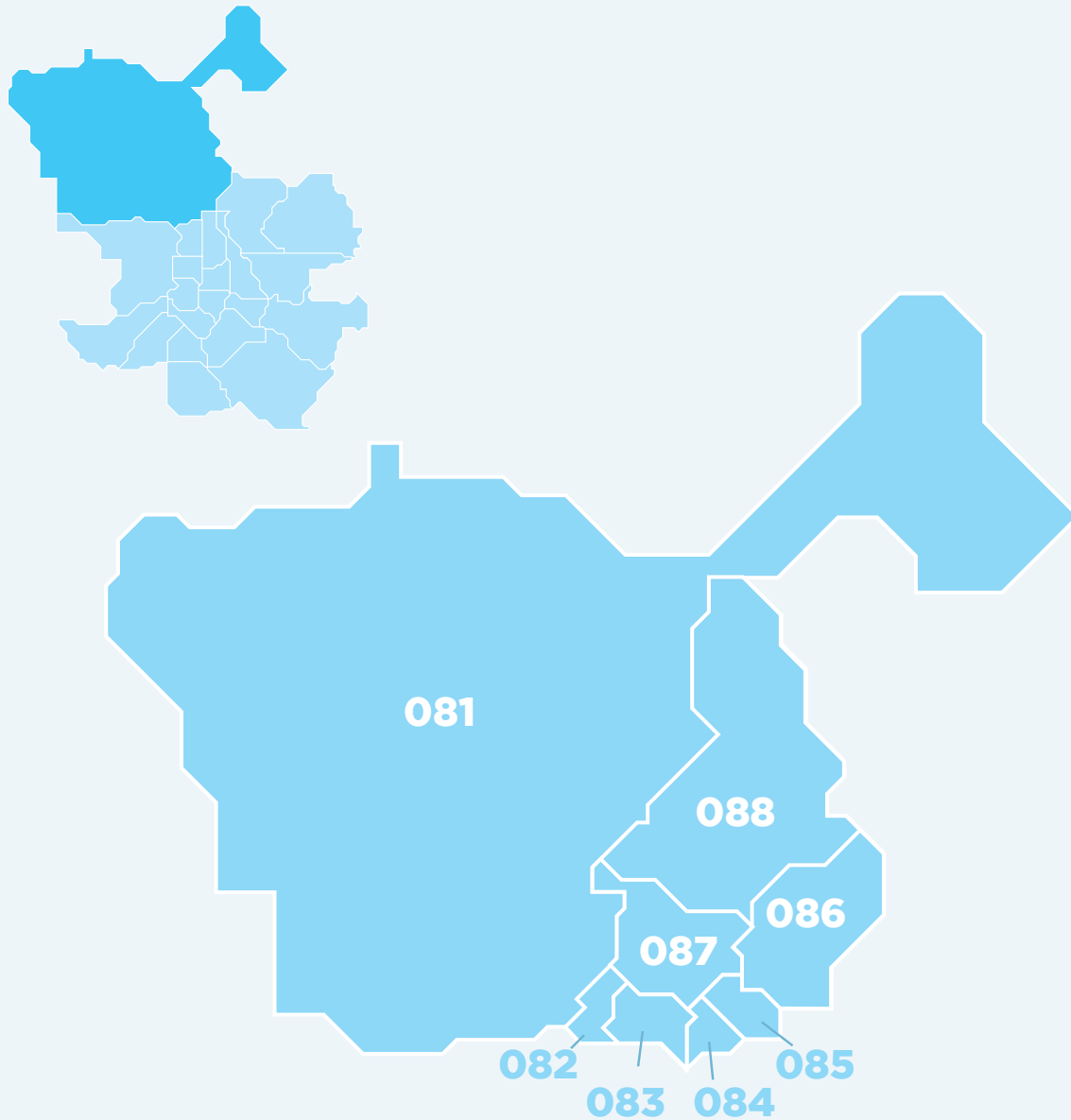
04.

DISTRITO DE FUENCARRAL - EL PARDO

Al Distrito de Fuencarral - El Pardo pertenecen la antigua villa de Fuencarral (actual barrio de Valverde) y el real sitio de El Pardo. Madrid aprobó la anexión de El Pardo el 27 de marzo de 1951 y el 20 de octubre de ese mismo año añadió a su territorio Fuencarral; el primero pasó a pertenecer a Ciudad Universitaria y el segundo a Tetuán. En 1971, serían ya un distrito único y en 1987 este Distrito pasaría a denominarse definitivamente Fuencarral-El Pardo.

El Pardo tiene 600 años de historia y se convirtió en pueblo en el siglo XIX, si bien permaneció en un relativo aislamiento. Sin embargo, Fuencarral fue señalado por el Ministerio de la Vivienda en los años 50 del siglo pasado como uno de los espacios destinados a alojar parte de la población inmigrante procedente de núcleos chabolistas. Se construyeron en estos años un poblado dirigido, los poblados de absorción A y B y la Unidad Vecinal de Absorción (U.V.A.), todos ellos edificados sobre terrenos que el Plan General de Madrid de 1946 calificaba como anillo verde.

La explosión urbanística del Distrito llegó en los años 60 y el símbolo fue el Barrio de El Pilar, donde se construyeron casi 20.000 viviendas sobre 92 hectáreas de suelo; llegó a ser uno de los espacios más densamente poblados de Europa.



Índice de vulnerabilidad Barrios

- Nº 63 Pilar (084)
- Nº 73 Valverde (086)
- Nº 77 Peñagrande (083)
- Nº 78 El Pardo (081)
- Nº 98 La Paz (085)
- Nº 107 Fuentelarreina (082)
- Nº 108 Mirasierra (087)
- Nº 113 El Goloso (088)



El Plan General de Ordenación Urbana de Madrid de 1997 proyectó posteriormente los PAU de Montecarmelo, Sanchinarro, Las Tablas y Arroyo del Fresno.

Con una población a 1 de enero de 2018 de 242.928 personas, la renta media anual de los hogares del Distrito de Fuencarral-El Pardo en 2015 era de 48.846 euros, un 26,8% mayor que la media de la ciudad de Madrid (38.534 €).

La tasa absoluta de desempleo es del 5,9% (7,9% para la ciudad), algo más alta en el caso de las mujeres (6,6%) que en el de los hombres (5,2%). Los niveles de estudios superiores están en el 47,3% (la media de la ciudad es del 37%); por el contrario, las personas que no tienen estudios o como máximo han alcanzado los niveles de enseñanza obligatoria, son un 30,42% frente a un 39,56% como media de la ciudad.

La población inmigrante supone el 5,1% del total del Distrito, algo más de la mitad que la media de Madrid (9%). La comunidad rumana con un 9,6%, la venezolana con un 7,3% y la china con un 6,2% son las mayoritarias.

Esta composición social y nivel económico convierten a Fuencarral-El Pardo en el decimosexto distrito más vulnerable de la ciudad, si bien es un distrito con muchos contrastes.

 JUNTA MUNICIPAL
DEL DISTRITO
FUENCARRAL - EL PARDO

Centro de Educación
Infantil y Primaria

**República del
Paraguay**

L10

SELECCIÓN PRESELECCIÓN DE LIBROS
(CÓDIGO 0004272)

DEL 14 DE MAYO AL 4 DE JUNIO


AYUNTAMIENTO DE MADRID

V PLÉNO

14 DE MAYO DE 2014

**SE
TE
FLERAS
YO**

ENTENDERAS
POR QUÉ DE
LA MEDITR
AL INSTITUTO

**NO SE CALLES
DENUNCIA
EL MUNDO ESCOLAR**



historias
para
descubrir
compartir



el Biblio

madrid solo 10 euros





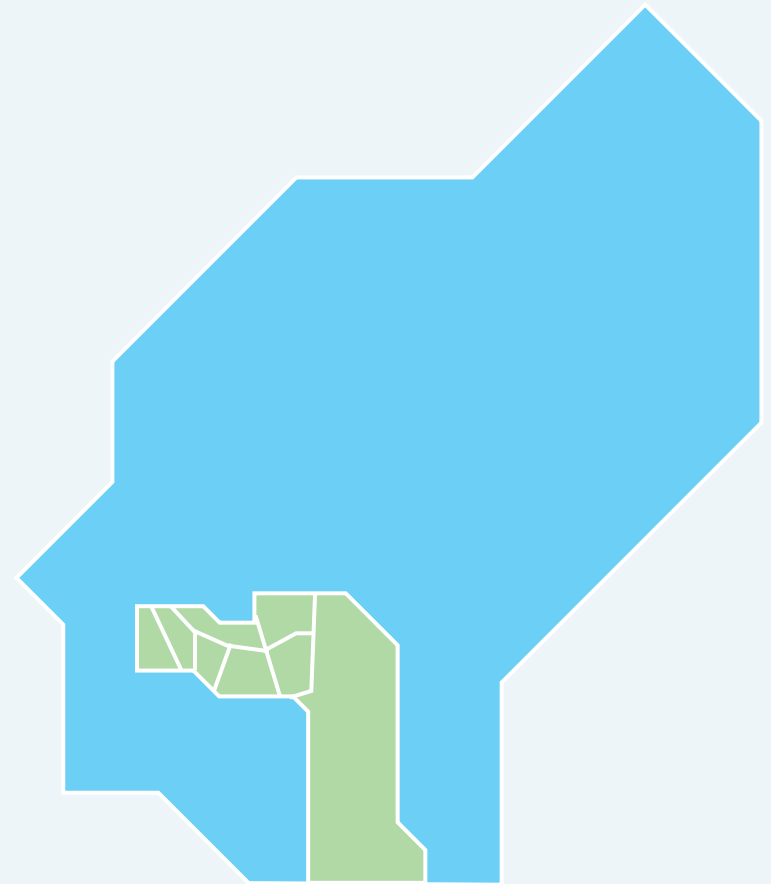
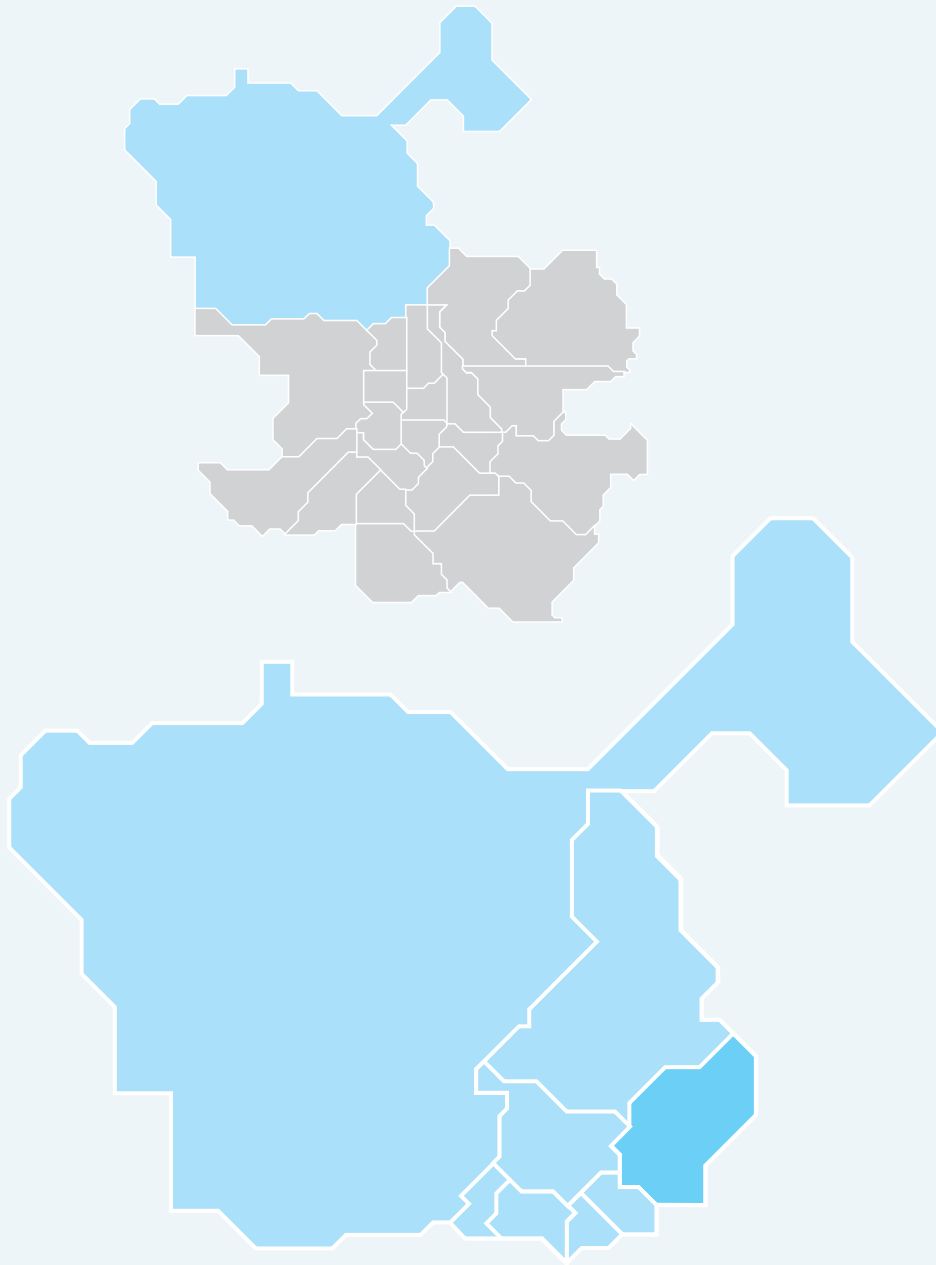
086
Valverde

PLAN DE BARRIO DE POBLADOS A Y B DE FUENCARRAL

Los Poblados A y B pertenecen al Distrito de Fuencarral–El Pardo. El elevado número de inmigrantes llegados a Madrid en la década de los 50 del siglo pasado y la proliferación de chabolas e infraviviendas en la zona llevan tanto al Instituto Nacional de la Vivienda como a la Comisaría de Ordenación Urbana de Madrid a desarrollar planes encaminados a mejorar las condiciones de habitabilidad. De ahí la construcción de los poblados A y B.

Para ello, en el Poblado A se utilizarán tipos de vivienda tanto unifamiliar como colectiva -en bloques o torres. En el Poblado B se construirán viviendas unifamiliares en hileras perpendiculares y adaptadas a la topografía del terreno que darán lugar a unos espacios públicos que, con el tiempo, han consolidado cierto valor dentro de un conjunto rematado por bloques de vivienda colectiva.

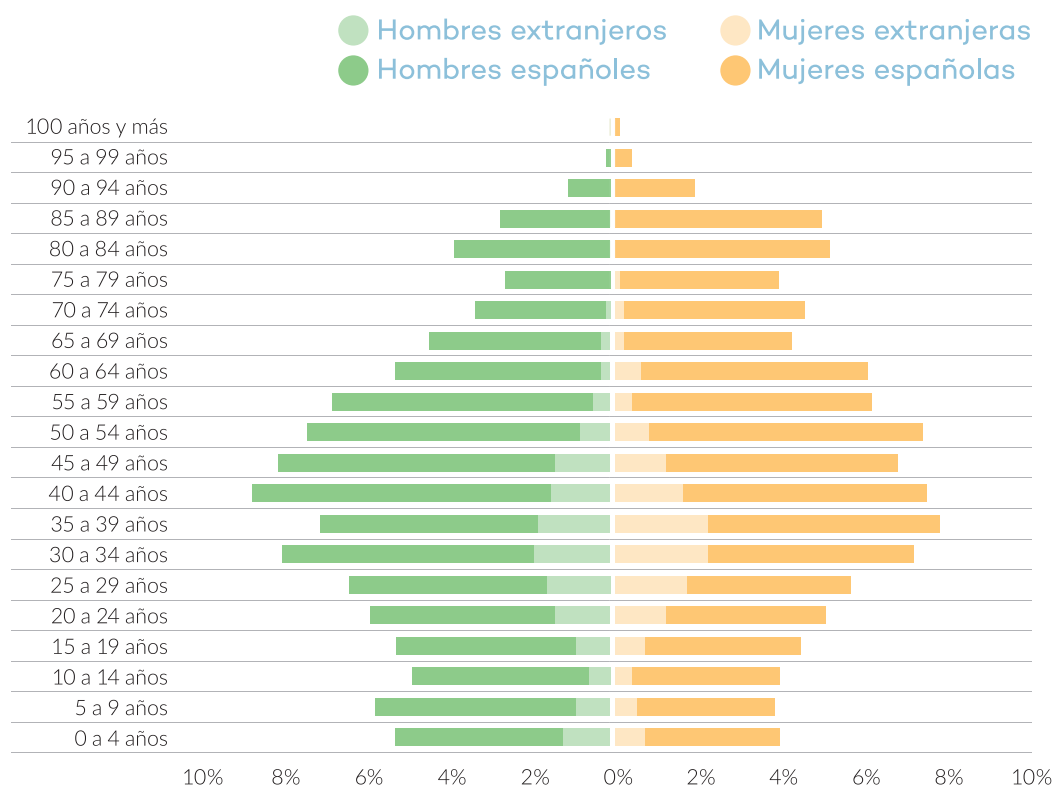
Profundamente renovado a través de un plan especial redactado por el IVIMA con objeto de mejorar el parque de viviendas y aumentar las dotaciones, se mantuvo la estructura urbana de los espacios libres del poblado original.



086
Valverde

En verde: Zona de actuación PIBA

Pirámide de población del PB Poblados A y B Enero 2018



Fuente: Estadística Municipal. Ayto. de Madrid. Elaboración propia.

POBLACIÓN

Los habitantes del barrio de Valverde en el que se desarrolla el Plan de Barrio de los Poblados A y B de Fuencarral eran, a 1 de enero de 2018, 61.941. El ámbito del Plan de Barrio incluye sin embargo, solo un 13,8% de la población total del barrio, esto es, 8.565 personas, de las que 3.895 son hombres (45,5%) y 4.670 mujeres (54,5%).

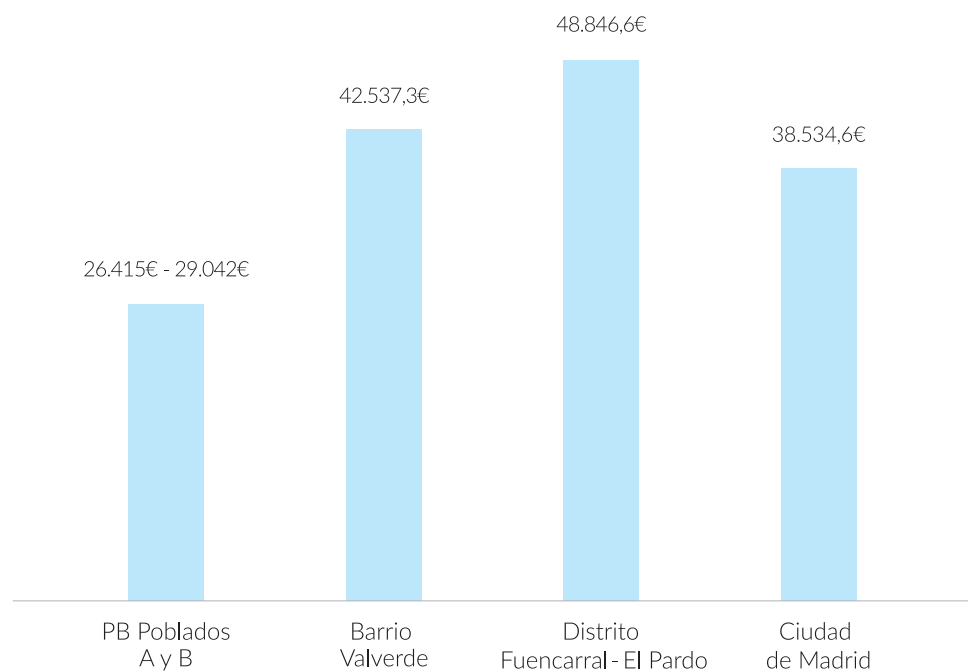
La proporción de jóvenes es ligeramente superior a la media de Madrid (29,5% de personas menores de 30 años frente al 28,9% de la ciudad), y son mayoría las personas con edades comprendidas entre los 30 y los 64 años (49,3%, un 50,9% en la ciudad). Cuenta con una población mayor de 65 años del 21,2%, algo superior a la del conjunto de

la ciudad (20,2%) y a la del Distrito (20,5%). Hay que destacar que la proporción de mujeres mayores de 65 años respecto al total de mujeres (24,9%) es bastante mayor que la de los hombres (17,5%) y especialmente en las edades más avanzadas, una diferencia en gran parte explicable por las distintas esperanzas de vida entre los hombres (79,3 años) y las mujeres (84,6 años).

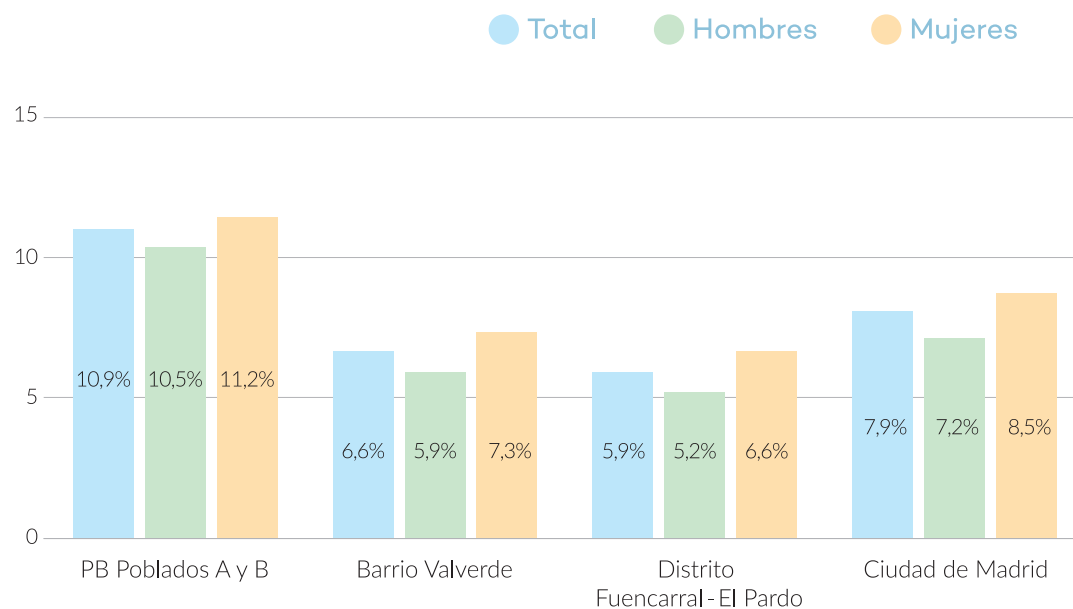
RENTA

La renta media de los hogares de Poblados A y B en 2015 se situaba en el tramo entre los 26.415 y 29.042 euros. La media de renta de estos hogares (26.677€) es un 45,4% inferior a la renta media anual del Distrito (48.846 €), y un 30,8% menor que la renta media de la ciudad (38.534 €).

Renta media anual de los hogares 2015 (Urban Audit)



Tasa absoluta de paro registrado Julio 2018



Fuente: Estadística Municipal. Ayto. de Madrid. Elaboración propia.

EMPLEO

La tasa absoluta de desempleo en los Poblados A y B es del 10,9%, por encima tanto de la media del Distrito de Fuencarral-El Pardo (5,9%) como de la ciudad de Madrid (7,9%). El desempleo afecta a hombres y mujeres casi por igual, aunque es algo superior en las mujeres (10,5% los hombres y 11,2% las mujeres). El de estas últimas también es notablemente superior al de las mujeres del Distrito (6,6%) y de la ciudad de Madrid (8,5%).






CMS FUENCARRAL

www.madridsalud.es

AYUNTAMIENTO DE MADRID

31 de mayo ¿Te apuntas?
 día mundial **sin** tabaco

www.madridsalud.es

Three men in grey uniforms are gathered near the entrance gate. One man is holding a white document and looking at it, while the other two men look on. They appear to be in a discussion or reviewing the document.



EDUCACIÓN PRIMARIA

EDUCACIÓN PRIMARIA

EDUCACIÓN PRIMARIA

EDUCACIÓN PRIMARIA

EDUCACIÓN PRIMARIA

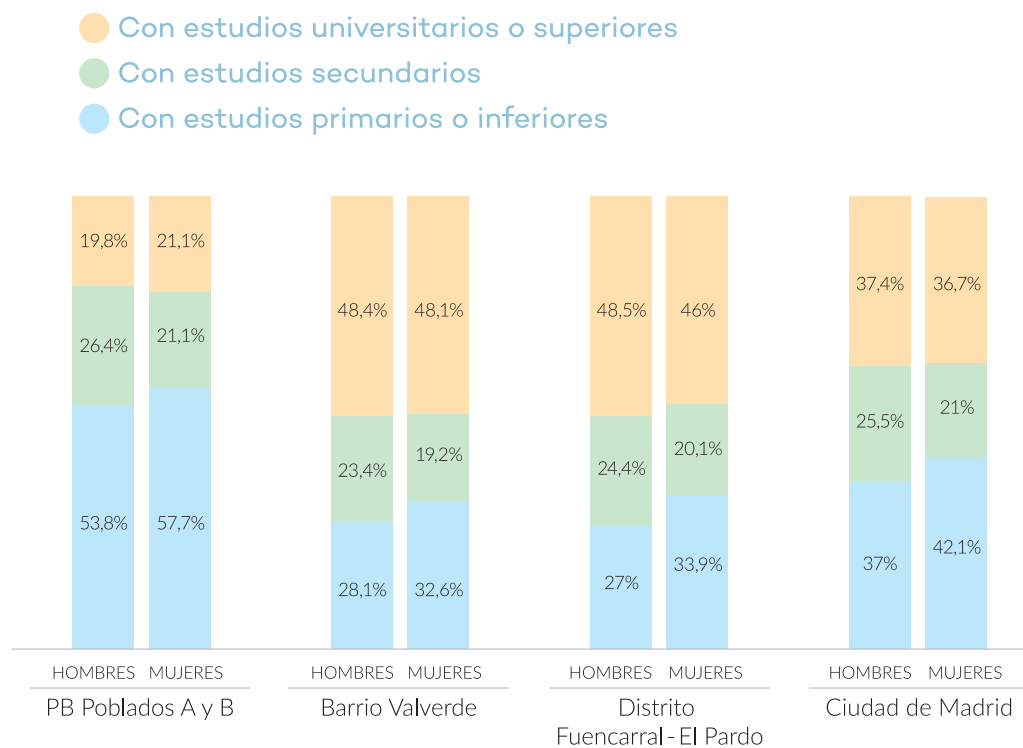
EDUCACIÓN PRIMARIA

EDUCACIÓN

Más de la mitad de las personas mayores de 25 años de los Poblados A y B (53,8% en el caso de los hombres y 57,7% en el de las mujeres) solo han alcanzado los niveles de enseñanza obligatoria o no disponen de estudios. Las mujeres llegan a completar niveles superiores o universitarios en un 21,1% mientras que los hombres solo lo consiguen en un 19,8%. Estas proporciones son muy inferiores a las alcanzadas en el conjunto del Distrito, donde las mujeres con este tipo de estudios representan el 46% y los hombres el 48,5%, unas tasas comparativamente bastante altas para la media de Madrid. En la ciudad, el porcentaje de personas con este nivel de estudio es del 37,4% en el caso de los hombres y 36,7% en el de las mujeres.

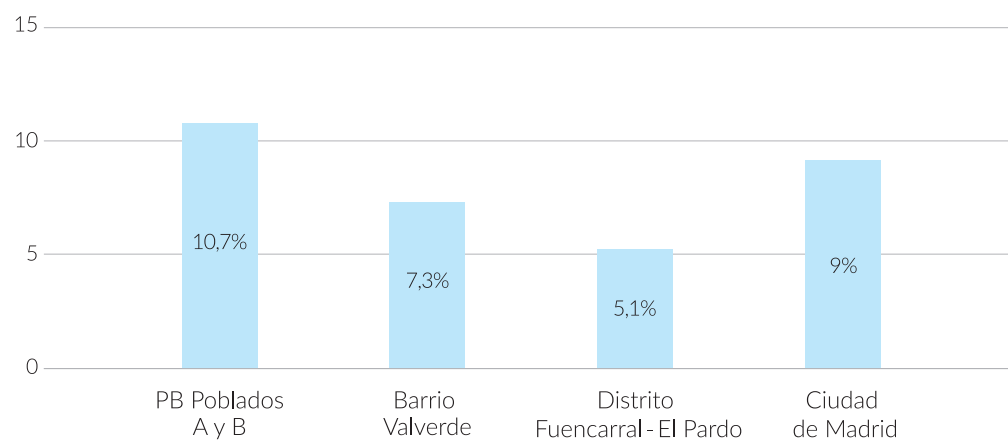
Nivel de estudios de la población de 25 y más años según sexo

Enero 2018



Fuente: Estadística Municipal. Ayto. de Madrid. Elaboración propia.

Proporción de personas inmigrantes extranjeras Enero 2018



Fuente: Estadística Municipal. Ayto. de Madrid. Elaboración propia.

POBLACIÓN EXTRANJERA

La proporción de personas inmigrantes en los Poblados A y B de Fuencarral es de un 10,7%, superior en 5,6 puntos a la del Distrito (5,1%), y en 1,7 puntos a la de la ciudad (9,0%). Entre las nacionalidades de estas personas predominan la rumana (un 13,4%) y marroquí (12,4%), principalmente, seguidas de las personas procedentes de Honduras (8,0).

PLAN DE BARRIO POBLADOS A Y B DE FUENCARRAL • 2015-2018*

Actuaciones sociales y dotacionales (170.000 €). Número total de participantes: 3.885.



Plan de Empleo.

Participantes:

Dinamización Laboral (267)

Contactar con personas desempleadas del barrio y dirigirles a los recursos municipales.

2015: 84, 2016: 95

2017: 88

Formación (11)

2015: 5 2016: 3 2017: 3

Orientación e Intermediación Laboral (264)

2015: 79 2016: 95

2017: 90



Talleres de técnicas de estudio

y resolución de conflictos para alumnado de 4º a 6º Primaria de los CEIP José Bergamín, Vasco Núñez de Balboa y República de Paraguay.

Participantes:

2015: 50

2016: 323

Total: 373



Talleres de habilidades sociales y resolución de conflictos:

disciplina, respeto al profesorado, acoso escolar y motivación del alumnado de 3º a 6º de Primaria y 1º y 2º de Secundaria de los CEIP José Bergamín y Vasco Núñez de Balboa y CC San José de Begoña.

Participantes:

2015: 35

2016: 153

2017: 334

Total: 522



Encuentro intergeneracional

para escolares del CEIP República del Paraguay en el CMM Islas Jarvi.

Participantes:

2017: 20

Total: 20



Servicio de educación social distrital

con atención preferente a adolescentes y jóvenes por educadores de calle en el barrio.

Participantes:

2015: 20

2017: 74

Total: 94



Centro de Día

para menores de 3 a 12 años con actividades educativas, creativas, culturales y de habilidades sociales, dirigido a favorecer la conciliación familiar y laboral.

Participantes:

2015: 45

2016: 43

Total: 88

*Plan de Barrio 2015-2018 vigente

PLAN DE BARRIO POBLADOS A Y B DE FUENCARRAL • 2015-2018*

Actuaciones sociales y dotacionales (170.000 €). Número total de participantes: 3.885.



Centro abierto en inglés

para facilitar la conciliación familiar y laboral, para menores de 3 a 12 años en el CEIP José Bergamín.

Participantes:

2015: 221

2016: 230

Total: 451



Programa de arte-terapia:

gestión de emociones, habilidades sociales, resolución de conflictos e interculturalidad.

Participantes:

2015: 15

2016: 32

2017: 40

Total: 72



Talleres de percusión afrobrasileña

para promover la participación de la juventud.

Participantes:

2016: 26

2017: 30

Total: 56



Campamentos urbanos de verano

Participantes:

2015: 20

Total: 20



Actividades extraescolares

Participantes:

2015: 20

Total: 20



Talleres de habilidades básicas en el hogar "Aprender a hacer":

electricidad, fontanería, carpintería y cerrajería.

Participantes:

2015: 20

2016: 40

2017: 40

Total: 100

*Plan de Barrio 2015-2018 vigente

PLAN DE BARRIO POBLADOS A Y B DE FUENCARRAL • 2015-2018*

Actuaciones sociales y dotacionales (170.000 €). Número total de participantes: 3.885.



Talleres socio-laborales:
de empleo e informática en el Centro de Servicios Sociales Badalona.
Participantes:
2016: 384
2017: 291
Total: 675



Escuela de madres y padres
en los CEIP José Bergamín, Vasco Núñez de Balboa y República de Paraguay.
Participantes:
2015: 31
Total: 31



Taller de educación:
conocimientos y herramientas para la educación dirigidos a madres y padres.
Participantes:
2015: 50
Total: 50



Escuela de familias:
metodología participativa y dinámica dirigida a madres y padres con hijas e hijos de 6 a 12 años.
Participantes:
2017: 19
Total: 19



Talleres y charlas para mayores:
salud, alimentación, cuidado personal y ejercicio en el Centro Fray Luis de León y en los CM de Mayores Justo Sierra y Vaguada.
Participantes:
2016: 20
2017: 70
Total: 90



Atención Psicológica a mayores
en el día mundial de toma de conciencia sobre el abuso y el maltrato en la vejez en CM Mayores Islas Jarvi.
Participantes:
2016: 14
2017: 25
Total: 39

PLAN DE BARRIO POBLADOS A Y B DE FUENCARRAL • 2015-2018*

Actuaciones sociales y dotacionales (170.000 €). Número total de participantes: 3.885.



Talleres de memoria para mayores

en CM Mayores Islas Jarvi.

Participantes:

2015: 13

2016: 14

Total: 27



Tertulias vecinales para mayores

para fortalecimiento de la autoestima y las relaciones sociales.

Participantes:

2015: 15

2016: 14

2017: 15

Total: 44



Dinamización cultural al aire libre:

animación musical, teatro infantil, degustaciones y arte-terapia.

Participantes:

2017: 200

Total: 200



Proyecto “Valgo y aporto: cómo convivir con la crisis”:

actitudes positivas a través del coaching terapéutico para personas paradas de larga duración y mayores de 45 años.

Participantes:

2016: 14

Total: 14



Sensibilización contra la violencia de género y sobre igualdad con motivo de los días 25 de noviembre y 8 de marzo:

puntos informativos, proyecciones, debates y Jornada Stop Machismo en el IES Dámaso Alonso, CEPA Fuencarral y Centro Juvenil Hontalbilla.

Asesoramiento técnico a profesionales, entidades y recursos del barrio en el IES Dámaso Alonso y en A.V. La Unión.

Participantes:

2015: 243

2016: 95

Total: 338

*Plan de Barrio 2015-2018 vigente



CALLE DE MACARELLA

CENTRO DE BUCLES
Jolas Jorvi

PLAN DE BARRIO POBLADOS A Y B DE FUENCARRAL • 2018*

Actuaciones sociales y dotacionales (90.000 €).



Atención a la exclusión a través de la adquisición de habilidades socio-laborales.

Participantes: 80



Programa de Arte-Terapia.

Participantes: 40



Programa de fomento de las relaciones de convivencia

a través de talleres de formación, sensibilización y desarrollo de habilidades básicas en el hogar para personas adultas.

Participantes: 20



Intervención integral con familias

Estado: Aplazada



Programa de dinamización cultural en espacios al aire libre

Participantes: 1.000

PLAN DE BARRIO POBLADOS A Y B DE FUENCARRAL • 2018*

Actuaciones de mejora urbana (111.890 €).



Adecuación en viales y espacios peatonales en la calle Villacastín.



Accesibilidad de espacios peatonales y renaturalización en las calles Manresa, Sabadell, Villacastín, Badalona y Mataró con rebajes de aceras, rampas, barandillas y escaleras.





086
Valverde

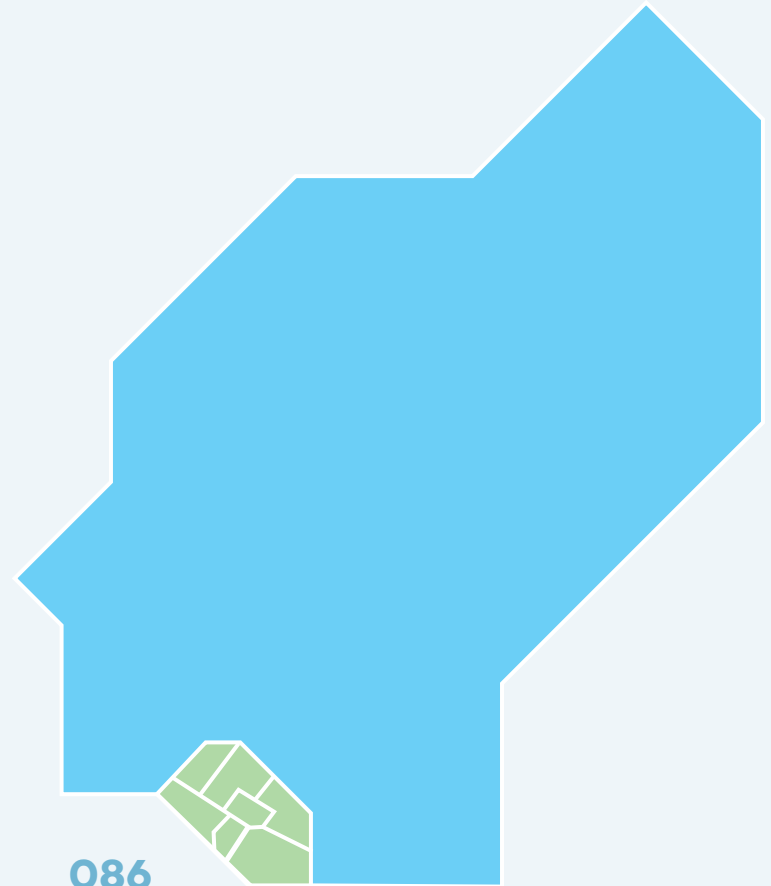
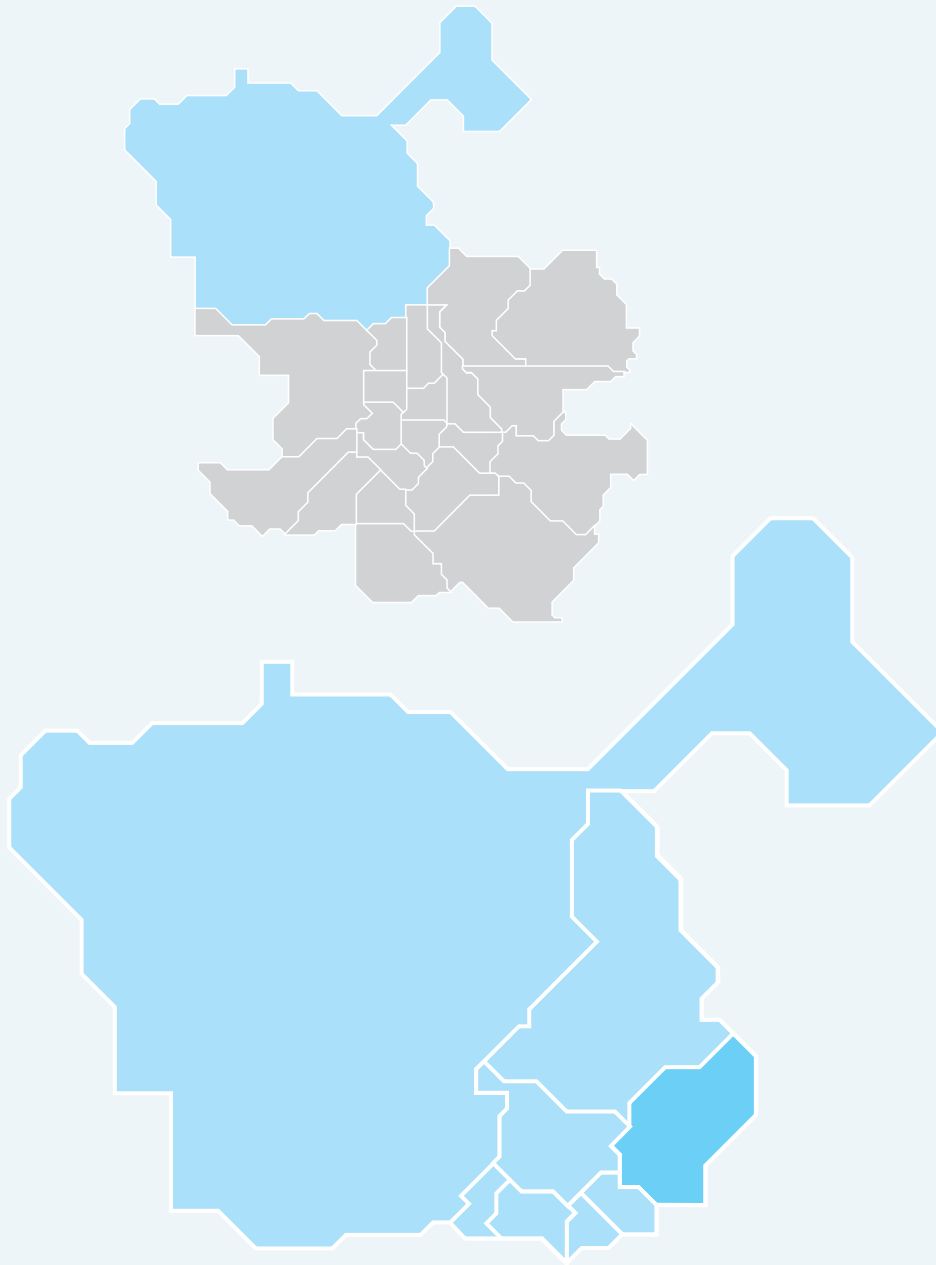
PLAN INTEGRAL DE BARRIO DE VIRGEN DE BEGOÑA

El Poblado de Absorción Virgen de Begoña se diseñó entre 1957 y 1959 por el Instituto Nacional de la Vivienda dentro de las operaciones de realojo de Madrid. Se construyó entre 1959 y 1967 por la Organización de Poblados Dirigidos.

Arquitectónicamente ha sido definido, bastante críticamente, como un apretado ejercicio de actuación residencial periférica, con un emplazamiento difícil, aislado y encajado entre el Nudo Norte en la prolongación del paseo de la Castellana, la avenida de Colmenar, la línea ferroviaria, el Hospital Ramón y Cajal y espacios industriales. Si en la actualidad este núcleo residencial resulta aislado, cuando fue construido este aislamiento resultó aún más severo.

Se edificó a base de bloques en “H” de cinco plantas. También se construyeron algunos bloques de nueve plantas con pequeños espacios interbloques que dieron lugar a un paisaje denso unificado por el ladrillo rojo de las fachadas. El parque de Begoña es el espacio existente que ofrece mayor amplitud.

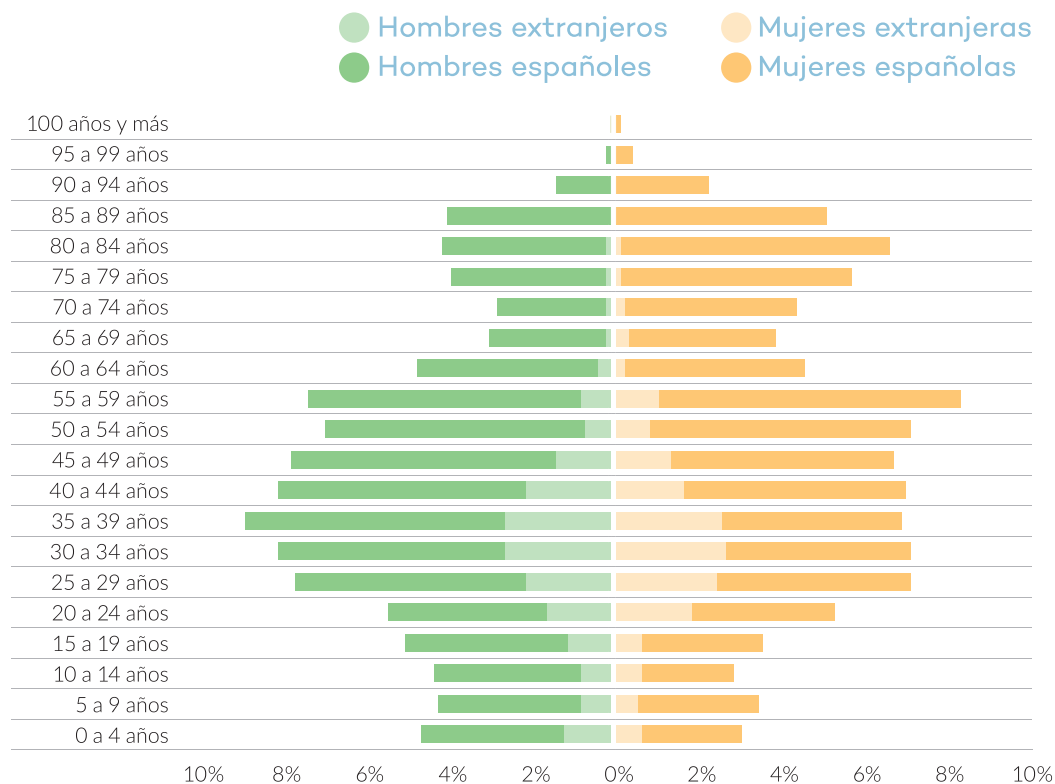
La calidad de los materiales con los que se construyó el barrio fue bastante modesta, con densidades elevadas (112 viviendas por hectárea) y con mínimos patios interiores dentro de los bloques. En cierta medida, este barrio resume las pobres soluciones dadas por los organismos públicos de promoción de vivienda de los años 50 y 60 del pasado siglo para afrontar la oleada inmigratoria que acogió Madrid en esos años.



086
Valverde

En verde: Zona de actuación PIBA

Pirámide de población del PIBA Virgen de Begoña Enero 2018



Fuente: Estadística Municipal. Ayto. de Madrid. Elaboración propia.

POBLACIÓN

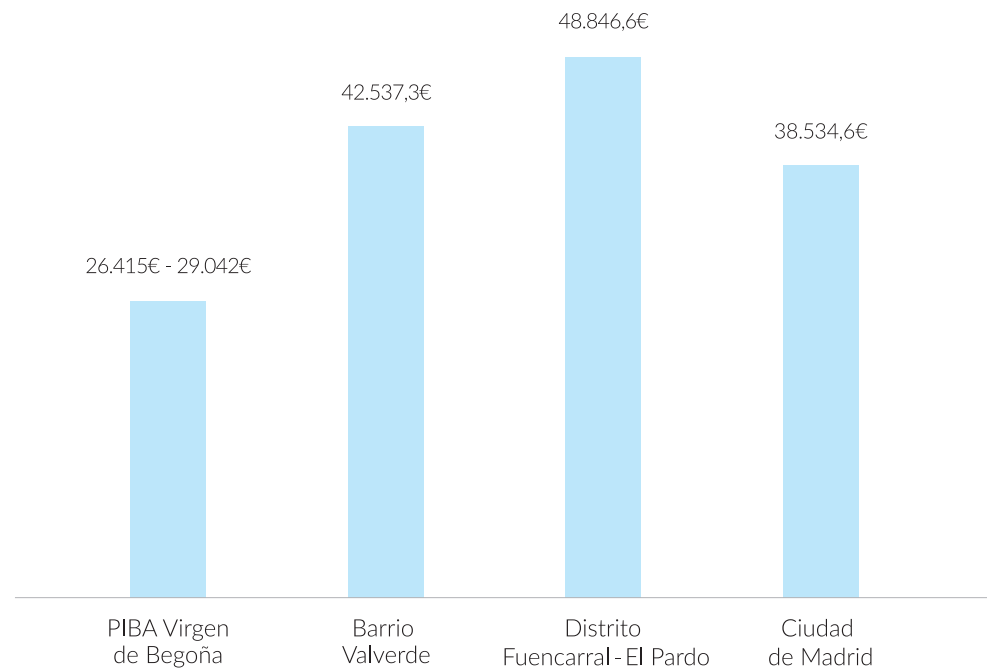
El ámbito territorial en el que se desarrolla el PIBA de Barrio de Virgen de Begoña incluía, a 1 de enero de 2018, una población de 6.805 personas, de las que 3.025 son hombres (44,5%) y 3.780 mujeres (55,5%), que suponen un 11,0% de la población total del barrio de Valverde que tiene 61.941 habitantes.

Predomina la población de edades comprendidas entre los 30 y los 64 años (48,9%) aunque es inferior a la media de la ciudad (50,9%). Su proporción de jóvenes (27,4%) es menor que la media de Madrid (28,9%) que el Distrito (30,7%). Cuenta, por el contrario, con una proporción bastante importante de personas mayores de 65 años (23,4%) superior a la del conjunto de la ciudad (20,2%) y Distrito (20,5%) y muy desequilibrada entre mujeres de ese rango de edad respecto del total de mujeres (27,9%) y hombres (18,8%) debido en gran parte a la diferencia de esperanza de vida entre los hombres (79,3 años) y las mujeres (84,6 años).

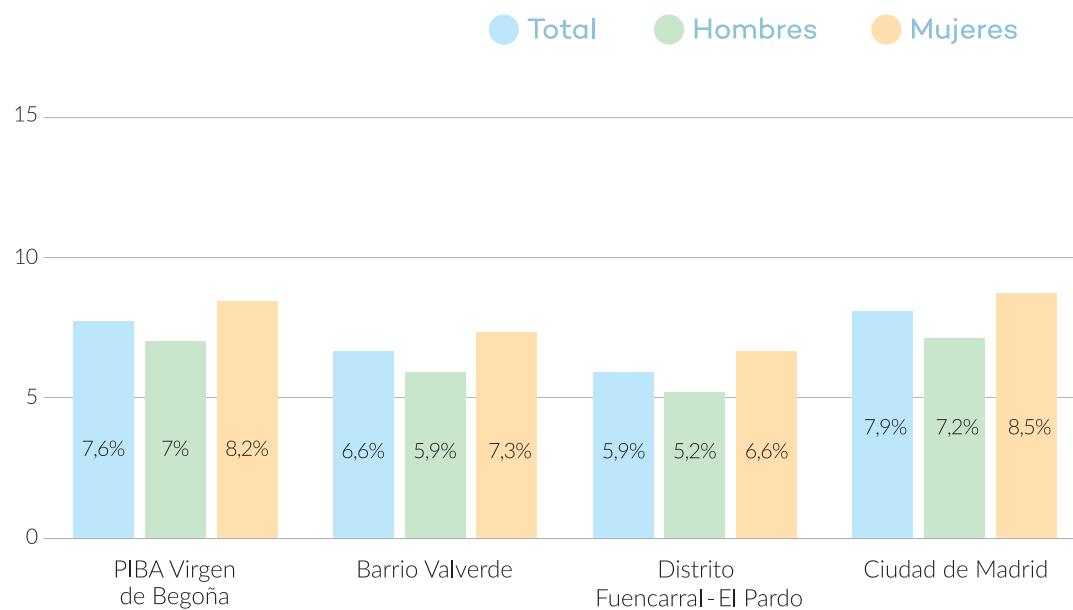
RENTA

La renta media de las familias de Virgen de Begoña se situaba, en 2015, en un tramo entre 26.415 y 29.042 euros. La media de renta (26.631 €) está un 45,5% por debajo de la media del Distrito (48.846 €), y un 30,9% menor que la media de la ciudad de Madrid (38.534,6 €).

Renta media anual de los hogares 2015 (Urban Audit)



Tasa absoluta de paro registrado Julio 2018



Fuente: Estadística Municipal. Ayto. de Madrid. Elaboración propia.

EMPLEO

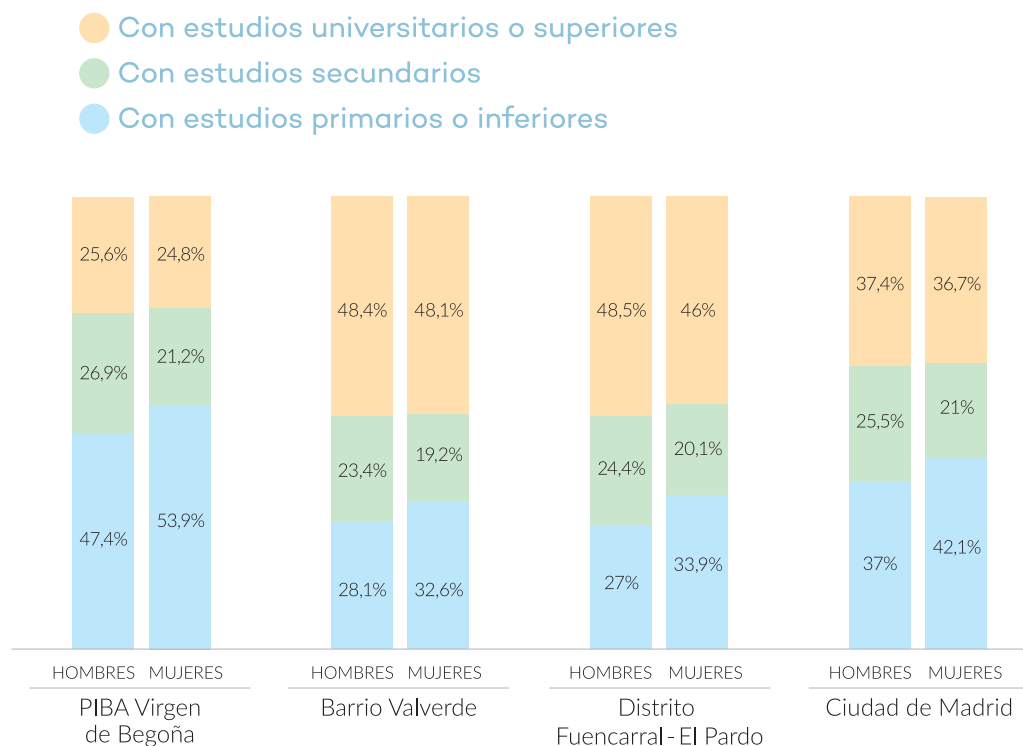
La tasa absoluta de desempleo en Virgen de Begoña es del 7,6%, claramente por encima de la media del Distrito (5,9%) aunque similar a la ciudad de Madrid (7,9%). El desempleo afecta más a las mujeres (8,2%) que a los hombres (7%). El desempleo de las mujeres de Virgen de Begoña también es más alto que el de las mujeres del Distrito (6,6%) y ligeramente inferior al del conjunto de las mujeres de la ciudad de Madrid (8,5%).

EDUCACIÓN

Aproximadamente la mitad de la población mayor de 25 años de Virgen de Begoña solo ha alcanzado niveles obligatorios de enseñanza o no dispone de estudios (47,4% en el caso de los hombres y 53,9% en el de las mujeres). Las mujeres (24,8%) y los hombres (25,6%) están bastante igualados a la hora de completar estudios superiores o universitarios. En todo caso, estas proporciones son muy inferiores a las alcanzadas en el conjunto del Distrito, donde tanto mujeres como hombres con este nivel de estudios dobla la proporción de las personas con este nivel de estudios en el Barrio de Begoña (48,5% los hombres y 46% las mujeres).

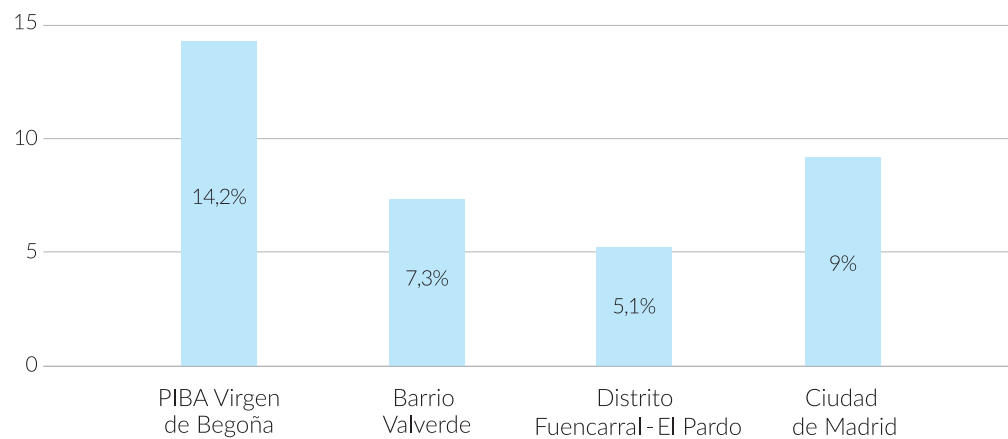
Nivel de estudios de la población de 25 y más años según sexo

Enero 2018



Fuente: Estadística Municipal. Ayto. de Madrid. Elaboración propia.

Proporción de personas inmigrantes extranjeras Enero 2018



Fuente: Estadística Municipal. Ayto. de Madrid. Elaboración propia.

POBLACIÓN EXTRANJERA

La proporción de personas inmigrantes es del 14,2%, superior al Distrito en casi 10 puntos (5,1%), y en 5,2 a la ciudad (9%). Entre las nacionalidades extranjeras predominan las personas de nacionalidad ecuatoriana (un 9,9%), seguidas por la paraguaya (7,5%), la rumana (7,4%), la hondureña (7,2%) y la peruana (7,1%).

Actuaciones sociales y dotacionales (630.000 €). Número total de participantes: 5.707.



Plan de Empleo.

Participantes:

Formación (3)

2015: 2

2016: 1



Programa Quedamos después de clase:

apoyo escolar, informática, talleres de habilidades sociales y juegos dirigidos para niñas y niños entre 3 y 12 años en el Centro de Día de la calle Hospitalet de Llobregat, nº 2.

Participantes:

2015: 45

2016: 43

Total: 88



Programa “Después del cole”:

apoyo escolar, técnicas de estudio, teatro en Inglés, talleres creativos y lúdicos en Centro Cultural San José de Begoña.

Participantes:

2015: 30

2016: 30

Total: 60



Agenda cultural y animación para menores y jóvenes del barrio:

cuentacuentos, teatro, títeres, gymkana y batucada en Parque de Begoña.

Participantes:

2015: 1.000

2016: 100

Total: 1.100



Campamentos urbanos en verano

con talleres creativos, juegos, actividades deportivas, excursión y salidas a piscina.

Participantes:

2015: 40

Total: 40

PLAN DE BARRIO Y PLAN INTEGRAL DE BARRIO VIRGEN DE BEGOÑA • 2015-2017

Actuaciones sociales y dotacionales (630.000 €). Número total de participantes: 5.707.



Talleres, juegos, gymkanas y campamento de verano

para menores entre 6 y 12 años en la Asociación Vecinal Virgen de Begoña.

Participantes:

2015: 20

2016: 20

2017: 20

Total: 60



Ludoteca de verano con actividades de ocio y educativas de 6 a 12 años.

Participantes:

2016: 21

Total: 21



Apoyo escolar para alumnado de 3º a 6º de Primaria del Colegio San José de Begoña.

Participantes:

2015: 36

Total: 36



Banco de Tiempo: intercambio de servicios, conocimientos y cuidados desde el Centro de Apoyo a la Familia.

Participantes:

2015: 81

2016: 109

Total: 190



Talleres y prácticas medioambientales: fomento del cuidado de elementos vegetales en espacios verdes del barrio. Actividades en el Huerto Urbano de la c/ San Dacio.

Participantes:

2015: 300

2016: 1.560

2017: 690

Total: 2.550

PLAN DE BARRIO Y PLAN INTEGRAL DE BARRIO VIRGEN DE BEGOÑA • 2015-2017

Actuaciones sociales y dotacionales (630.000 €). Número total de participantes: 5.707.



Cine de verano

en las pistas deportivas de San Modesto.

Participantes:

2015: 1.250

Total: 1.250



Sensibilización contra la violencia de género y sobre igualdad con motivo de los días 25 de noviembre y 8 de marzo:

talleres y certamen de redacción en el Colegio San José de Begoña.

Participantes:

2015: 96

Total: 96



Ocio deportivo:

zumba y pilates en las pistas deportivas del Parque San Modesto y en el CSC Valle Inclán para jóvenes a partir de 16 años.

Participantes:

2015: 60

2016: 33

Total: 93



Ludoteca estival

con juegos, piscina, talleres y deportes para menores entre 6 y 12 años en los CDM Santa Ana y Vicente del Bosque.

Participantes:

2015: 40

2016: 40

2017: 40

Total: 120

PLAN INTEGRAL DE BARRIO VIRGEN DE BEGOÑA • 2018

Actuaciones sociales y dotacionales (200.000 €).



Actividades extraescolares curso 2018-2019

en el Colegio San José de Begoña.

Participantes: 30



Adecuación del espacio e instalación de módulos prefabricados

para implantación de un punto vecinal.

Estado: En estudio



Ludoteca estival del C.D.M. Vicente del Bosque.

Participantes: 40



Cine de verano en la IDB Virgen de Begoña.

Participantes: 573



Rehabilitación y mejora

del Parque de Begoña.

Estado: En ejecución. Fin obras previsto marzo 2019



Campaña de sensibilización y educación

en la utilización del espacio público.

Participantes: 450



Reforma de la IDB

del Parque de Begoña.

Estado: Finalizada

PLAN INTEGRAL DE BARRIO VIRGEN DE BEGOÑA • 2018

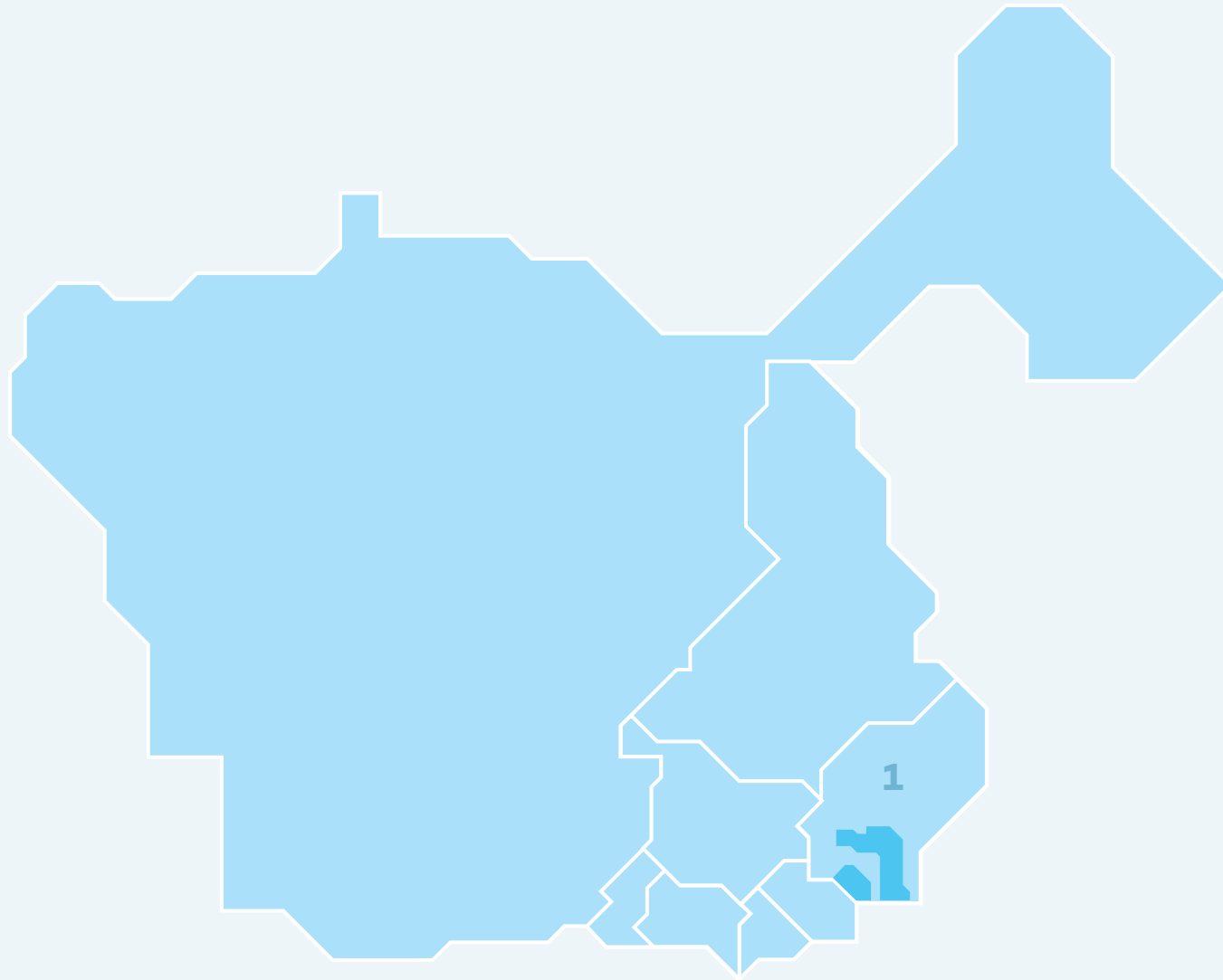
Actuaciones de mejora urbana (477.361 €).



Adecuación de viales y espacios peatonales

en el entorno de la
calles Angel Múgica,
Isidro Fernandez, San
Dacio y Marcos de
Orueta.





1 - Valverde

Actuaciones sociales y dotacionales

1.090.000 €

Actuaciones de mejora urbana

589.251 €

TOTAL DISTRITO FUENCARRAL-EL
PARDO

1.679.251 €

ASOCIACIONES PARTICIPANTES EN EL PLAN INTEGRAL DE DISTRITO DE FUENCARRAL-EL PARDO

Plan de Barrio Poblados A y B de Fuencarral:

A.V. La Unión de Fuencarral

Plan Integral de Barrio Virgen de Begoña

A.V. Virgen De Begoña



MADRID

distrito
fuencarral-el pardo



MADRID

coordinación
territorial y
cooperación
público-social

