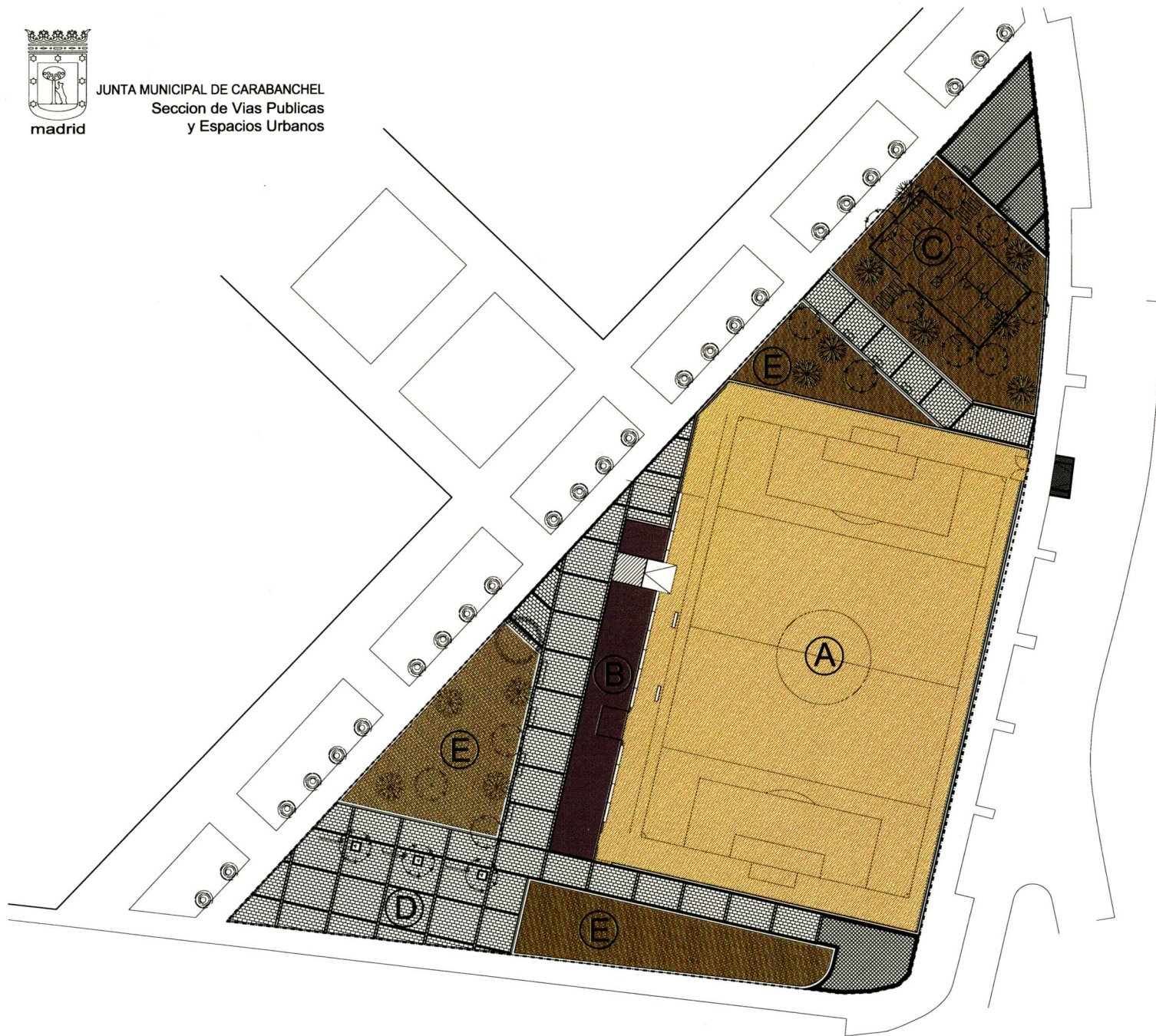




JUNTA MUNICIPAL DE CARABANCHEL
Sección de Vías Públicas
y Espacios Urbanos



- Ⓐ Campo de Fútbol 7
- Ⓑ Vestuarios
- Ⓒ Zona de Juegos Infantiles
- Ⓓ Zona Estancial
- Ⓔ Zonas Ajardinadas

Plan General de Ordenación Urbana

1997

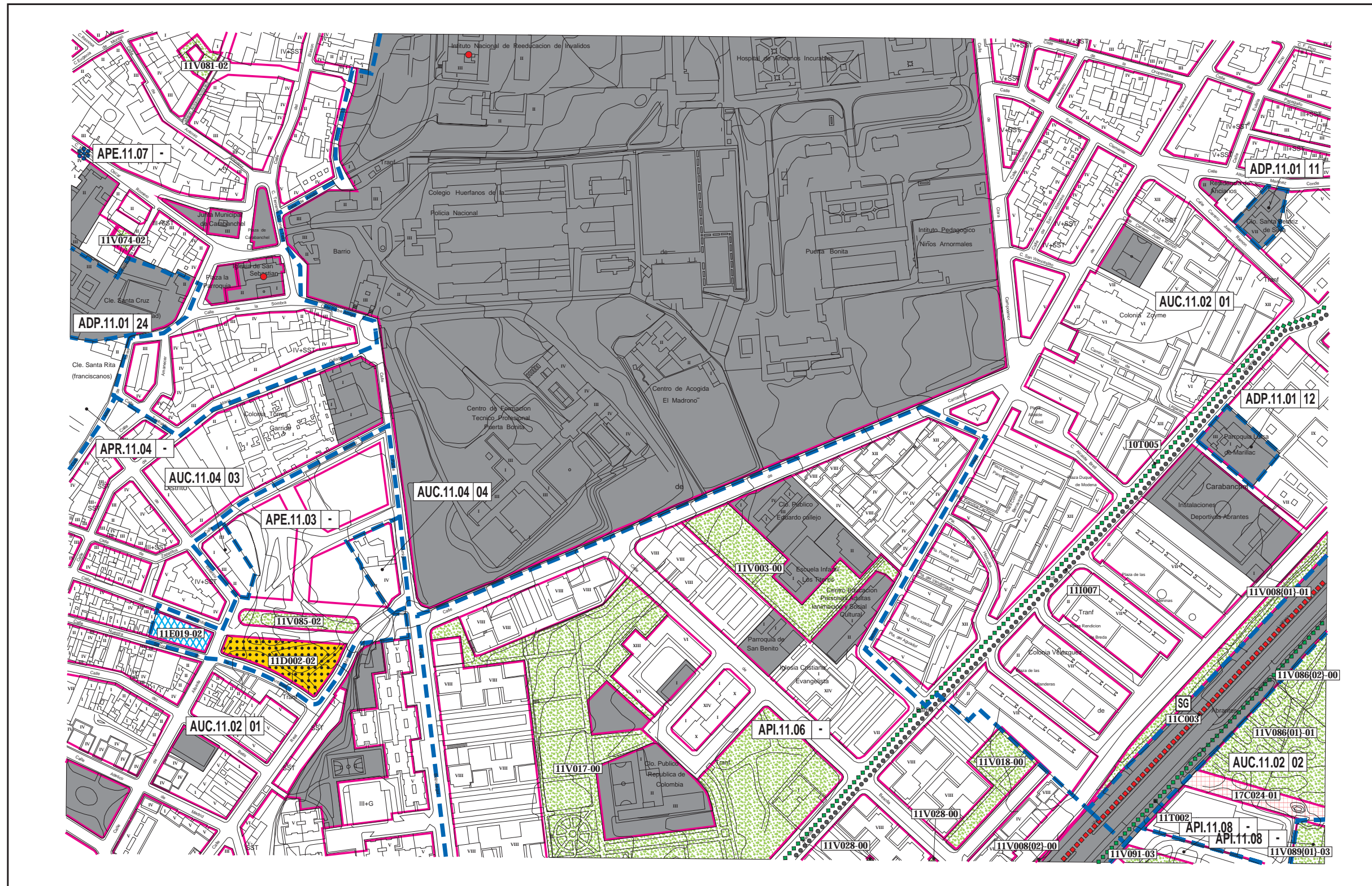
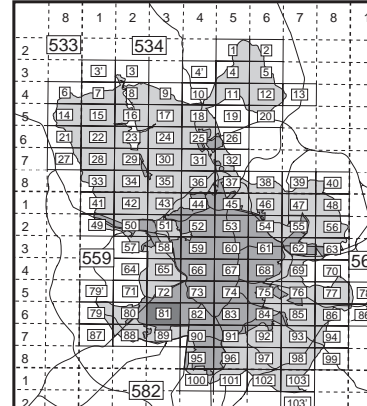
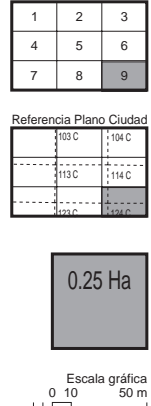


Gráfico de distribución de hojas 1:5000 del Término Municipal



División hojas 1:2000



Alineaciones	
	Alineación oficial y en volumetría específica

Áreas de reparto	
	Límite del área de reparto

Tipo de Área de reparto	
	Porción Sector
	Porción Sector

Áreas de reparto	
	Suelo Urbano
	Suelo urbano común
	Planeamiento incorporado
	Planeamiento específico
	Gestión en documentación específica
	Planeamiento remitido
	Dotaciones privadas
	Independiente por protección
	Suelo Urbanizable
	Incorporado
	Programado. Primer cuatrienio
	Programado. Segundo cuatrienio
	Programado. Tercer cuatrienio

Acciones sobre dotaciones	
	Dotación existente
	Zonas verdes
	Deportivo
	Equipamiento
	Servicio público
	Administración pública
	Servicios infraestructurales
	Servicios de transporte
	Vía pública
	No ocupan suelo
	Servicios infraestructurales
	Servicios de transporte
	Acción de mejora sobre vía pública
	Acción puntual

Sistema general		Sector		Modos de obtención de suelo	
	Sistema general		Sector		Suelo obtenido
	Distrito		Modo de obtención de suelo		Transferencia de aprovechamientos urbanísticos
	Número de orden		Porción		Unidad de ejecución
	V Zonas verdes		D Deportivo		Gestión incorporada
	E Equipamiento		I Servicios infraestructurales		Actuación aislada en suelo urbano
	S Servicio público		T Servicios de transporte		SG incluido en suelo urbano con gestión incorporada
	A Administración pública		C Vía pública		SG incluido en suelo urbanizable incorporado
	07 SG adscrito a, o incluido en UZP.1				SG adscrito a, o incluido en UZP.2
	09 SG adscrito a, o incluido en UZP.3				SG incluido en suelo urbanizable no programado
	11 En suelo no urbanizable				Otros

Gestión

559/3-6/9

G-81/9

Plan General de Ordenación Urbana

1997

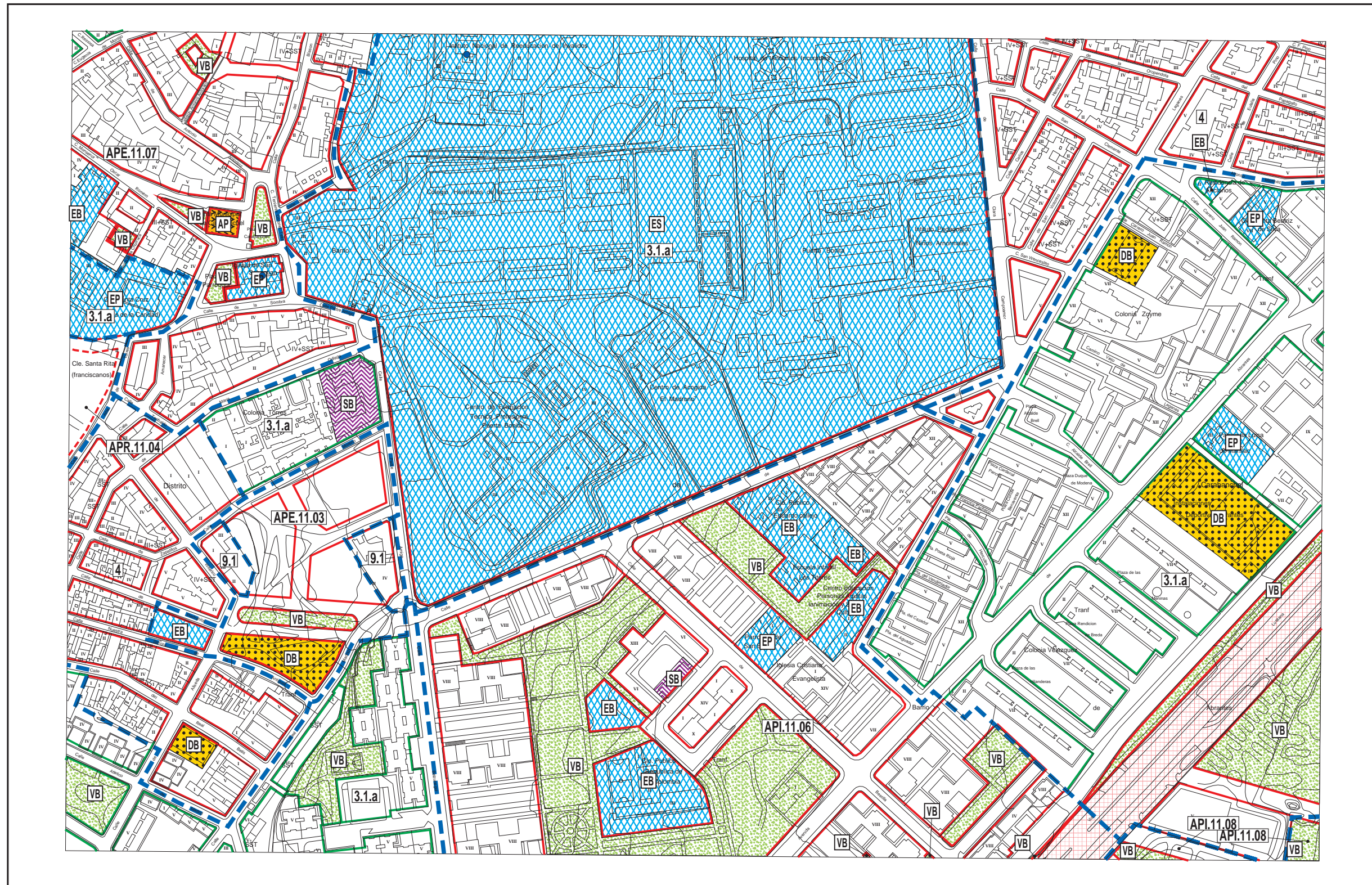
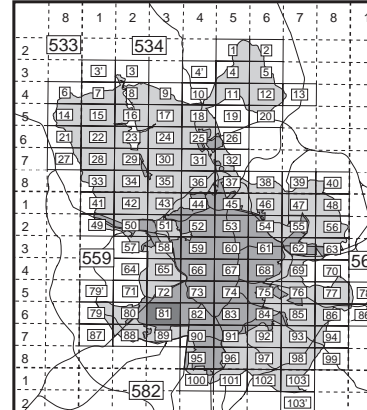
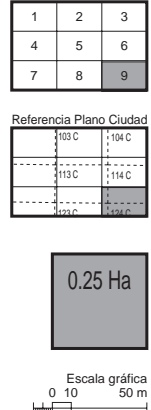


Gráfico de distribución de hojas 1:5000 del Término Municipal



División hojas 1:2000



Alineaciones	
	Alineación oficial
	Alineación en volumetría específica

Ámbitos de ordenación	
	Límite del ámbito
	Norma zonal
	Grado
	Nivel
	Ordenación
	Distrito
	Número de orden
	Ordenación
	Cuatrienio
	Número de orden
	Ordenación
	Nivel de protección

Ámbitos de ordenación	
AOE.00.01	Ordenación especial
Suelo urbano	
7.2.a	Norma zonal
●	Norma zonal 1.5
API.14.07	Planeamiento incorporado
APE.05.14	Planeamiento específico
APR.21.05	Planeamiento remitido
Suelo urbanizable	
UZ1.0.09	Incorporado
UZP.1.02	Programado
UNP.4.03	No programado
Suelo no urbanizable	
NUC	Común
NUP.2	Protegido

Dotaciones	
	Zonas verdes
	Básica
	Singular
	Deportivo
	Básico
	Singular
	Privado
Equipamiento	
	Básico
	Singular
	Privado
Servicio público	
	Básico
	Singular
	Administración pública
	Servicios infraestructurales
	Servicios de transporte
	Transporte ferroviario
	Transporte aéreo
	Intercambiadores
	Logística del transporte
	Vía pública principal
	Reserva viaria y ferroviaria
	Vía pública secundaria
	Trazado indicativo (APR)

Ordenación

559/3-6/9

O-81/9