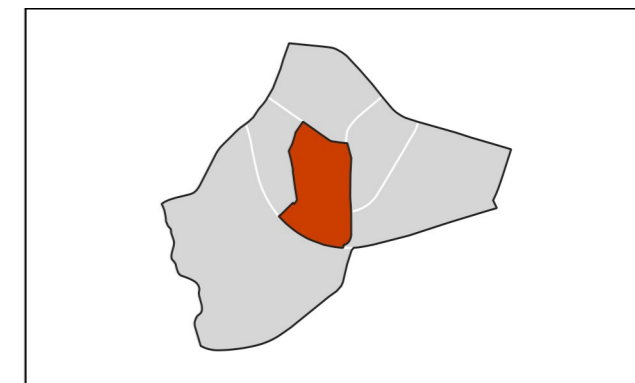




### 13 Puente de Vallecas

Ag\_MAD\_Madrid\_C\_Ld\_13\_3  
8\_1R\_13\_3



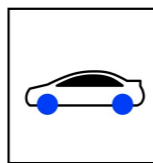
Población Expuesta		
L <sub>d</sub>		
Barrio	Rango de Exposición dBA	Nº Personas (centenas)
13.3 Palomeras Bajas	< 55	270
	55 - 60	102
	60 - 65	27
	65 - 70	1
	70 - 75	0
	> 75	0



**L<sub>d</sub>**

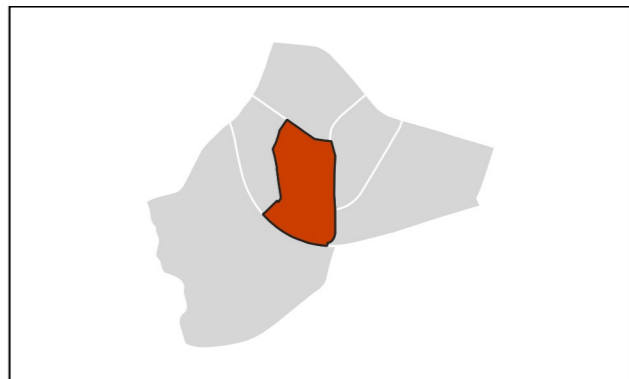
- < 50 dB(A)
- 50-55 dB(A)
- 55-60 dB(A)
- 60-65 dB(A)
- 65-70 dB(A)
- 70-75 dB(A)
- > 75 dB(A)

- Edificio
- Parcela
- Barrera acústica
- Límite administrativo

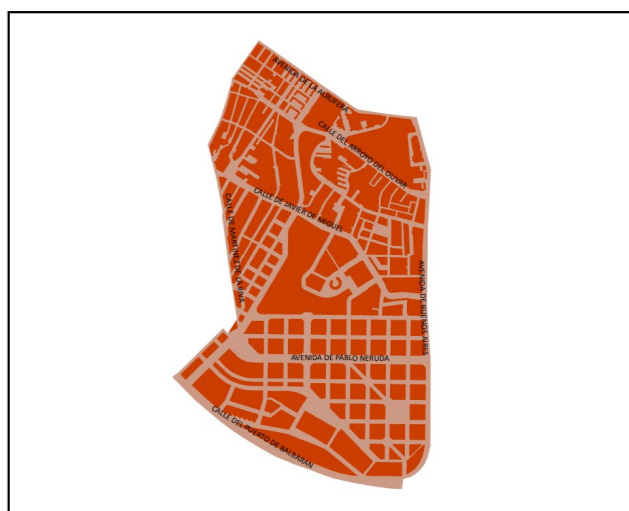


### 13 Puente de Vallecas

Ag\_MAD\_Madrid\_C\_Le\_13\_3  
8\_2R\_13\_3



Población Expuesta		
$L_e$		
Barrio	Rango de Exposición dBA	Nº Personas (centenas)
13.3 Palomas Bajas	< 55	310
	55 - 60	76
	60 - 65	13
	65 - 70	0
	70 - 75	0
	> 75	0



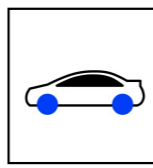
**$L_e$**

- < 50 dB(A)
- 50-55 dB(A)
- 55-60 dB(A)
- 60-65 dB(A)
- 65-70 dB(A)
- 70-75 dB(A)
- > 75 dB(A)

- Edificio
- Parcela
- Barrera acústica
- Límite administrativo

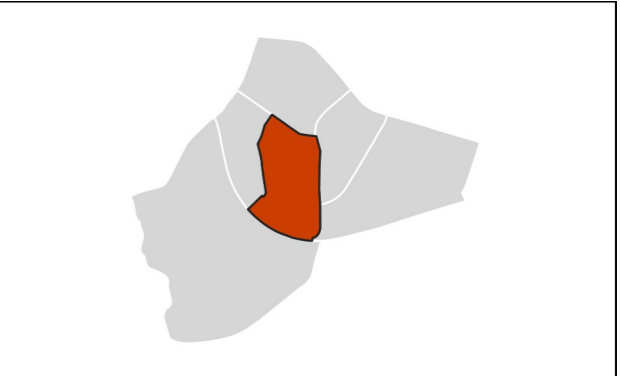
0 150 300 450 600 m





### 13 Puente de Vallecas

Ag\_MAD\_Madrid\_C\_Ln\_13\_3  
8\_3R\_13\_3



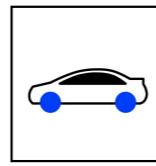
Población Expuesta		
$L_n$		
Barrio	Rango de Exposición dBA	Nº Personas (centenas)
13.3 Palomeras Bajas	< 50	328
	55 - 60	67
	60 - 65	5
	65 - 70	0
	70 - 75	0
	> 75	0



$L_n$

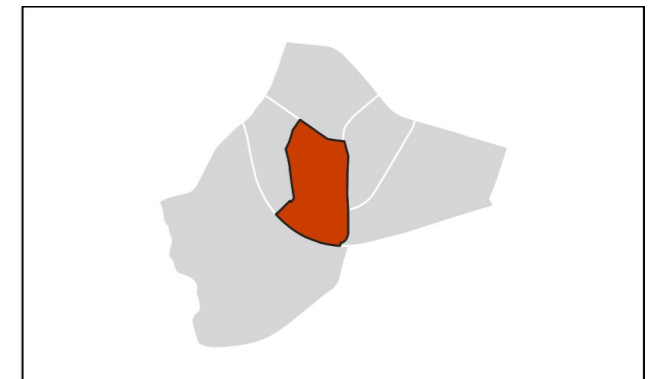
- < 50 dB(A)
- 50-55 dB(A)
- 55-60 dB(A)
- 60-65 dB(A)
- 65-70 dB(A)
- > 70 dB(A)

- Edificio
- Parcela
- Barrera acústica
- Límite administrativo



### 13 Puente de Vallecas

Ag\_MAD\_Madrid\_C\_Lden\_13\_3  
8\_4R\_13\_3



#### Población Expuesta

Barrio	$L_{den}$	
	Rango de Exposición dBA	Nº Personas (centenas)
13.3 Palomeras Bajas	< 55	214
	55 - 60	129
	60 - 65	55
	65 - 70	3
	70 - 75	0
	> 75	0

