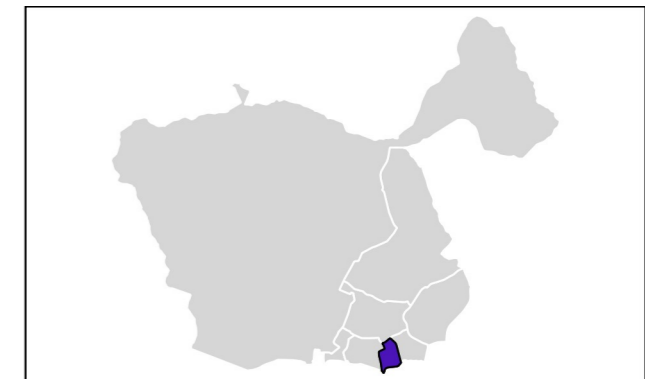


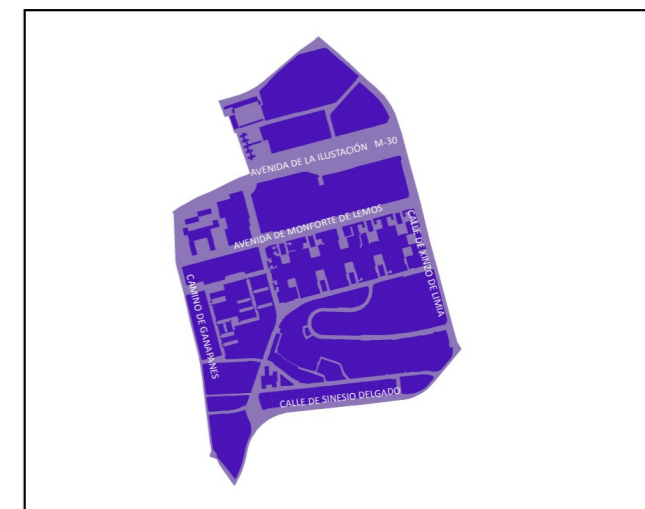
08 Fuencarral - El Pardo

Ag_MAD_Madrid_C_Ld_8_4
8_1R_8_4



Población Expuesta

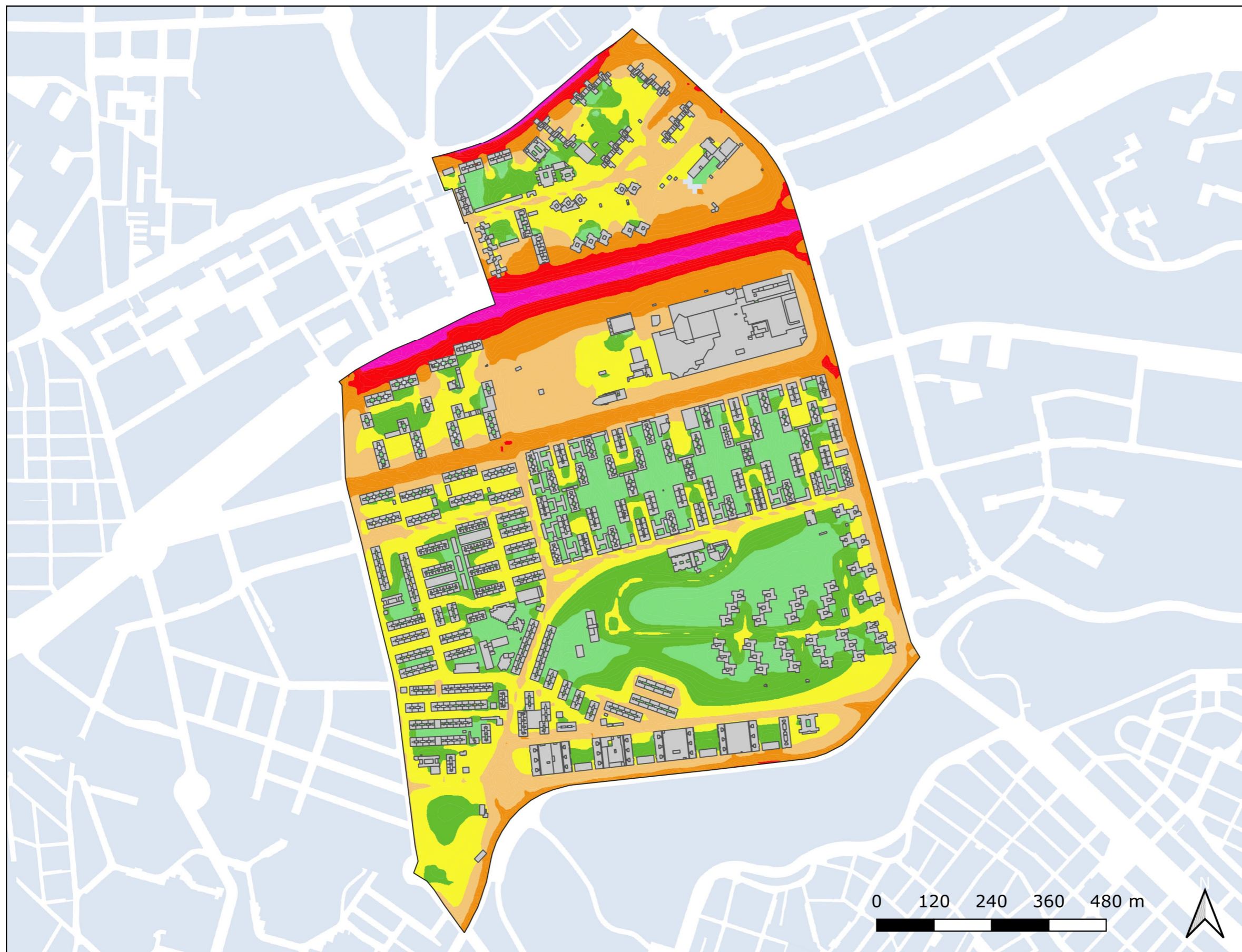
Barrio	L _d	
	Rango de Exposición dBA	Nº Personas (centenas)
8.4 Pilar	< 55	276
	55 - 60	116
	60 - 65	45
	65 - 70	18
	70 - 75	1
	> 75	0



L_d

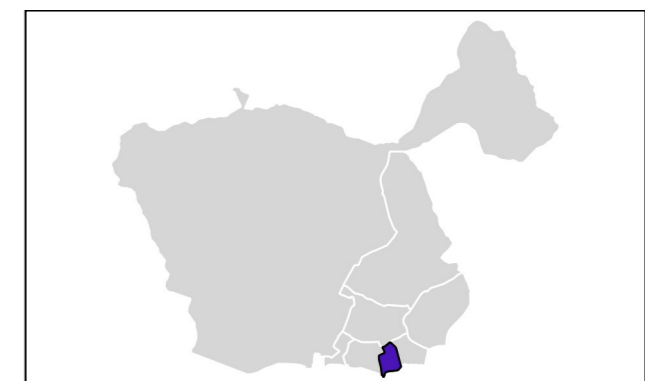
- < 50 dB(A)
- 50-55 dB(A)
- 55-60 dB(A)
- 60-65 dB(A)
- 65-70 dB(A)
- 70-75 dB(A)
- > 75 dB(A)

- Edificio
- Parcela
- Barrera acústica
- Límite administrativo



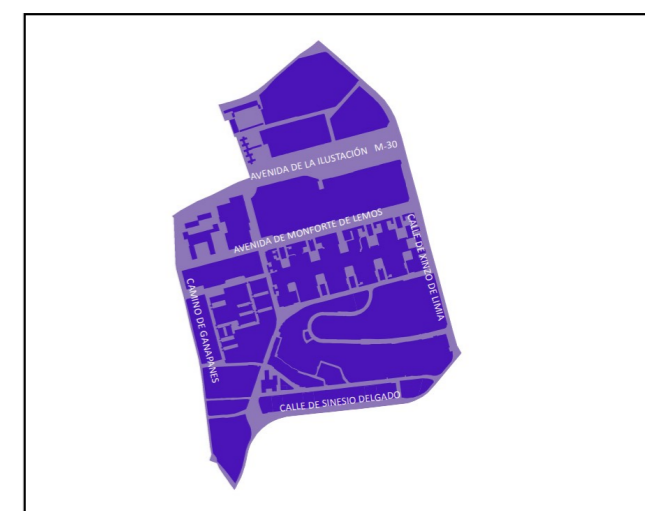
08 Fuencarral - El Pardo

Ag_MAD_Madrid_C_Le_8_4
8_2R_8_4



Población Expuesta

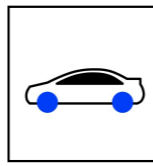
Barrio	L_e	
	Rango de Exposición dBA	Nº Personas (centenas)
8.4 Pilar	< 55	310
	55 - 60	94
	60 - 65	36
	65 - 70	16
	70 - 75	1
> 75	0	



L_e

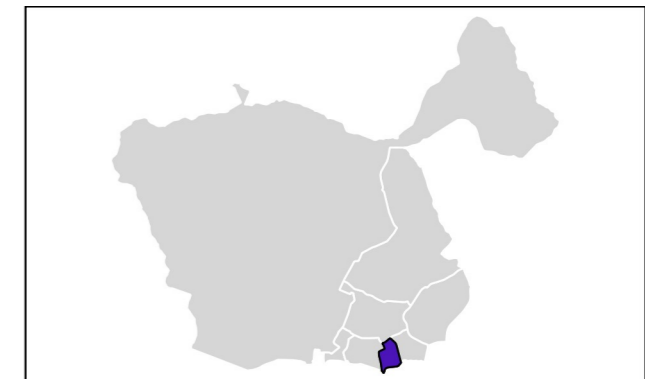
- < 50 dB(A)
- 50-55 dB(A)
- 55-60 dB(A)
- 60-65 dB(A)
- 65-70 dB(A)
- 70-75 dB(A)
- > 75 dB(A)

- Edificio
- Parcela
- Barrera acústica
- Límite administrativo



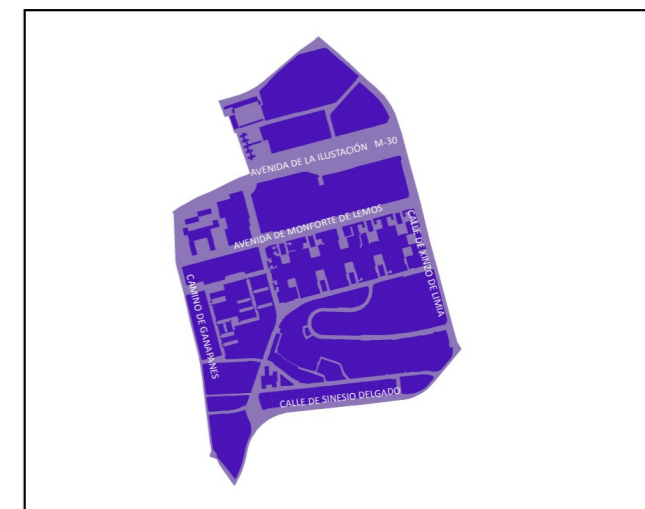
08 Fuencarral - El Pardo

Ag_MAD_Madrid_C_Ln_8_4
8_3R_8_4



Población Expuesta

Barrio	L _n	
	Rango de Exposición dBA	Nº Personas (centenas)
8.4 Pilar	< 50	326
	50 - 55	82
	55 - 60	35
	60 - 65	13
	65 - 70	0
	> 70	0



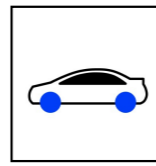
L_n

- < 50 dB(A)
- 50-55 dB(A)
- 55-60 dB(A)
- 60-65 dB(A)
- 65-70 dB(A)
- > 70 dB(A)

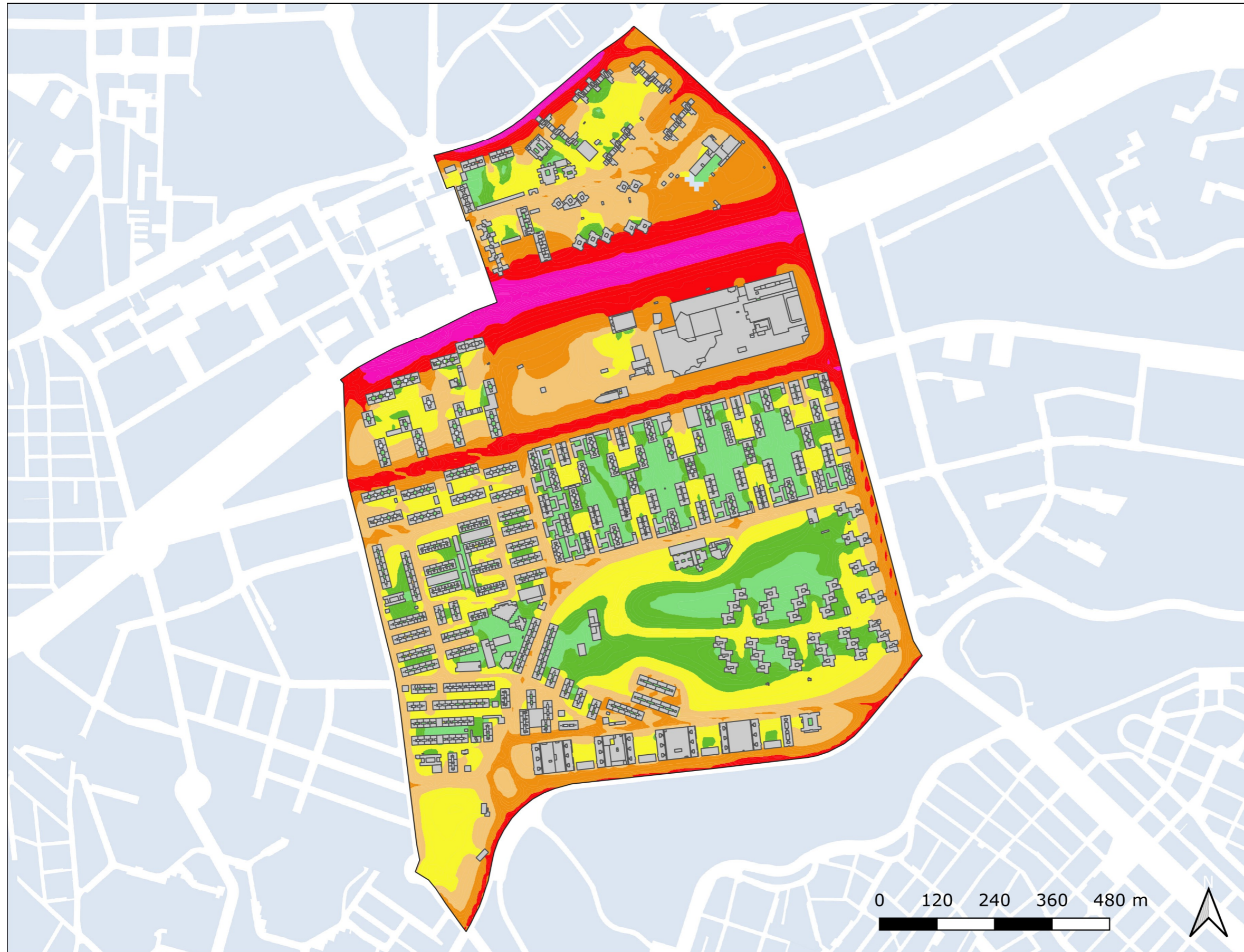
- Edificio
- Parcela
- Barrera acústica
- Límite administrativo



Mapa Estratégico de Ruido Madrid 2021

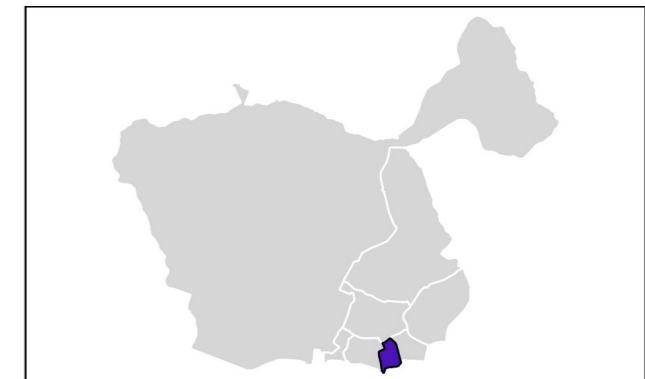


Nivel Continuo Equivalente Día - Tarde - Noche (L_{den})



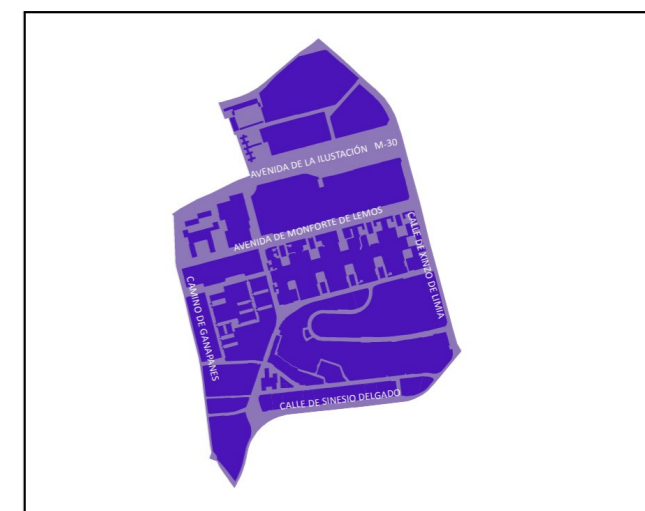
08 Fuencarral - El Pardo

Ag_MAD_Madrid_C_Lden_8_4
8_4R_8_4



Población Expuesta

Barrio	L_{den}	
	Rango de Exposición dBA	Nº Personas (centenas)
8.4 Pilar	< 55	219
	55 - 60	134
	60 - 65	65
	65 - 70	30
	70 - 75	8
	> 75	0



L_{den}

- < 50 dB(A)
- 50-55 dB(A)
- 55-60 dB(A)
- 60-65 dB(A)
- 65-70 dB(A)
- 70-75 dB(A)
- > 75 dB(A)

- Edificio
- Parcela
- Barrera acústica
- Límite administrativo