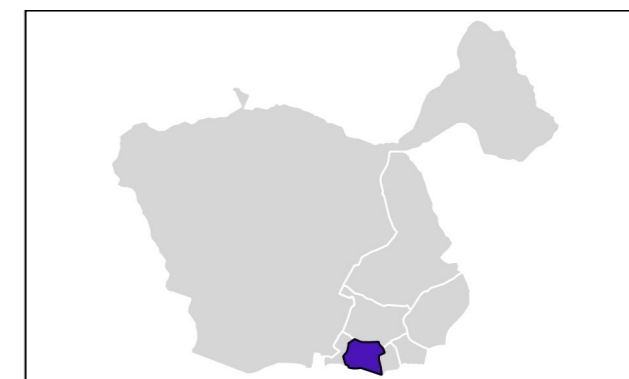




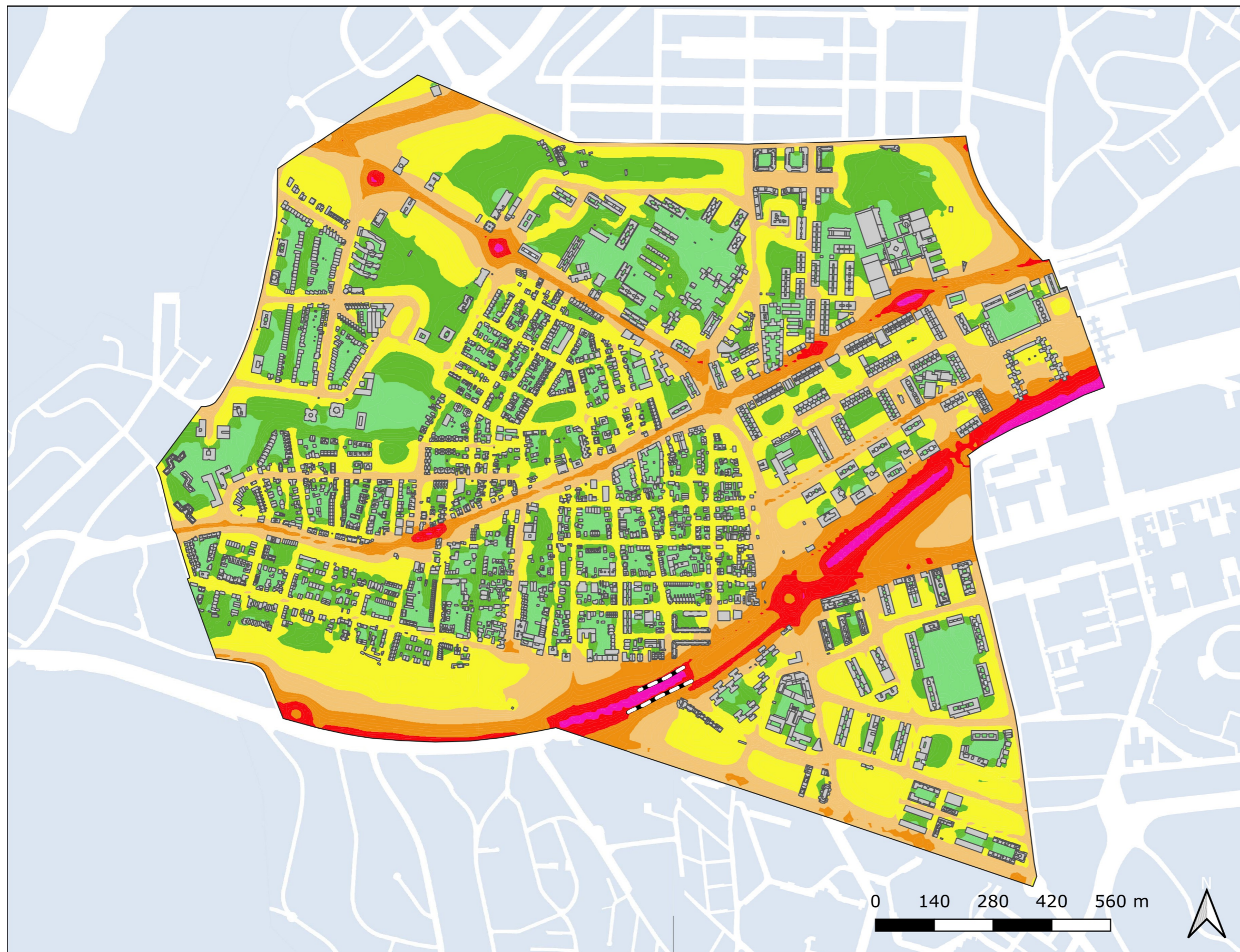
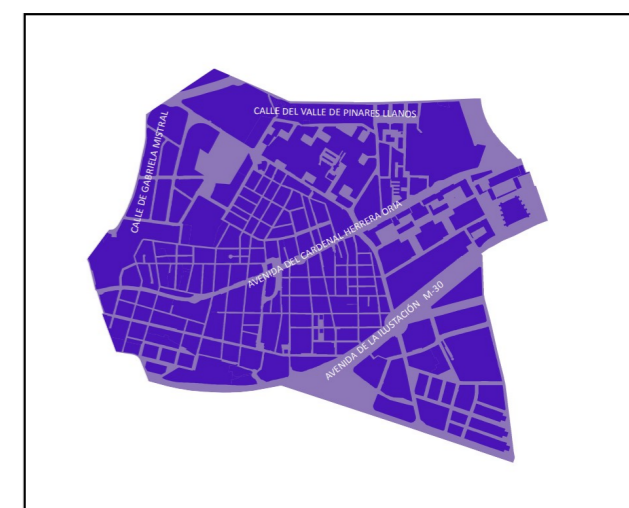
### 08 Fuencarral - El Pardo

Ag\_MAD\_Madrid\_C\_Ld\_8\_3  
8\_1R\_8\_3



#### Población Expuesta

Barrio	L <sub>d</sub>	
	Rango de Exposición dBA	Nº Personas (centenas)
8.3 Peñagrande	< 55	273
	55 - 60	116
	60 - 65	41
	65 - 70	12
	70 - 75	0
	> 75	0



**L<sub>d</sub>**

- < 50 dB(A)
- 50-55 dB(A)
- 55-60 dB(A)
- 60-65 dB(A)
- 65-70 dB(A)
- 70-75 dB(A)
- > 75 dB(A)

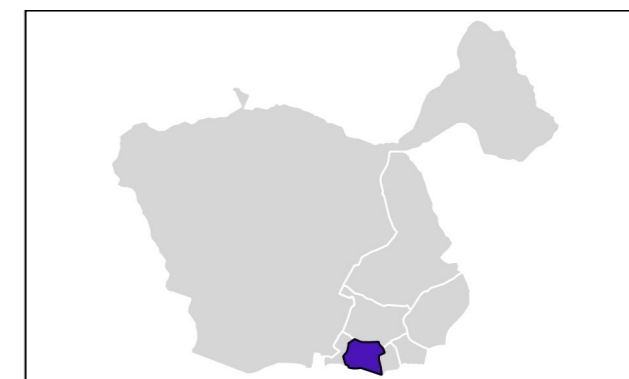
- Edificio
- Parcela
- Barrera acústica
- Límite administrativo





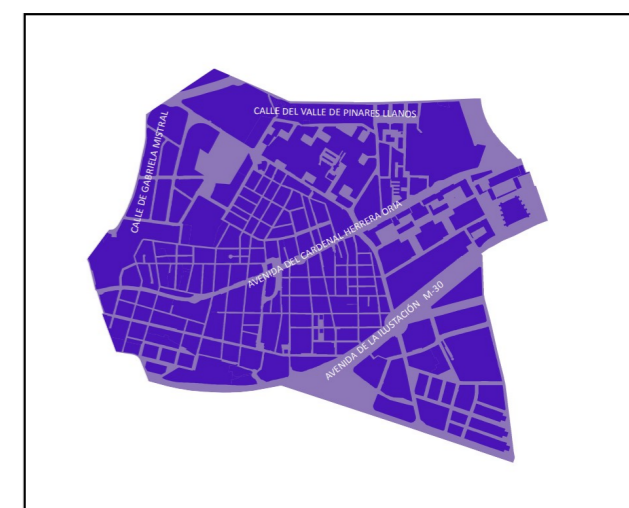
### 08 Fuencarral - El Pardo

Ag\_MAD\_Madrid\_C\_Le\_8\_3  
8\_2R\_8\_3



#### Población Expuesta

Barrio	$L_e$	
	Rango de Exposición dBA	Nº Personas (centenas)
8.3 Peñagrande	< 55	306
	55 - 60	91
	60 - 65	36
	65 - 70	9
	70 - 75	0
	> 75	0



**$L_e$**

- < 50 dB(A)
- 50-55 dB(A)
- 55-60 dB(A)
- 60-65 dB(A)
- 65-70 dB(A)
- 70-75 dB(A)
- > 75 dB(A)

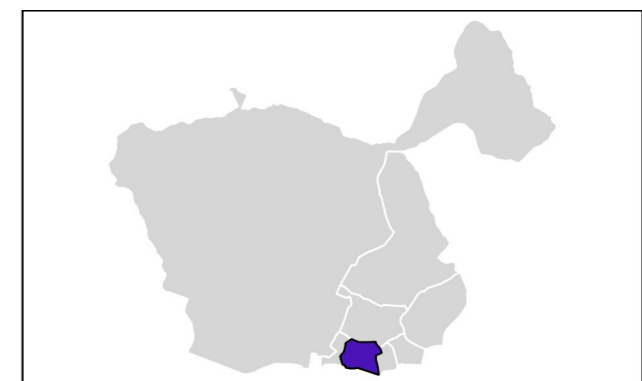
- Edificio
- Parcela
- Barrera acústica
- Límite administrativo





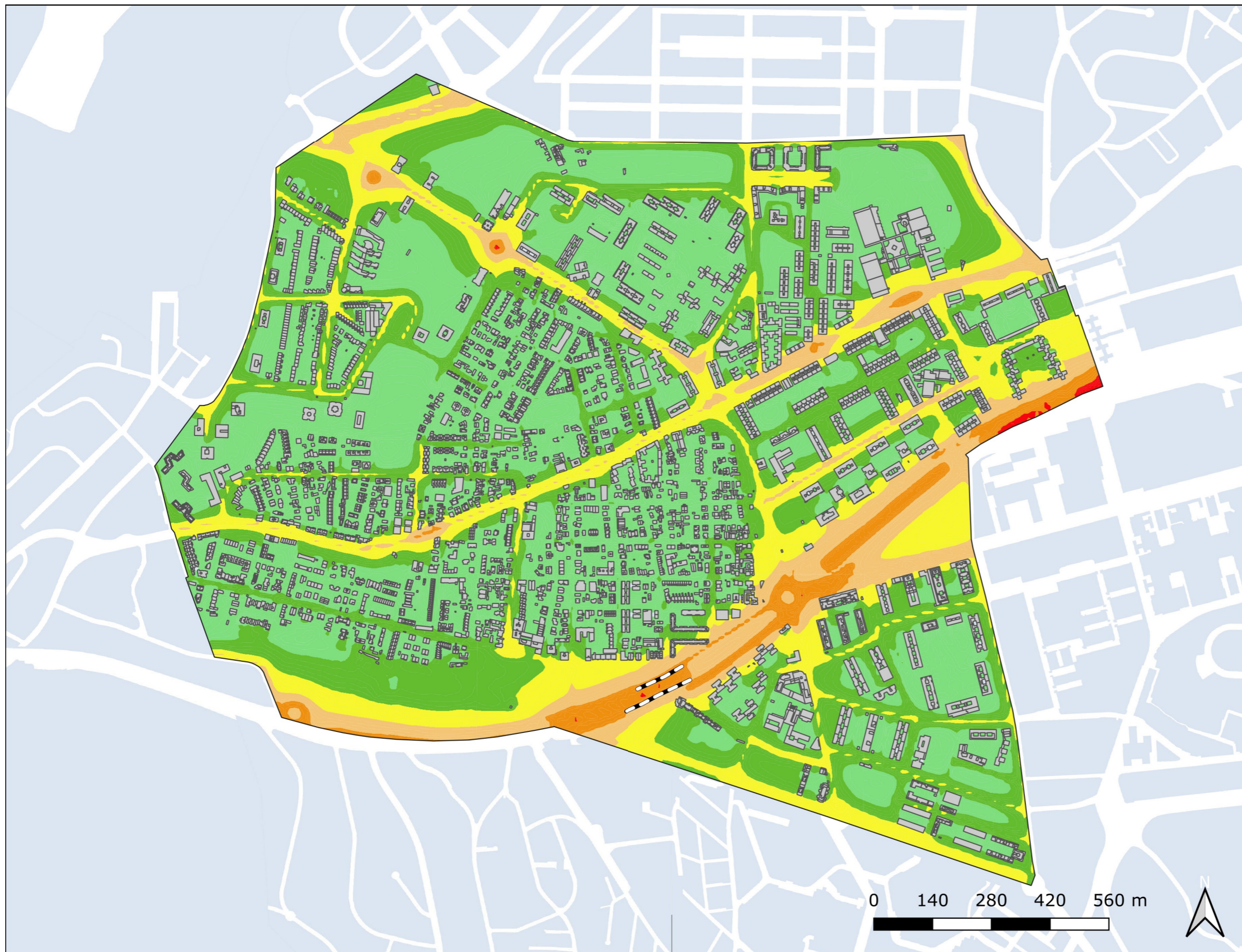
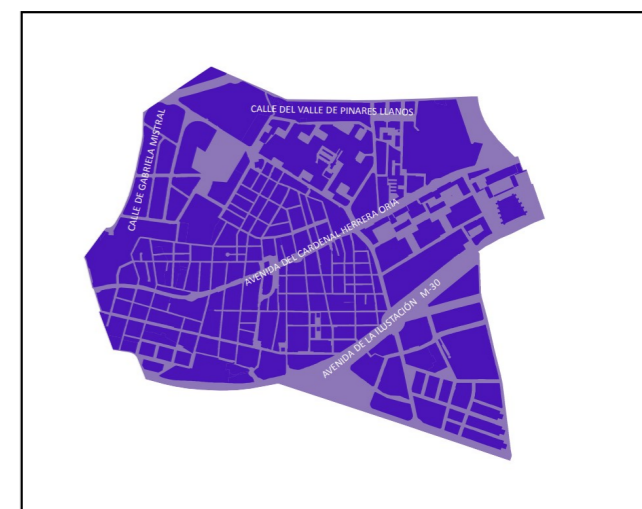
### 08 Fuencarral - El Pardo

Ag\_MAD\_Madrid\_C\_Ln\_8\_3  
8\_3R\_8\_3



#### Población Expuesta

Barrio	$L_n$	
	Rango de Exposición dBA	Nº Personas (centenas)
8.3 Peñagrande	< 50	325
	50 - 55	77
	55 - 60	33
	60 - 65	7
	65 - 70	0
> 70	0	



**$L_n$**

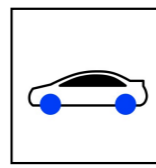
- < 50 dB(A)
- 50-55 dB(A)
- 55-60 dB(A)
- 60-65 dB(A)
- 65-70 dB(A)
- > 70 dB(A)

- Edificio
- Parcela
- Barrera acústica
- Límite administrativo





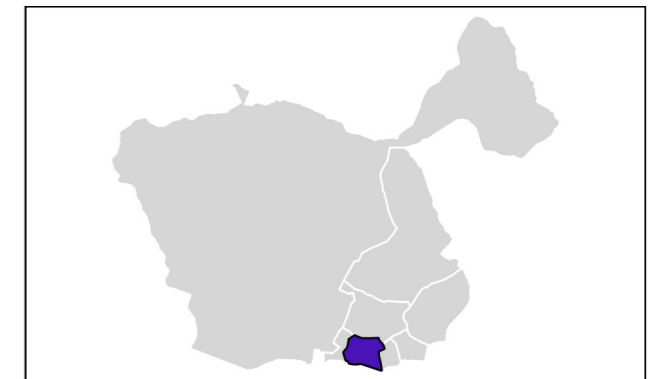
# Mapa Estratégico de Ruido Madrid 2021



## Nivel Continuo Equivalente Día - Tarde - Noche (L<sub>den</sub>)

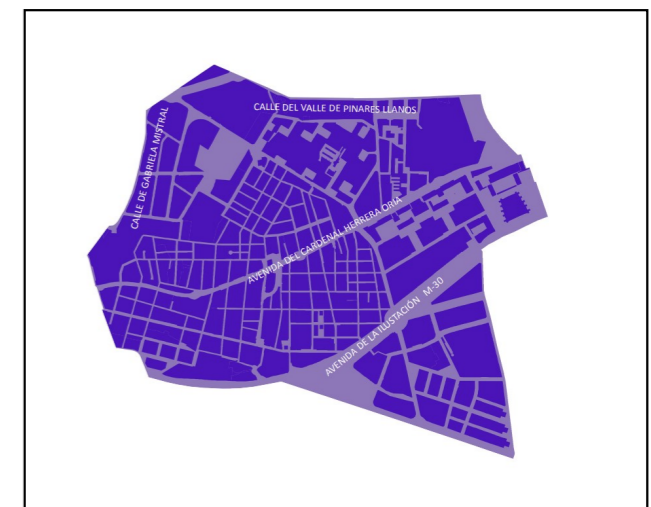
### 08 Fuencarral - El Pardo

Ag\_MAD\_Madrid\_C\_Lden\_8\_3  
8\_4R\_8\_3



#### Población Expuesta

Barrio	L <sub>den</sub>	
	Rango de Exposición dBA	Nº Personas (centenas)
8.3 Peñagrande	< 55	214
	55 - 60	136
	60 - 65	65
	65 - 70	24
	70 - 75	0
	> 75	0



**L<sub>den</sub>**

- < 50 dB(A)
- 50-55 dB(A)
- 55-60 dB(A)
- 60-65 dB(A)
- 65-70 dB(A)
- 70-75 dB(A)
- > 75 dB(A)

- Edificio
- Parcela
- Barrera acústica
- Límite administrativo