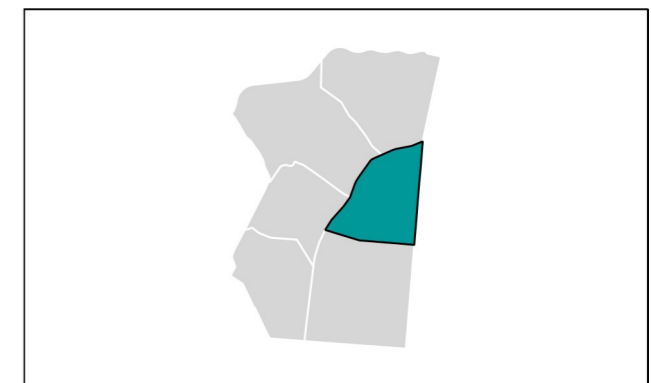


06 Tetuán

Ag_MAD_Madrid_C_Ld_6_3
8_1R_6_3



Población Expuesta

Barrio	L _d	
	Rango de Exposición dBA	Nº Personas (centenas)
6.3 Castillejos	< 55	60
	55 - 60	85
	60 - 65	47
	65 - 70	11
	70 - 75	1
> 75	0	



L_d

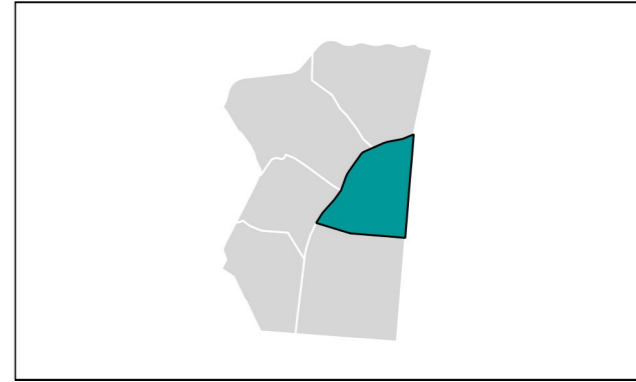
- < 50 dB(A)
- 50-55 dB(A)
- 55-60 dB(A)
- 60-65 dB(A)
- 65-70 dB(A)
- 70-75 dB(A)
- > 75 dB(A)

- Edificio
- Parcela
- Barrera acústica
- Límite administrativo



06 Tetuán

Ag_MAD_Madrid_C_Le_6_3
8_2R_6_3



Población Expuesta

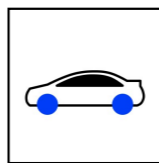
Barrio	L_e	
	Rango de Exposición dBA	Nº Personas (centenas)
6.3 Castillejos	< 55	73
	55 - 60	87
	60 - 65	32
	65 - 70	11
	70 - 75	0
> 75	0	



L_e

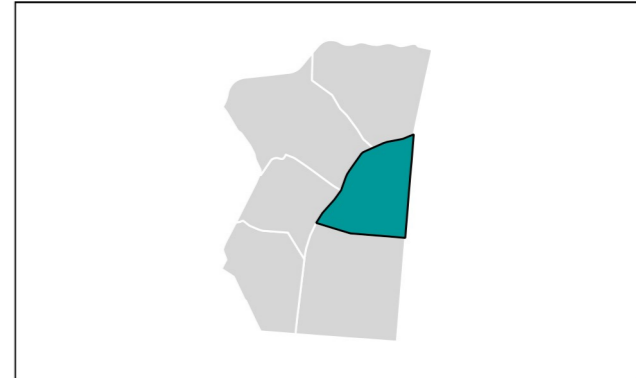
- < 50 dB(A)
- 50-55 dB(A)
- 55-60 dB(A)
- 60-65 dB(A)
- 65-70 dB(A)
- 70-75 dB(A)
- > 75 dB(A)

- Edificio
- Parcela
- Barrera acústica
- Límite administrativo



06 Tetuán

Ag_MAD_Madrid_C_Ln_6_3
8_3R_6_3



Población Expuesta

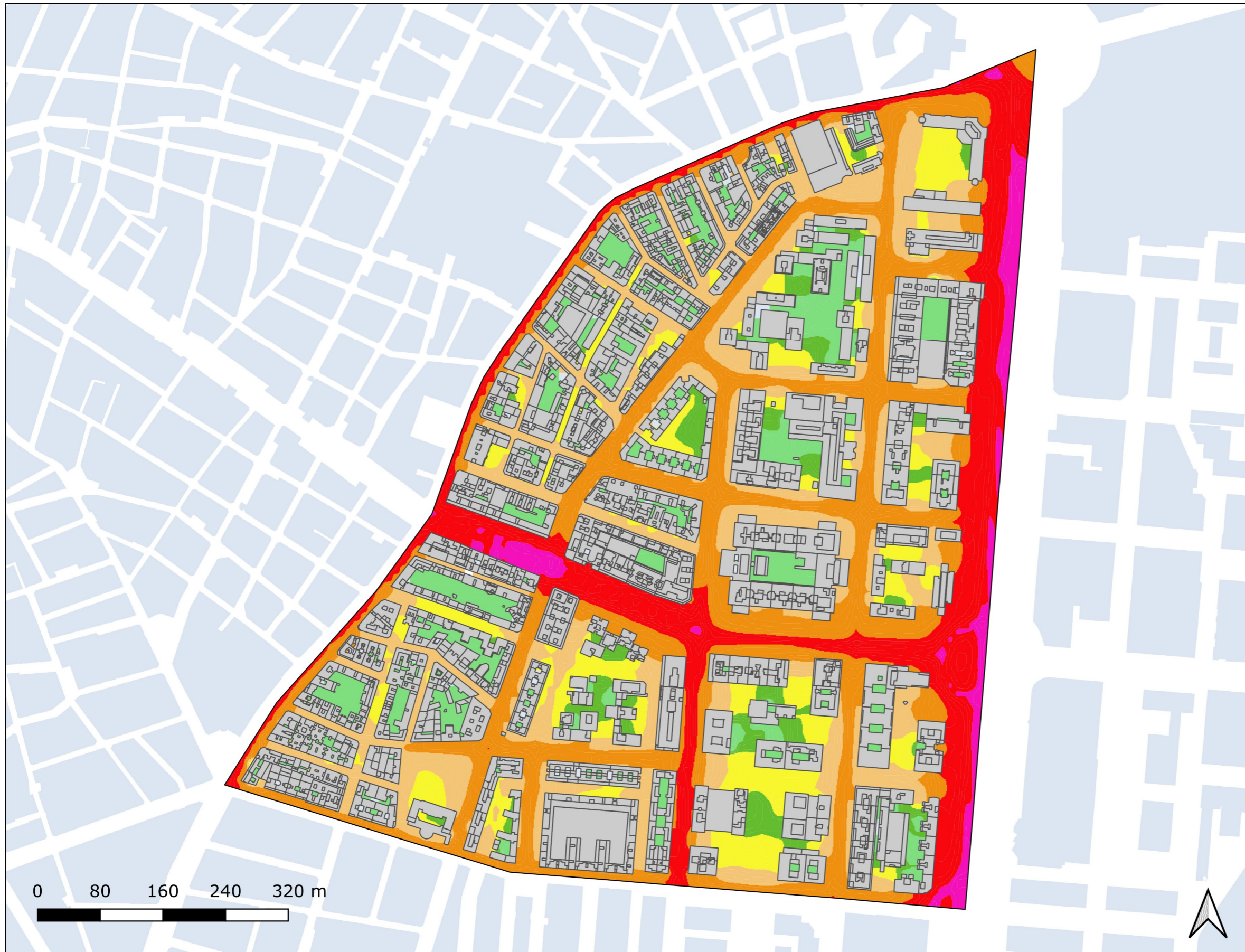
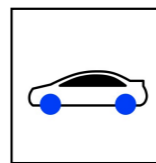
Barrio	L _n	
	Rango de Exposición dBA	Nº Personas (centenas)
6.3 Castillejos	< 50	100
	50 - 55	65
	55 - 60	28
	60 - 65	11
	65 - 70	0
	> 70	0



L_n

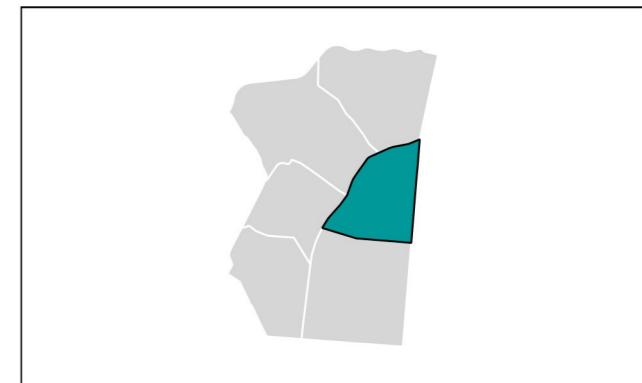
- < 50 dB(A)
- 50-55 dB(A)
- 55-60 dB(A)
- 60-65 dB(A)
- 65-70 dB(A)
- > 70 dB(A)

- Edificio
- Parcela
- Barrera acústica
- Límite administrativo



06 Tetuán

Ag_MAD_Madrid_C_Lden_6_3
8_4R_6_3



Población Expuesta

Barrio	L_{den}	
	Rango de Exposición dBA	Nº Personas (centenas)
6.3 Castillejos	< 55	37
	55 - 60	76
	60 - 65	61
	65 - 70	24
	70 - 75	5
> 75	0	



L_{den}

- < 50 dB(A)
- 50-55 dB(A)
- 55-60 dB(A)
- 60-65 dB(A)
- 65-70 dB(A)
- 70-75 dB(A)
- > 75 dB(A)

- Edificio
- Parcela
- Barrera acústica
- Límite administrativo