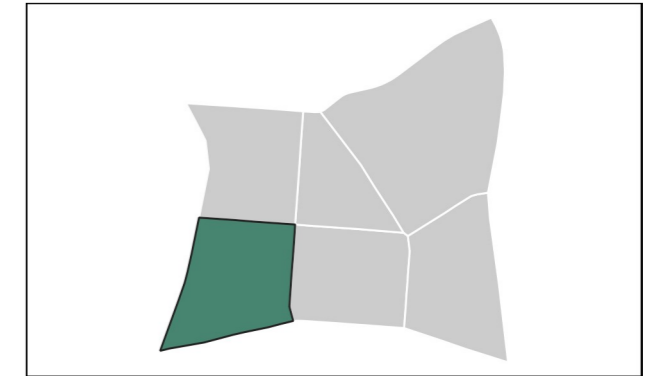


04 Salamanca

Ag_MAD_Madrid_C_Ld_4_1
8_1R_4_1



Población Expuesta

Barrio	L _d	
	Rango de Exposición dBA	Nº Personas (centenas)
4.1 Recoletos	< 55	15
	55 - 60	73
	60 - 65	43
	65 - 70	27
	70 - 75	0
	> 75	0

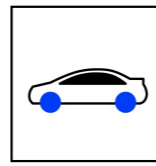


L_d

- < 50 dB(A)
- 50-55 dB(A)
- 55-60 dB(A)
- 60-65 dB(A)
- 65-70 dB(A)
- 70-75 dB(A)
- > 75 dB(A)

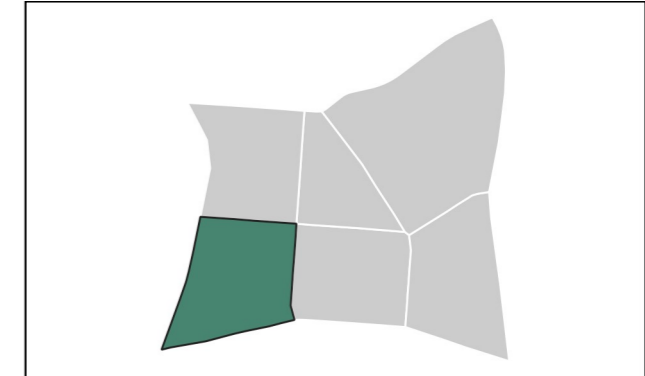
- Edificio
- Parcela
- Barrera acústica
- Límite administrativo





04 Salamanca

Ag_MAD_Madrid_C_Le_4_1
8_2R_4_1



Población Expuesta

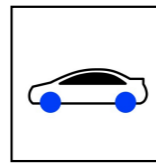
Barrio	L_e	
	Rango de Exposición dBA	Nº Personas (centenas)
4.1 Recoletos	< 55	17
	55 - 60	89
	60 - 65	23
	65 - 70	29
	70 - 75	0
	> 75	0



L_e

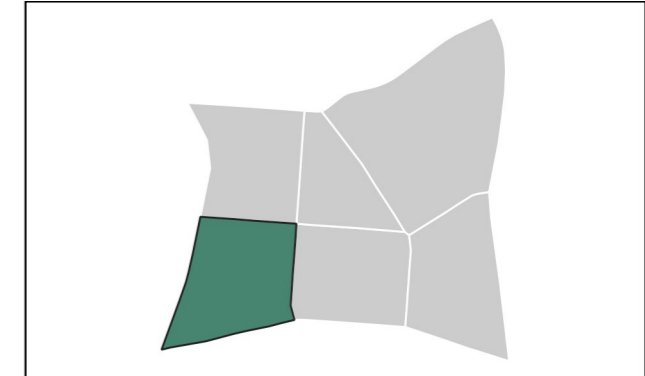
- < 50 dB(A)
- 50-55 dB(A)
- 55-60 dB(A)
- 60-65 dB(A)
- 65-70 dB(A)
- 70-75 dB(A)
- > 75 dB(A)

- Edificio
- Parcela
- Barrera acústica
- Limite administrativo



04 Salamanca

Ag_MAD_Madrid_C_Ln_4_1
8_3R_4_1



Población Expuesta

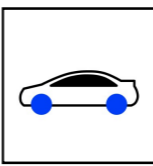
Barrio	L_n	
	Rango de Exposición dBA	Nº Personas (centenas)
4.1 Recoletos	< 50	19
	50 - 55	94
	55 - 60	26
	60 - 65	19
	65 - 70	0
	> 70	0



L_n

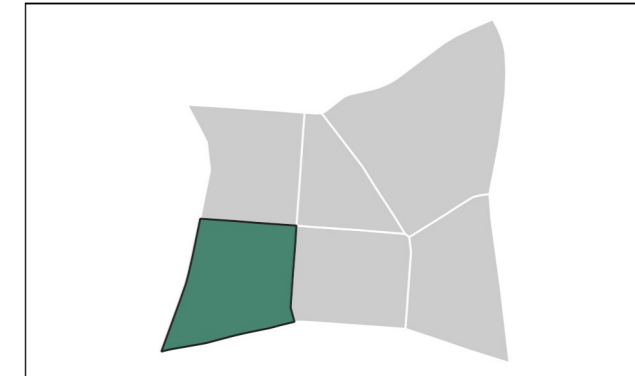
- < 50 dB(A)
- 50-55 dB(A)
- 55-60 dB(A)
- 60-65 dB(A)
- 65-70 dB(A)
- > 70 dB(A)

- Edificio
- Parcela
- Barrera acústica
- Límite administrativo



04 Salamanca

Ag_MAD_Madrid_C_Lden_4_1
8_4R_4_1



Población Expuesta

Barrio	L_{den}	
	Rango de Exposición dBA	Nº Personas (centenas)
4.1 Recoletos	< 55	14
	55 - 60	9
	60 - 65	100
	65 - 70	27
	70 - 75	7
> 75	0	



L_{den}

- < 50 dB(A)
- 50-55 dB(A)
- 55-60 dB(A)
- 60-65 dB(A)
- 65-70 dB(A)
- 70-75 dB(A)
- > 75 dB(A)

- Edificio
- Parcela
- Barrera acústica
- Límite administrativo

