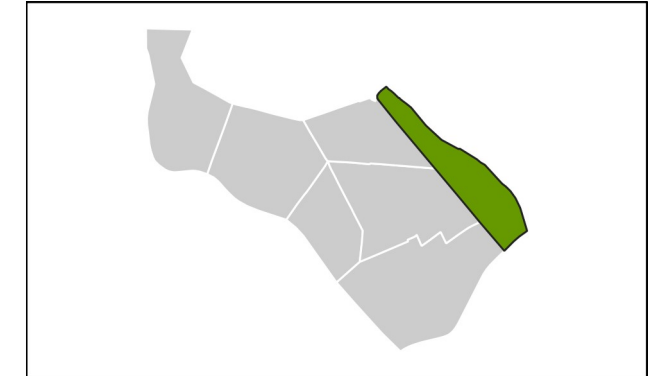


0 100 200 300 400 m




02 Arganzuela

Ag_MAD_Madrid_C_Ld_2_7
8_1R_2_7



Población Expuesta

L_d		
Barrio	Rango de Exposición dBA	Nº Personas (centenas)
2.7 Atocha	< 55	12
	55 - 60	2
	60 - 65	1
	65 - 70	0
	70 - 75	0
	> 75	0

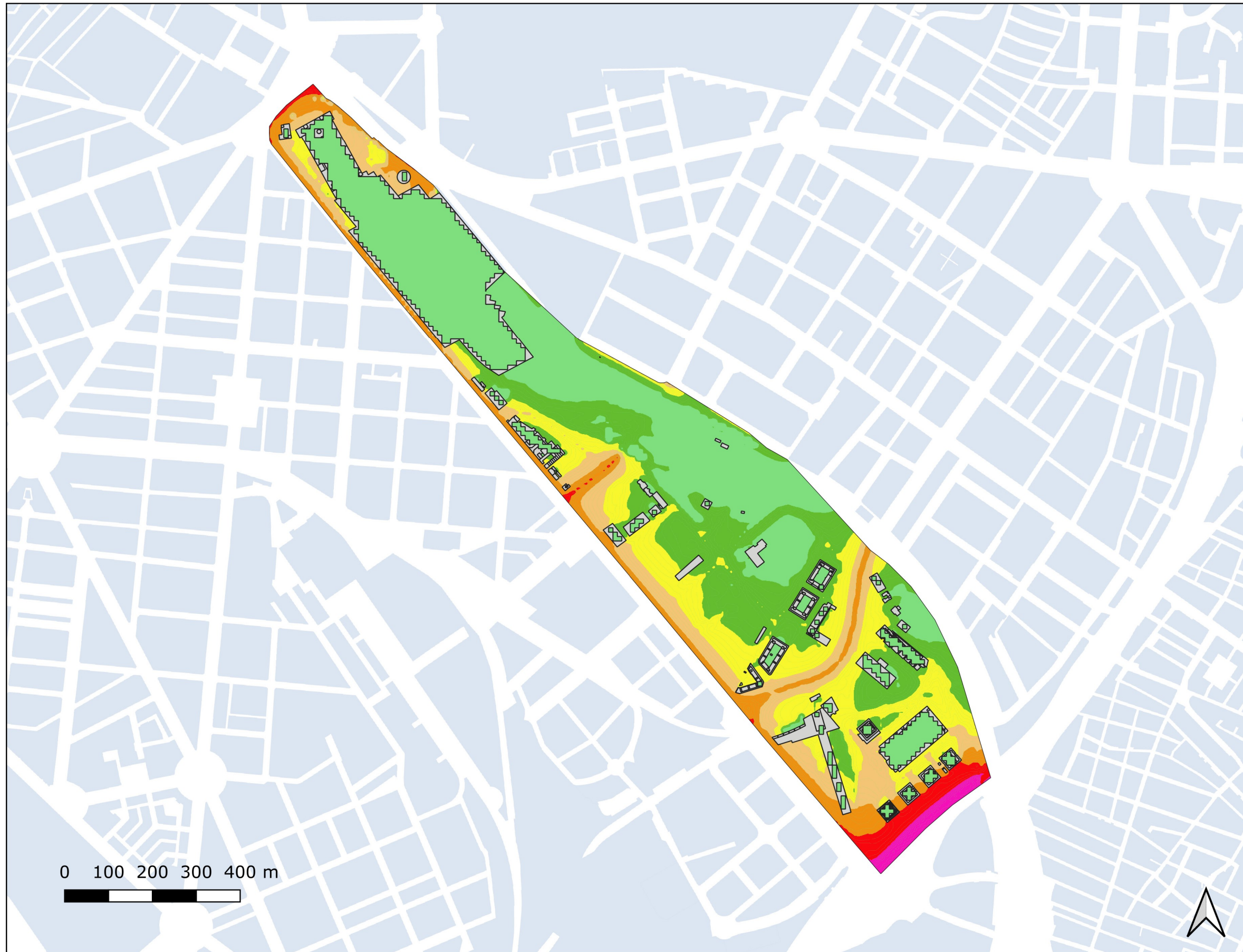
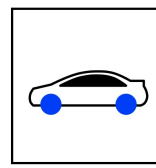


L_d

- < 50 dB(A)
- 50-55 dB(A)
- 55-60 dB(A)
- 60-65 dB(A)
- 65-70 dB(A)
- 70-75 dB(A)
- > 75 dB(A)

- Edificio
- Parcela
- Barrera acústica
- Límite administrativo

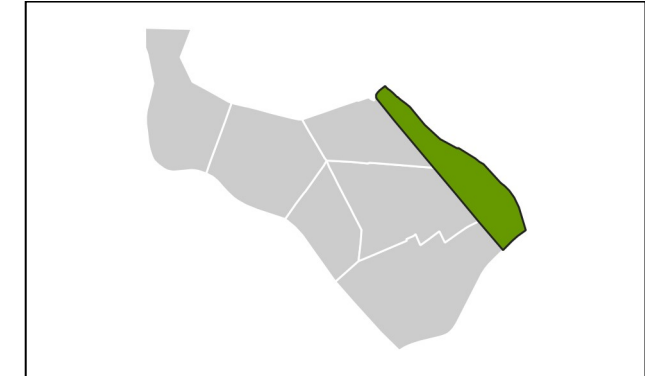





0 100 200 300 400 m

02 Arganzuela

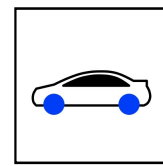
Ag_MAD_Madrid_C_Le_2_7
8_2R_2_7



Población Expuesta		
L_e		
Barrio	Rango de Exposición dBA	Nº Personas (centenas)
2.7 Atocha	< 55	13
	55 - 60	2
	60 - 65	1
	65 - 70	0
	70 - 75	0
	> 75	0

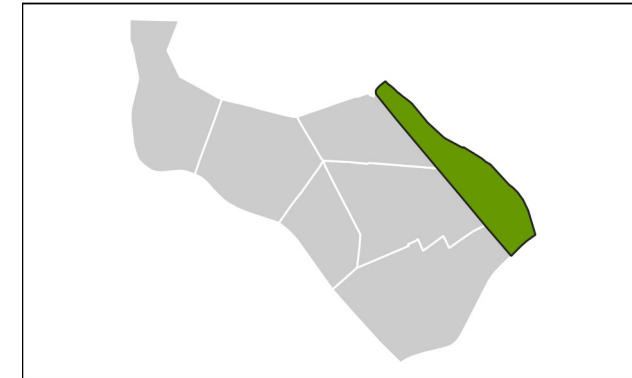


	< 50 dB(A)		Edificio
	50-55 dB(A)		Parcela
	55-60 dB(A)		Barrera acústica
	60-65 dB(A)		Límite administrativo
	65-70 dB(A)		
	70-75 dB(A)		
	> 75 dB(A)		



02 Arganzuela

Ag_MAD_Madrid_C_Lden_2_7
8_4R_2_7



Población Expuesta

Barrio	L_{den}	
	Rango de Exposición dBA	Nº Personas (centenas)
2.7 Atocha	< 55	11
	55 - 60	3
	60 - 65	1
	65 - 70	1
	70 - 75	0
	> 75	0

