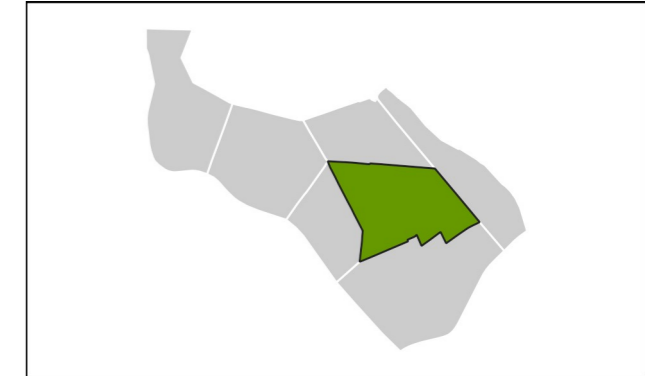


02 Arganzuela

Ag_MAD_Madrid_C_Ld_2_5
8_1R_2_5



Población Expuesta

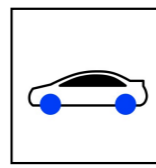
L _d		
Barrio	Rango de Exposición dBA	Nº Personas (centenas)
2.5 Delicias	< 55	99
	55 - 60	97
	60 - 65	30
	65 - 70	57
	70 - 75	0
	> 75	0



L_d

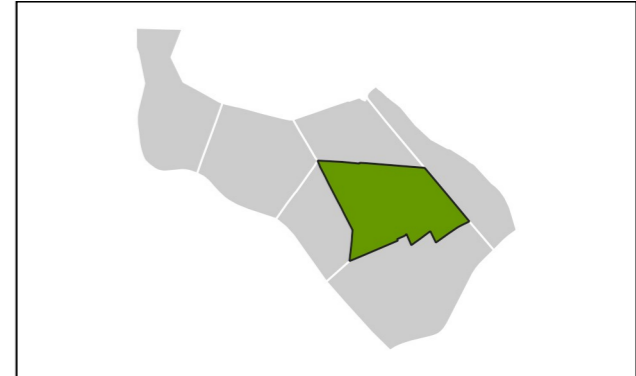
- < 50 dB(A)
- 50-55 dB(A)
- 55-60 dB(A)
- 60-65 dB(A)
- 65-70 dB(A)
- 70-75 dB(A)
- > 75 dB(A)

- Edificio
- Parcela
- Barrera acústica
- Límite administrativo



02 Arganzuela

Ag_MAD_Madrid_C_Le_2_5
8_2R_2_5



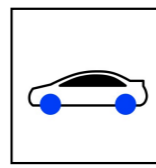
Población Expuesta		
L_e		
Barrio	Rango de Exposición dBA	Nº Personas (centenas)
2.5 Delicias	< 55	107
	55 - 60	94
	60 - 65	40
	65 - 70	44
	70 - 75	0
	> 75	0



L_e

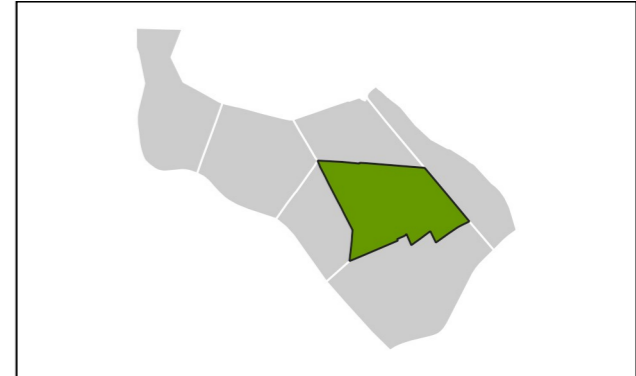
- < 50 dB(A)
- 50-55 dB(A)
- 55-60 dB(A)
- 60-65 dB(A)
- 65-70 dB(A)
- 70-75 dB(A)
- > 75 dB(A)

- Edificio
- Parcela
- Barrera acústica
- Límite administrativo



02 Arganzuela

Ag_MAD_Madrid_C_Ln_2_5
8_3R_2_5



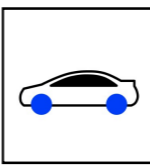
Población Expuesta		
L _n		
Barrio	Rango de Exposición dBA	Nº Personas (centenas)
2.5 Delicias	< 50	154
	50 - 55	52
	55 - 60	46
	60 - 65	32
	65 - 70	0
	> 70	0



L_n

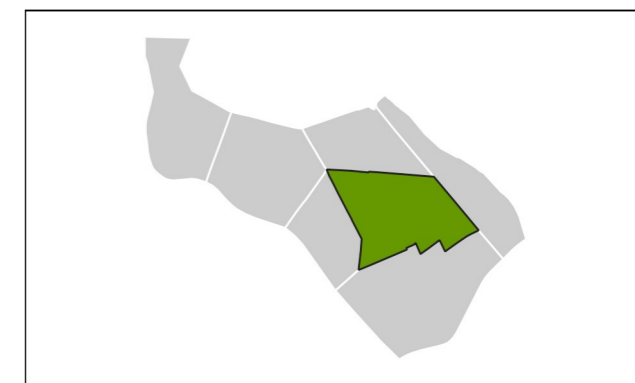
- < 50 dB(A)
- 50-55 dB(A)
- 55-60 dB(A)
- 60-65 dB(A)
- 65-70 dB(A)
- > 70 dB(A)

- Edificio
- Parcela
- Barrera acústica
- Límite administrativo



02 Arganzuela

Ag_MAD_Madrid_C_Lden_2_5
8_4R_2_5



Población Expuesta

Barrio	L_{den}	
	Rango de Exposición dBA	Nº Personas (centenas)
2.5 Delicias	< 55	82
	55 - 60	94
	60 - 65	36
	65 - 70	69
	70 - 75	0
	> 75	0



L_{den}

- < 50 dB(A)
- 50-55 dB(A)
- 55-60 dB(A)
- 60-65 dB(A)
- 65-70 dB(A)
- 70-75 dB(A)
- > 75 dB(A)

- Edificio
- Parcela
- Barrera acústica
- Límite administrativo