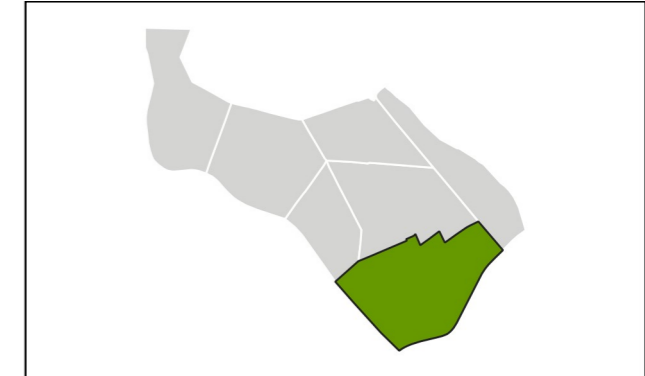


### 02 Arganzuela

Ag\_MAD\_Madrid\_C\_Ld\_2\_4  
8\_1R\_2\_4



**Población Expuesta**

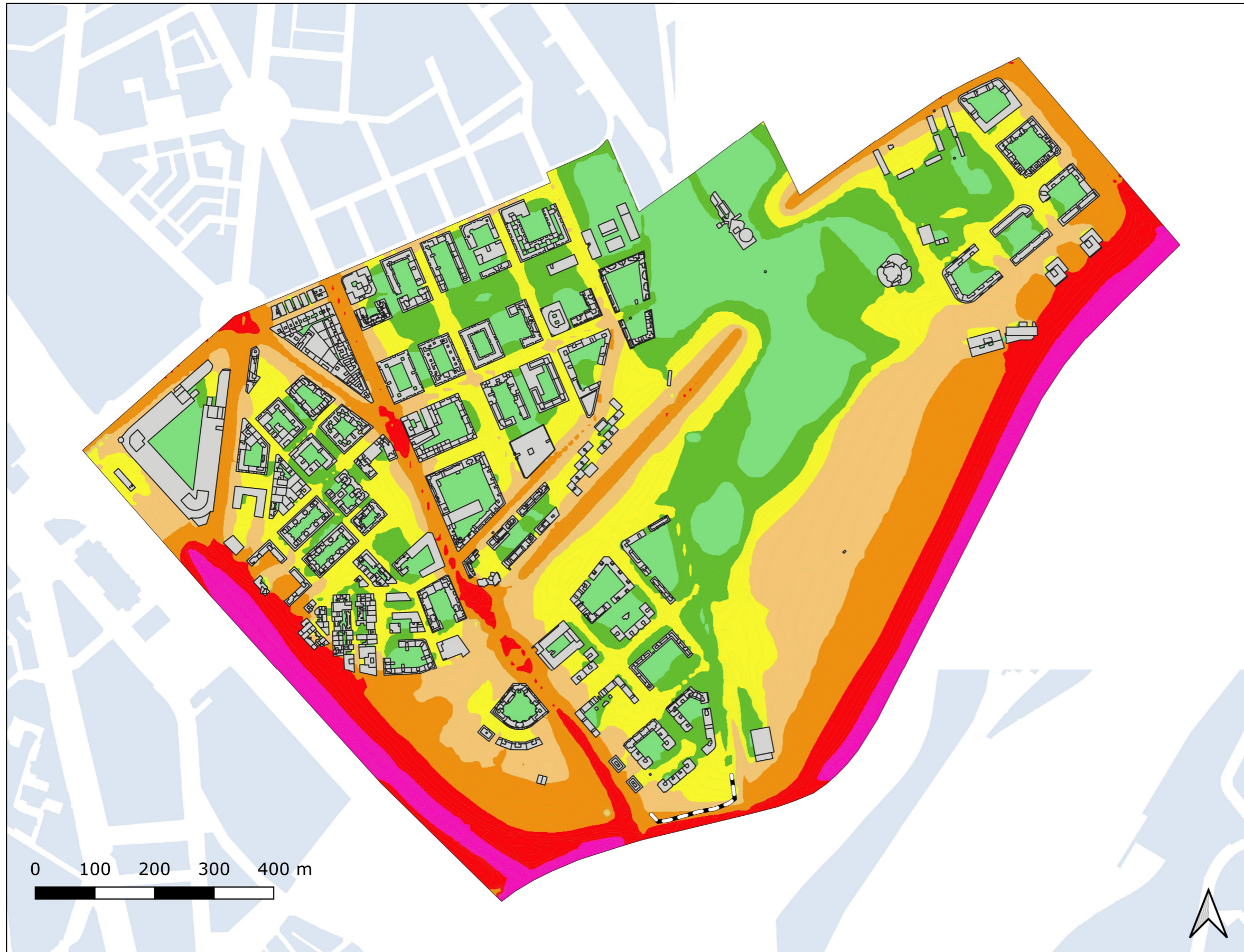
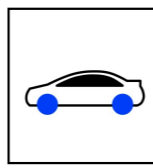
L <sub>d</sub>		
Barrio	Rango de Exposición dBA	Nº Personas (centenas)
2.4 Legazpi	< 55	111
	55 - 60	45
	60 - 65	30
	65 - 70	9
	70 - 75	0
	> 75	0



**L<sub>d</sub>**

- < 50 dB(A)
- 50-55 dB(A)
- 55-60 dB(A)
- 60-65 dB(A)
- 65-70 dB(A)
- 70-75 dB(A)
- > 75 dB(A)

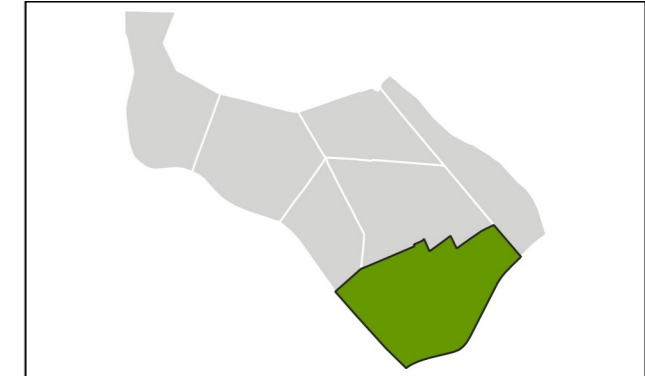
- Edificio
- Parcela
- Barrera acústica
- Límite administrativo



0 100 200 300 400 m

### 02 Arganzuela

Ag\_MAD\_Madrid\_C\_Le\_2\_4  
8\_2R\_2\_4



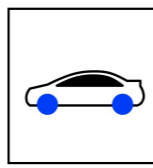
Población Expuesta		
Barrio	$L_e$	
	Rango de Exposición dBA	Nº Personas (centenas)
2.4 Legazpi	< 55	120
	55 - 60	38
	60 - 65	32
	65 - 70	4
	70 - 75	0
	> 75	0



**$L_e$**

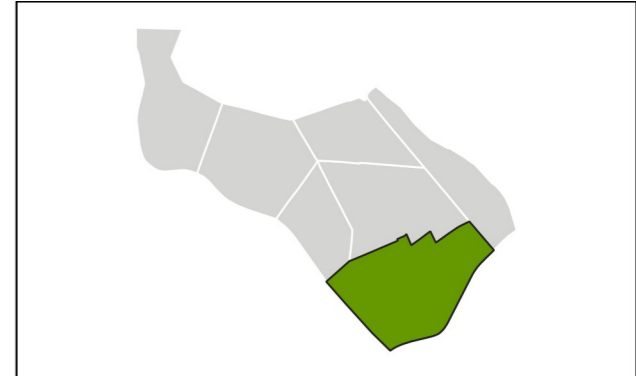
- < 50 dB(A)
- 50-55 dB(A)
- 55-60 dB(A)
- 60-65 dB(A)
- 65-70 dB(A)
- 70-75 dB(A)
- > 75 dB(A)

- Edificio
- Parcela
- Barrera acústica
- Límite administrativo



### 02 Arganzuela

Ag\_MAD\_Madrid\_C\_Ln\_2\_4  
8\_3R\_2\_4



**Población Expuesta**

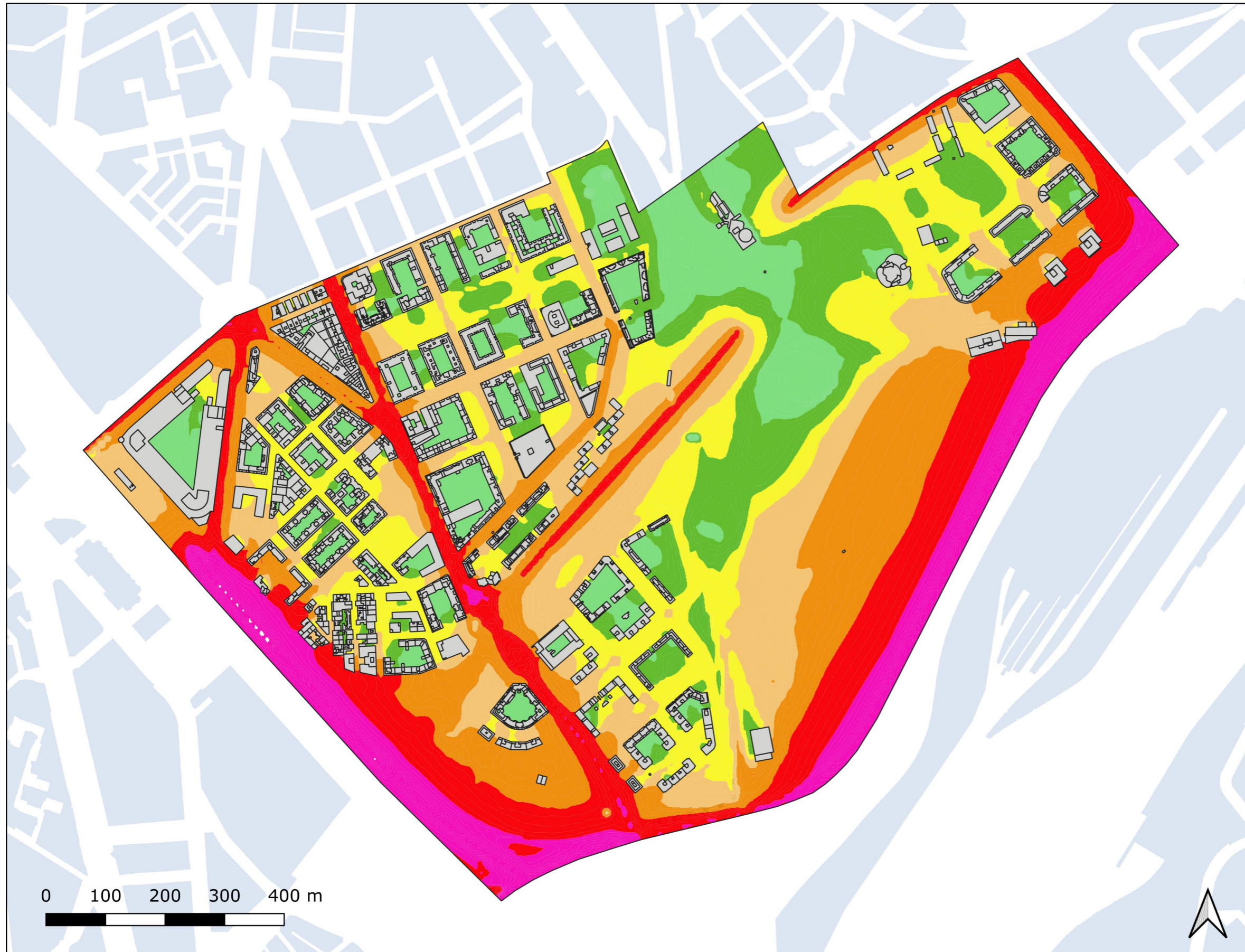
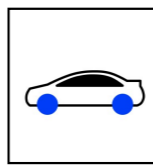
Barrio	$L_n$	
	Rango de Exposición dBA	Nº Personas (centenas)
2.4 Legazpi	< 50	136
	50 - 55	28
	55 - 60	28
	60 - 65	2
	65 - 70	0
	> 70	0



**$L_n$**

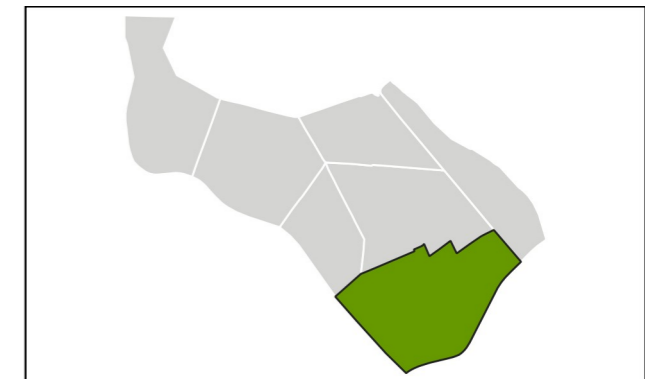
- < 50 dB(A)
- 50-55 dB(A)
- 55-60 dB(A)
- 60-65 dB(A)
- 65-70 dB(A)
- > 70 dB(A)

- Edificio
- Parcela
- Barrera acústica
- Límite administrativo



### 02 Arganzuela

Ag\_MAD\_Madrid\_C\_Lden\_2\_4  
8\_4R\_2\_4



**Población Expuesta**

Barrio	L <sub>den</sub>	
	Rango de Exposición dBA	Nº Personas (centenas)
2.4 Legazpi	< 55	91
	55 - 60	52
	60 - 65	30
	65 - 70	20
	70 - 75	1
	> 75	0



**L<sub>den</sub>**

- < 50 dB(A)
- 50-55 dB(A)
- 55-60 dB(A)
- 60-65 dB(A)
- 65-70 dB(A)
- 70-75 dB(A)
- > 75 dB(A)

- Edificio
- Parcela
- Barrera acústica
- Límite administrativo