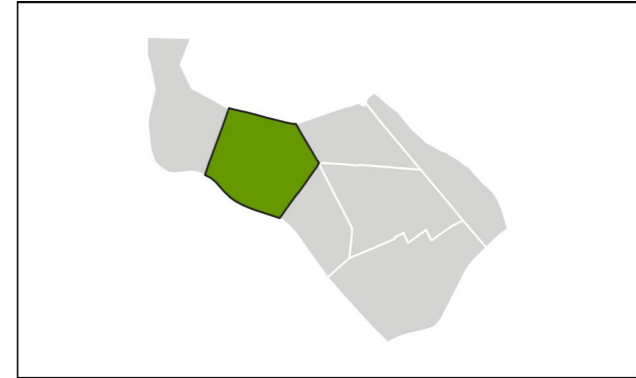


02 Arganzuela

Ag_MAD_Madrid_C_Ld_2_2
8_1R_2_2



Población Expuesta

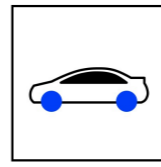
Barrio	L _d	
	Rango de Exposición dBA	Nº Personas (centenas)
2.2 Acacias	< 55	164
	55 - 60	118
	60 - 65	55
	65 - 70	20
	70 - 75	4
	> 75	0



L_d

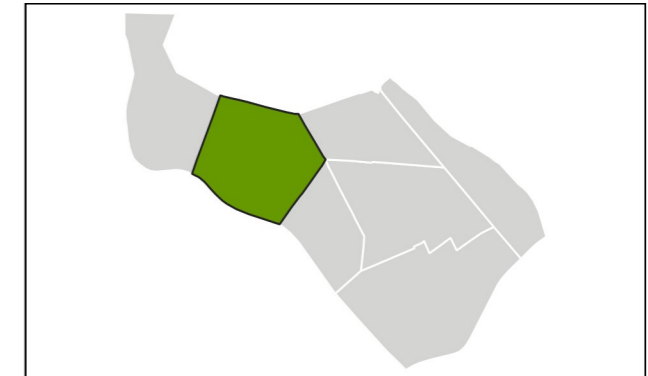
- < 50 dB(A)
- 50-55 dB(A)
- 55-60 dB(A)
- 60-65 dB(A)
- 65-70 dB(A)
- 70-75 dB(A)
- > 75 dB(A)

- Edificio
- Parcela
- Barrera acústica
- Límite administrativo



02 Arganzuela

Ag_MAD_Madrid_C_Le_2_2
8_2R_2_2



Población Expuesta

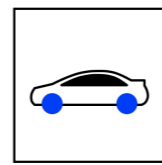
Barrio	L_e	
	Rango de Exposición dBA	Nº Personas (centenas)
2.2 Acacias	< 55	184
	55 - 60	123
	60 - 65	34
	65 - 70	19
	70 - 75	2
	> 75	0



L_e

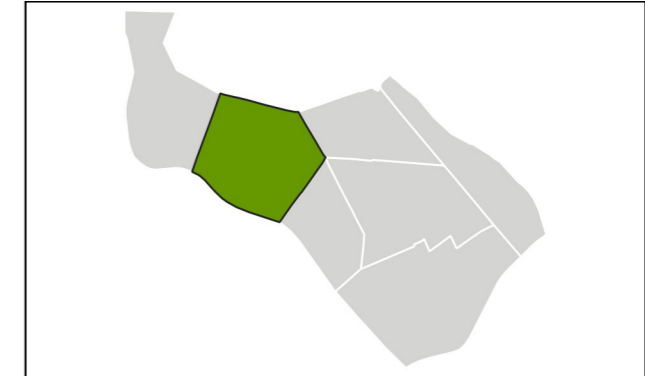
- < 50 dB(A)
- 50-55 dB(A)
- 55-60 dB(A)
- 60-65 dB(A)
- 65-70 dB(A)
- 70-75 dB(A)
- > 75 dB(A)

- Edificio
- Parcela
- Barrera acústica
- Límite administrativo



02 Arganzuela

Ag_MAD_Madrid_C_Ln_2_2
8_3R_2_2



Población Expuesta

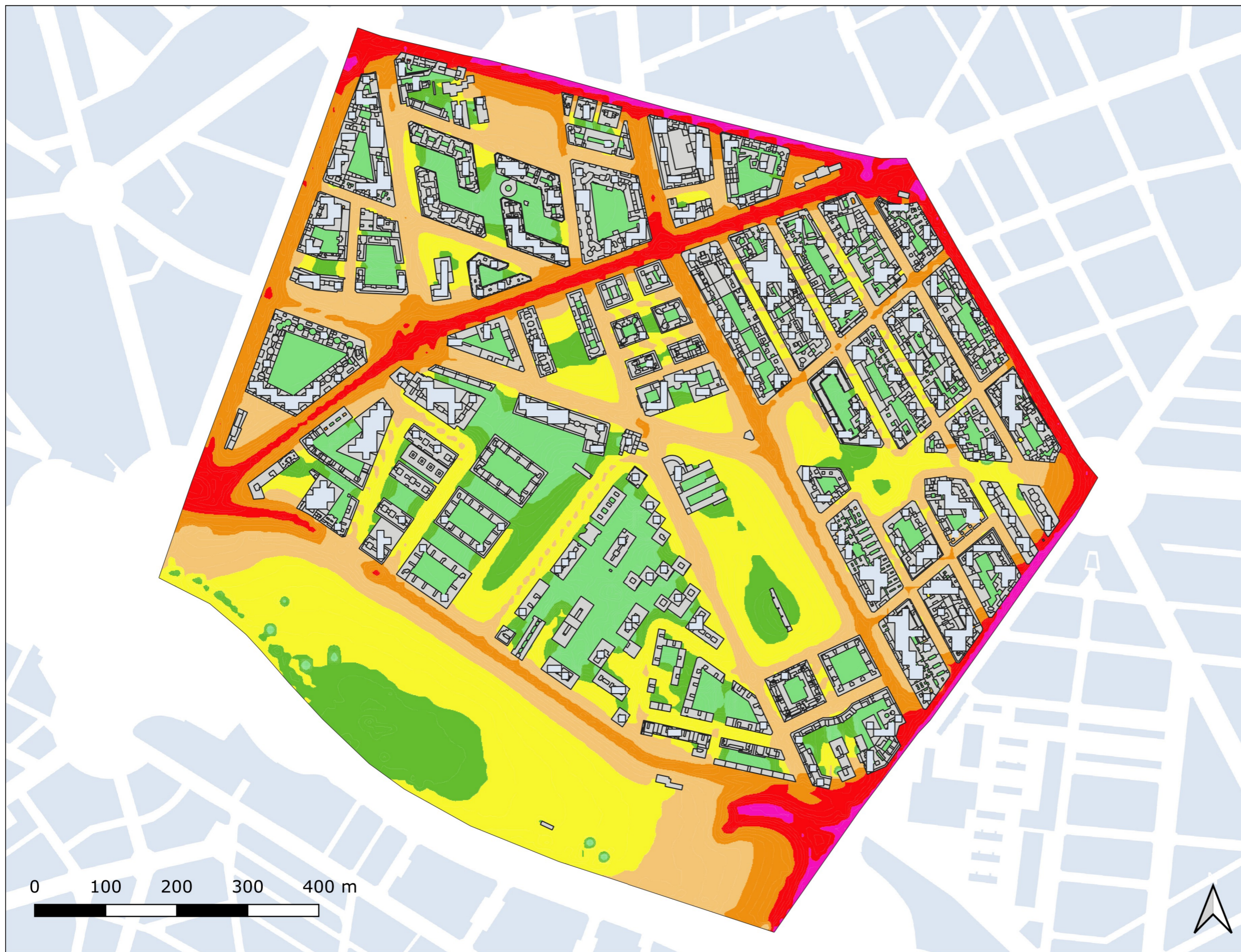
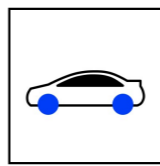
Barrio	L_n	
	Rango de Exposición dBA	Nº Personas (centenas)
2.2 Acacias	< 50	219
	50 - 55	90
	55 - 60	42
	60 - 65	11
	65 - 70	0
	> 70	0



L_n

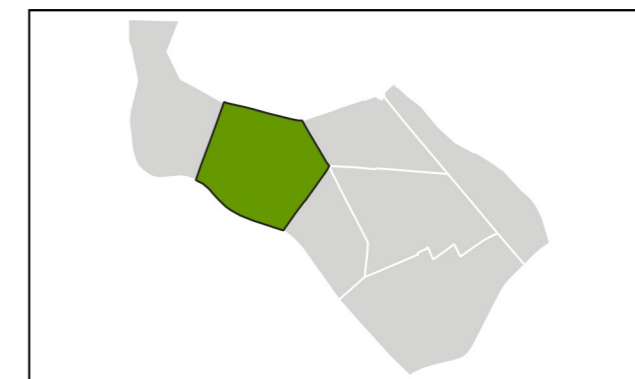
- < 50 dB(A)
- 50-55 dB(A)
- 55-60 dB(A)
- 60-65 dB(A)
- 65-70 dB(A)
- > 70 dB(A)

- Edificio
- Parcela
- Barrera acústica
- Límite administrativo

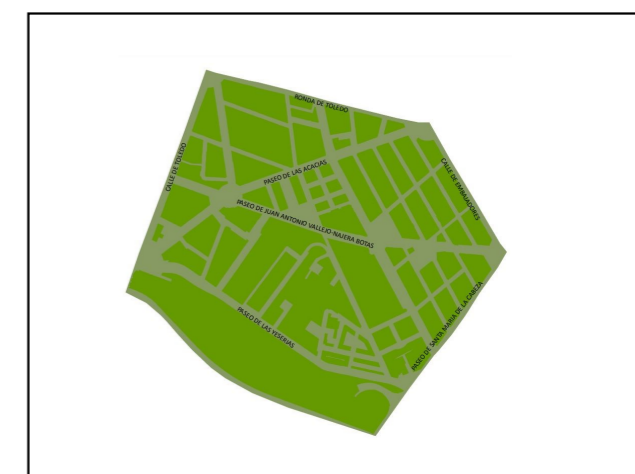


02 Arganzuela

Ag_MAD_Madrid_C_Lden_2_2
8_4R_2_2



Población Expuesta		
L_{den}		
Barrio	Rango de Exposición dBA	Nº Personas (centenas)
2.2 Acacias	< 55	119
	55 - 60	127
	60 - 65	75
	65 - 70	32
	70 - 75	9
	> 75	0



L_{den}

- < 50 dB(A)
- 50-55 dB(A)
- 55-60 dB(A)
- 60-65 dB(A)
- 65-70 dB(A)
- 70-75 dB(A)
- > 75 dB(A)

- Edificio
- Parcela
- Barrera acústica
- Límite administrativo

