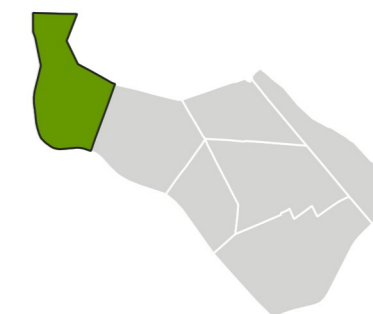


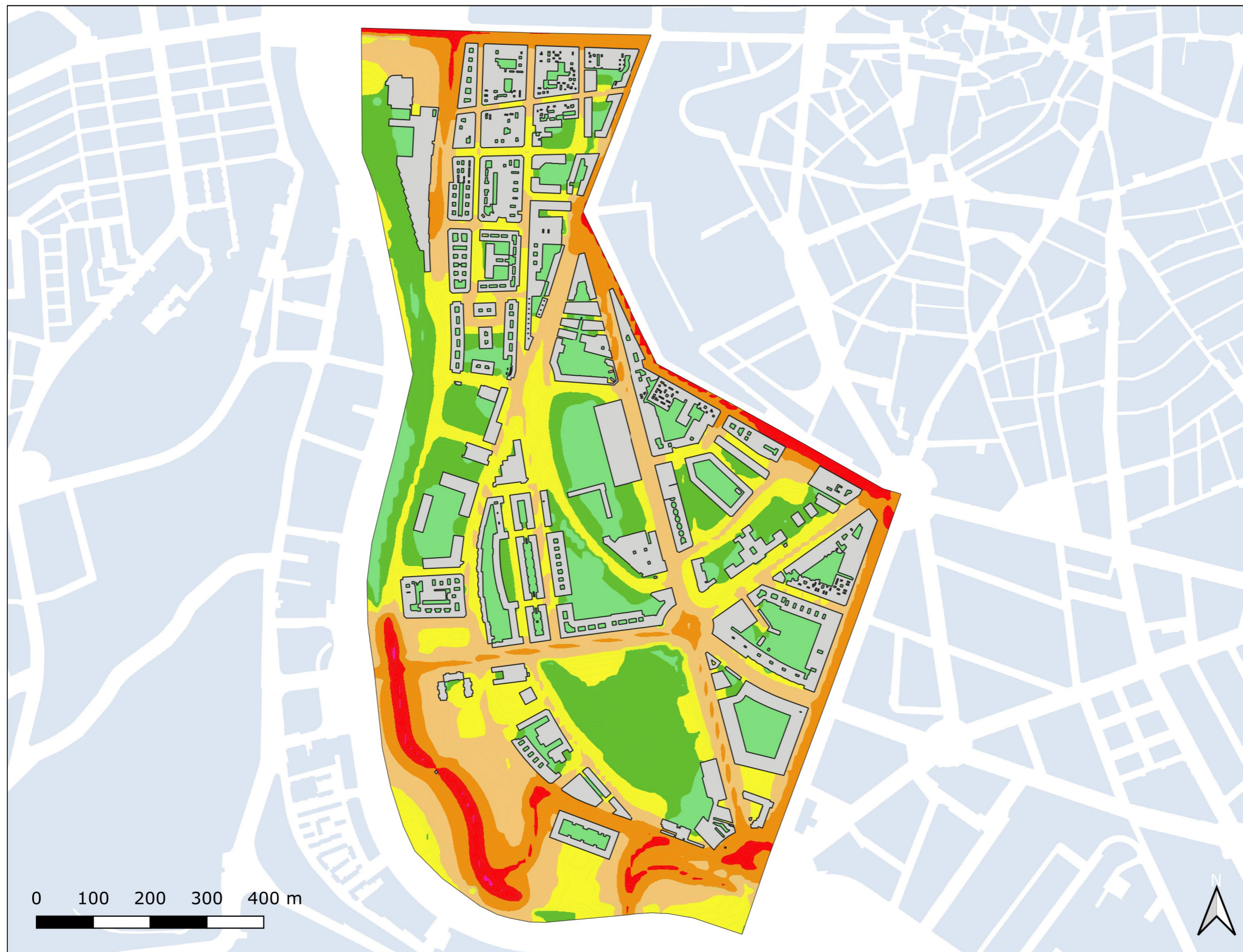
02 Arganzuela

Ag_MAD_Madrid_C_Ld_2_1
8_1R_2_1

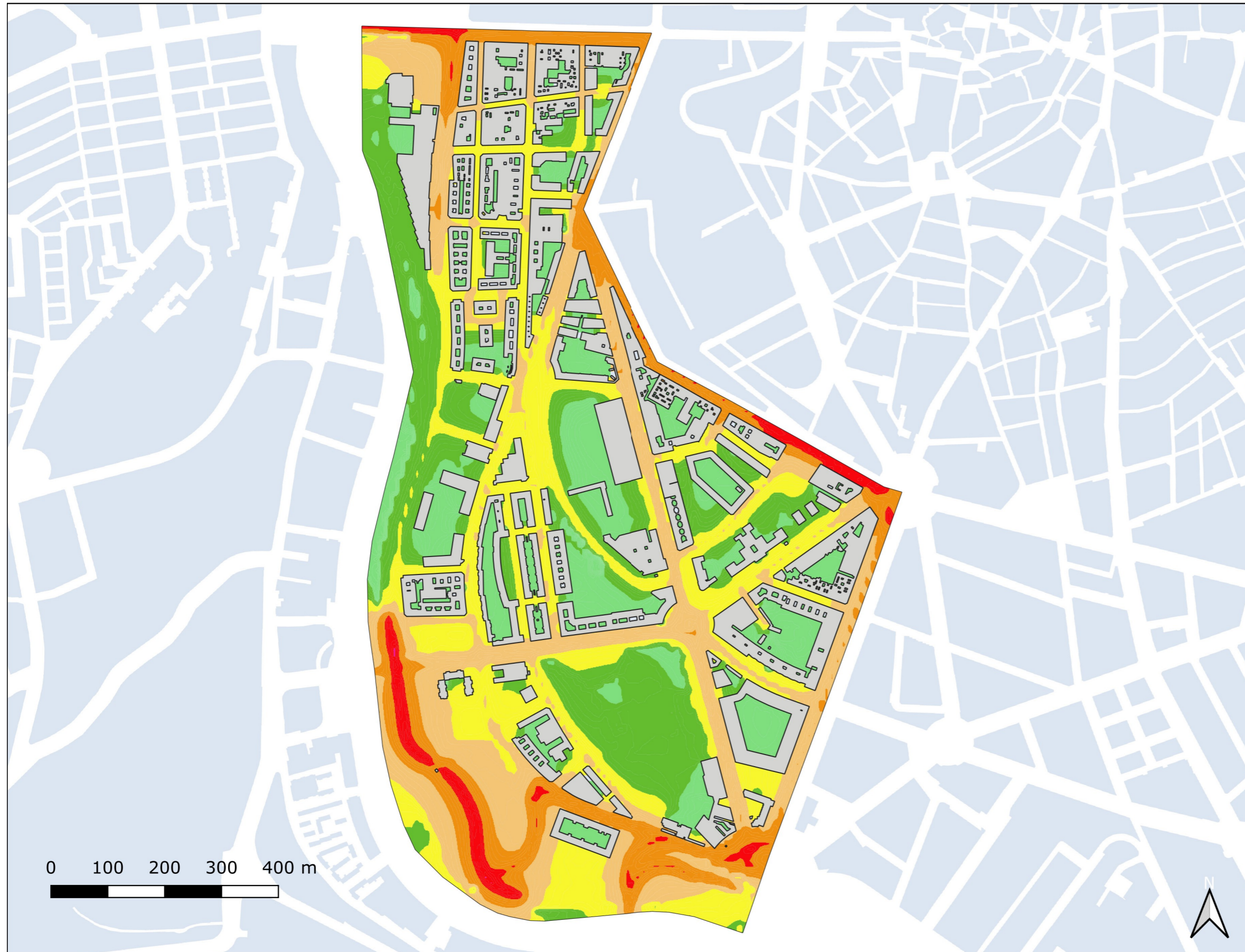
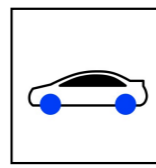


Población Expuesta

L _d		
Barrio	Rango de Exposición dBA	Nº Personas (centenas)
2.1 Imperial	< 55	82
	55 - 60	100
	60 - 65	38
	65 - 70	5
	70 - 75	0
	> 75	0

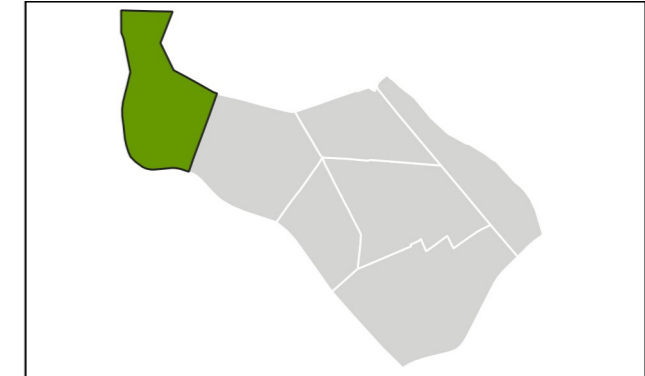


L _d	
< 50 dB(A)	Edificio
50-55 dB(A)	Parcela
55-60 dB(A)	Barrera acústica
60-65 dB(A)	Límite administrativo
65-70 dB(A)	
70-75 dB(A)	
> 75 dB(A)	



02 Arganzuela

Ag_MAD_Madrid_C_Le_2_1
8_2R_2_1



Población Expuesta

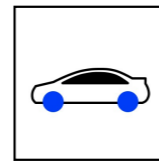
Barrio	L_e	
	Rango de Exposición dBA	Nº Personas (centenas)
2.1 Imperial	< 55	98
	55 - 60	106
	60 - 65	19
	65 - 70	2
	70 - 75	0
	> 75	0



L_e

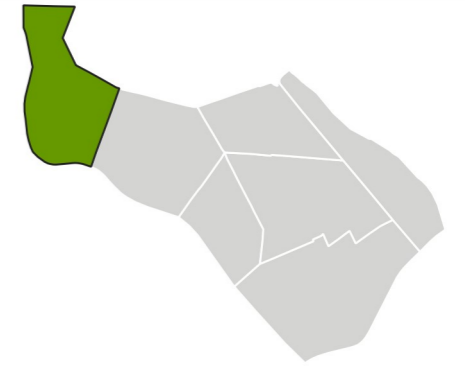
- < 50 dB(A)
- 50-55 dB(A)
- 55-60 dB(A)
- 60-65 dB(A)
- 65-70 dB(A)
- 70-75 dB(A)
- > 75 dB(A)

- Edificio
- Parcela
- Barrera acústica
- Límite administrativo



02 Arganzuela

Ag_MAD_Madrid_C_Ln_2_1
8_3R_2_1




Población Expuesta

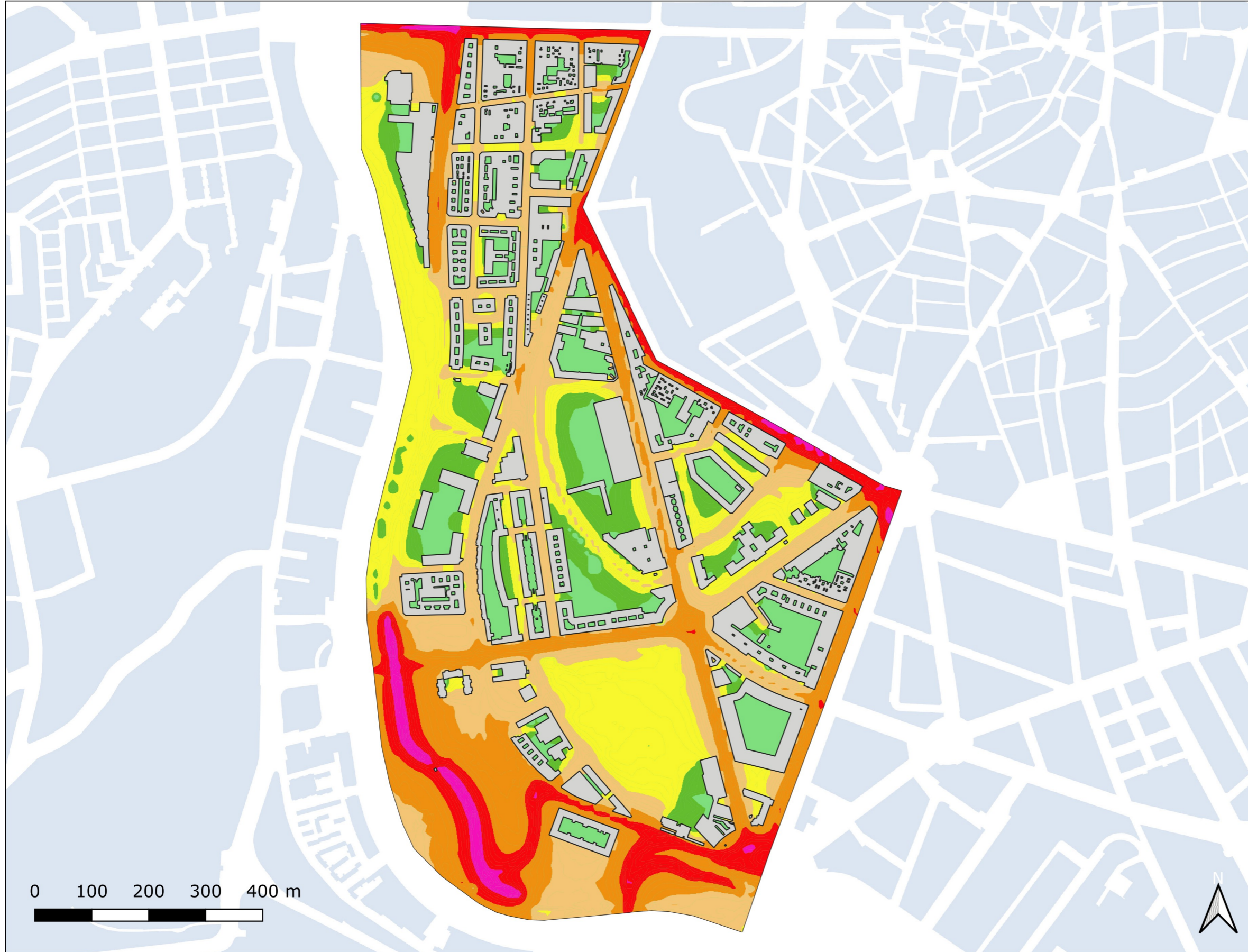
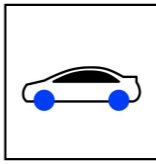
Barrio	L_n	
	Rango de Exposición dBA	Nº Personas (centenas)
2.1 Imperial	< 50	123
	50 - 55	78
	55 - 60	23
	60 - 65	1
	65 - 70	0
> 70	0	



0 100 200 300 400 m

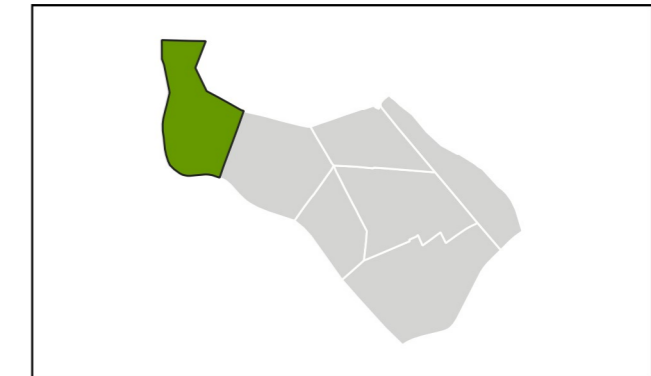


L_n	< 50 dB(A)		Edificio
	50-55 dB(A)		Parcela
	55-60 dB(A)		Barrera acústica
	60-65 dB(A)		Límite administrativo
	65-70 dB(A)		
	> 70 dB(A)		



02 Arganzuela

Ag_MAD_Madrid_C_Lden_2_1
8_4R_2_1



Población Expuesta		
L_{den}		
Barrio	Rango de Exposición dBA	Nº Personas (centenas)
2.1 Imperial	< 55	67
	55 - 60	89
	60 - 65	55
	65 - 70	13
	70 - 75	1
	> 75	0



<p>L_{den}</p> <ul style="list-style-type: none"> < 50 dB(A) 50-55 dB(A) 55-60 dB(A) 60-65 dB(A) 65-70 dB(A) 70-75 dB(A) > 75 dB(A) 	<ul style="list-style-type: none"> Edificio Parcela Barrera acústica Límite administrativo
---	--