Mapa Estratégico de Ruido del Distrito Tetuán

2011

¡MADRID! ÁREA DE GOBIERNO DE MEDIO AMBIENTE Y MOVILIDAD

MAPA ESTRATÉGICO DE RUIDO DE MADRID 2011

TETUÁN

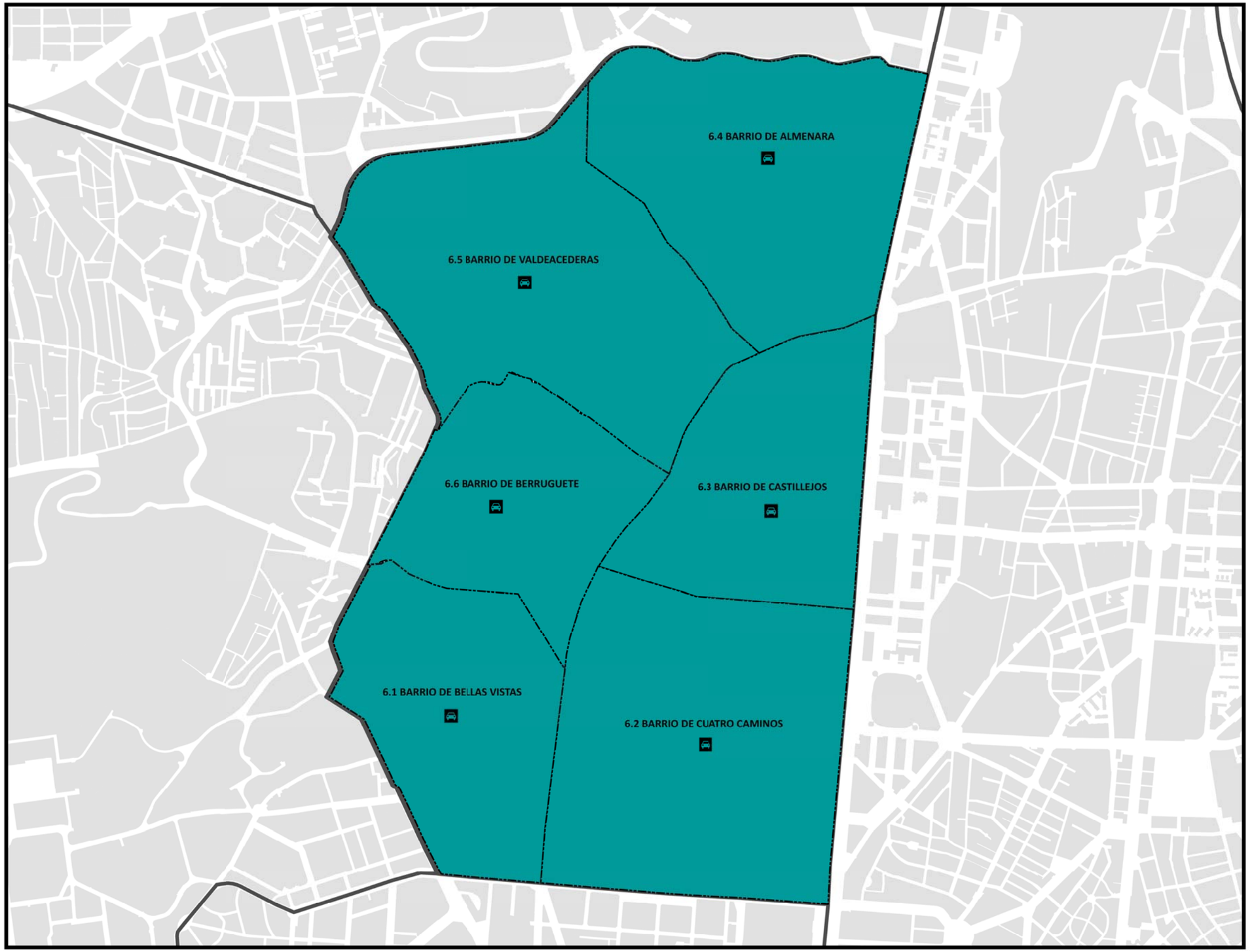

DATOS ADMINISTRATIVOS DEL DISTRITO TETUÁN			
Barrio	Superficie (ha)	Población 1.1.2012 (centenas)	Densidad (Hab/ha)
06.1 Bellas Vistas	71,63	293	409
06.2 Cuatro Caminos	119,35	342	287
06.3 Castillejos	70,85	203	287
06.4.Almenara	99,94	222	222
06.5 Valdeacederas	116,34	253	217
06.6 Berruguete	60,71	245	403

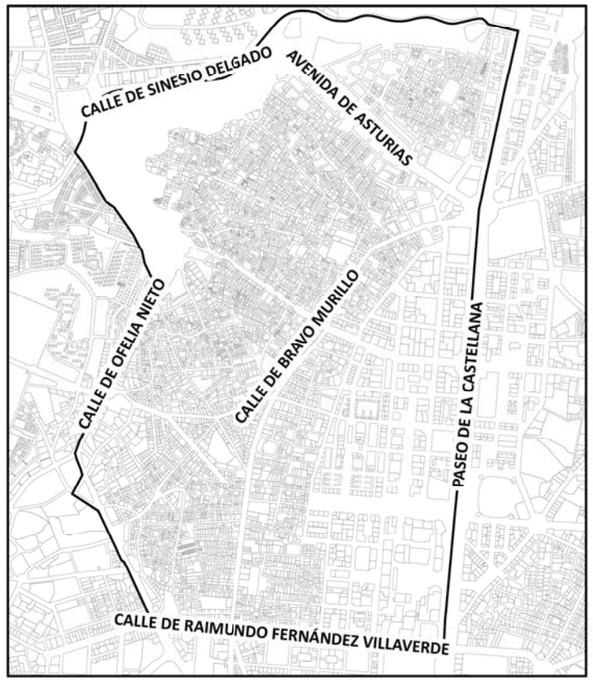

Límite de Barrio
Límite de Distrito
Edificaciones
Parcelas
Tráfico Rodado

Ag_MAD_Madrid_Adm_6

8_Adm_6

Distribución Administrativa del Distrito Tetuán

N

1:15.000

0 175 350 700 Metros

¡MADRID! ÁREA DE GOBIERNO DE MEDIO AMBIENTE Y MOVILIDAD

MAPA ESTRATÉGICO DE RUIDO DE MADRID 2011

TETUÁN

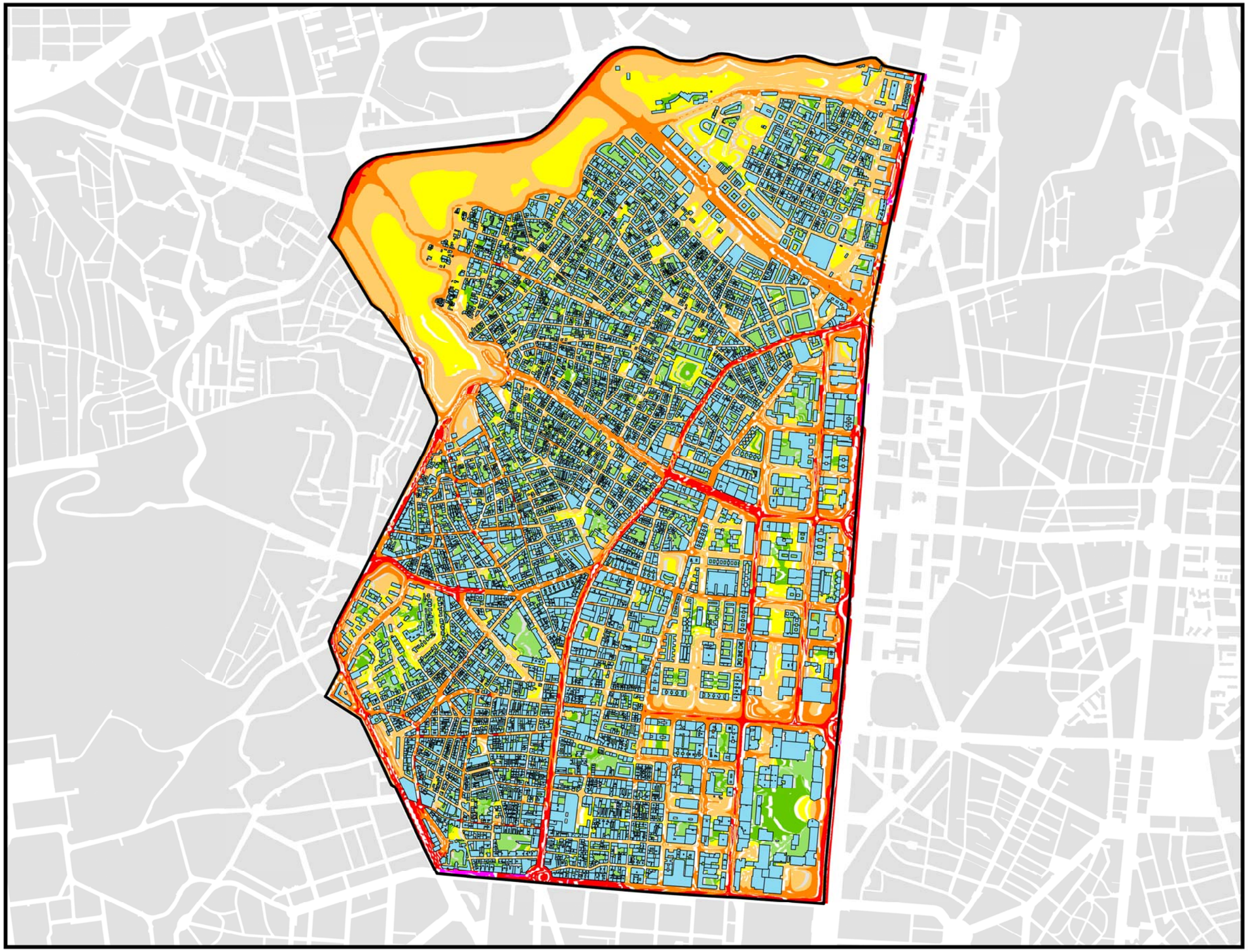

POBLACIÓN EXPUESTA A RANGOS DE L_d		
Distrito	**Rango de Exposición dBA**	**Nº Personas (centenas)**
Tetuán	< 55	997
	55 - 60	270
	60 - 65	232
	65 - 70	49
	70 - 75	3
	> 75	0

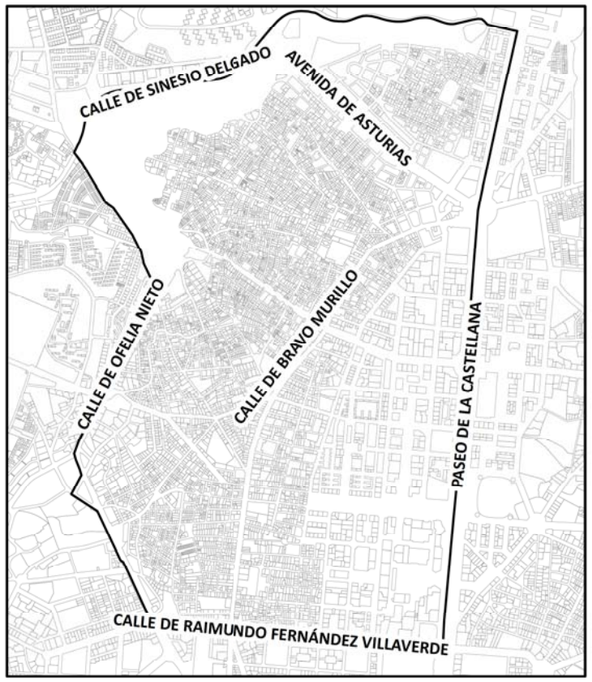

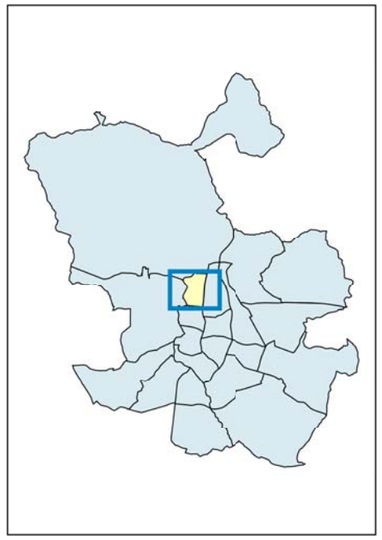

L_d

- < 50 dB(A)
- 50 - 55 dB(A)
- 55 - 60 dB(A)
- 60 - 65 dB(A)
- 65 - 70 dB(A)
- 70 - 75 dB(A)
- > 75 dB(A)

- Límite Administrativo
- Edificaciones
- Parcelas

Ag_MAD_Madrid_C_Ld_6

8_1R_6

Nivel Continuo Equivalente Diurno. Distrito Tetuán

N

1:15.000

0 175 350 700 Metros

¡MADRID! ÁREA DE GOBIERNO DE MEDIO AMBIENTE Y MOVILIDAD

MAPA ESTRATÉGICO DE RUIDO DE MADRID 2011

TETUÁN

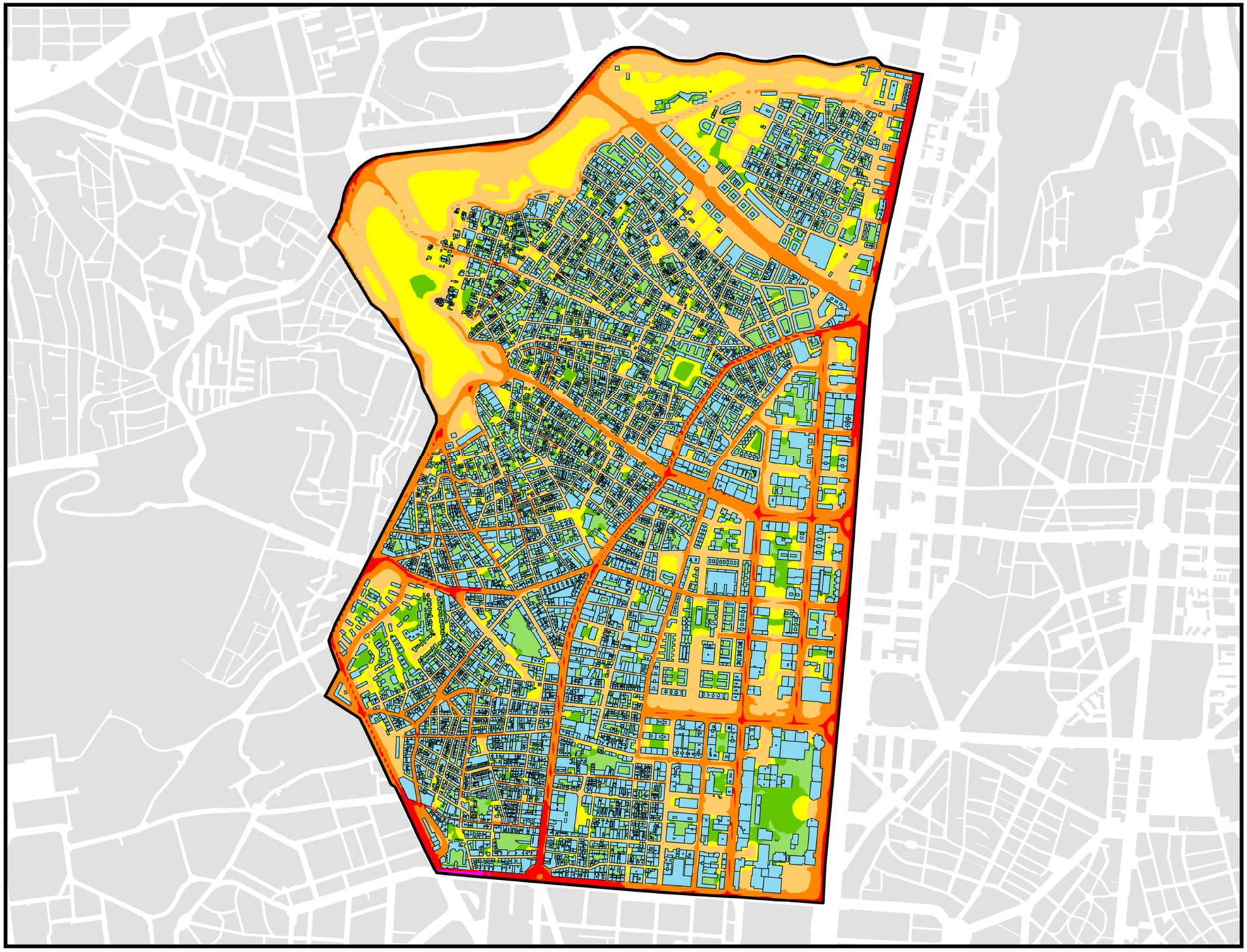

POBLACIÓN EXPUESTA A RANGOS DE L_e

Distrito	Rango de Exposición dBA	Nº Personas (centenas)
Tetuán	< 55	1015
	55 - 60	328
	60 - 65	176
	65 - 70	30
	70 - 75	2
	> 75	0

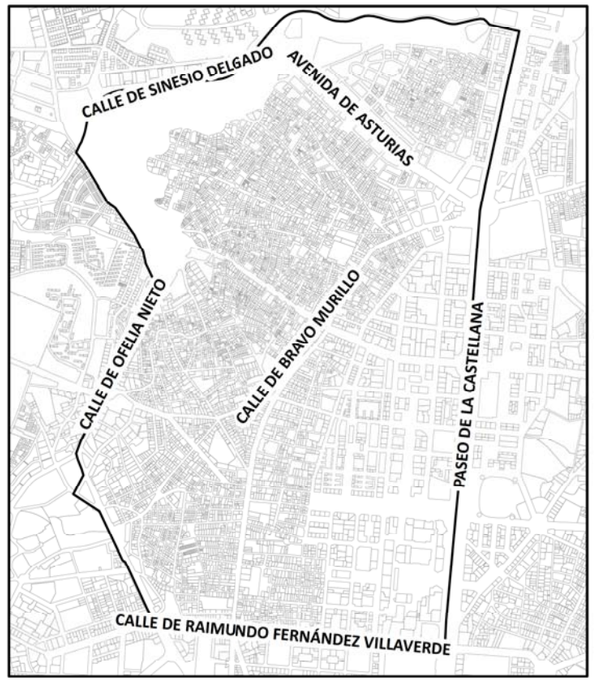

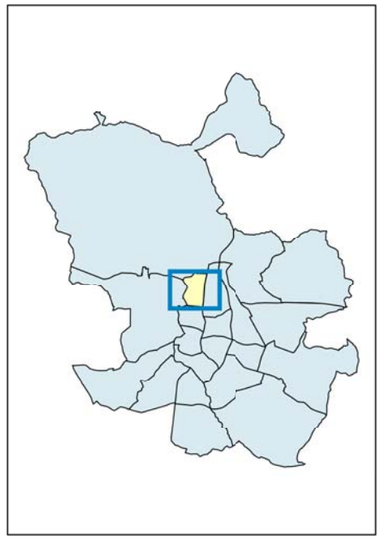

L_e

- < 50 dB(A)
- 50 - 55 dB(A)
- 55 - 60 dB(A)
- 60 - 65 dB(A)
- 65 - 70 dB(A)
- 70 - 75 dB(A)
- > 75 dB(A)

Límite Administrativo

Edificaciones

Parcelas

Ag_MAD_Madrid_C_Le_6

8_2R_6

Nivel Continuo Equivalente Vespertino. Distrito Tetuán

N

1:15.000

0 175 350 700 Metros

¡MADRID! ÁREA DE GOBIERNO DE MEDIO AMBIENTE Y MOVILIDAD

MAPA ESTRATÉGICO DE RUIDO DE MADRID 2011

TETUÁN

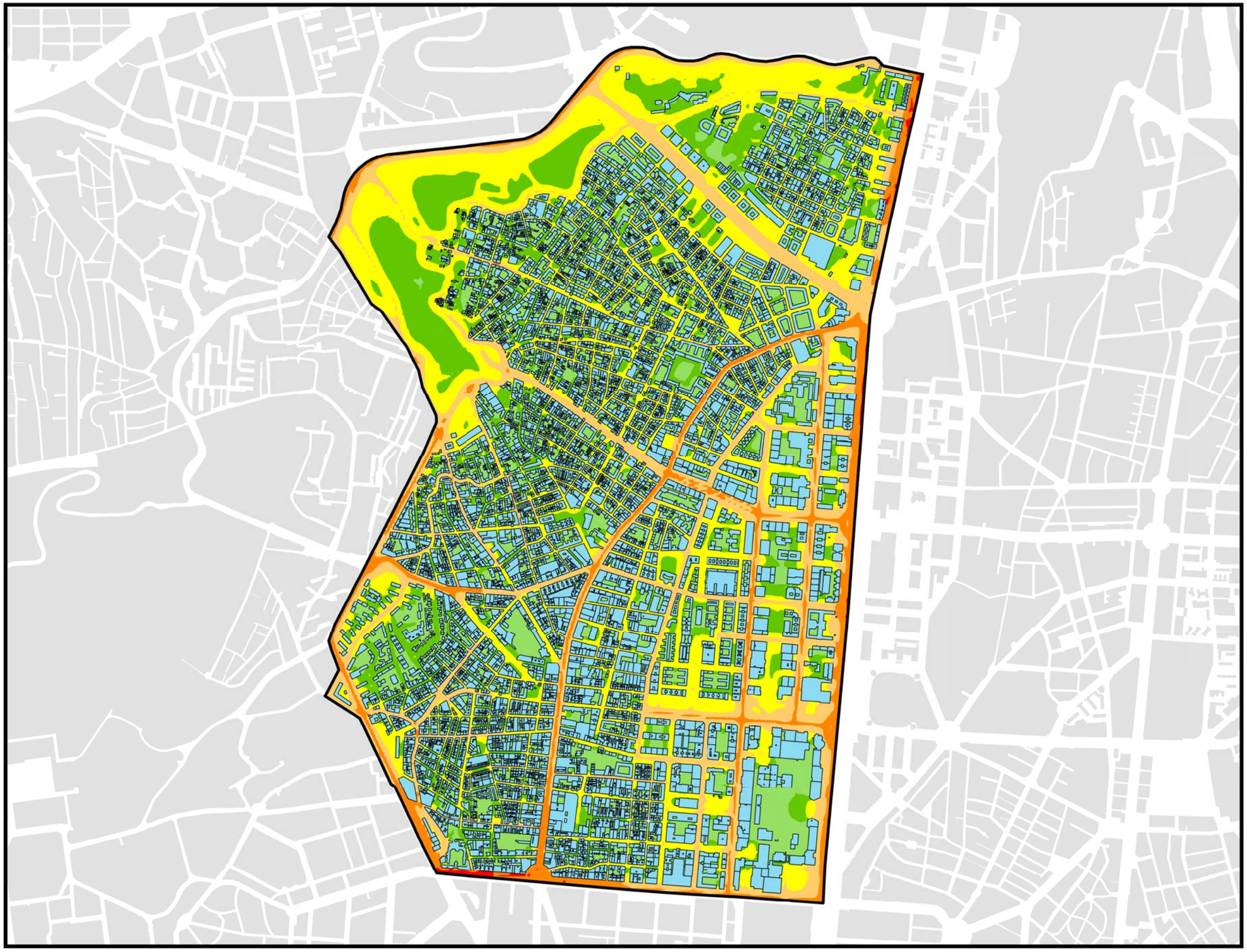

POBLACIÓN EXPUESTA A RANGOS DE L_n		
Distrito	**Rango de Exposición dBA**	**Nº Personas (centenas)**
Tetuán	< 50	1019
	50 - 55	292
	55 - 60	196
	60 - 65	41
	65 - 70	3
	> 70	0

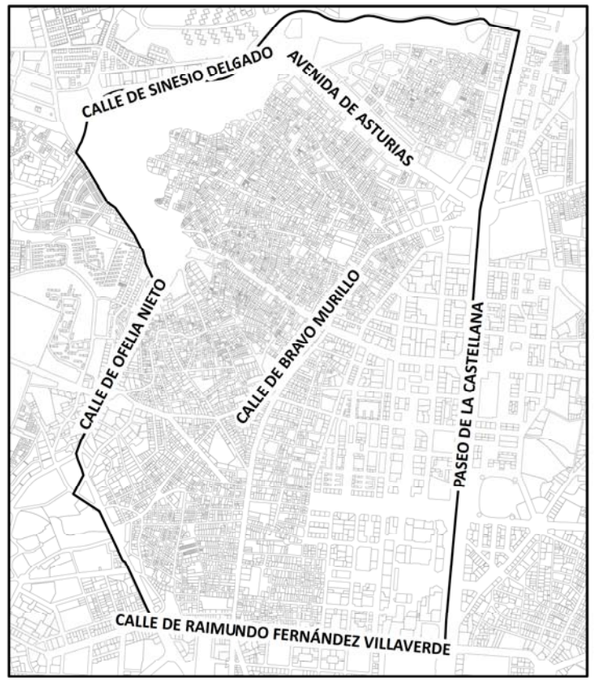

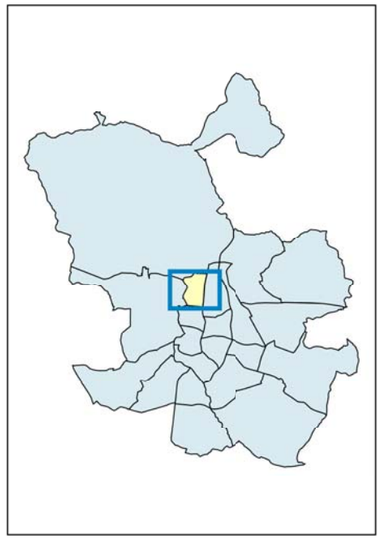

L_n

- < 50 dB(A)
- 50 - 55 dB(A)
- 55 - 60 dB(A)
- 60 - 65 dB(A)
- 65 - 70 dB(A)
- > 70 dB(A)

Límite Administrativo

Edificaciones

Parcelas

Ag_MAD_Madrid_C_Ln_6

8_2R_6

Nivel Continuo Equivalente Nocturno. Distrito Tetuán

N

1:15.000

0 175 350 700 Metros

¡MADRID! ÁREA DE GOBIERNO DE MEDIO AMBIENTE Y MOVILIDAD

MAPA ESTRATÉGICO DE RUIDO DE MADRID 2011

TETUÁN

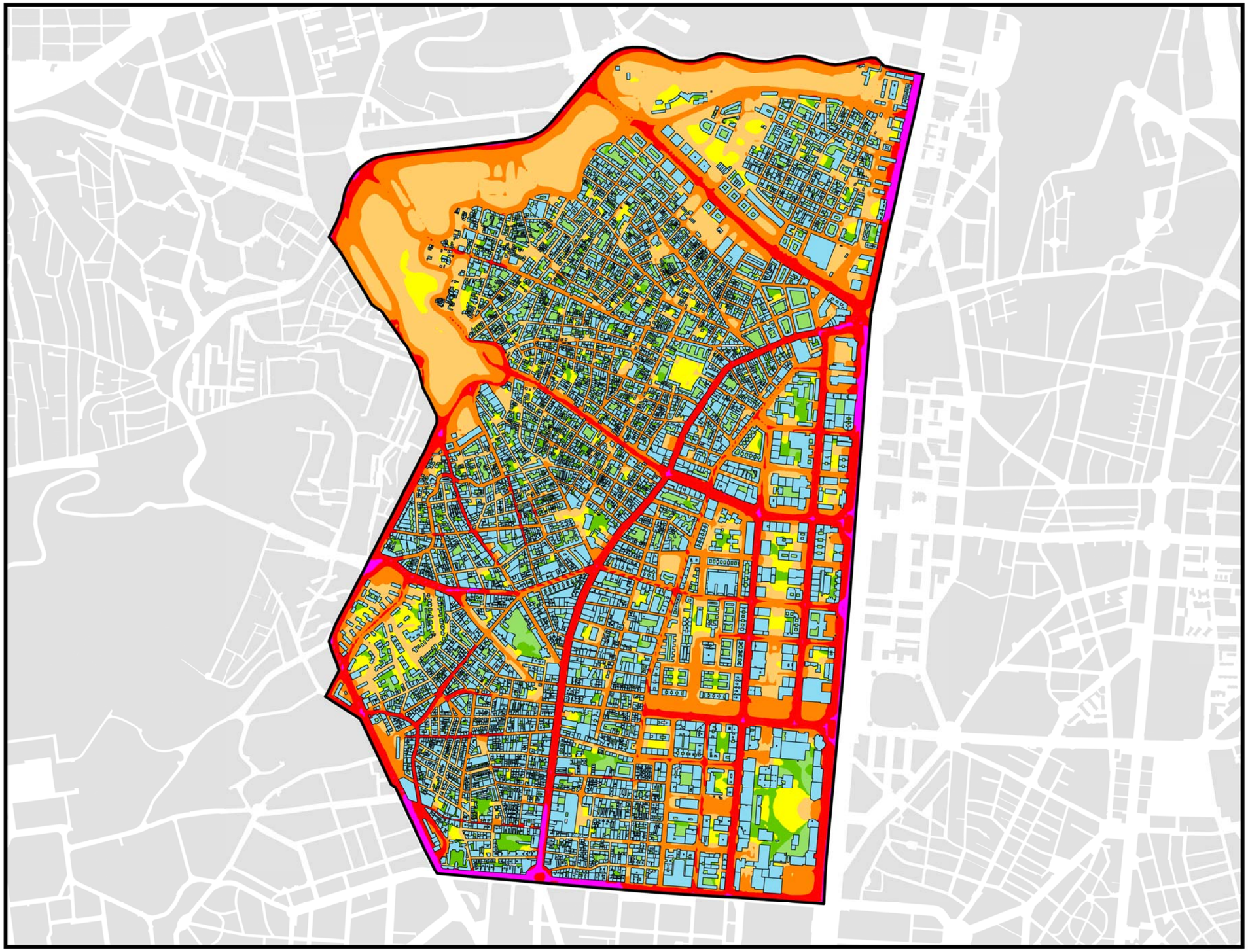

POBLACIÓN EXPUESTA A RANGOS DE L_{den}		
Distrito	**Rango de Exposición dBA**	**Nº Personas (centenas)**
Tetuán	< 55	950
	55 - 60	121
	60 - 65	347
	65 - 70	119
	70 - 75	13
	> 75	1

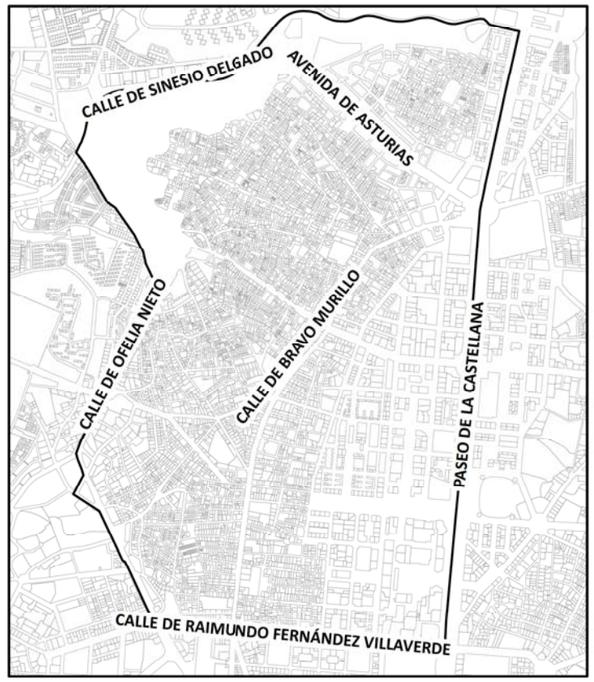

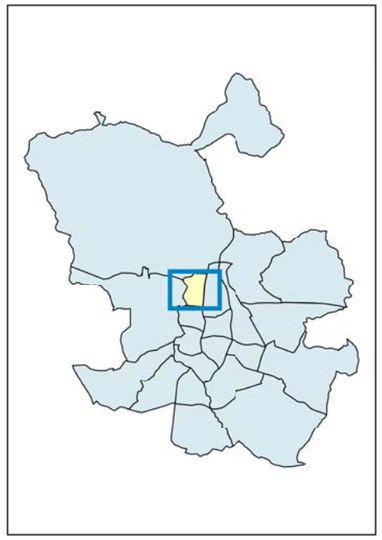

L_{den}

- < 50 dB(A)
- 50 - 55 dB(A)
- 55 - 60 dB(A)
- 60 - 65 dB(A)
- 65 - 70 dB(A)
- 70 - 75 dB(A)
- > 75 dB(A)

- Límite Administrativo
- Edificaciones
- Parcelas

Ag_MAD_Madrid_C_Lden_6

8_4R_6

Nivel Día - Tarde - Noche. Distrito Tetuán

N

1:15.000

0 175 350 700 Metros

¡MADRID! ÁREA DE GOBIERNO DE MEDIO AMBIENTE Y MOVILIDAD

MAPA ESTRATÉGICO DE RUIDO DE MADRID 2011

TETUÁN

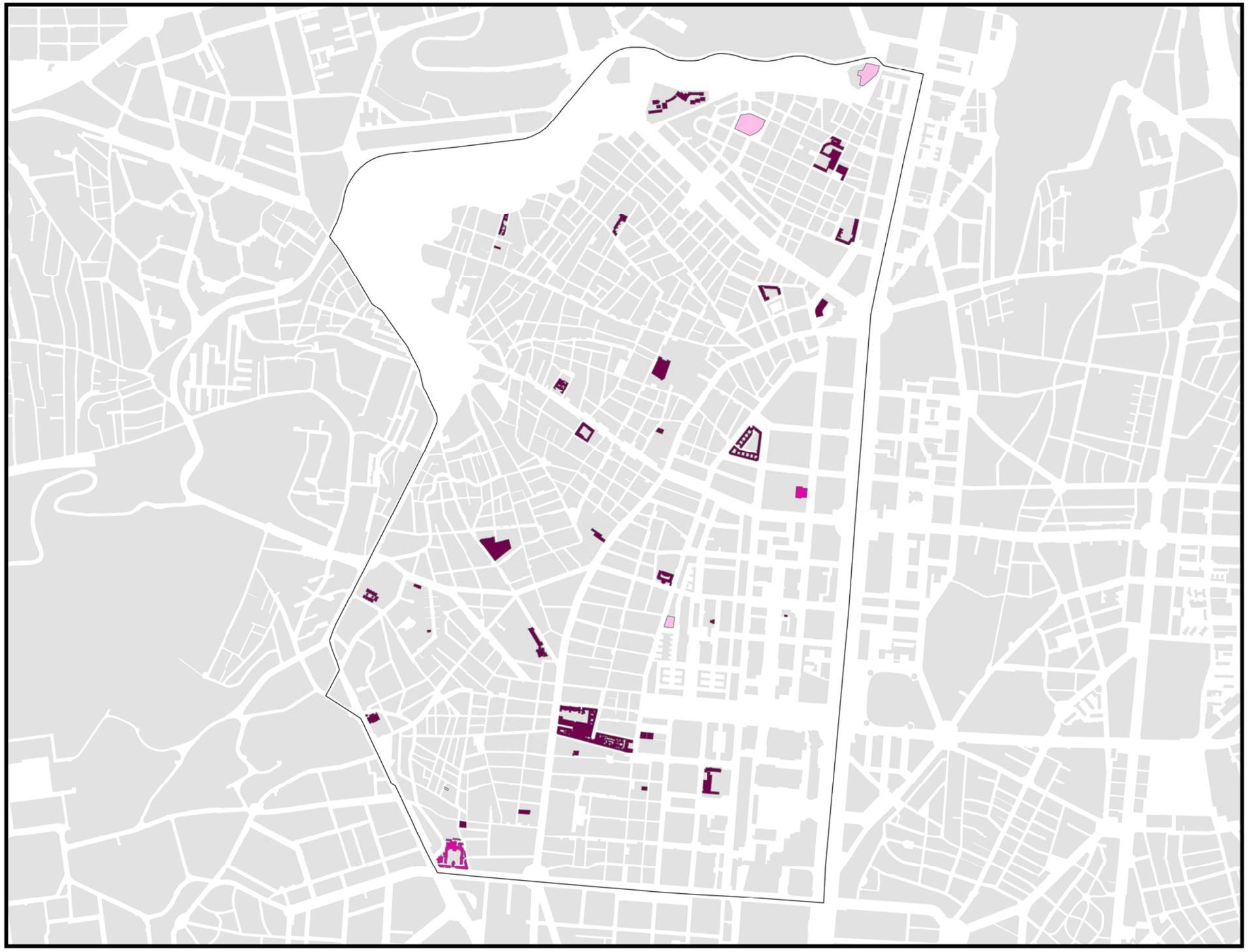

EDIFICIOS SENSIBLES EXPUESTOS

L_{den}		
Uso	**Rango de Exposición dBA**	**Nº Edificios**
Social	< 55	0
	55 - 60	1
	60 - 65	2
	65 - 70	1
	70 - 75	0
	> 75	0
Educativo	< 55	4
	55 - 60	25
	60 - 65	4
	65 - 70	0
	70 - 75	0
	> 75	0
Hospitalario	< 55	0
	55 - 60	0
	60 - 65	0
	65 - 70	2
	70 - 75	0
	> 75	0

L_n		
Uso	**Rango de Exposición dBA**	**Nº Edificios**
Social	< 50	1
	50 - 55	3
	55 - 60	0
	60 - 65	0
	65 - 70	0
	> 70	0
Educativo	< 50	17
	50 - 55	15
	55 - 60	1
	60 - 65	0
	65 - 70	0
	> 70	0
Hospitalario	< 50	1
	50 - 55	0
	55 - 60	1
	60 - 65	0
	65 - 70	0
	> 70	0

Límite de Distrito
Educativos
Hospitalarios
Sociales
Parcelas

Ag_MAD_Madrid_C_ES_6

8_C_ES_6

Exposición de Centros Educativos, Hospitalarios y Sociales en el Distrito Tetuán

N

1:15.000

0 175 350 700 Metros

¡MADRID! ÁREA DE GOBIERNO DE MEDIO AMBIENTE Y MOVILIDAD

MAPA ESTRATÉGICO DE RUIDO DE MADRID 2011

TETUÁN

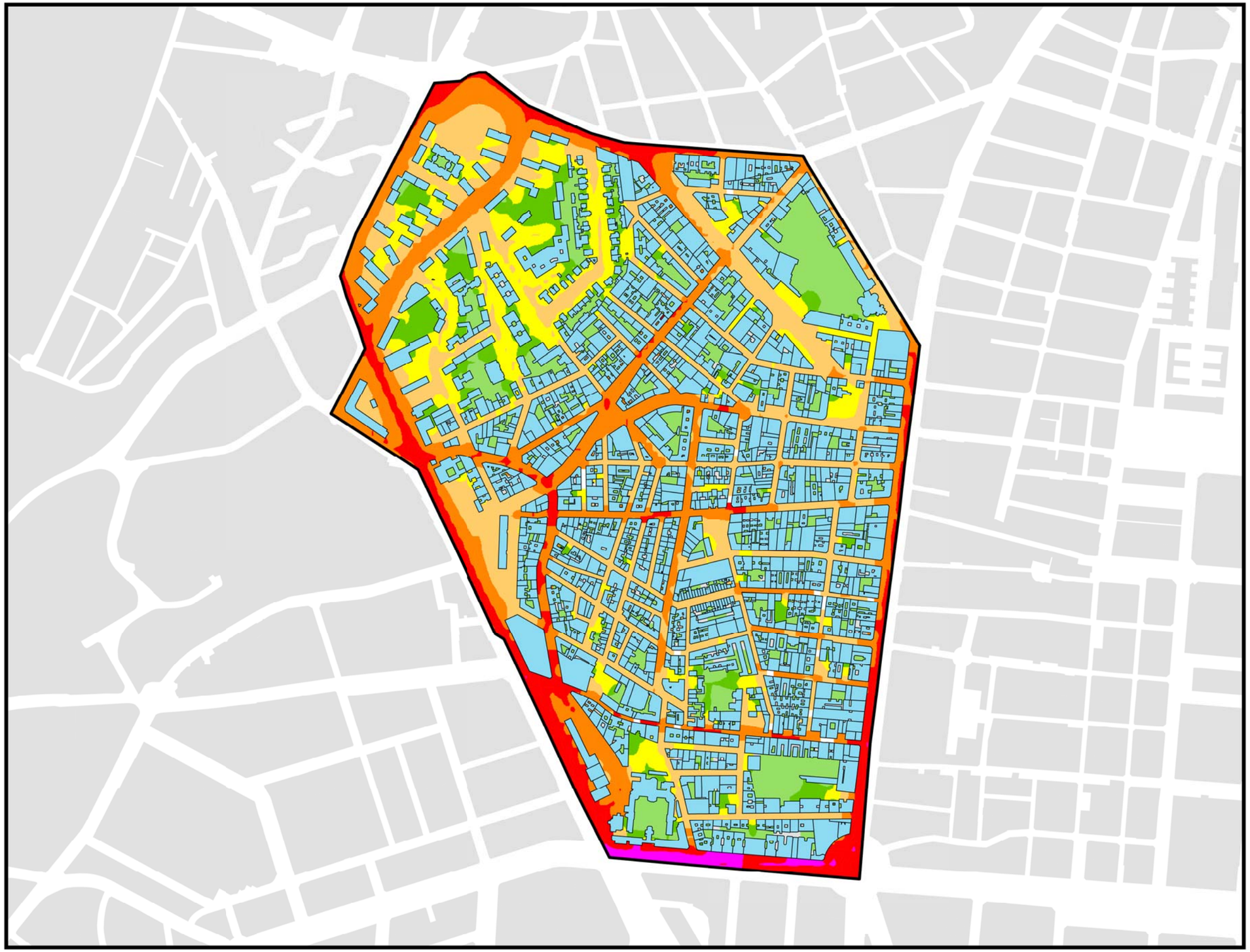

POBLACIÓN EXPUESTA A RANGOS DE L_d		
Barrio	**Rango de Exposición dBA**	**Nº Personas (centenas)**
6.1 Bellas Vistas	< 55	197
	55 - 60	43
	60 - 65	34
	65 - 70	16
	70 - 75	1
	> 75	0

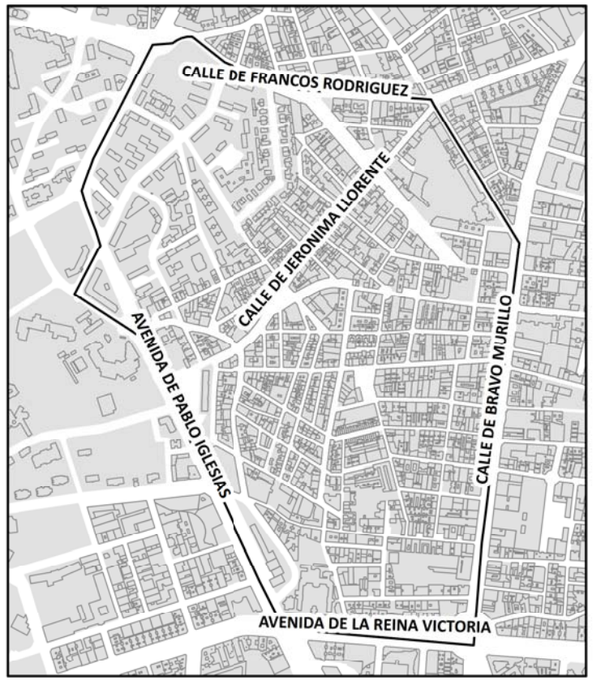

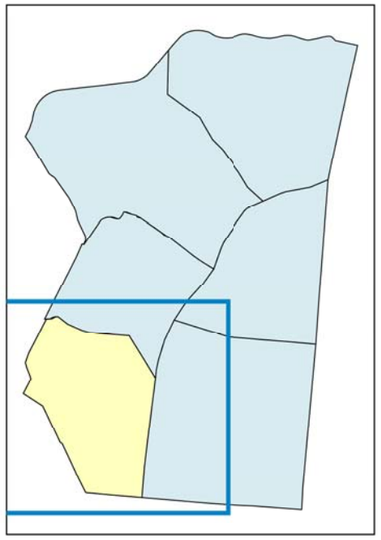

L_d

- < 50 dB(A)
- 50 - 55 dB(A)
- 55 - 60 dB(A)
- 60 - 65 dB(A)
- 65 - 70 dB(A)
- 70 - 75 dB(A)
- > 75 dB(A)

Límite Administrativo

Edificaciones

Parcelas

Ag_MAD_Madrid_C_Ld_6_1

8_1R_6_1

Nivel Continuo Equivalente Diurno. Barrio Bellas Vistas

N

1:6.000

0 75 150 300 Metros

¡MADRID! ÁREA DE GOBIERNO DE MEDIO AMBIENTE Y MOVILIDAD

MAPA ESTRATÉGICO DE RUIDO DE MADRID 2011

TETUÁN

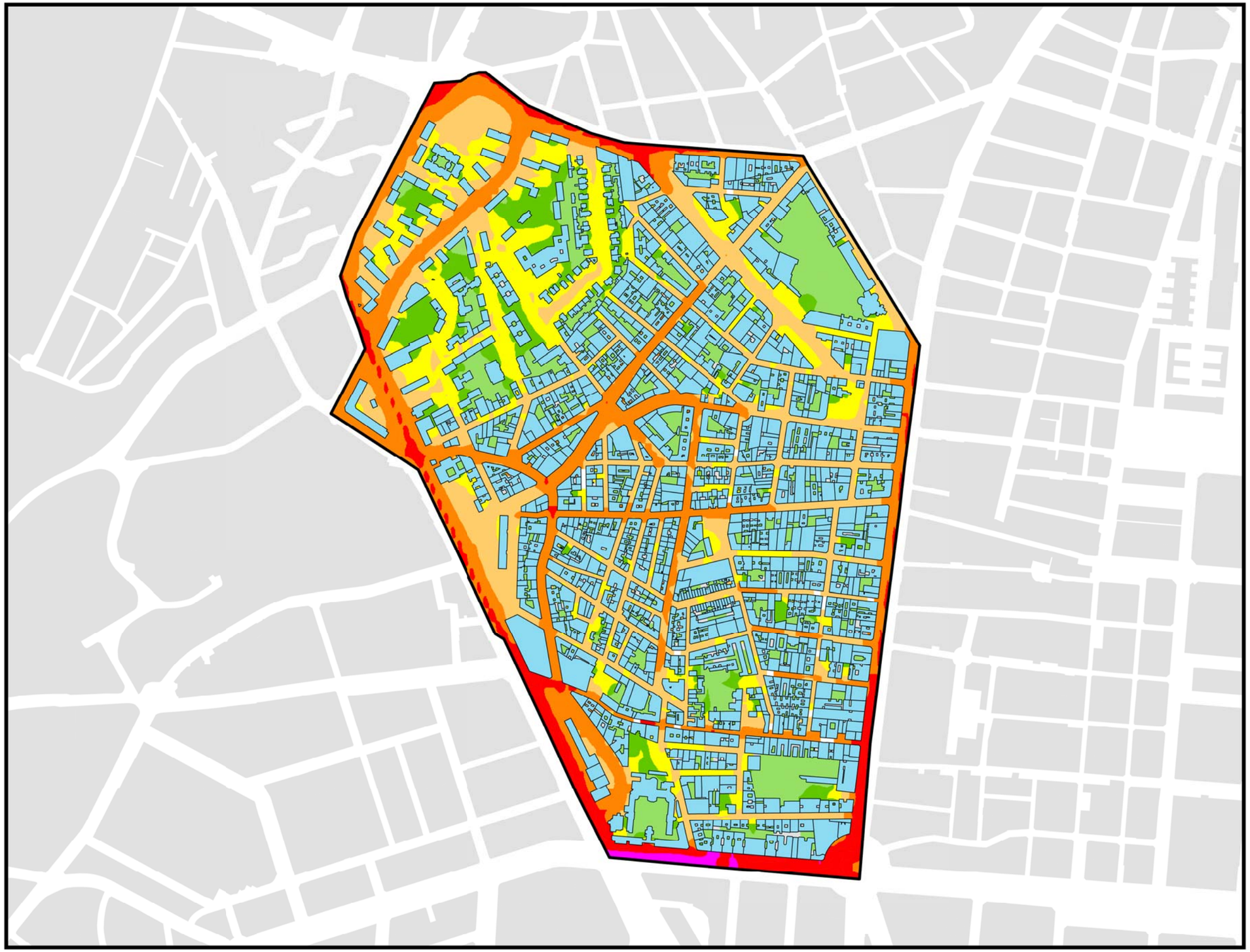

POBLACIÓN EXPUESTA A RANGOS DE L_e		
Barrio	**Rango de Exposición dBA**	**Nº Personas (centenas)**
6.1 Bellas Vistas	< 55	202
	55 - 60	47
	60 - 65	30
	65 - 70	12
	70 - 75	1
	> 75	0

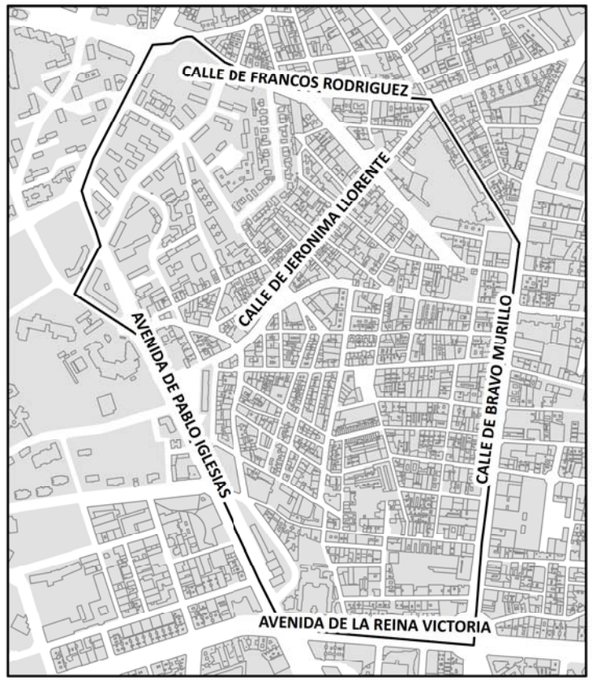

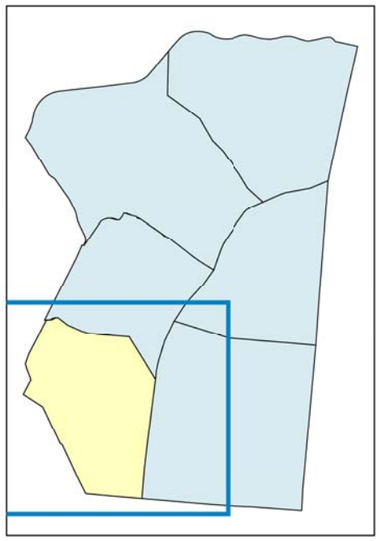

L_e

- < 50 dB(A)
- 50 - 55 dB(A)
- 55 - 60 dB(A)
- 60 - 65 dB(A)
- 65 - 70 dB(A)
- 70 - 75 dB(A)
- > 75 dB(A)

- Límite Administrativo
- Edificaciones
- Parcelas

Ag_MAD_Madrid_C_Le_6_1

8_2R_6_1

Nivel Continuo Equivalente Vespertino. Barrio Bellas Vistas

N

1:6.000

0 75 150 300 Metros

¡MADRID! ÁREA DE GOBIERNO DE MEDIO AMBIENTE Y MOVILIDAD

MAPA ESTRATÉGICO DE RUIDO DE MADRID 2011

TETUÁN

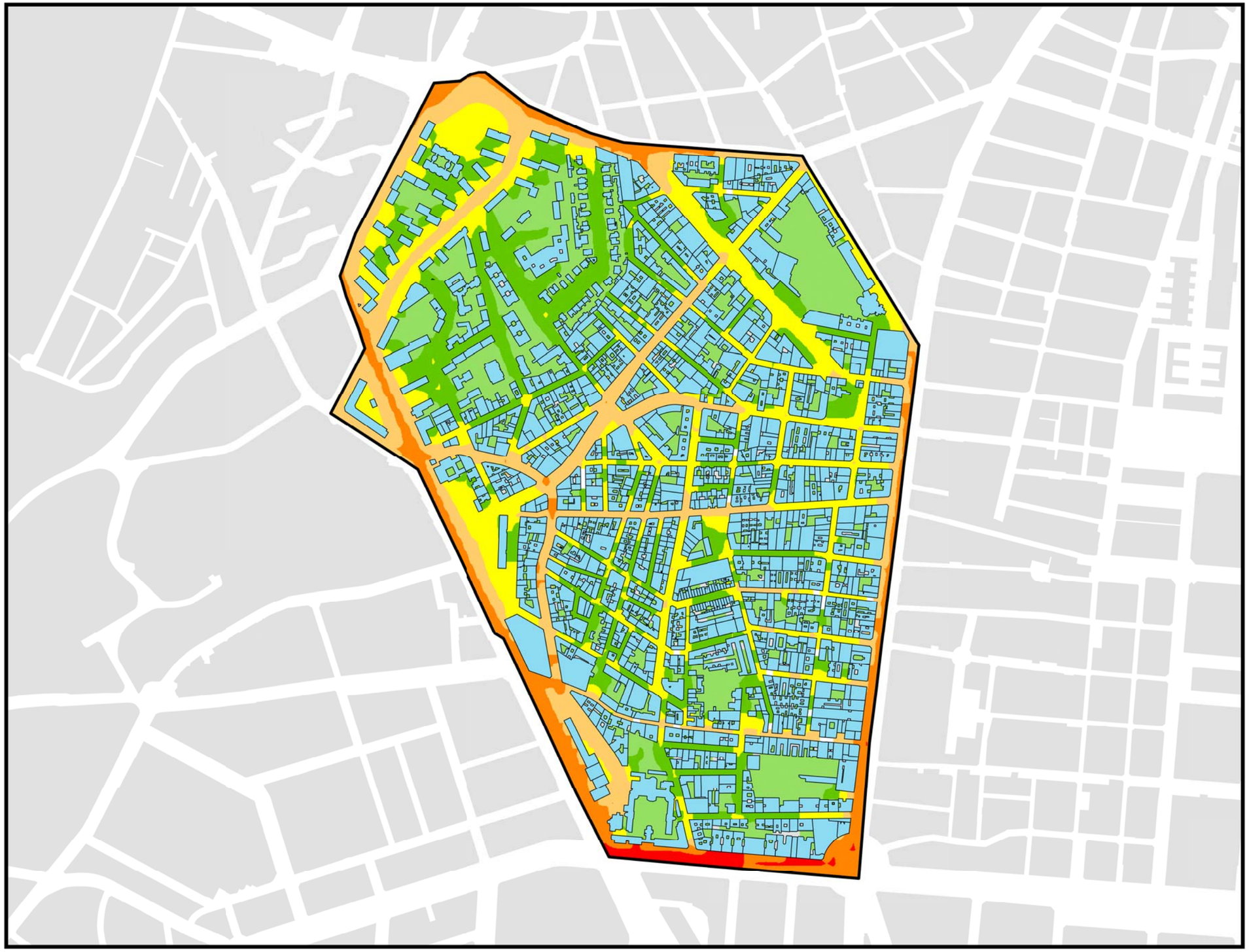

POBLACIÓN EXPUESTA A RANGOS DE L_n

Barrio	Rango de Exposición dBA	Nº Personas (centenas)
6.1 Bellas Vistas	< 50	204
	50 - 55	45
	55 - 60	29
	60 - 65	12
	65 - 70	1
	> 70	0

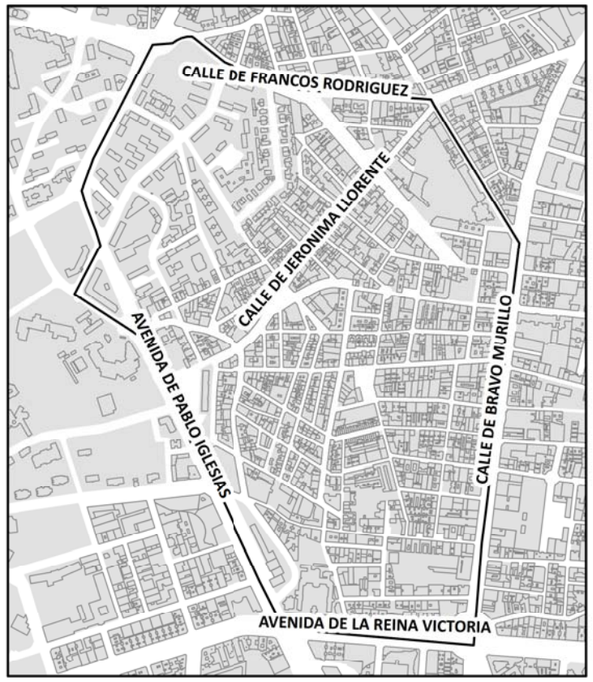

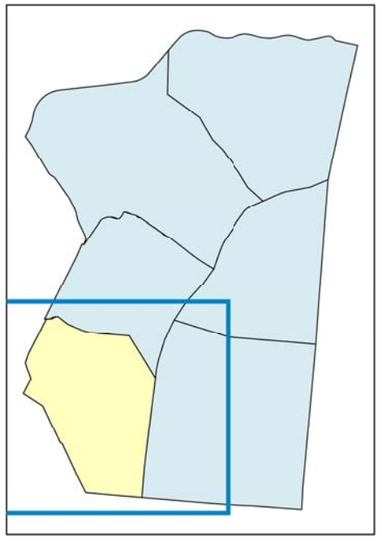

L_n

- < 50 dB(A)
- 50 - 55 dB(A)
- 55 - 60 dB(A)
- 60 - 65 dB(A)
- 65 - 70 dB(A)
- > 70 dB(A)

- Límite Administrativo
- Edificaciones
- Parcelas

Ag_MAD_Madrid_C_Ln_6_1

8_3R_6_1

Nivel Continuo Equivalente Nocturno. Barrio Bellas Vistas

N

1:6.000

0 75 150 300 Metros

¡MADRID! ÁREA DE GOBIERNO DE MEDIO AMBIENTE Y MOVILIDAD

MAPA ESTRATÉGICO DE RUIDO DE MADRID 2011

TETUÁN

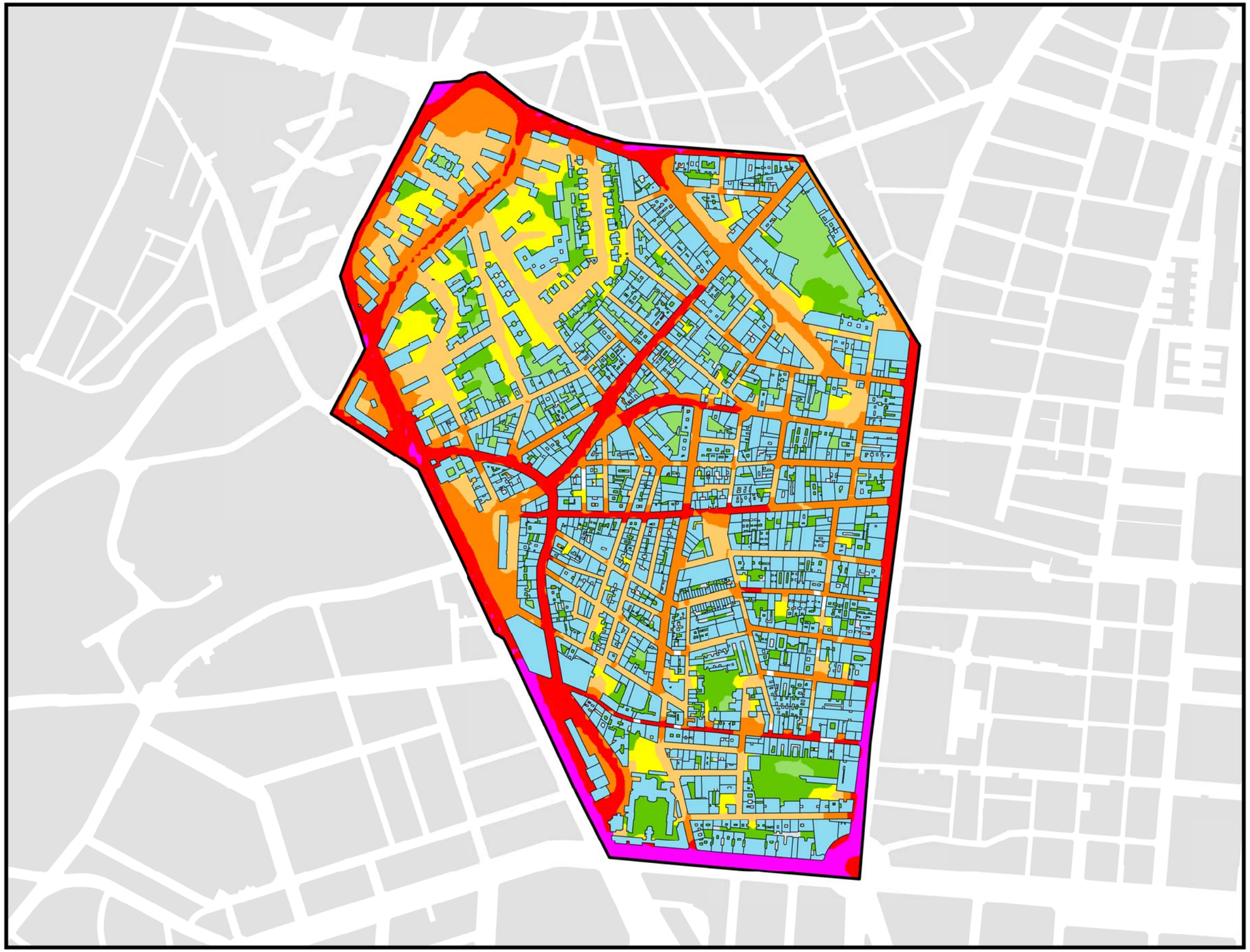

POBLACIÓN EXPUESTA A RANGOS DE L_{den}

Barrio	Rango de Exposición dBA	Nº Personas (centenas)
6.1 Bellas Vistas	< 55	190
	55 - 60	23
	60 - 65	47
	65 - 70	26
	70 - 75	5
	> 75	1

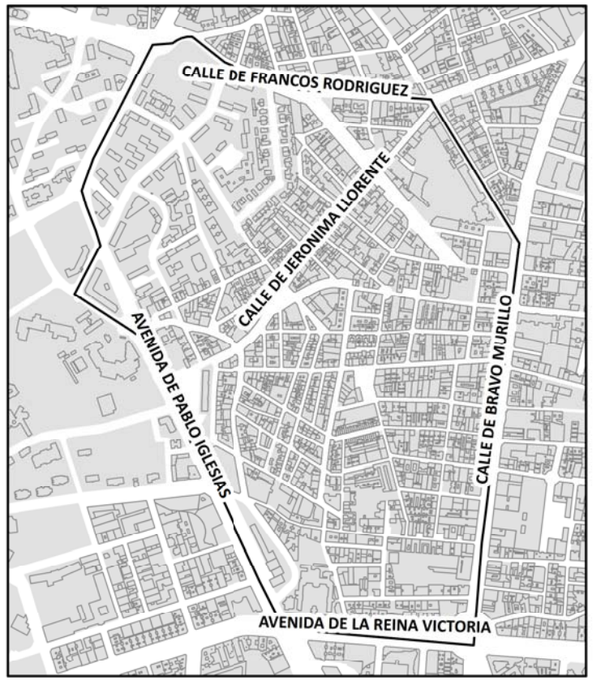

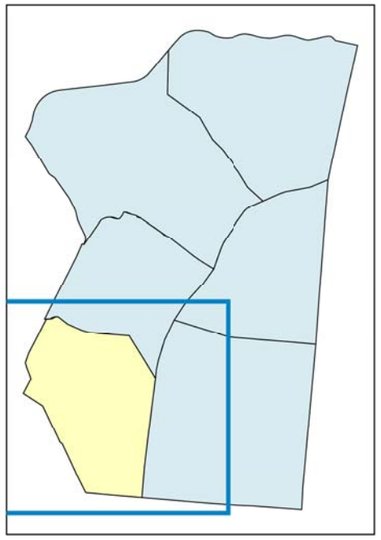

L_{den}
- < 50 dB(A)
- 50 - 55 dB(A)
- 55 - 60 dB(A)
- 60 - 65 dB(A)
- 65 - 70 dB(A)
- 70 - 75 dB(A)
- > 75 dB(A)

Límite Administrativo
Edificaciones
Parcelas

Ag_MAD_Madrid_C_Lden_6_1

8_4R_6_1

Nivel Día - Tarde - Noche. Barrio Bellas Vistas

N

1:6.000

0 75 150 300 Metros

¡MADRID! ÁREA DE GOBIERNO DE MEDIO AMBIENTE Y MOVILIDAD

MAPA ESTRATÉGICO DE RUIDO DE MADRID 2011

TETUÁN

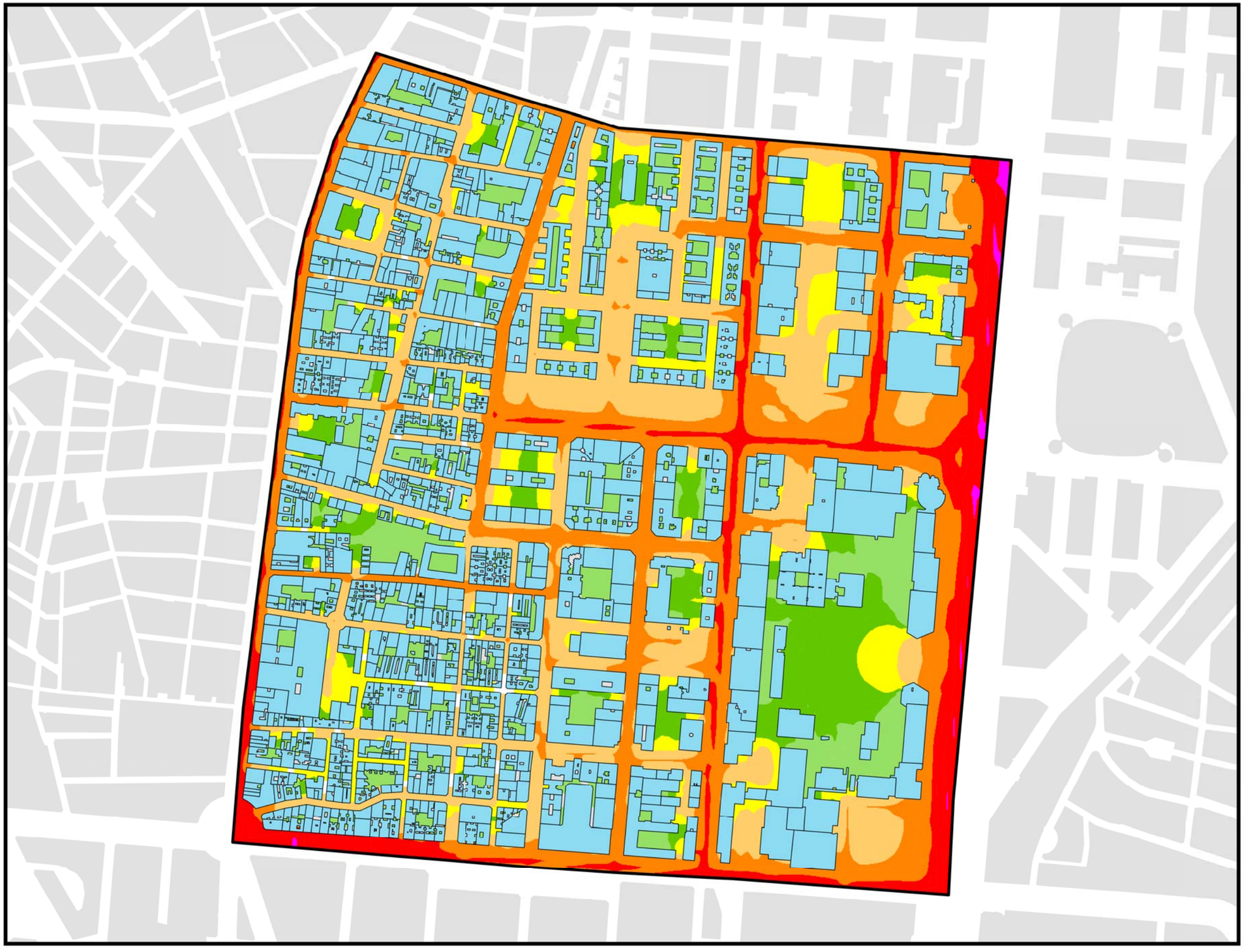

POBLACIÓN EXPUESTA A RANGOS DE L_d		
Barrio	**Rango de Exposición dBA**	**Nº Personas (centenas)**
6.2 Cuatro Caminos	< 55	238
	55 - 60	45
	60 - 65	51
	65 - 70	9
	70 - 75	0
	> 75	0

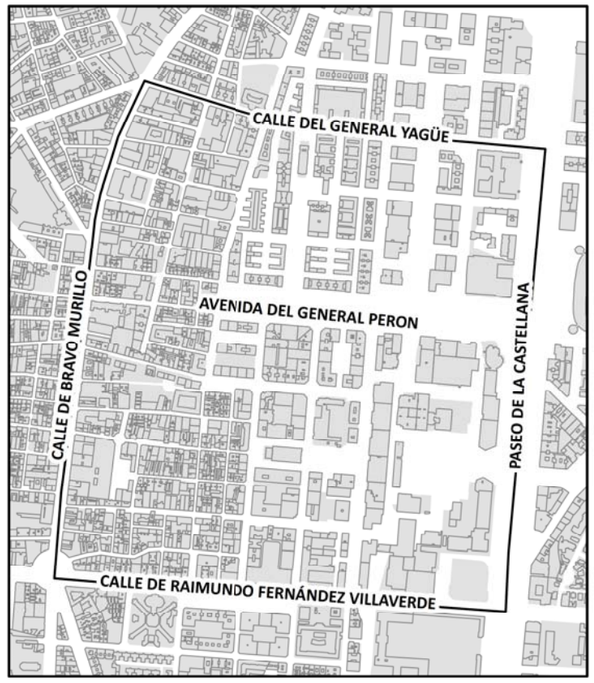

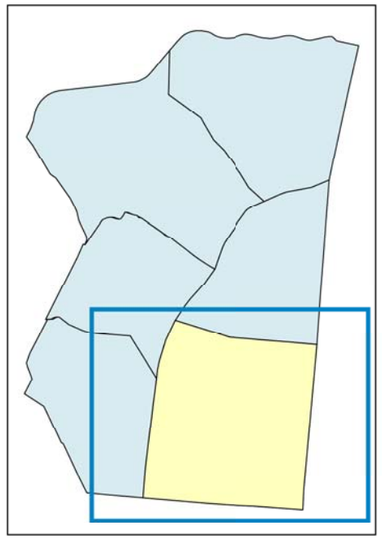

L_d

- < 50 dB(A)
- 50 - 55 dB(A)
- 55 - 60 dB(A)
- 60 - 65 dB(A)
- 65 - 70 dB(A)
- 70 - 75 dB(A)
- > 75 dB(A)

- Límite Administrativo
- Edificaciones
- Parcelas

Ag_MAD_Madrid_C_Ld_6_2

8_1R_6_2

Nivel Continuo Equivalente Diurno. Barrio Cuatro Caminos

N

1:6.000

0 75 150 300 Metros

¡MADRID! ÁREA DE GOBIERNO DE MEDIO AMBIENTE Y MOVILIDAD

MAPA ESTRATÉGICO DE RUIDO DE MADRID 2011

TETUÁN

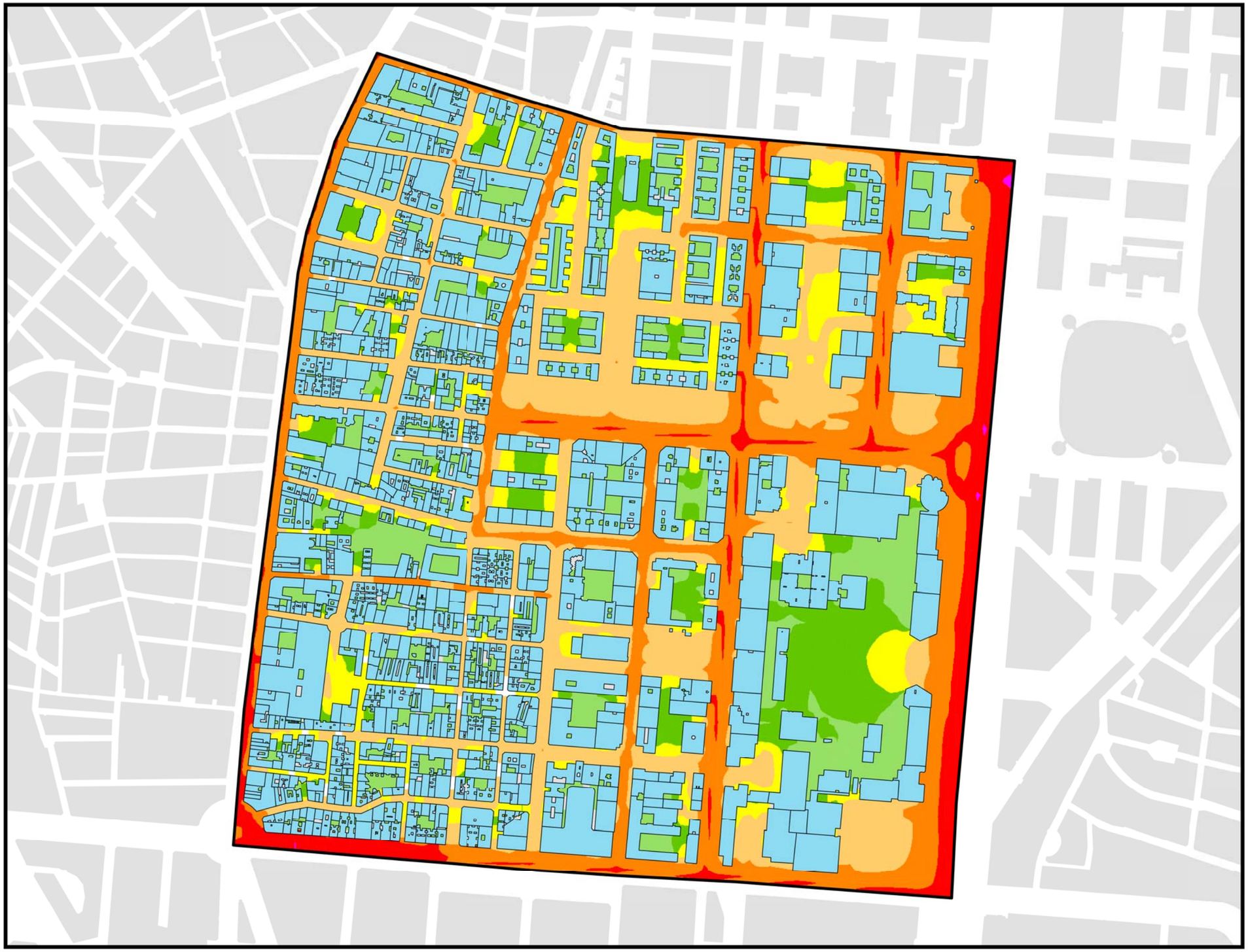

POBLACIÓN EXPUESTA A RANGOS DE L_e		
Barrio	**Rango de Exposición dBA**	**Nº Personas (centenas)**
6.2 Cuatro Caminos	< 55	241
	55 - 60	54
	60 - 65	45
	65 - 70	4
	70 - 75	0
	> 75	0

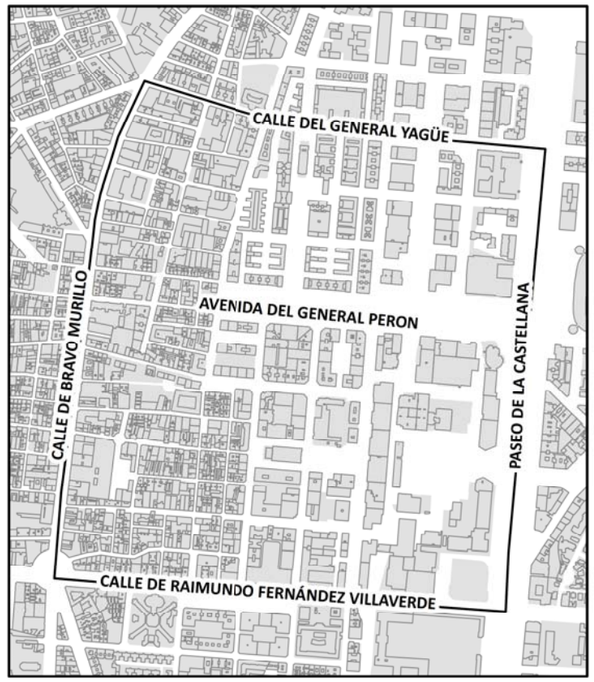

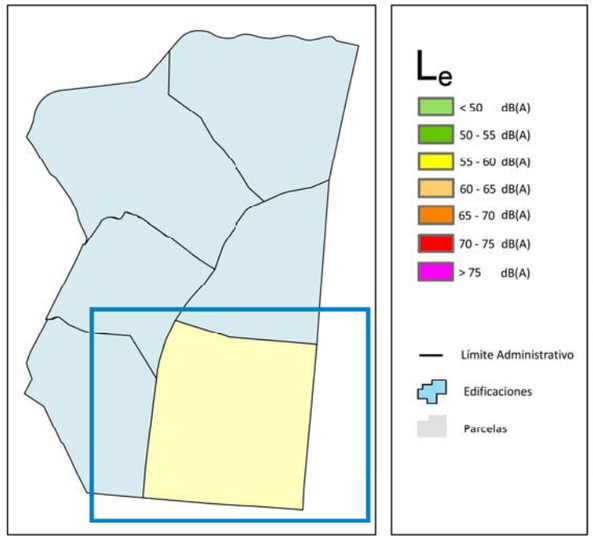

Ag_MAD_Madrid_C_Le_6_2

8_2R_6_2

Nivel Continuo Equivalente Vespertino. Barrio Cuatro Caminos

N

1:6.000

0 75 150 300 Metros

¡MADRID! ÁREA DE GOBIERNO DE MEDIO AMBIENTE Y MOVILIDAD

MAPA ESTRATÉGICO DE RUIDO DE MADRID 2011

TETUÁN

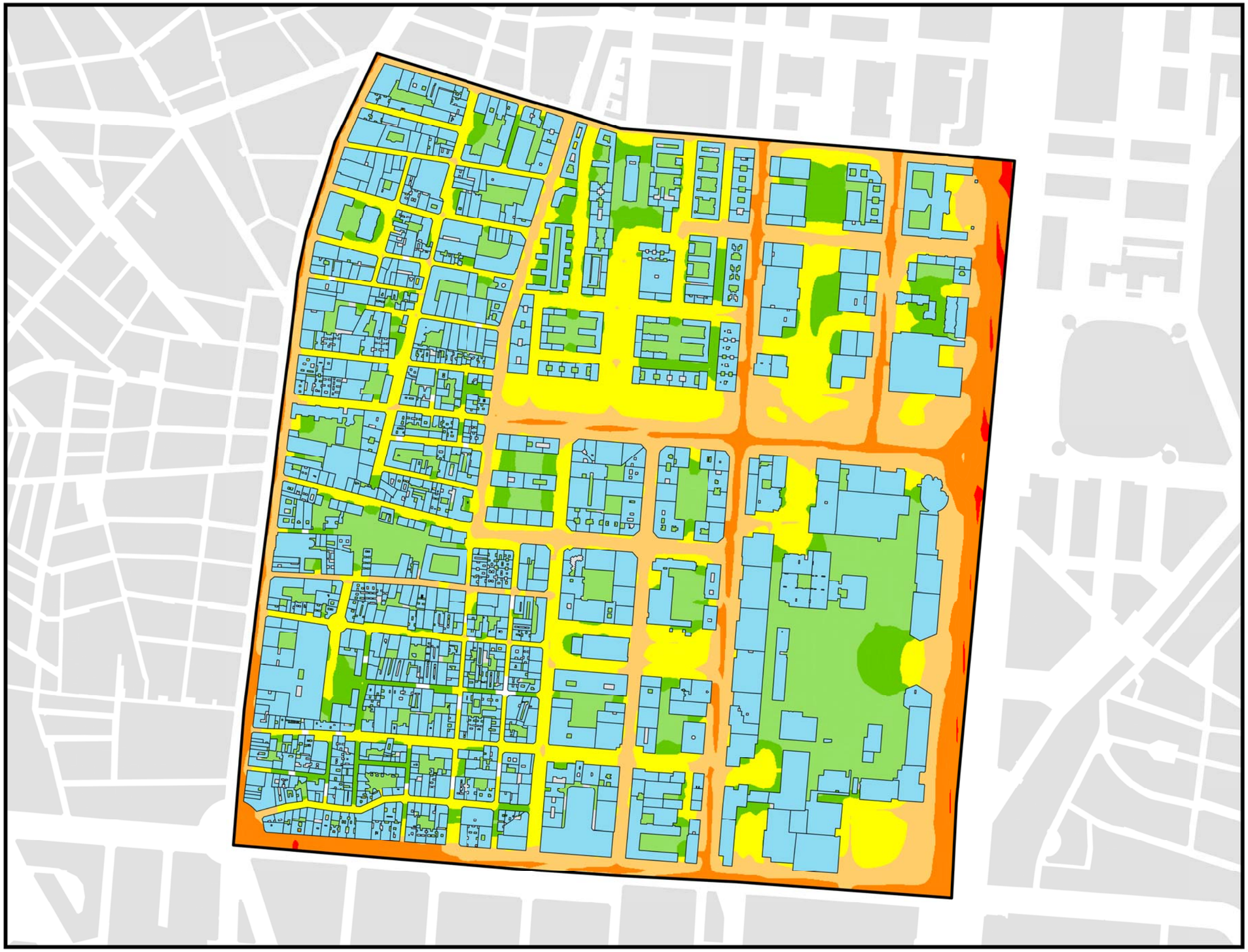

POBLACIÓN EXPUESTA A RANGOS DE L_n		
Barrio	**Rango de Exposición dBA**	**Nº Personas (centenas)**
6.2 Cuatro Caminos	< 50	238
	50 - 55	47
	55 - 60	49
	60 - 65	8
	65 - 70	0
	> 70	0

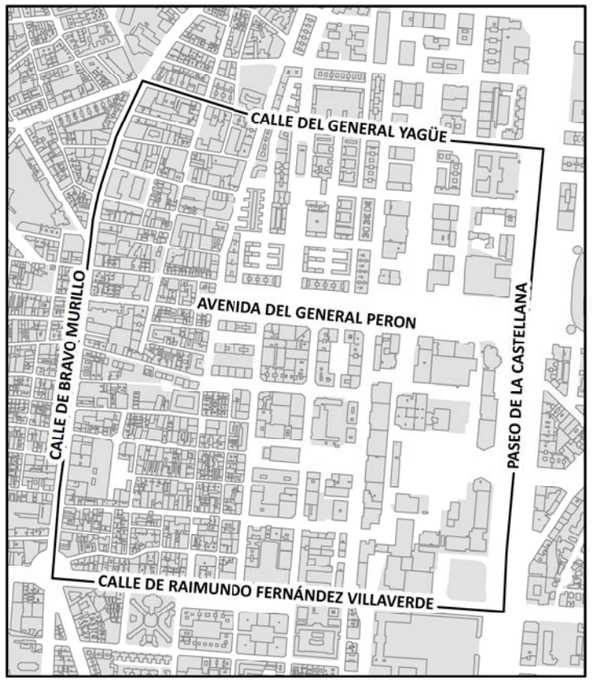

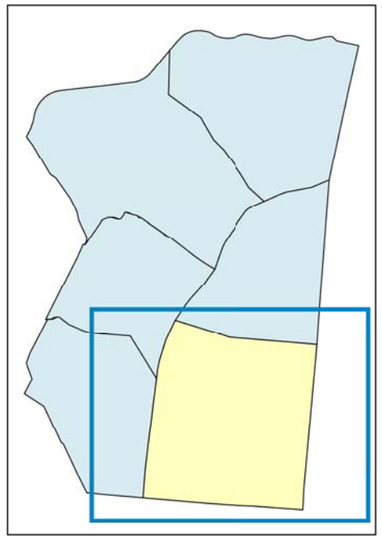

L_n

- < 50 dB(A)
- 50 - 55 dB(A)
- 55 - 60 dB(A)
- 60 - 65 dB(A)
- 65 - 70 dB(A)
- > 70 dB(A)

Límite Administrativo

Edificaciones

Parcelas

Ag_MAD_Madrid_C_Ln_6_2

8_3R_6_2

Nivel Continuo Equivalente Nocturno. Barrio Cuatro Caminos

N

1:6.000

0 75 150 300 Metros

¡MADRID! ÁREA DE GOBIERNO DE MEDIO AMBIENTE Y MOVILIDAD

MAPA ESTRATÉGICO DE RUIDO DE MADRID 2011

TETUÁN

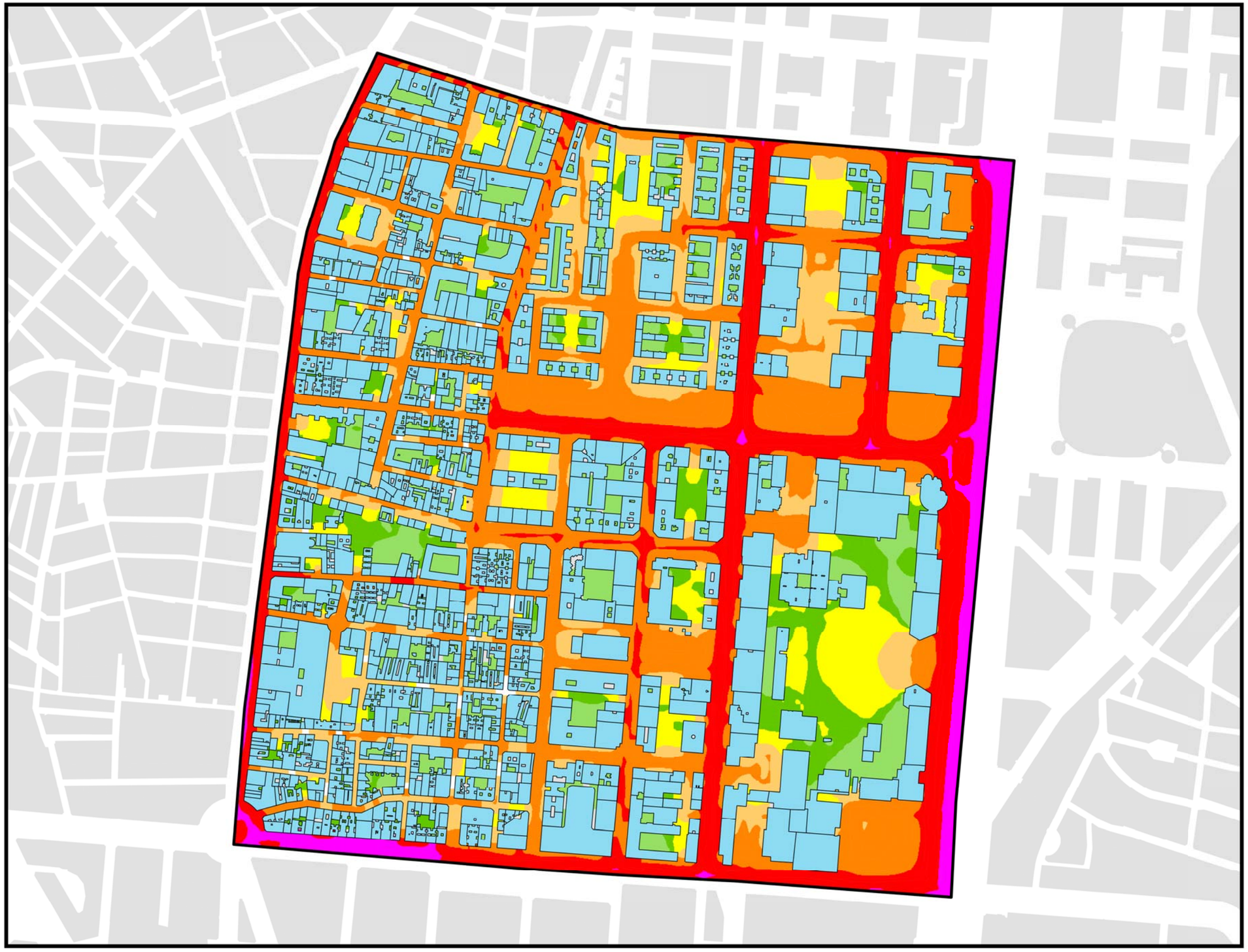

POBLACIÓN EXPUESTA A RANGOS DE L_{den}		
Barrio	**Rango de Exposición dBA**	**Nº Personas (centenas)**
6.2 Cuatro Caminos	< 55	224
	55 - 60	26
	60 - 65	60
	65 - 70	31
	70 - 75	2
	> 75	0

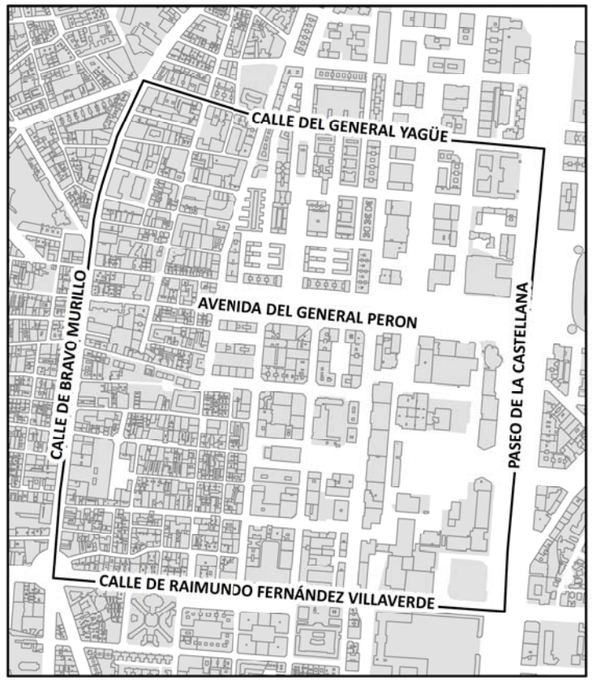

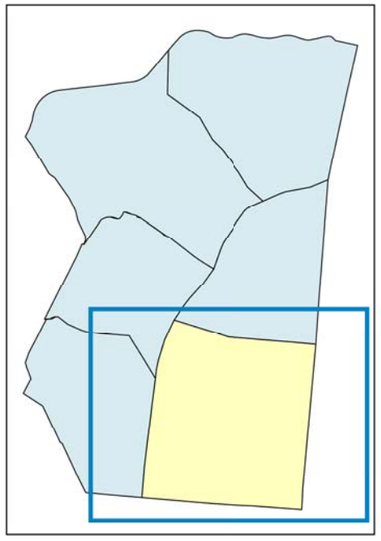

L_{den}

- < 50 dB(A)
- 50 - 55 dB(A)
- 55 - 60 dB(A)
- 60 - 65 dB(A)
- 65 - 70 dB(A)
- 70 - 75 dB(A)
- > 75 dB(A)

- Límite Administrativo
- Edificaciones
- Parcelas

Ag_MAD_Madrid_C_Lden_6_2

8_4R_6_2

Nivel Día - Tarde - Noche. Barrio Cuatro Caminos

N

1:6.000

0 75 150 300 Metros

¡MADRID! ÁREA DE GOBIERNO DE MEDIO AMBIENTE Y MOVILIDAD

MAPA ESTRATÉGICO DE RUIDO DE MADRID 2011

TETUÁN

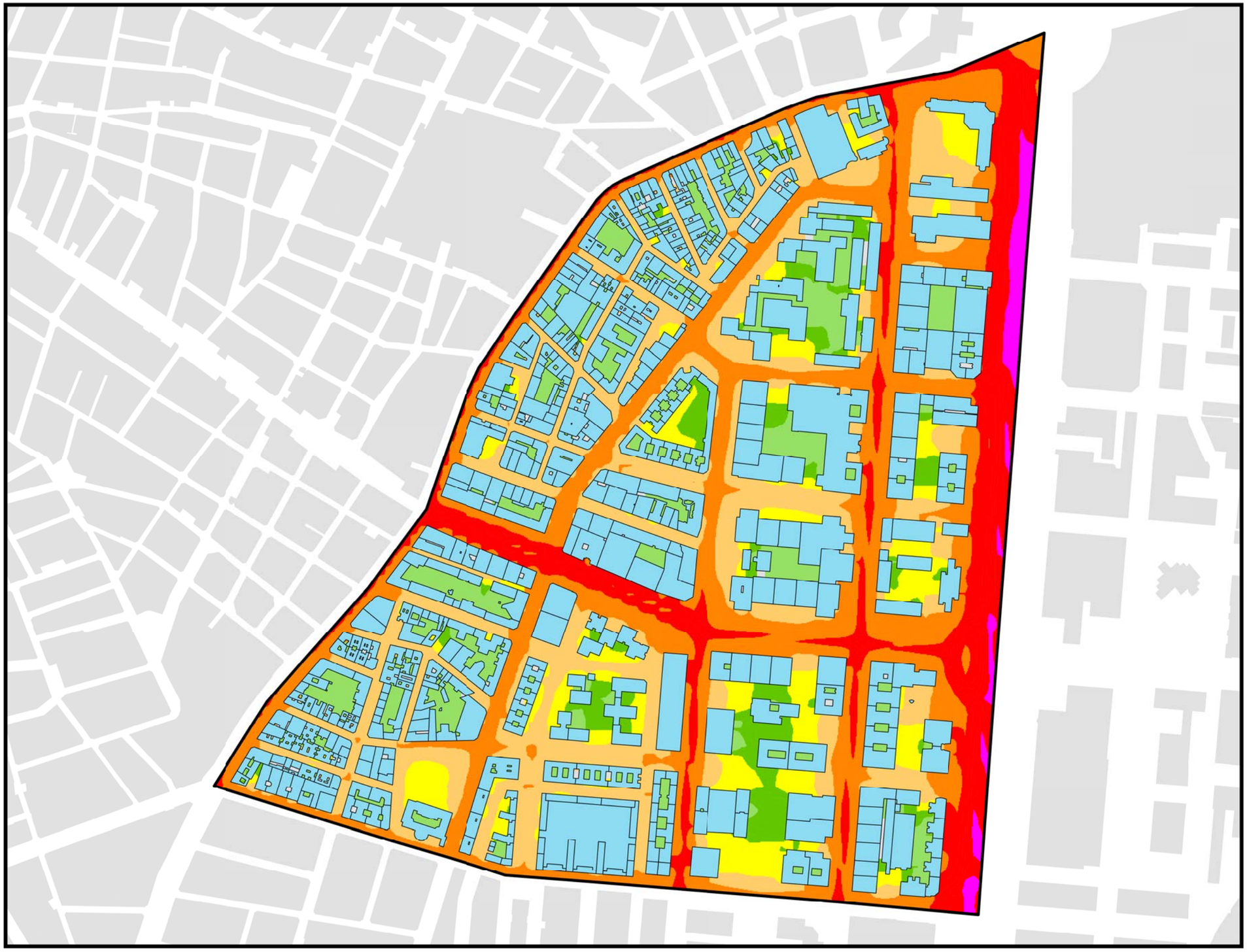

POBLACIÓN EXPUESTA A RANGOS DE L_d		
Barrio	**Rango de Exposición dBA**	**Nº Personas (centenas)**
6.3 Castillejos	< 55	130
	55 - 60	30
	60 - 65	34
	65 - 70	9
	70 - 75	0
	> 75	0

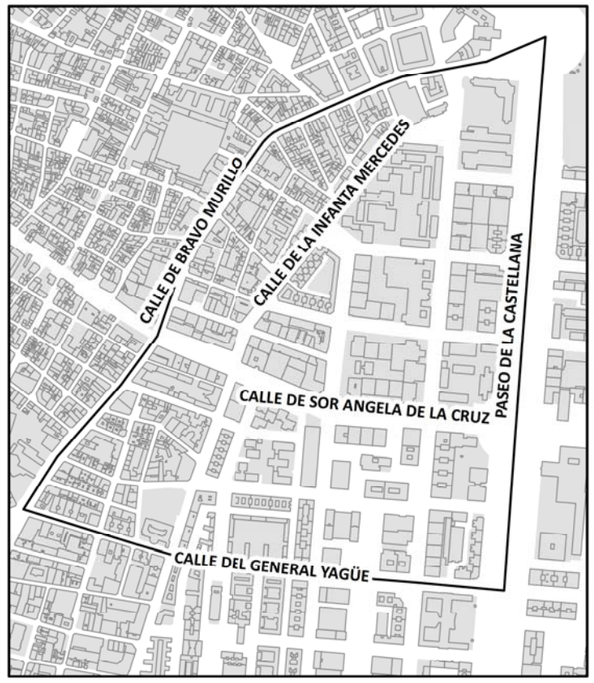

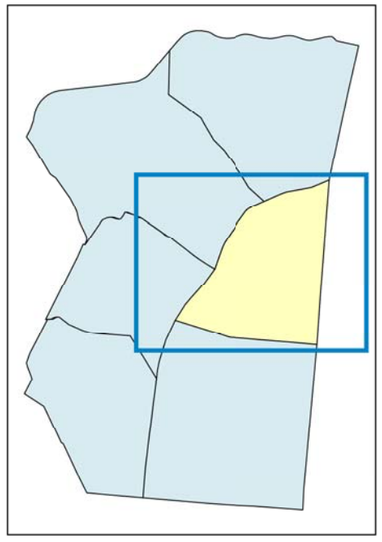

L_d

- < 50 dB(A)
- 50 - 55 dB(A)
- 55 - 60 dB(A)
- 60 - 65 dB(A)
- 65 - 70 dB(A)
- 70 - 75 dB(A)
- > 75 dB(A)

Límite Administrativo

Edificaciones

Parcelas

Ag_MAD_Madrid_C_Ld_6_3

8_1R_6_3

Nivel Continuo Equivalente Diurno. Barrio Castillejos

N

1:5.000

0 50 100 200 Metros

¡MADRID! ÁREA DE GOBIERNO DE MEDIO AMBIENTE Y MOVILIDAD

MAPA ESTRATÉGICO DE RUIDO DE MADRID 2011

TETUÁN

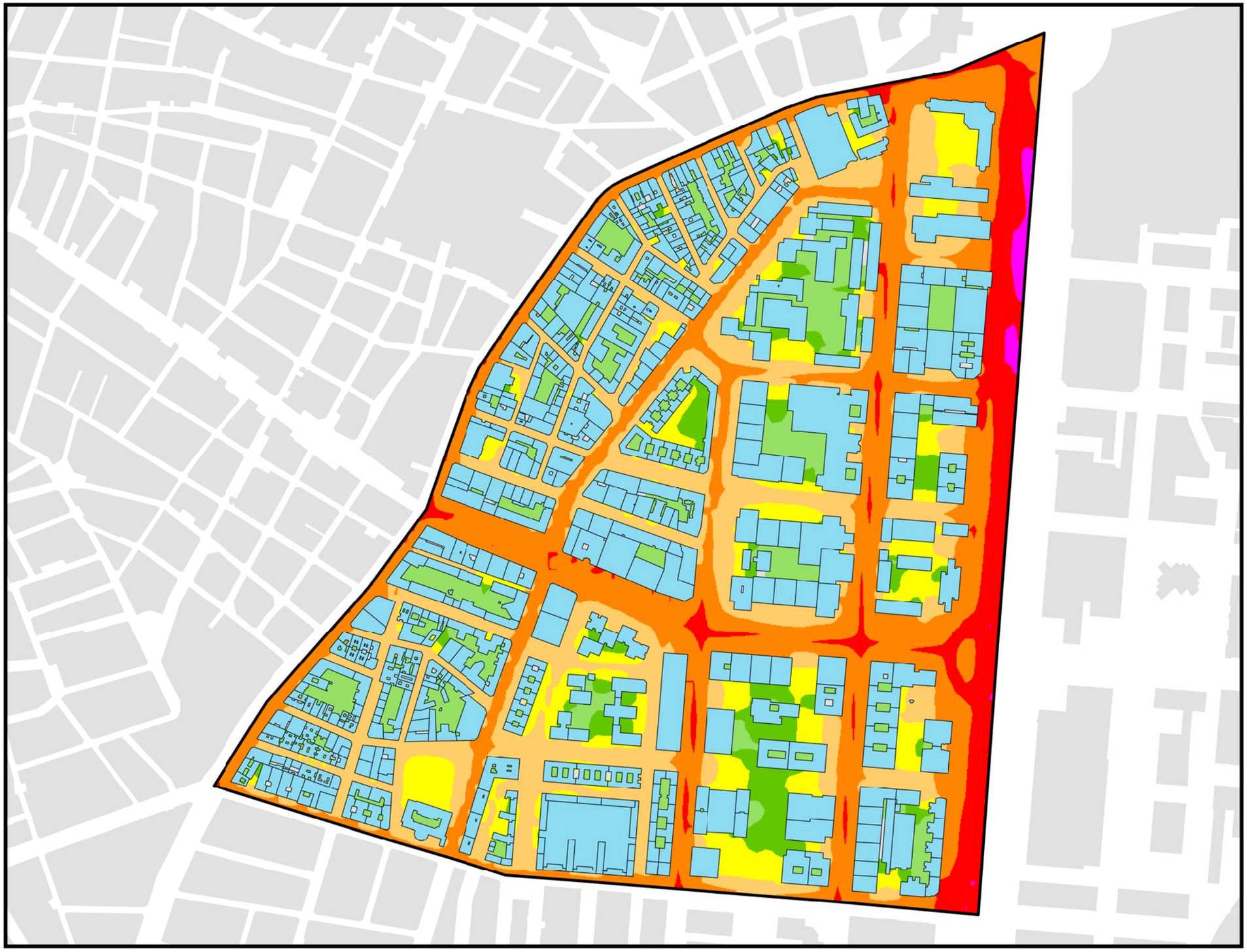

POBLACIÓN EXPUESTA A RANGOS DE L_e		
Barrio	**Rango de Exposición dBA**	**Nº Personas (centenas)**
6.3 Castillejos	< 55	132
	55 - 60	37
	60 - 65	29
	65 - 70	5
	70 - 75	0
	> 75	0

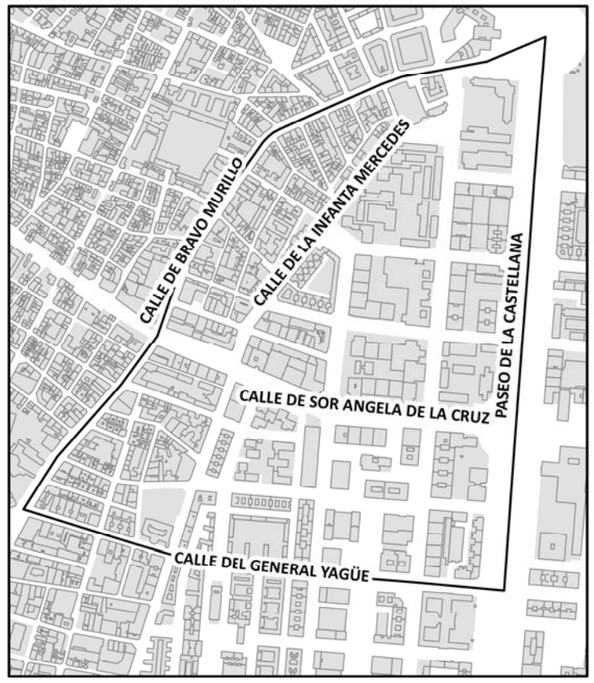

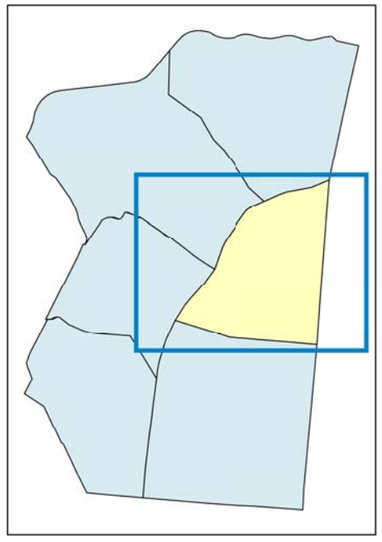

L_e

- < 50 dB(A)
- 50 - 55 dB(A)
- 55 - 60 dB(A)
- 60 - 65 dB(A)
- 65 - 70 dB(A)
- 70 - 75 dB(A)
- > 75 dB(A)

Límite Administrativo

Edificaciones

Parcelas

Ag_MAD_Madrid_C_Le_6_3

8_2R_6_3

Nivel Continuo Equivalente Vespertino. Barrio Castillejos

N

1:5.000

0 50 100 200 Metros

¡MADRID! ÁREA DE GOBIERNO DE MEDIO AMBIENTE Y MOVILIDAD

MAPA ESTRATÉGICO DE RUIDO DE MADRID 2011

TETUÁN

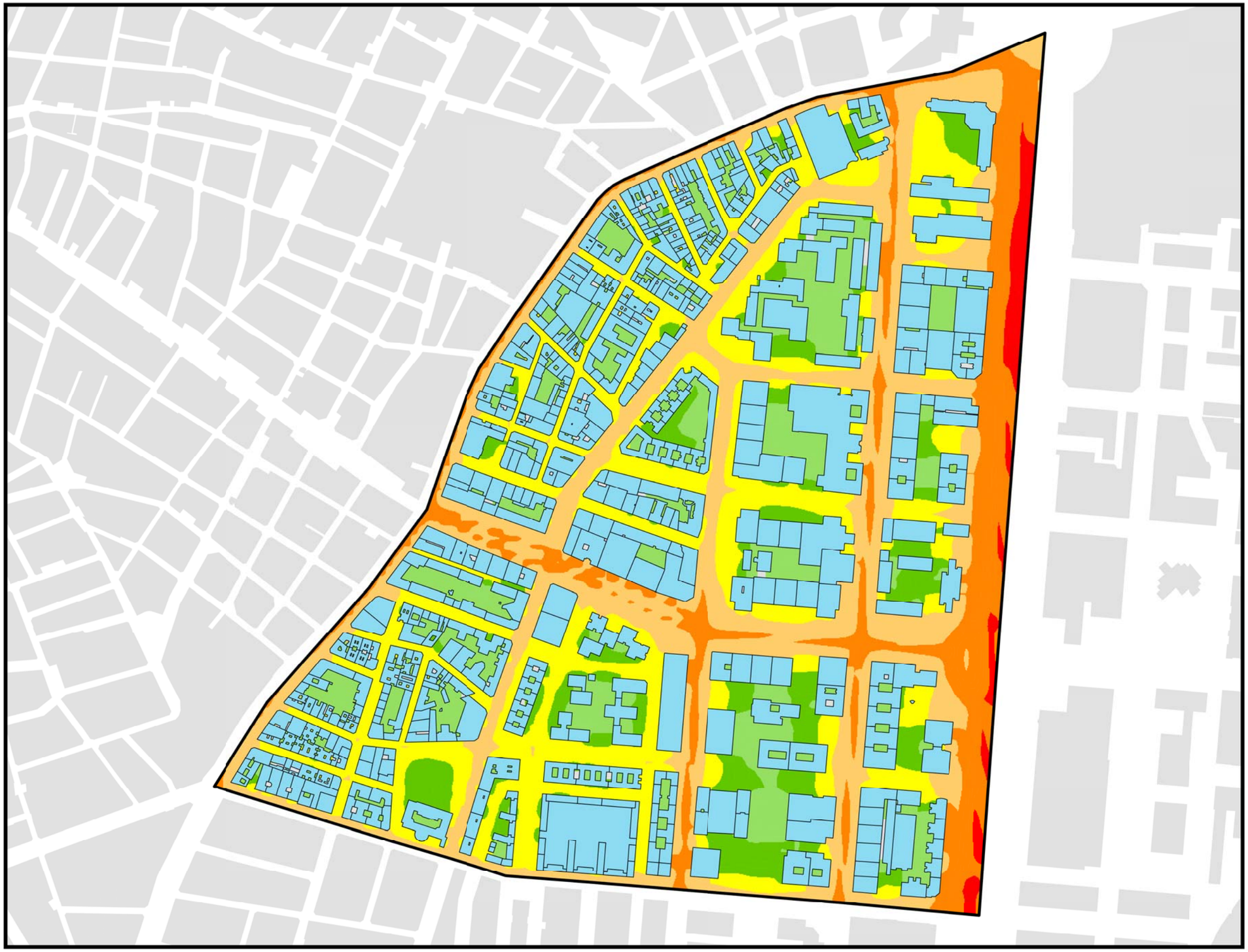

POBLACIÓN EXPUESTA A RANGOS DE L_n

Barrio	Rango de Exposición dBA	Nº Personas (centenas)
6.3 Castillejos	< 50	130
	50 - 55	31
	55 - 60	34
	60 - 65	9
	65 - 70	0
	> 70	0

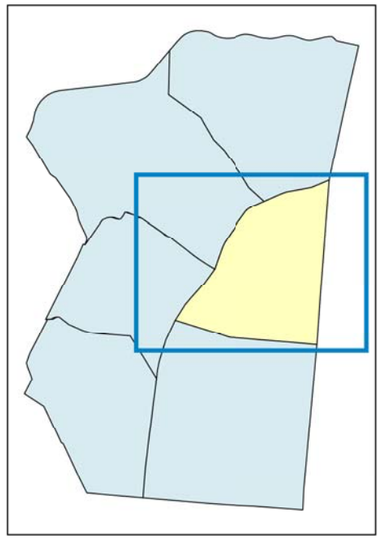

L_n

- < 50 dB(A)
- 50 - 55 dB(A)
- 55 - 60 dB(A)
- 60 - 65 dB(A)
- 65 - 70 dB(A)
- > 70 dB(A)

Límite Administrativo

Edificaciones

Parcelas

Ag_MAD_Madrid_C_Ln_6_3

8_3R_6_3

Nivel Continuo Equivalente Nocturno. Barrio Castillejos

N

1:5.000

0 50 100 200 Metros

¡MADRID! ÁREA DE GOBIERNO DE MEDIO AMBIENTE Y MOVILIDAD

MAPA ESTRATÉGICO DE RUIDO DE MADRID 2011

TETUÁN

POBLACIÓN EXPUESTA A RANGOS DE L_{den}

Barrio	Rango de Exposición dBA	Nº Personas (centenas)
6.3 Castillejos	< 55	123
	55 - 60	14
	60 - 65	41
	65 - 70	23
	70 - 75	3
	> 75	0

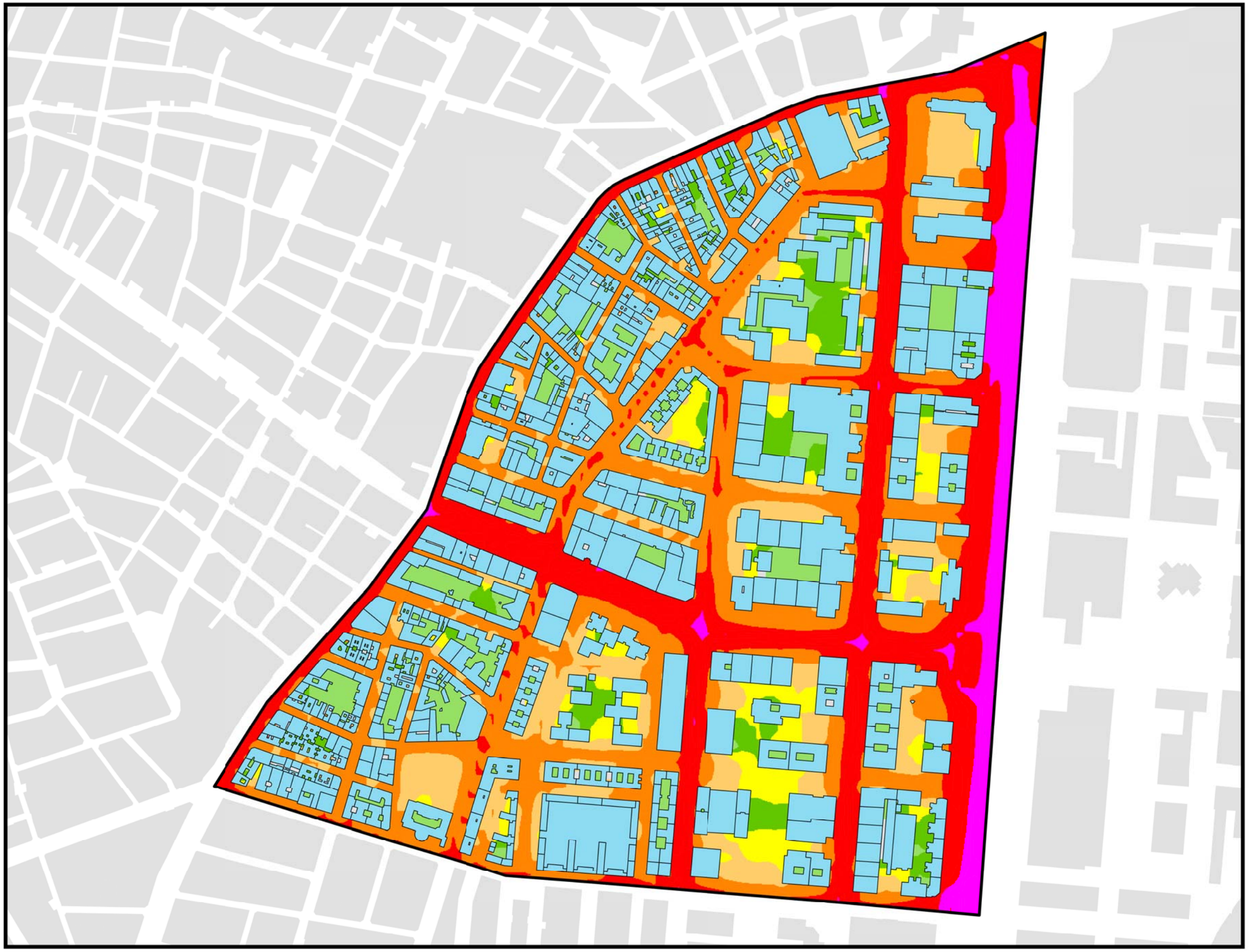

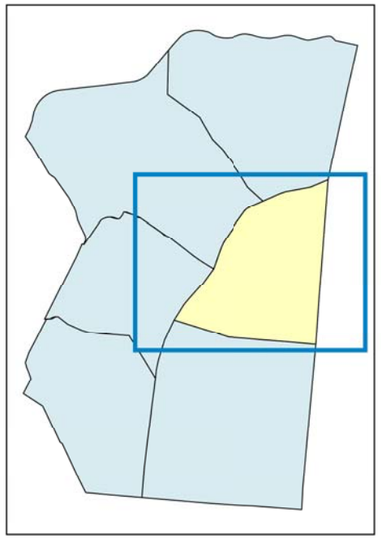

L_{den}

- < 50 dB(A)
- 50 - 55 dB(A)
- 55 - 60 dB(A)
- 60 - 65 dB(A)
- 65 - 70 dB(A)
- 70 - 75 dB(A)
- > 75 dB(A)

- Límite Administrativo
- Edificaciones
- Parcelas

Ag_MAD_Madrid_C_Lden_6_3

8_4R_6_3

Nivel Día - Tarde - Noche. Barrio Castillejos

N

1:5.000

0 50 100 200 Metros

¡MADRID! ÁREA DE GOBIERNO DE MEDIO AMBIENTE Y MOVILIDAD

MAPA ESTRATÉGICO DE RUIDO DE MADRID 2011

TETUÁN

POBLACIÓN EXPUESTA A RANGOS DE L_d		
Barrio	**Rango de Exposición dBA**	**Nº Personas (centenas)**
6.4 Almenara	< 55	106
	55 - 60	66
	60 - 65	44
	65 - 70	5
	70 - 75	1
	> 75	0

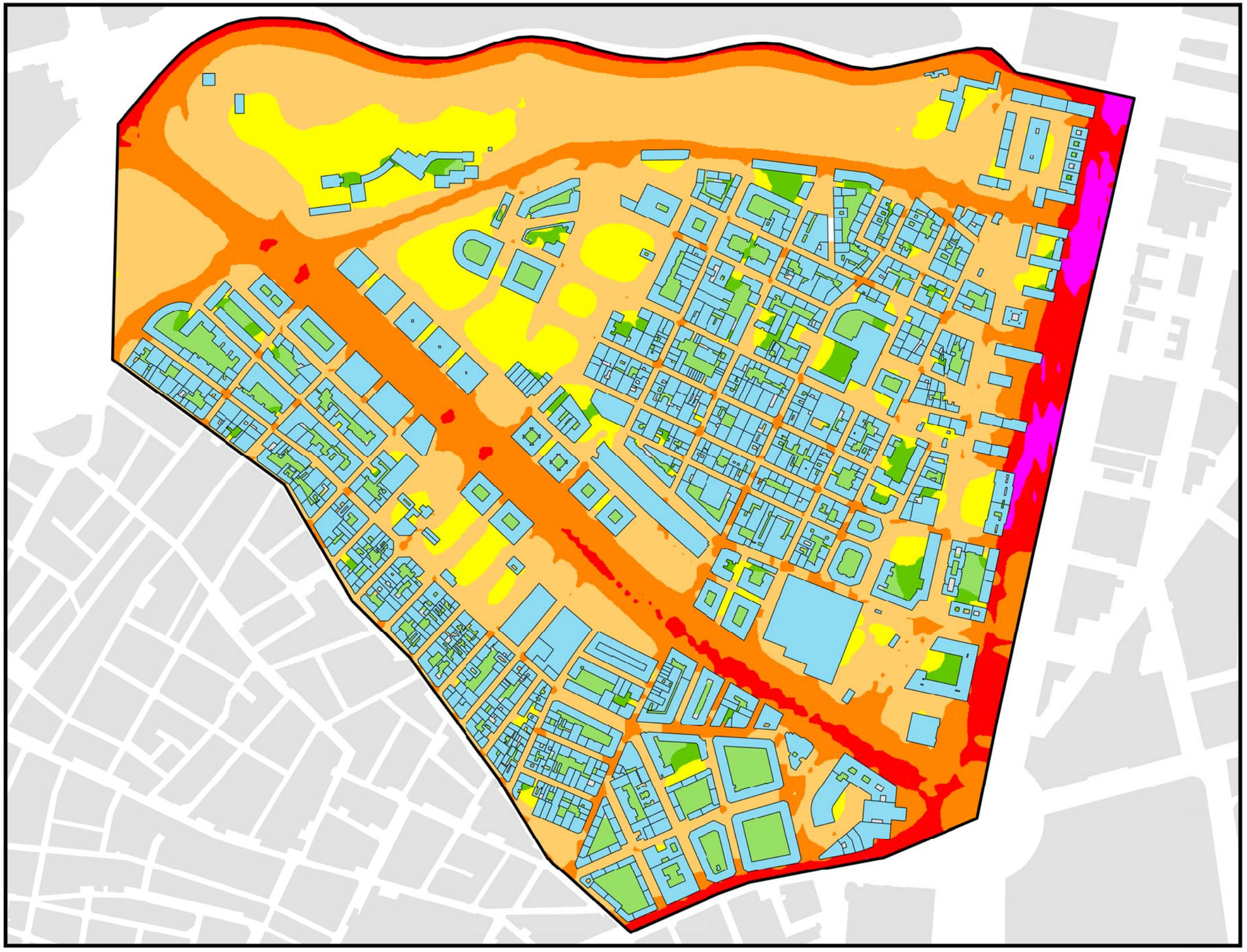

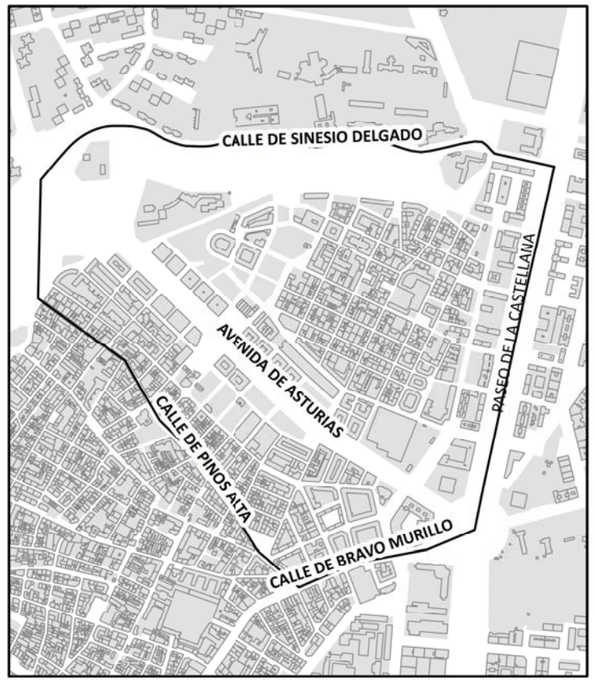

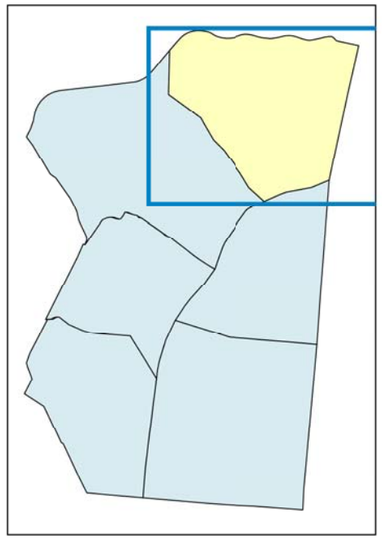

L_d

- < 50 dB(A)
- 50 - 55 dB(A)
- 55 - 60 dB(A)
- 60 - 65 dB(A)
- 65 - 70 dB(A)
- 70 - 75 dB(A)
- > 75 dB(A)

Límite Administrativo

Edificaciones

Parcelas

Ag_MAD_Madrid_C_Ld_6_4

8_1R_6_4

Nivel Continuo Equivalente Diurno. Barrio Almenara

N

1:5.000

0 50 100 200 Metros

¡MADRID! ÁREA DE GOBIERNO DE MEDIO AMBIENTE Y MOVILIDAD

MAPA ESTRATÉGICO DE RUIDO DE MADRID 2011

TETUÁN

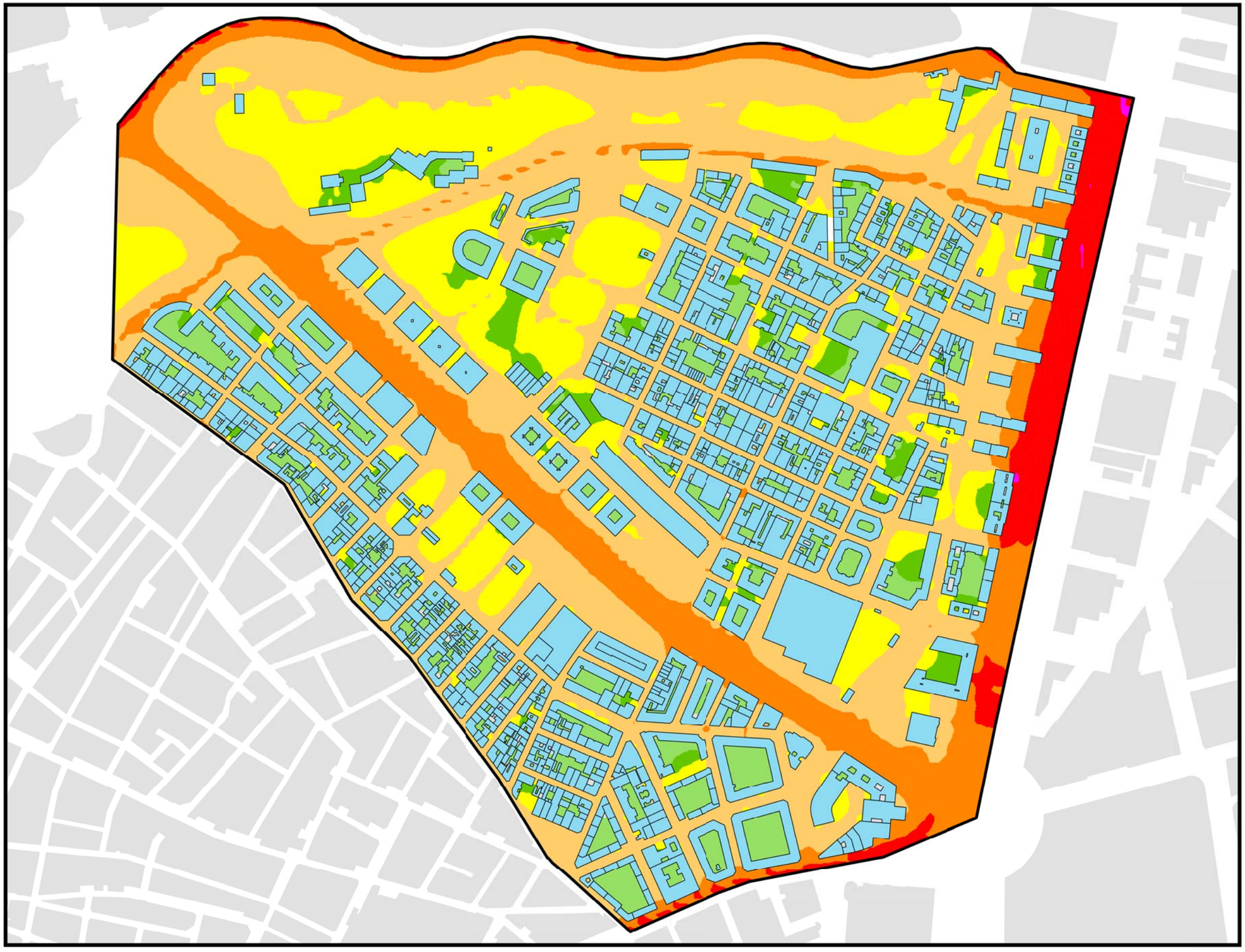

POBLACIÓN EXPUESTA A RANGOS DE L_e

Barrio	Rango de Exposición dBA	Nº Personas (centenas)
6.4 Almenara	< 55	110
	55 - 60	82
	60 - 65	24
	65 - 70	3
	70 - 75	1
	> 75	0

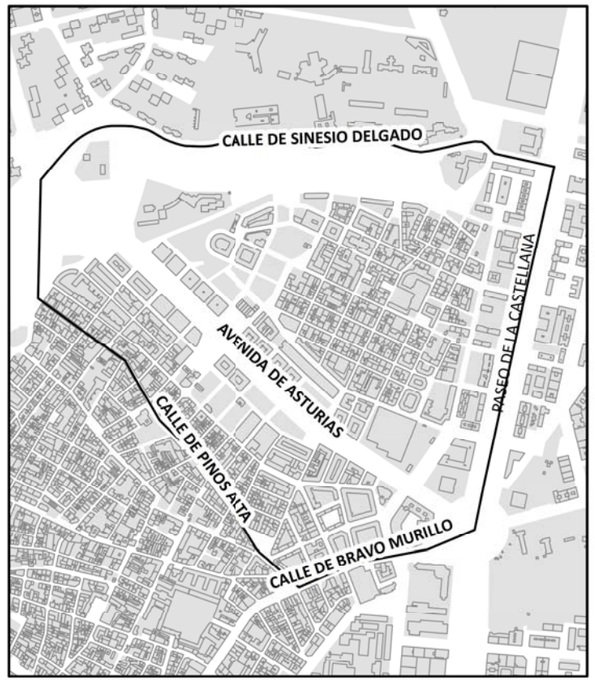

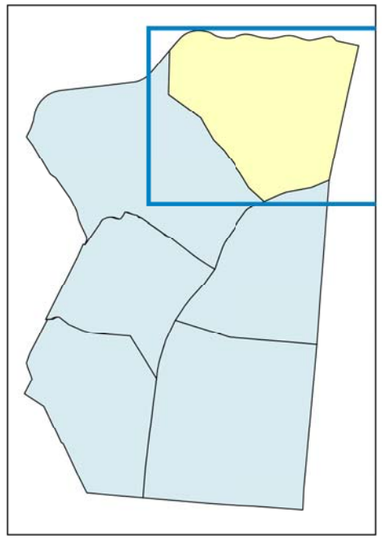

L_e

- < 50 dB(A)
- 50 - 55 dB(A)
- 55 - 60 dB(A)
- 60 - 65 dB(A)
- 65 - 70 dB(A)
- 70 - 75 dB(A)
- > 75 dB(A)

- Límite Administrativo
- Edificaciones
- Parcelas

Ag_MAD_Madrid_C_Le_6_4

8_2R_6_4

Nivel Continuo Equivalente Vespertino. Barrio Almenara

N

1:5.000

0 50 100 200 Metros

¡MADRID! ÁREA DE GOBIERNO DE MEDIO AMBIENTE Y MOVILIDAD

MAPA ESTRATÉGICO DE RUIDO DE MADRID 2011

TETUÁN

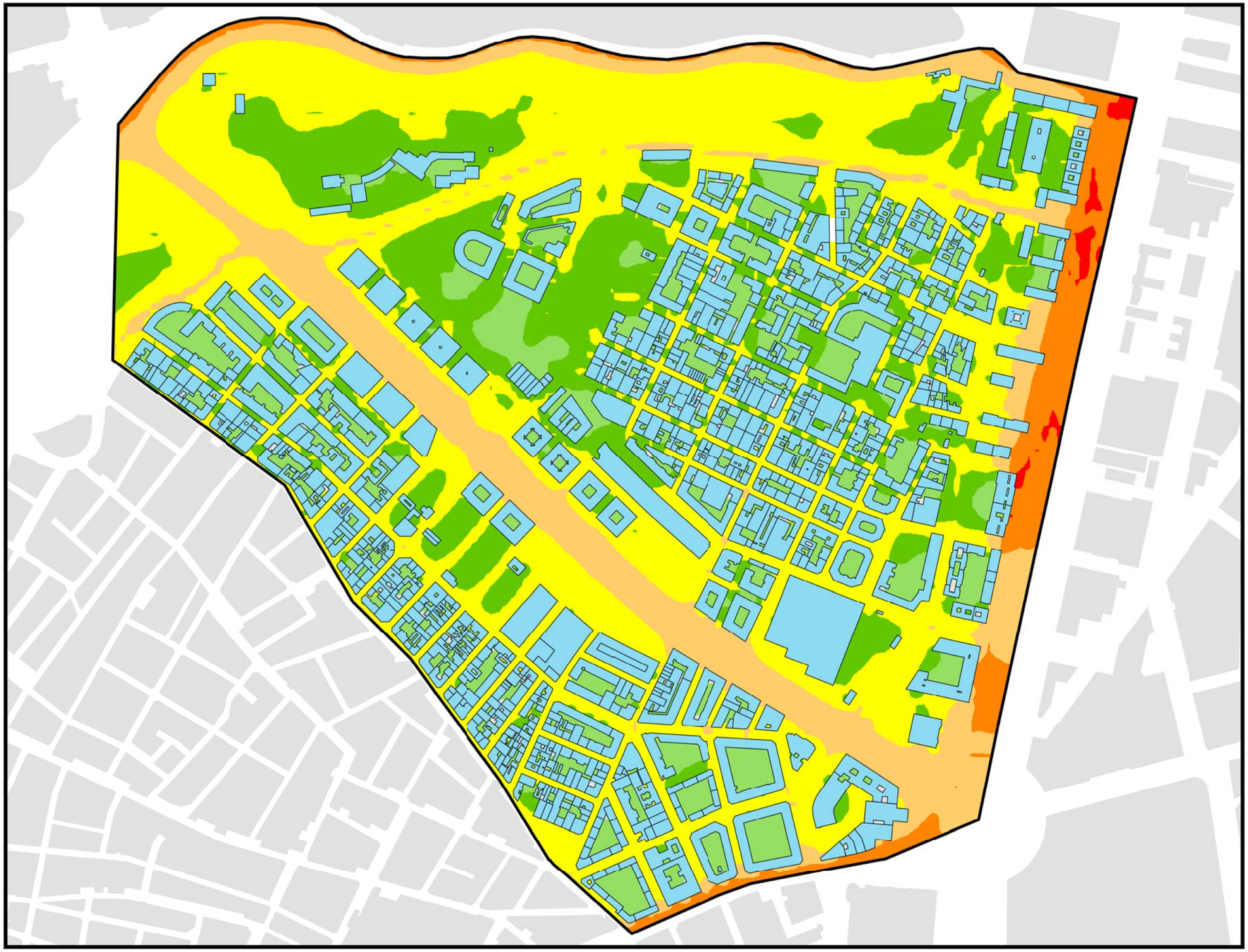

POBLACIÓN EXPUESTA A RANGOS DE L_n

Barrio	Rango de Exposición dBA	Nº Personas (centenas)
6.4 Almenara	< 50	112
	50 - 55	76
	55 - 60	27
	60 - 65	4
	65 - 70	1
	> 70	0

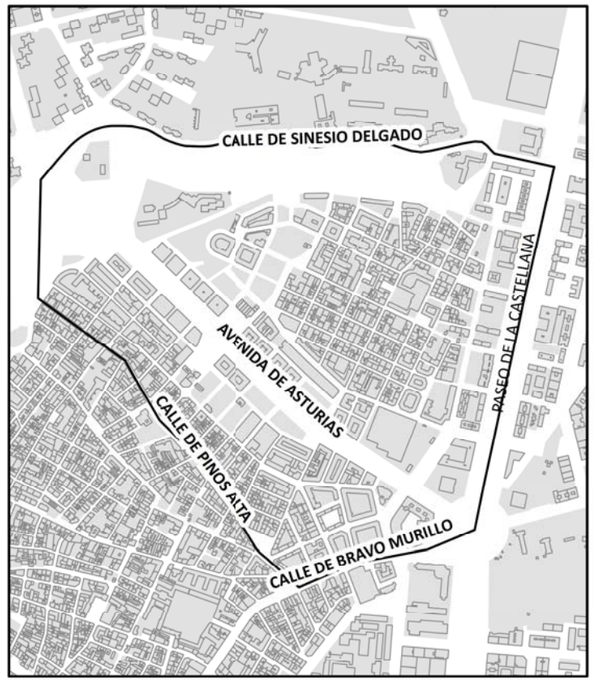

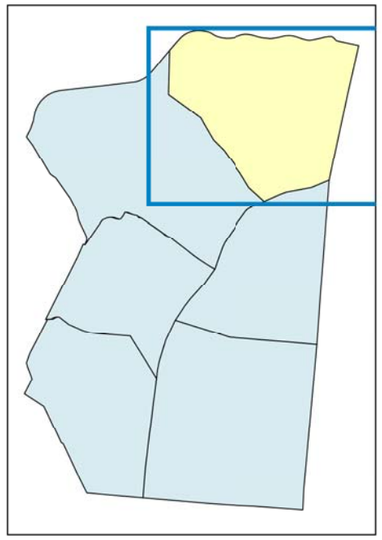

L_n
- < 50 dB(A)
- 50 - 55 dB(A)
- 55 - 60 dB(A)
- 60 - 65 dB(A)
- 65 - 70 dB(A)
- > 70 dB(A)

Límite Administrativo
Edificaciones
Parcelas

Ag_MAD_Madrid_C_Ln_6_4

8_3R_6_4

Nivel Continuo Equivalente Nocturno. Barrio Almenara

N

1:5.000

0 50 100 200 Metros

¡MADRID! ÁREA DE GOBIERNO DE MEDIO AMBIENTE Y MOVILIDAD

MAPA ESTRATÉGICO DE RUIDO DE MADRID 2011

TETUÁN

POBLACIÓN EXPUESTA A RANGOS DE L_{den}

Barrio	Rango de Exposición dBA	Nº Personas (centenas)
6.4 Almenara	< 55	97
	55 - 60	25
	60 - 65	85
	65 - 70	11
	70 - 75	3
	> 75	0

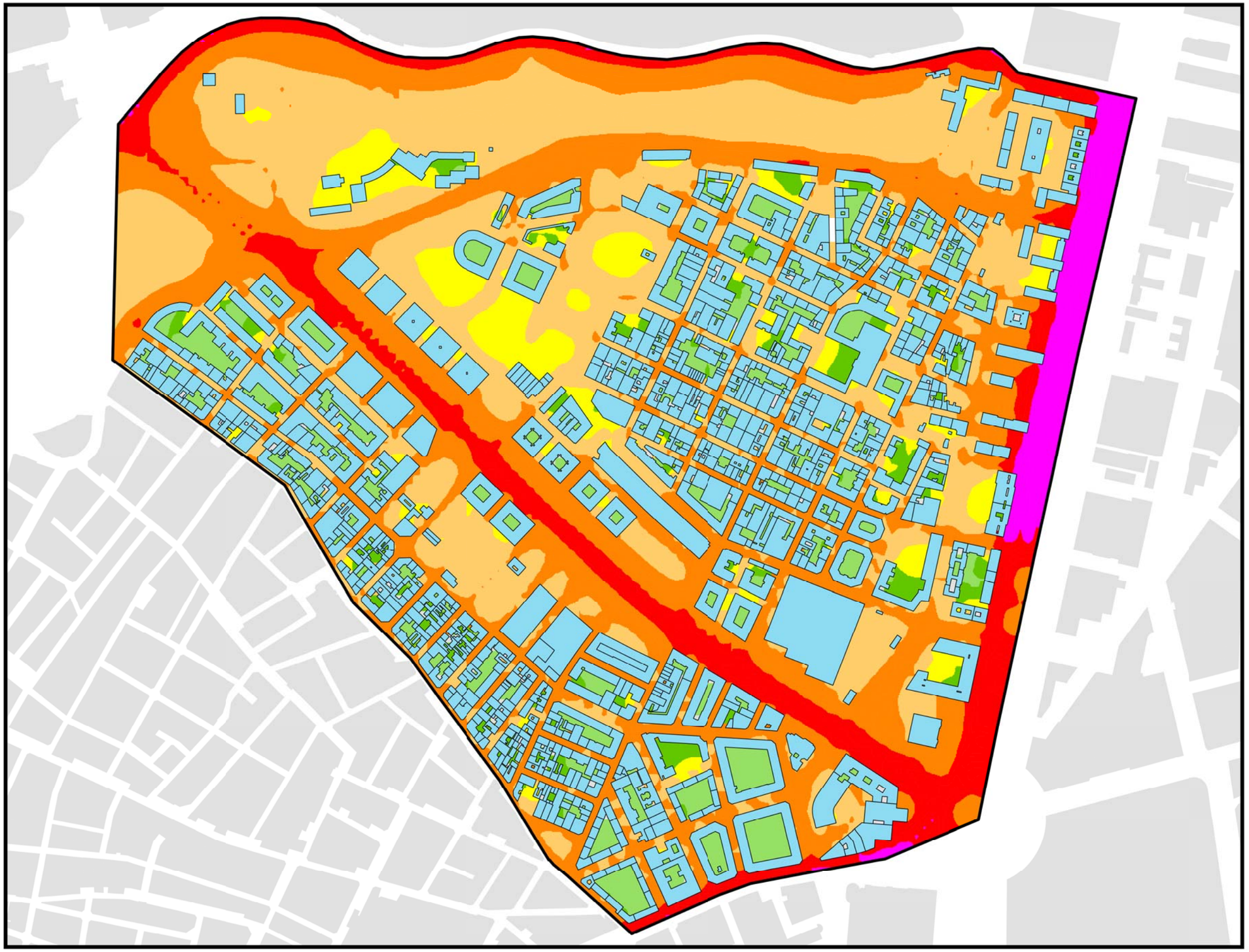

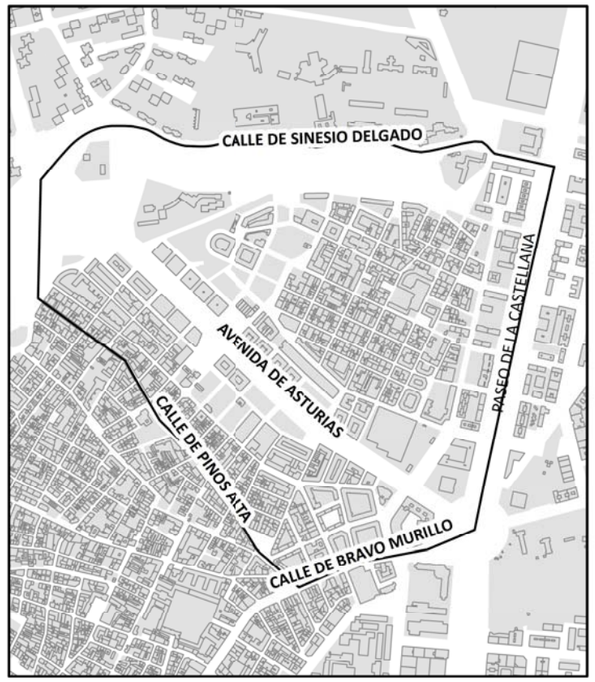

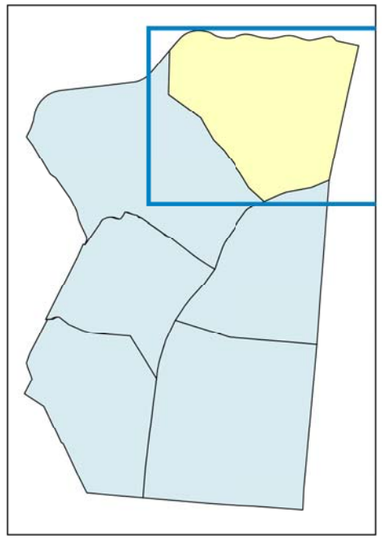

L_{den}

- < 50 dB(A)
- 50 - 55 dB(A)
- 55 - 60 dB(A)
- 60 - 65 dB(A)
- 65 - 70 dB(A)
- 70 - 75 dB(A)
- > 75 dB(A)

Límite Administrativo

Edificaciones

Parcelas

Ag_MAD_Madrid_C_Lden_6_4

8_4R_6_4

Nivel Día - Tarde - Noche. Barrio Almenara

N

1:5.000

0 50 100 200 Metros

¡MADRID! ÁREA DE GOBIERNO DE MEDIO AMBIENTE Y MOVILIDAD

MAPA ESTRATÉGICO DE RUIDO DE MADRID 2011

TETUÁN

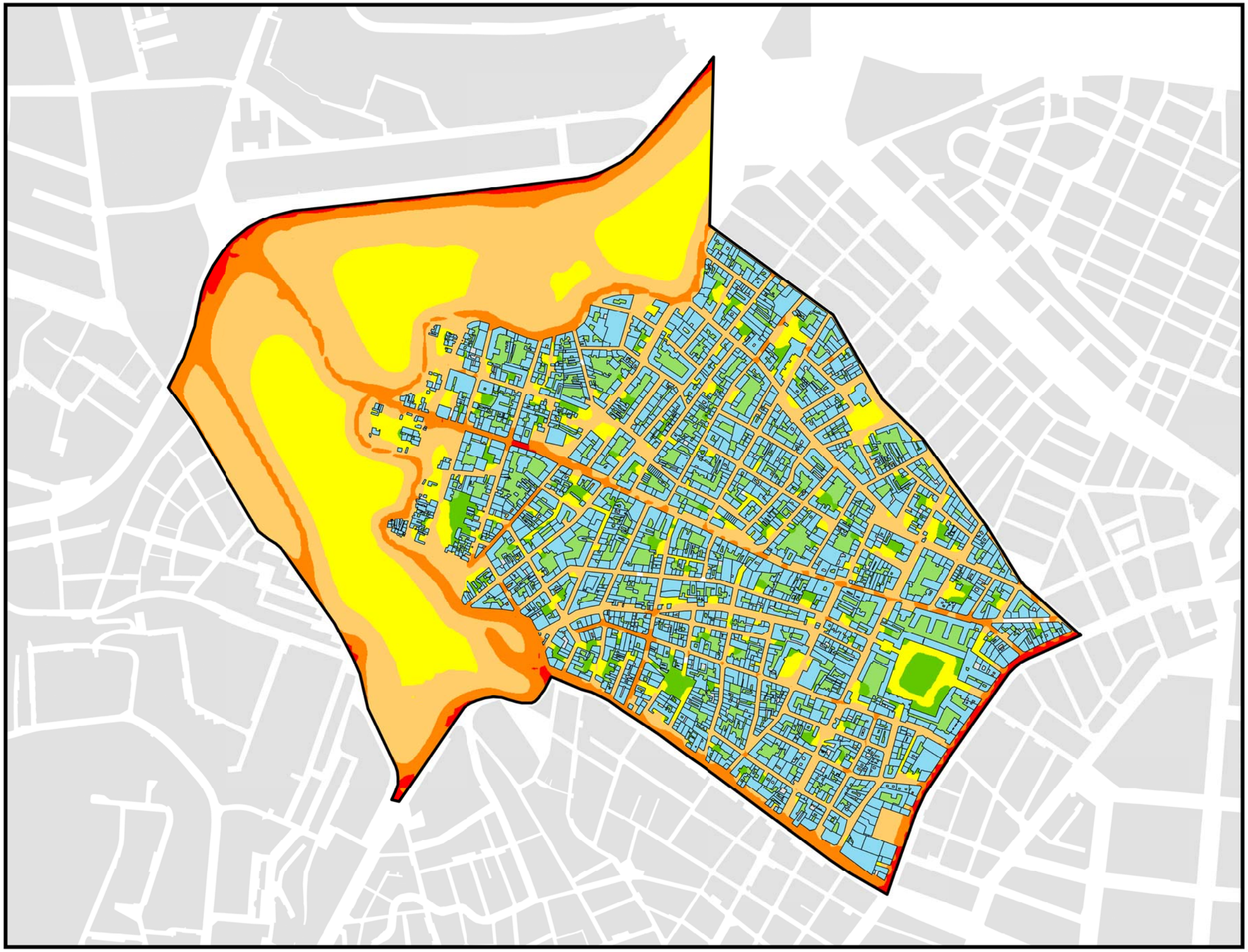

POBLACIÓN EXPUESTA A RANGOS DE L_d		
Barrio	**Rango de Exposición dBA**	**Nº Personas (centenas)**
6.5 Valdeacederas	< 55	165
	55 - 60	49
	60 - 65	35
	65 - 70	2
	70 - 75	0
	> 75	0

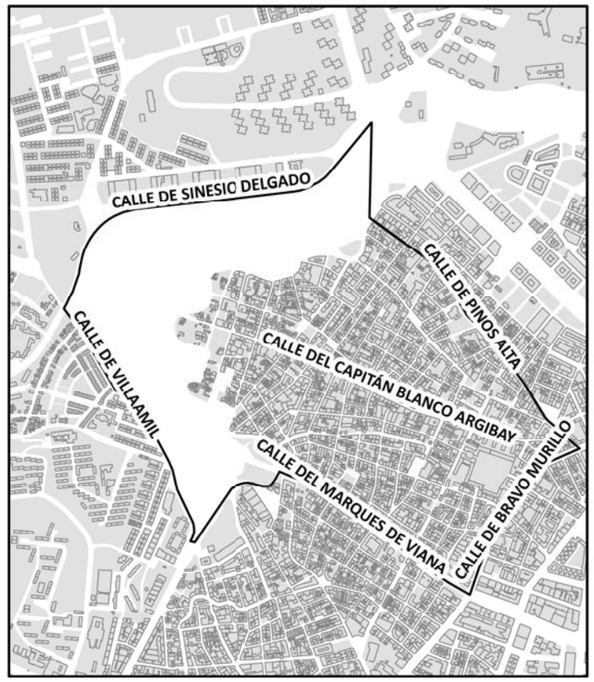

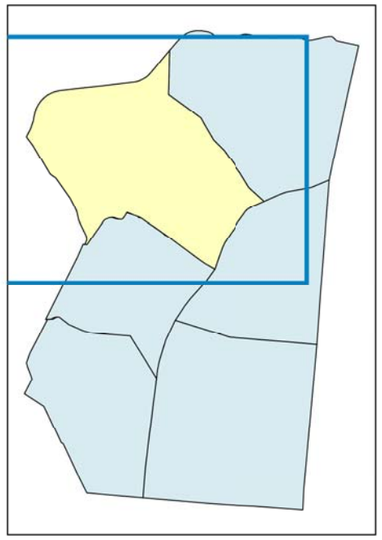

L_d
- < 50 dB(A)
- 50 - 55 dB(A)
- 55 - 60 dB(A)
- 60 - 65 dB(A)
- 65 - 70 dB(A)
- 70 - 75 dB(A)
- > 75 dB(A)

Límite Administrativo
Edificaciones
Parcelas

Ag_MAD_Madrid_C_Ld_6_5

8_1R_6_5

Nivel Continuo Equivalente Diurno. Barrio Valdeacederas

N

1:7.000

0 75 150 300 Metros

¡MADRID! ÁREA DE GOBIERNO DE MEDIO AMBIENTE Y MOVILIDAD

MAPA ESTRATÉGICO DE RUIDO DE MADRID 2011

TETUÁN

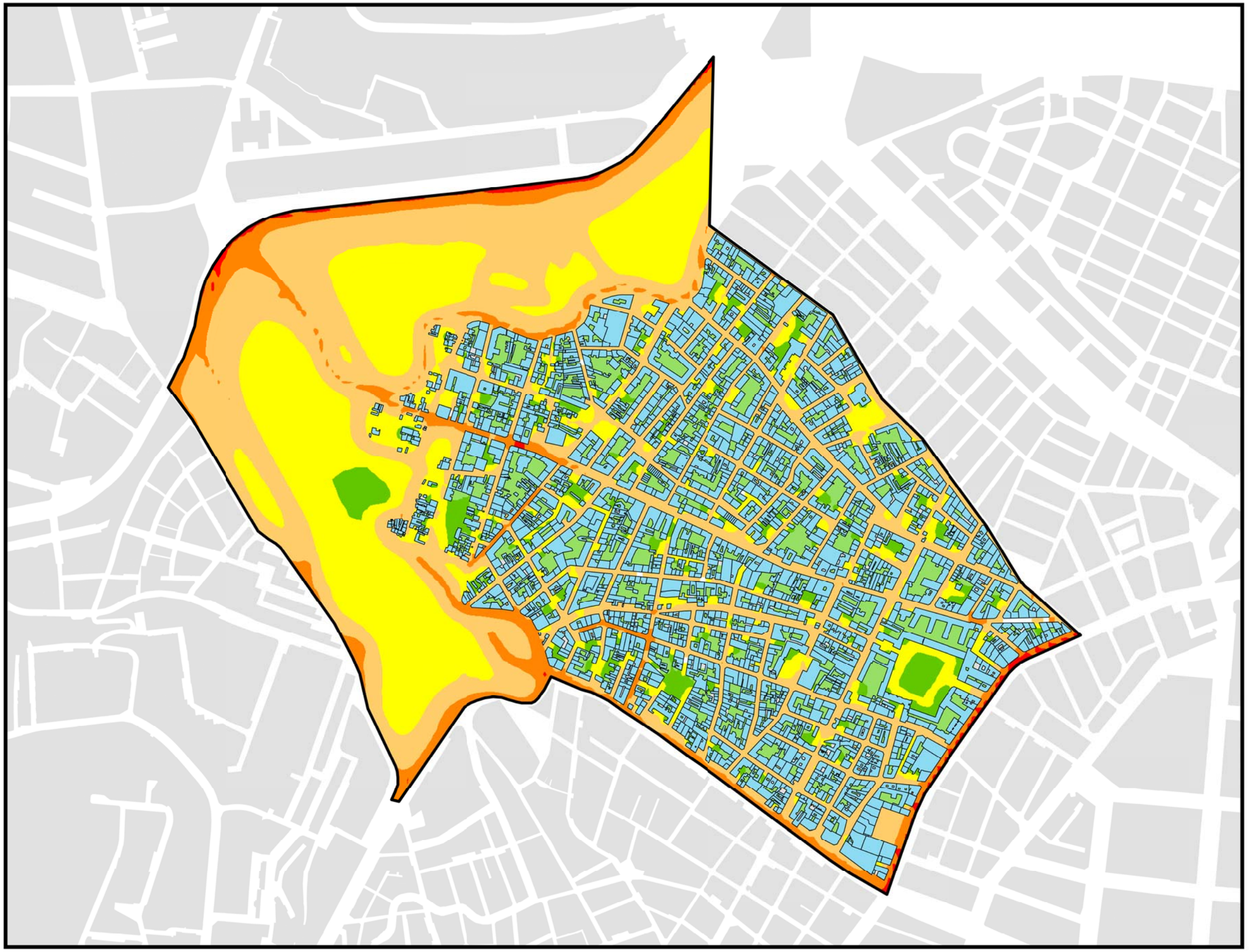

POBLACIÓN EXPUESTA A RANGOS DE L_e		
Barrio	**Rango de Exposición dBA**	**Nº Personas (centenas)**
6.5 Valdeacederas	< 55	167
	55 - 60	63
	60 - 65	19
	65 - 70	1
	70 - 75	0
	> 75	0

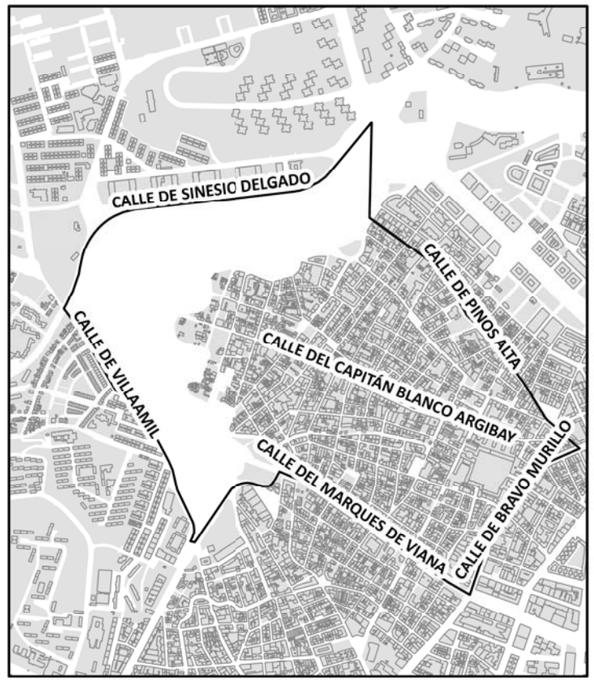

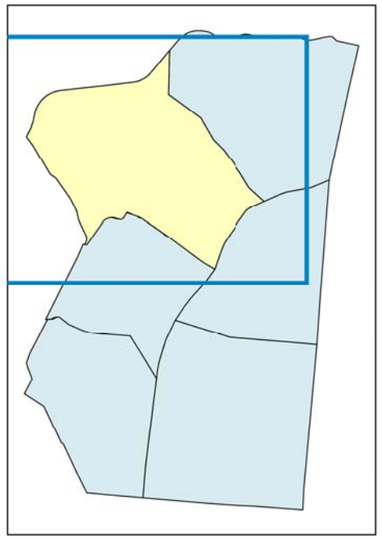

L_e
- < 50 dB(A)
- 50 - 55 dB(A)
- 55 - 60 dB(A)
- 60 - 65 dB(A)
- 65 - 70 dB(A)
- 70 - 75 dB(A)
- > 75 dB(A)

- Límite Administrativo
- Edificaciones
- Parcelas

Ag_MAD_Madrid_C_Le_6_5

8_2R_6_5

Nivel Continuo Equivalente Vespertino. Barrio Valdeacederas

N

1:7.000

0 75 150 300 Metros

¡MADRID! ÁREA DE GOBIERNO DE MEDIO AMBIENTE Y MOVILIDAD

MAPA ESTRATÉGICO DE RUIDO DE MADRID 2011

TETUÁN

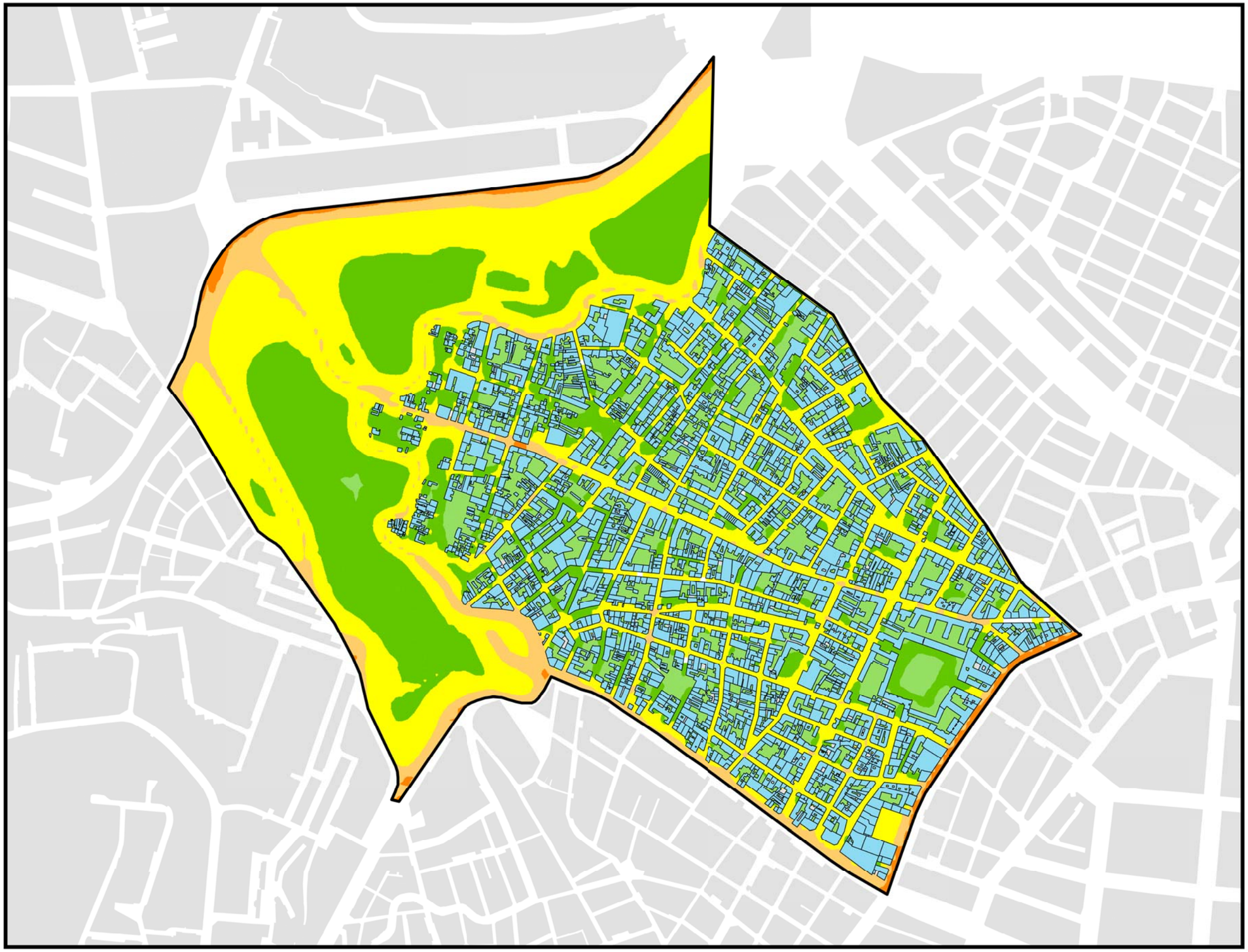

POBLACIÓN EXPUESTA A RANGOS DE L_n		
Barrio	**Rango de Exposición dBA**	**Nº Personas (centenas)**
6.5 Valdeacederas	< 50	168
	50 - 55	55
	55 - 60	26
	60 - 65	2
	65 - 70	0
	> 70	0

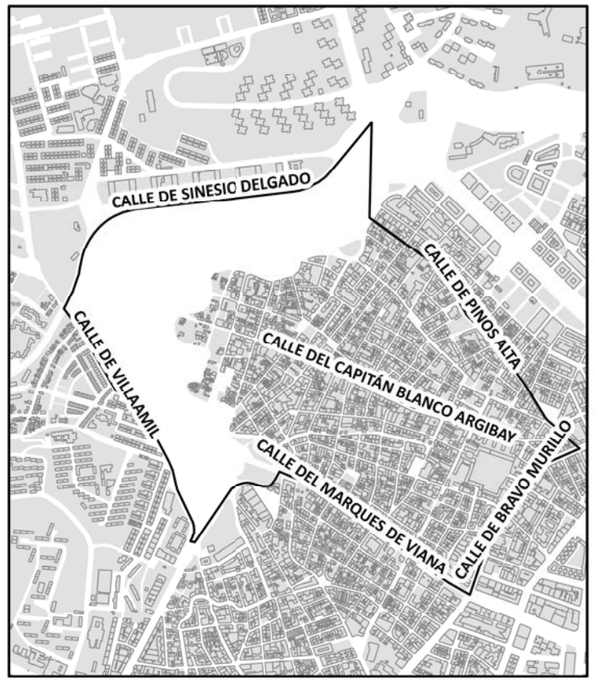

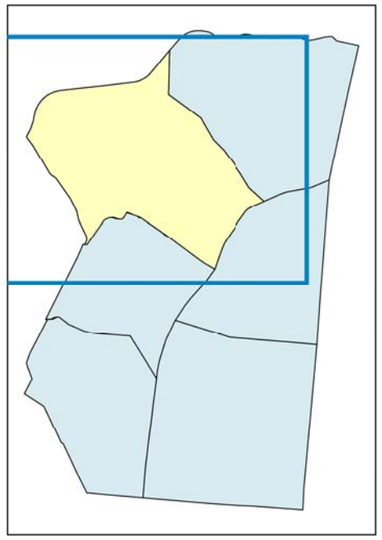

L_n
- < 50 dB(A)
- 50 - 55 dB(A)
- 55 - 60 dB(A)
- 60 - 65 dB(A)
- 65 - 70 dB(A)
- > 70 dB(A)

Límite Administrativo
Edificaciones
Parcelas

Ag_MAD_Madrid_C_Ln_6_5

8_3R_6_5

Nivel Continuo Equivalente Nocturno. Barrio Valdeacederas

N

1:7.000

0 75 150 300 Metros

¡MADRID! ÁREA DE GOBIERNO DE MEDIO AMBIENTE Y MOVILIDAD

MAPA ESTRATÉGICO DE RUIDO DE MADRID 2011

TETUÁN

POBLACIÓN EXPUESTA A RANGOS DE L_{den}

Barrio	Rango de Exposición dBA	Nº Personas (centenas)
6.5 Valdeacederas	< 55	158
	55 - 60	18
	60 - 65	67
	65 - 70	7
	70 - 75	1
	> 75	0

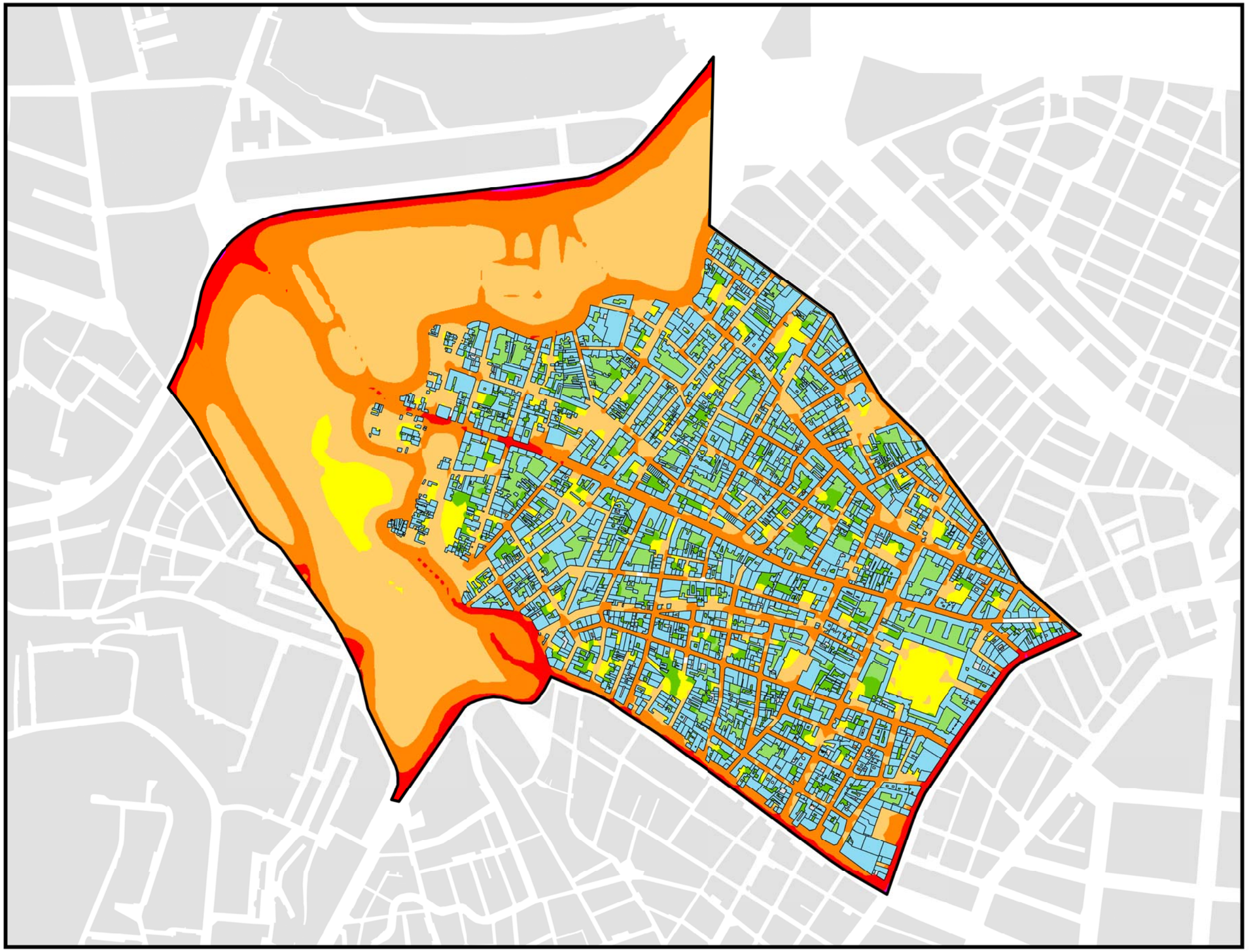

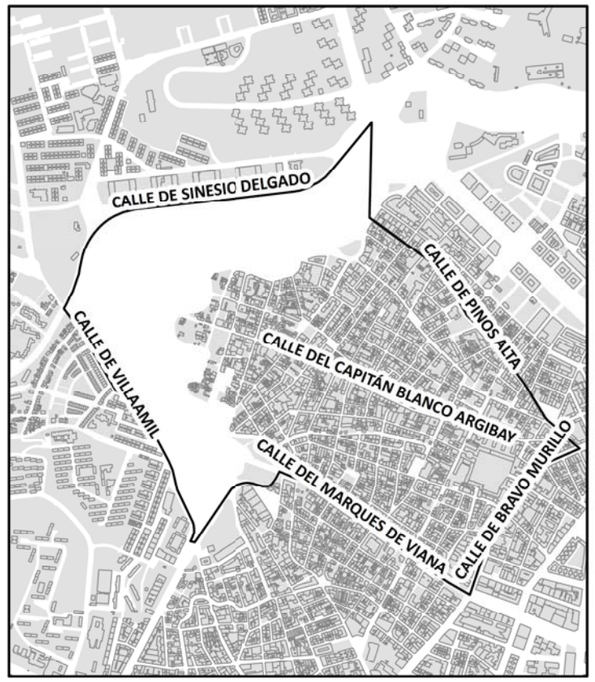

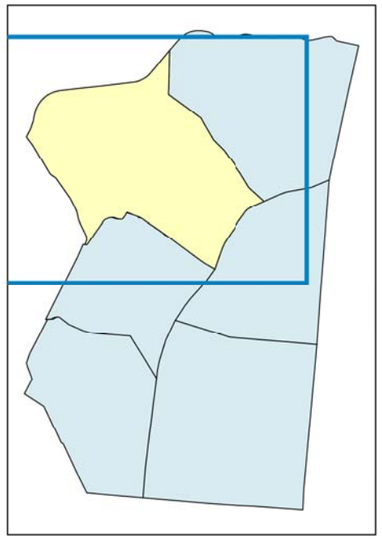

L_{den}

- < 50 dB(A)
- 50 - 55 dB(A)
- 55 - 60 dB(A)
- 60 - 65 dB(A)
- 65 - 70 dB(A)
- 70 - 75 dB(A)
- > 75 dB(A)

- Límite Administrativo
- Edificaciones
- Parcelas

Ag_MAD_Madrid_C_Lden_6_5

8_4R_6_5

Nivel Día - Tarde - Noche. Barrio Valdeacederas

N

1:7.000

0 75 150 300 Metros

¡MADRID! ÁREA DE GOBIERNO DE MEDIO AMBIENTE Y MOVILIDAD

MAPA ESTRATÉGICO DE RUIDO DE MADRID 2011

TETUÁN

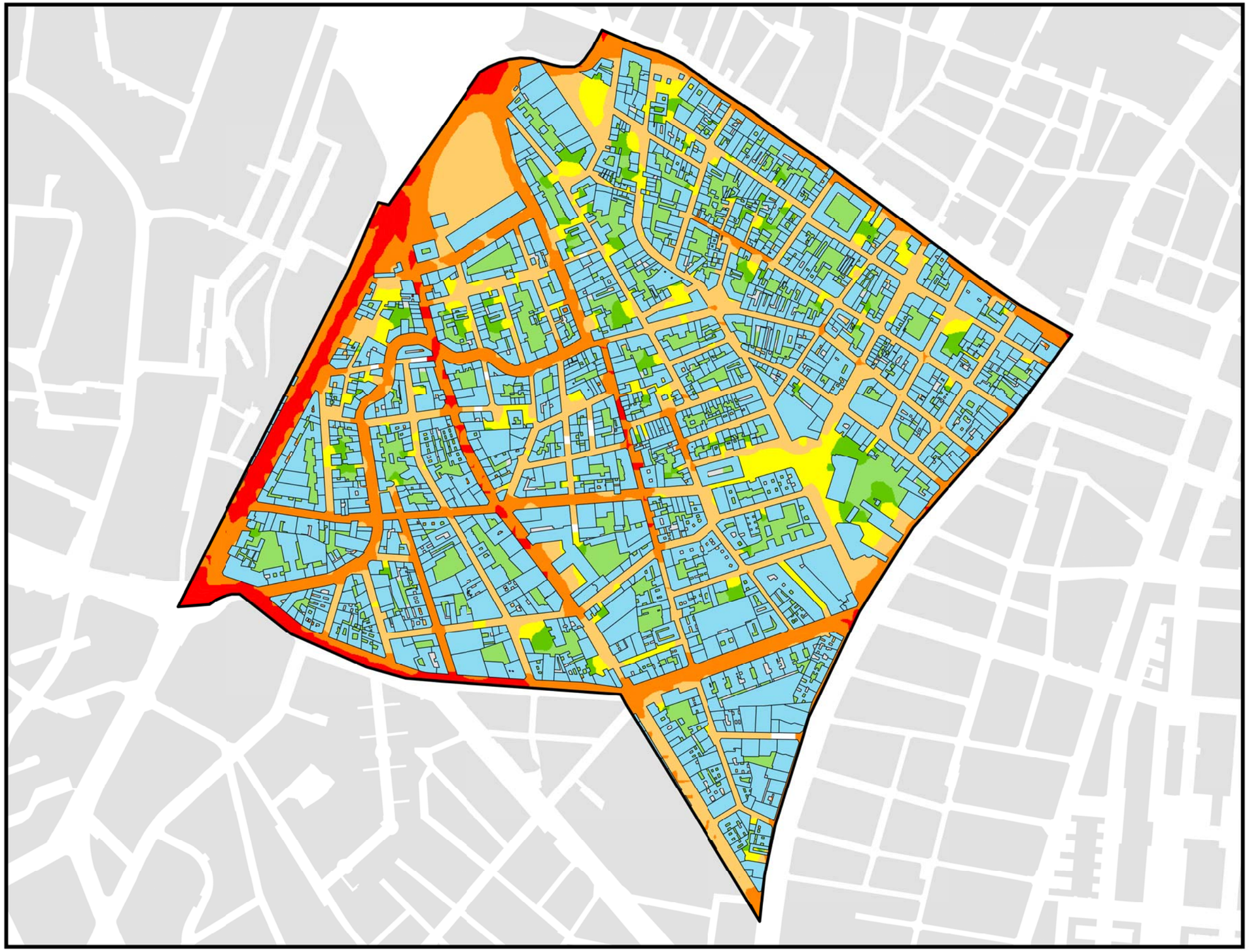

POBLACIÓN EXPUESTA A RANGOS DE L_d		
Barrio	**Rango de Exposición dBA**	**Nº Personas (centenas)**
6.6 Berruguete	< 55	162
	55 - 60	38
	60 - 65	33
	65 - 70	9
	70 - 75	0
	> 75	0

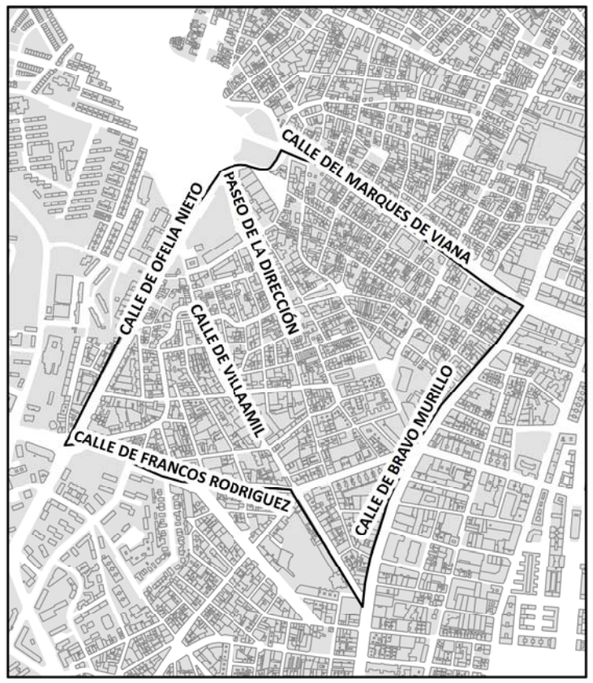

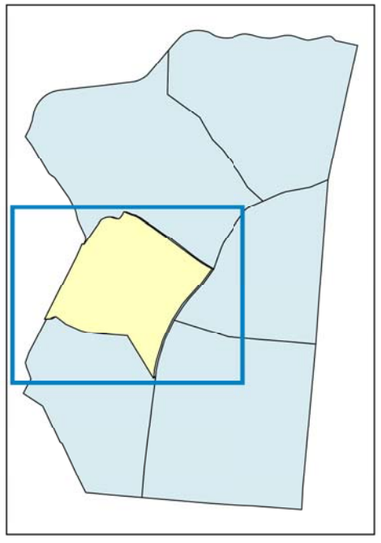

L_d

- < 50 dB(A)
- 50 - 55 dB(A)
- 55 - 60 dB(A)
- 60 - 65 dB(A)
- 65 - 70 dB(A)
- 70 - 75 dB(A)
- > 75 dB(A)

- Límite Administrativo
- Edificaciones
- Parcelas

Ag_MAD_Madrid_C_Ld_6_6

8_1R_6_6

Nivel Continuo Equivalente Diurno. Barrio Berruguete

N

1:5.000

0 50 100 200 Metros

¡MADRID! ÁREA DE GOBIERNO DE MEDIO AMBIENTE Y MOVILIDAD

MAPA ESTRATÉGICO DE RUIDO DE MADRID 2011

TETUÁN

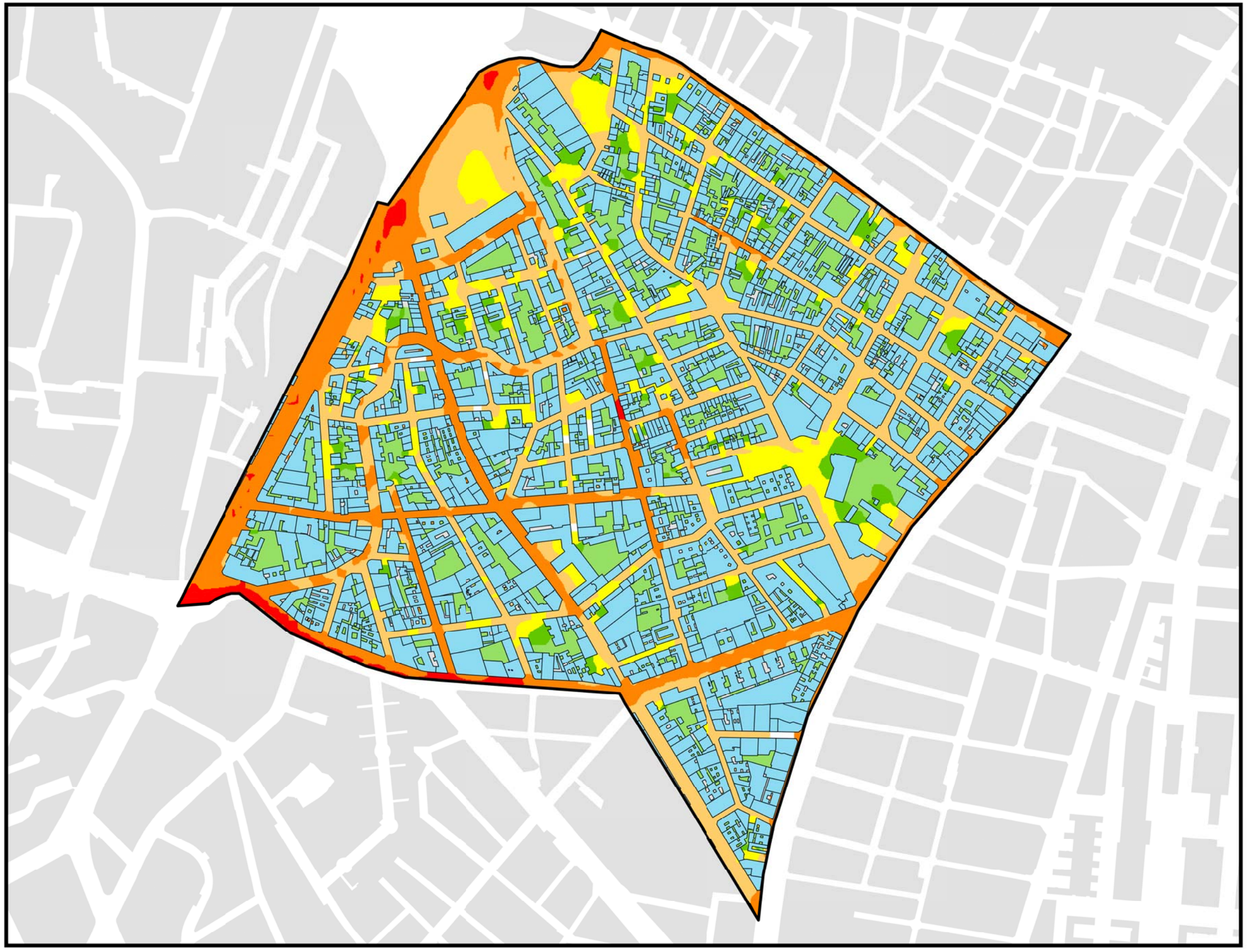

POBLACIÓN EXPUESTA A RANGOS DE L_e		
Barrio	**Rango de Exposición dBA**	**Nº Personas (centenas)**
6.6 Berruguete	< 55	164
	55 - 60	46
	60 - 65	28
	65 - 70	5
	70 - 75	0
	> 75	0

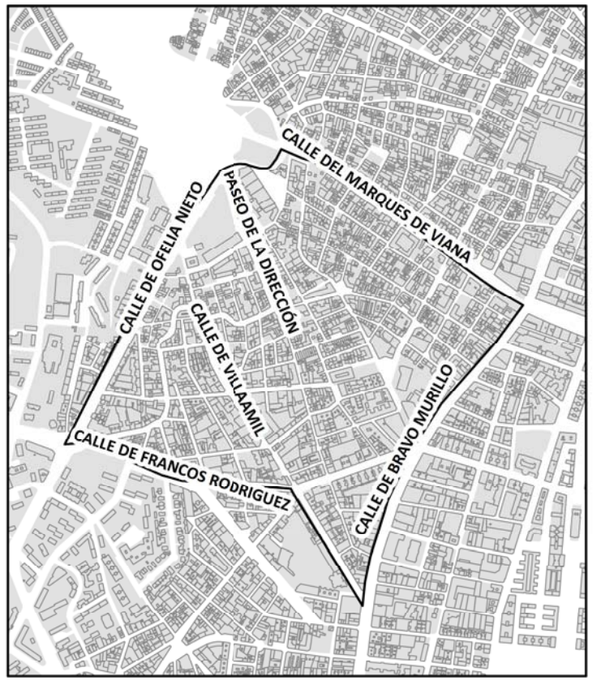

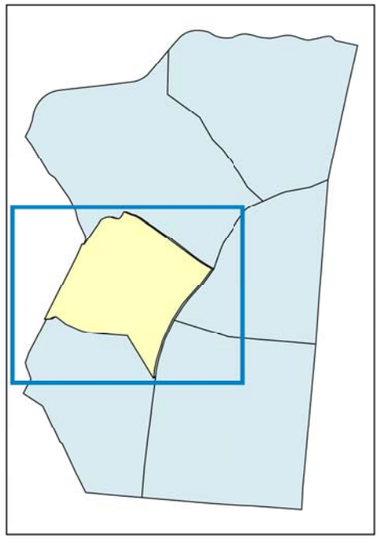

L_e

- < 50 dB(A)
- 50 - 55 dB(A)
- 55 - 60 dB(A)
- 60 - 65 dB(A)
- 65 - 70 dB(A)
- 70 - 75 dB(A)
- > 75 dB(A)

- Límite Administrativo
- Edificaciones
- Parcelas

Ag_MAD_Madrid_C_Le_6_6

8_2R_6_6

Nivel Continuo Equivalente Vespertino. Barrio Berruguete

N

1:5.000

0 50 100 200 Metros

¡MADRID! ÁREA DE GOBIERNO DE MEDIO AMBIENTE Y MOVILIDAD

MAPA ESTRATÉGICO DE RUIDO DE MADRID 2011

TETUÁN

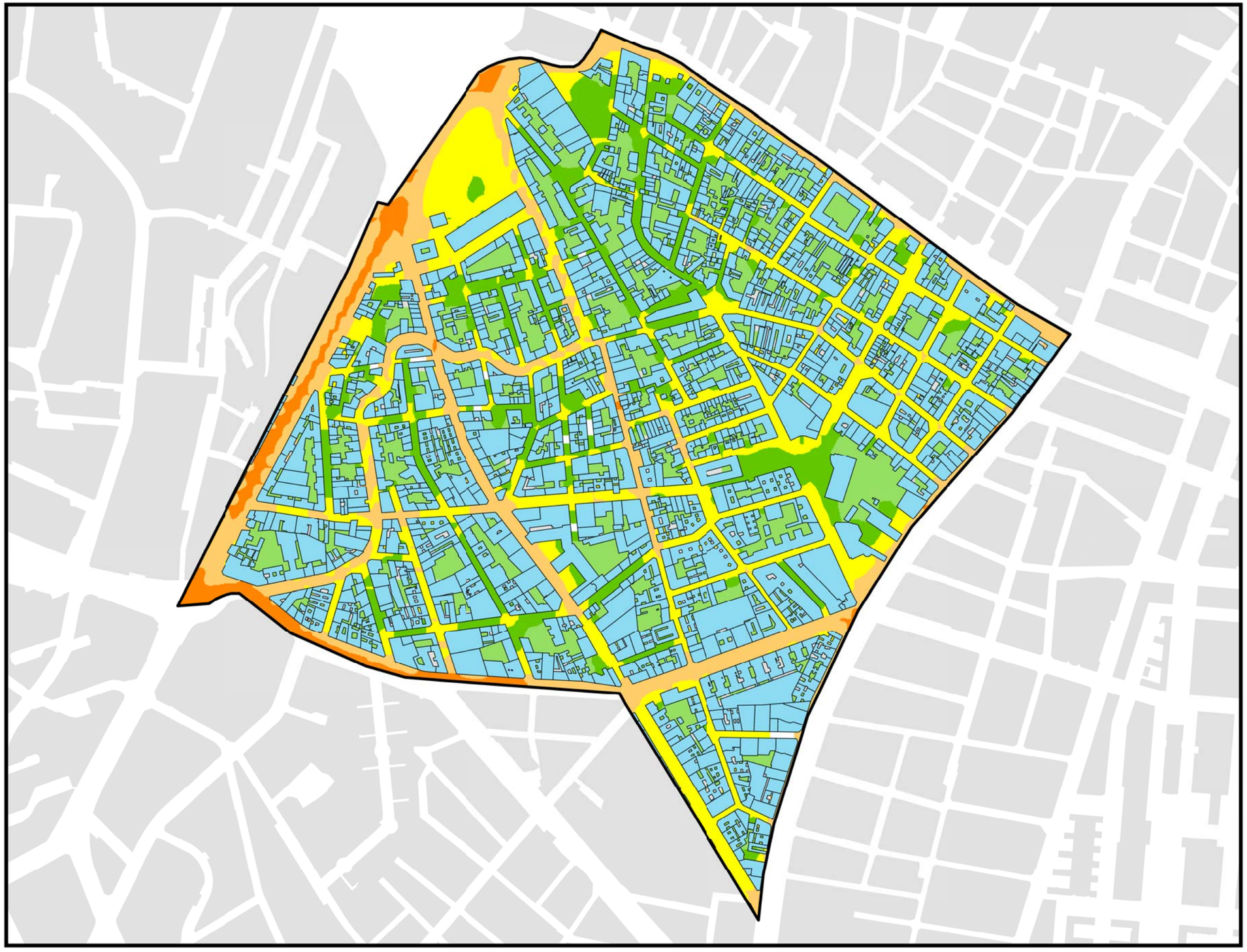

POBLACIÓN EXPUESTA A RANGOS DE L_n

Barrio	Rango de Exposición dBA	Nº Personas (centenas)
6.6 Berruguete	< 50	166
	50 - 55	39
	55 - 60	31
	60 - 65	7
	65 - 70	0
	> 70	0

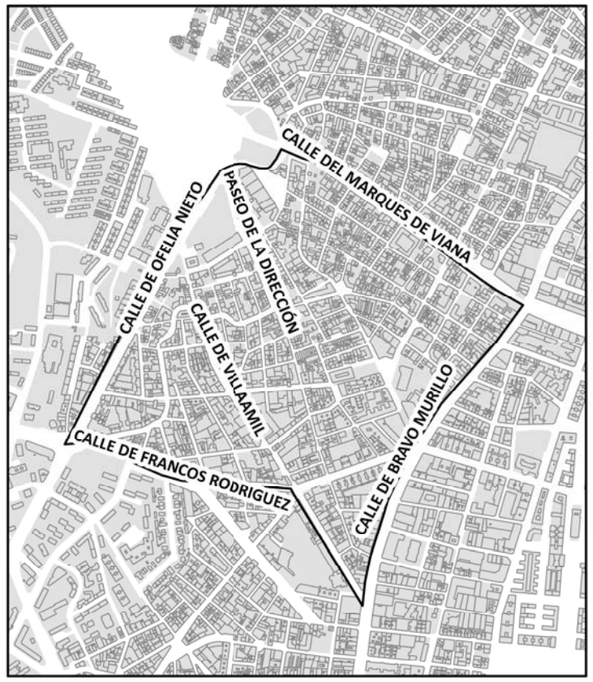

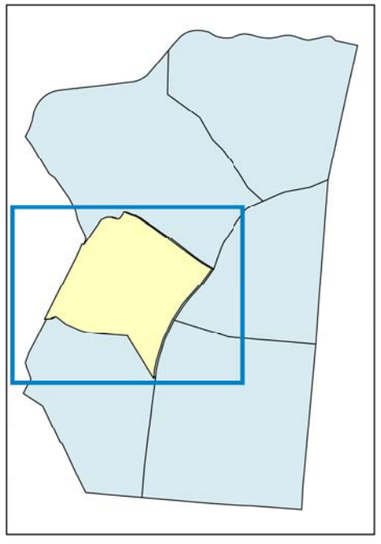

L_n

- < 50 dB(A)
- 50 - 55 dB(A)
- 55 - 60 dB(A)
- 60 - 65 dB(A)
- 65 - 70 dB(A)
- > 70 dB(A)

Límite Administrativo

Edificaciones

Parcelas

Ag_MAD_Madrid_C_Ln_6_6

8_3R_6_6

Nivel Continuo Equivalente Nocturno. Barrio Berruguete

N

1:5.000

0 50 100 200 Metros

¡MADRID! ÁREA DE GOBIERNO DE MEDIO AMBIENTE Y MOVILIDAD

MAPA ESTRATÉGICO DE RUIDO DE MADRID 2011

TETUÁN

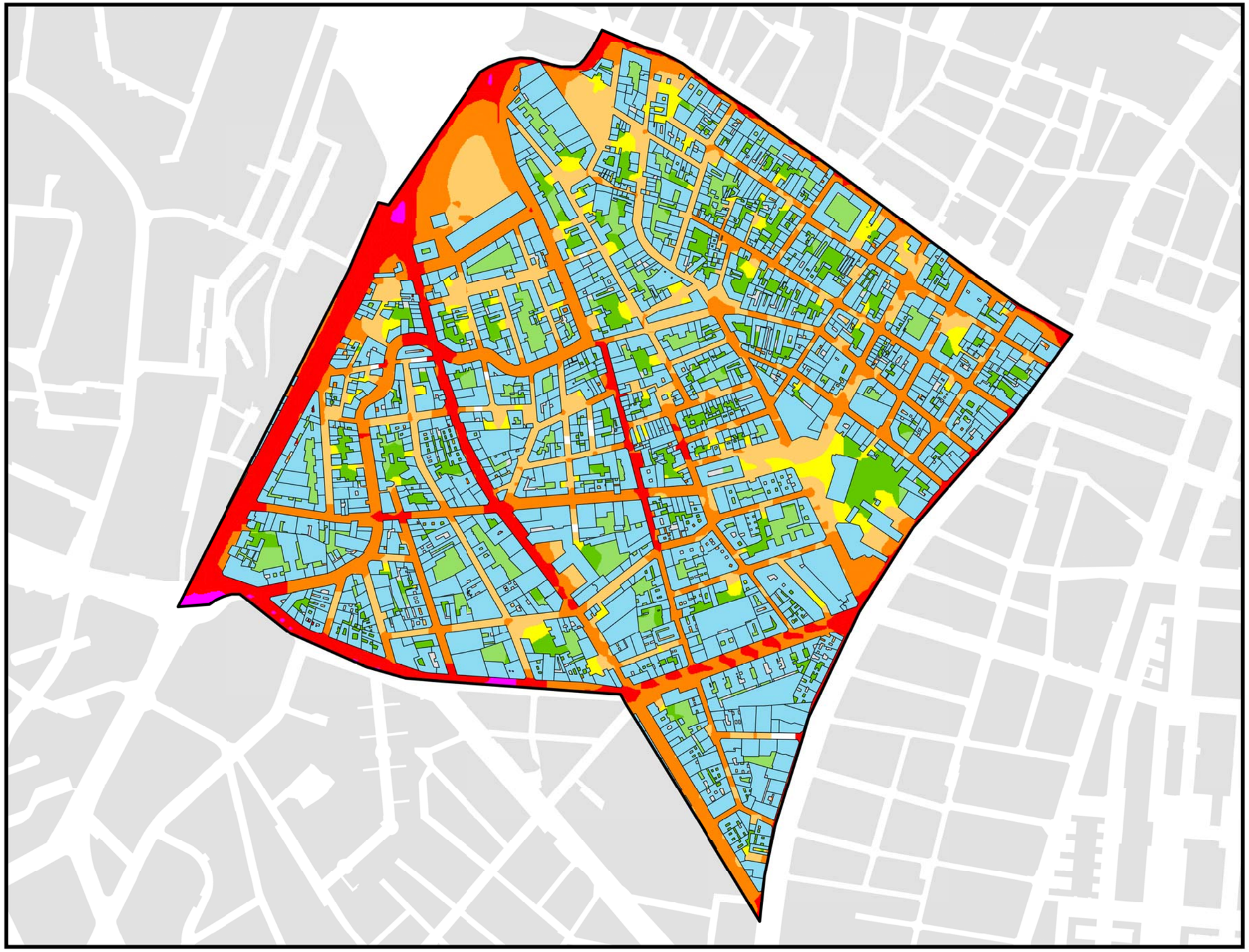

POBLACIÓN EXPUESTA A RANGOS DE L_{den}		
Barrio	**Rango de Exposición dBA**	**Nº Personas (centenas)**
6.6 Berruguete	< 55	158
	55 - 60	14
	60 - 65	48
	65 - 70	21
	70 - 75	1
	> 75	0

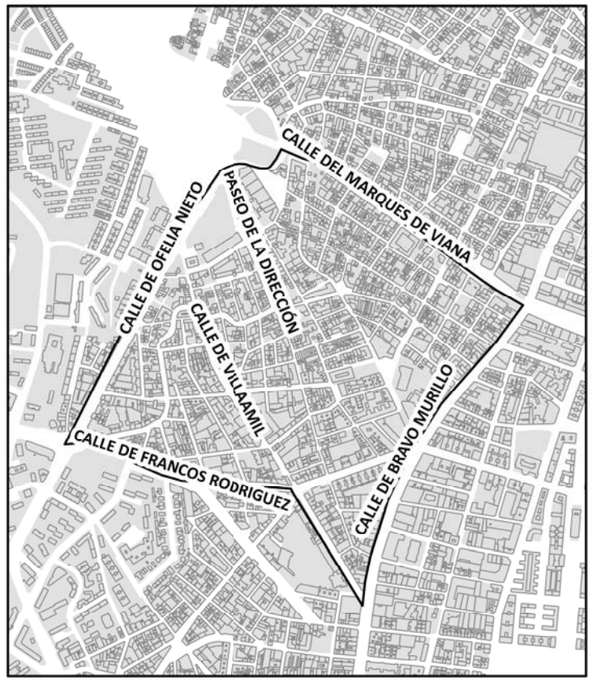

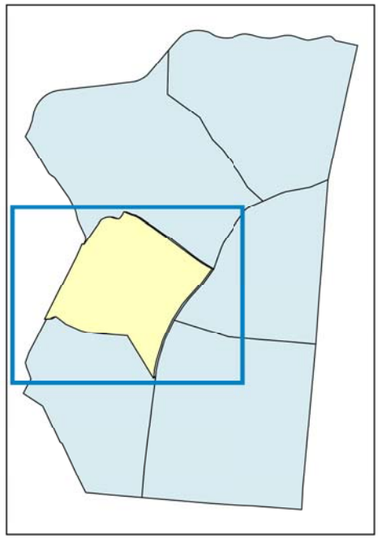

L_{den}

- < 50 dB(A)
- 50 - 55 dB(A)
- 55 - 60 dB(A)
- 60 - 65 dB(A)
- 65 - 70 dB(A)
- 70 - 75 dB(A)
- > 75 dB(A)

Límite Administrativo

Edificaciones

Parcelas

Ag_MAD_Madrid_C_Lden_6_6

8_4R_6_6

Nivel Día - Tarde - Noche. Barrio Berruguete

N

1:5.000

0 50 100 200 Metros