Mapa Estratégico de Ruido del Distrito Salamanca

2011

¡MADRID! ÁREA DE GOBIERNO DE MEDIO AMBIENTE Y MOVILIDAD

MAPA ESTRATÉGICO DE RUIDO DE MADRID 2011

SALAMANCA

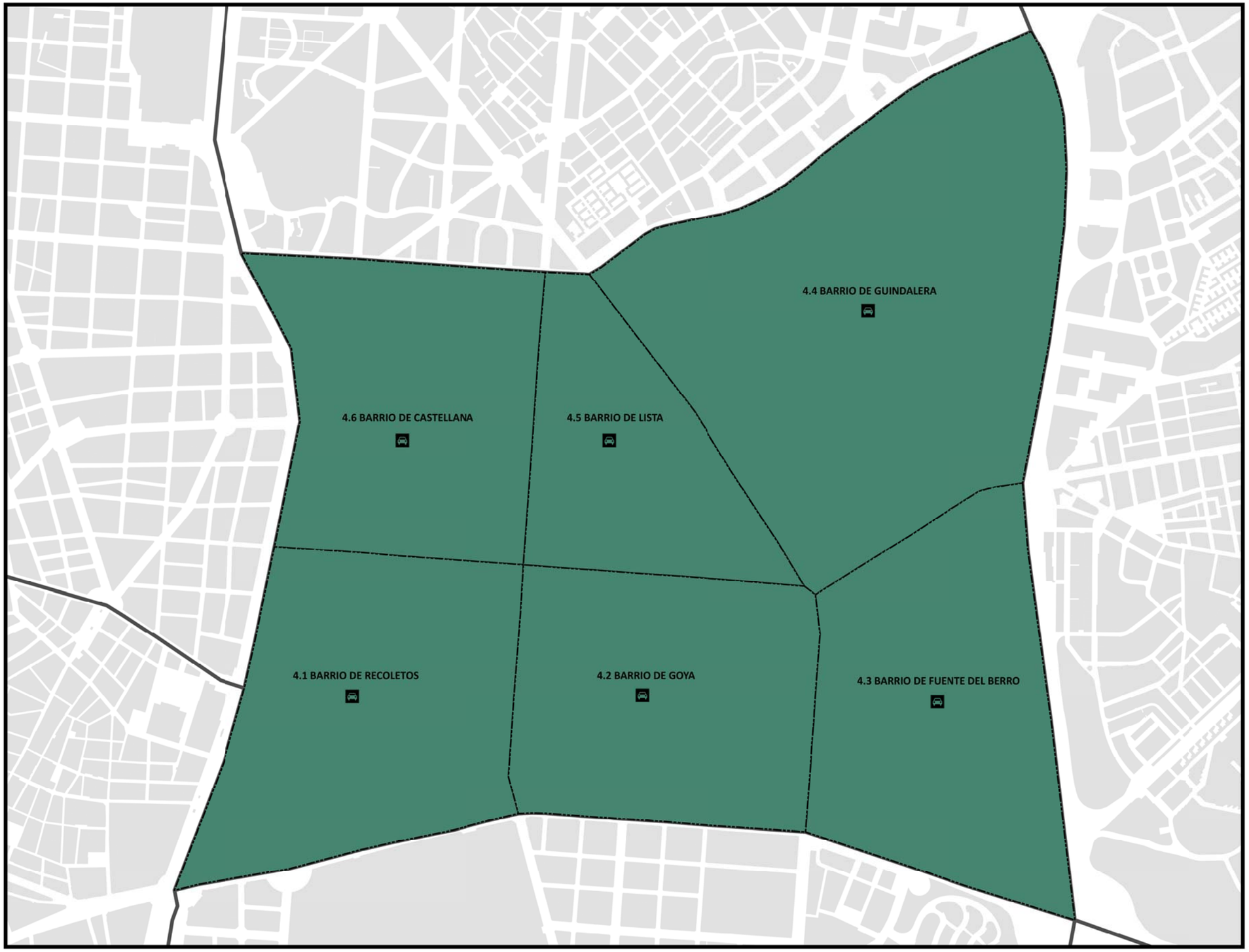

DATOS ADMINISTRATIVOS DEL DISTRITO

Barrio	Superficie (ha)	Población 1.1.2012 (centenas)	Densidad (Hab/ha)
4.1 Recoletos	87,09	155	177
4.2 Goya	77,12	297	385
4.3.Fuente del Berro	85,26	216	254
4.4 Guindalera	159,89	414	259
4.5 Lista	52,04	211	406
4.6.Castellana	77,32	167	217

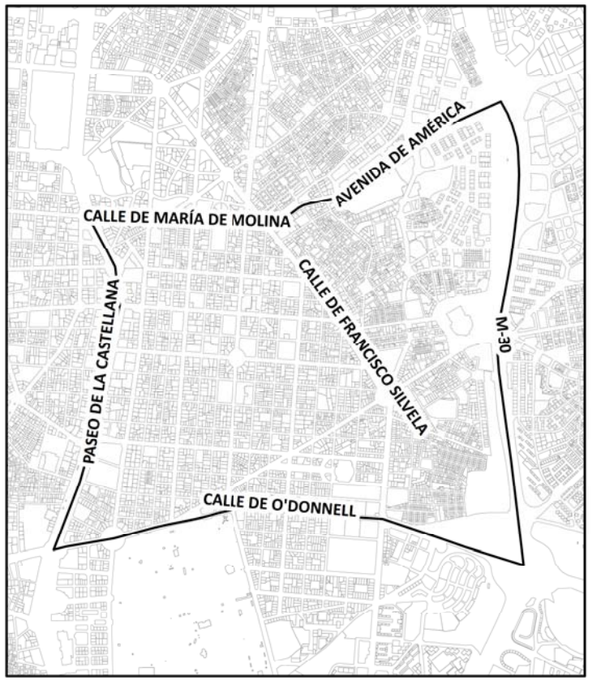

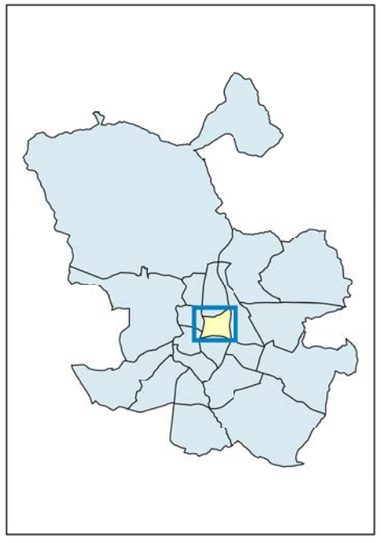

Límite de Barrio
Límite de Distrito
Edificaciones
Parcelas
Tráfico Rodado

Ag_MAD_Madrid_Adm_4

8_Adm_4

Distribución Administrativa del Distrito Salamanca

N

1:13.000

0 150 300 600 Metros

¡MADRID! ÁREA DE GOBIERNO DE MEDIO AMBIENTE Y MOVILIDAD

MAPA ESTRATÉGICO DE RUIDO DE MADRID 2011

SALAMANCA

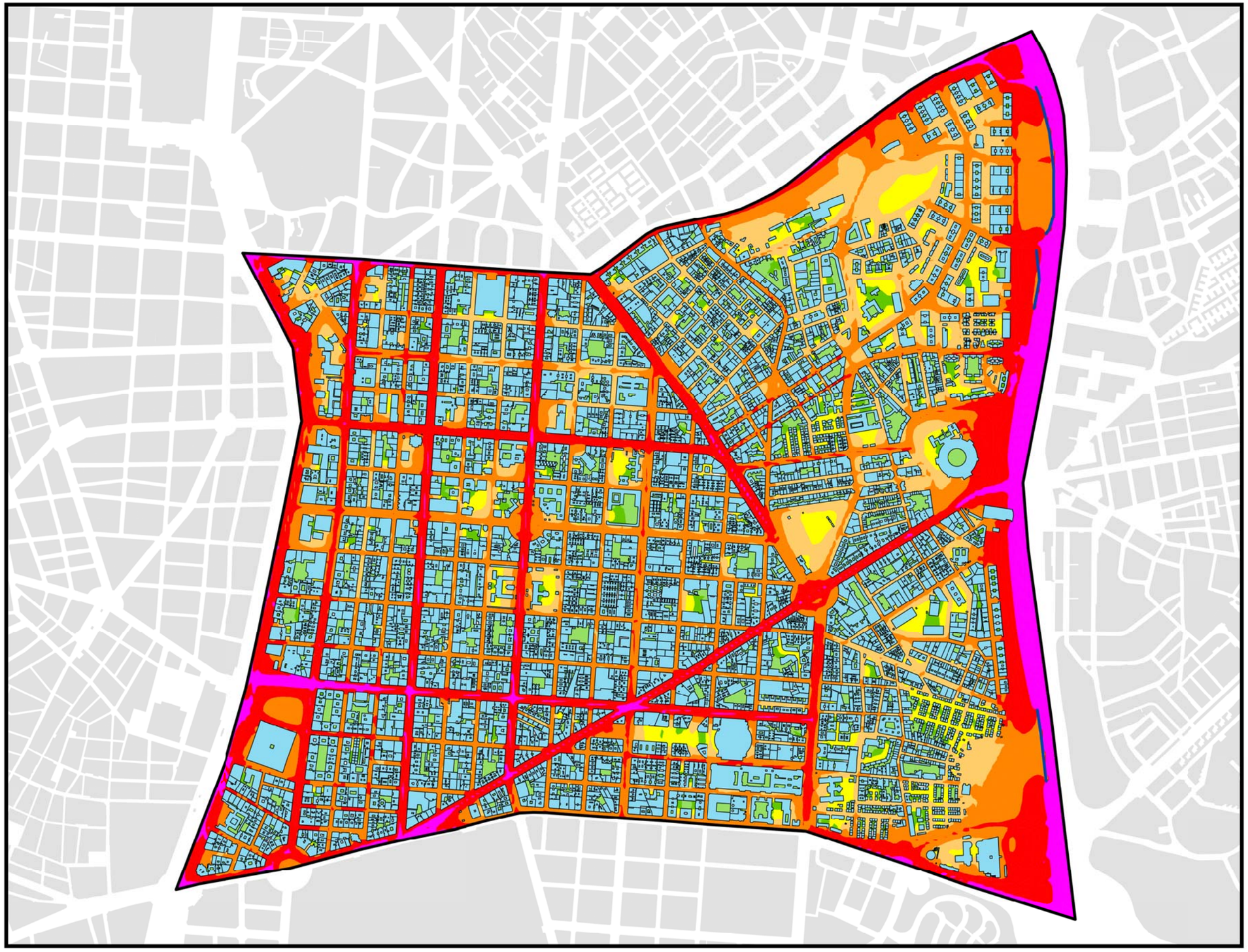

POBLACIÓN EXPUESTA A RANGOS DE L_d

Distrito	Rango de Exposición dBA	Nº Personas (centenas)
Salamanca	< 55	1044
	55 - 60	90
	60 - 65	230
	65 - 70	90
	70 - 75	8
	> 75	0

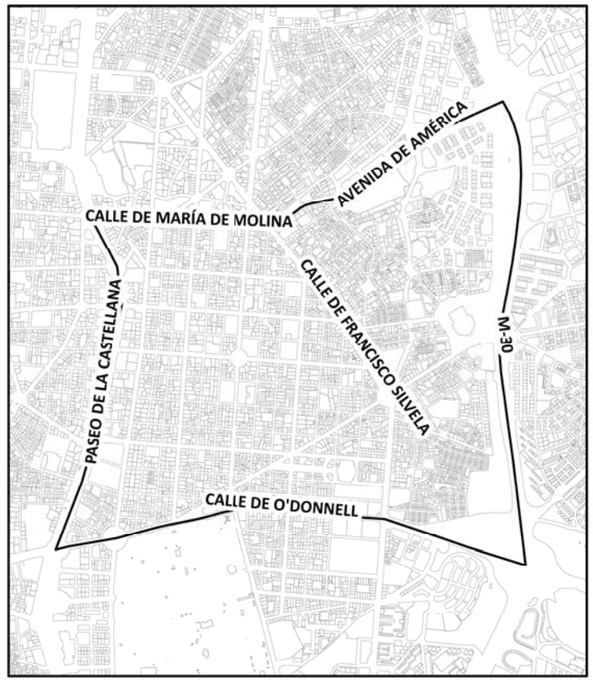

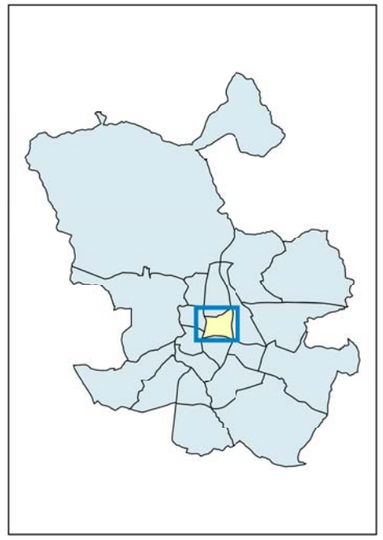

L_d

- < 50 dB(A)
- 50 - 55 dB(A)
- 55 - 60 dB(A)
- 60 - 65 dB(A)
- 65 - 70 dB(A)
- 70 - 75 dB(A)
- > 75 dB(A)

- Límite Administrativo
- Edificaciones
- Parcelas
- Pantalla Acústica

Ag_MAD_Madrid_C_Ld_4

8_1R_4

Nivel Continuo Equivalente Diurno. Distrito Salamanca

N

1:13.000

0 150 300 600 Metros

¡MADRID! ÁREA DE GOBIERNO DE MEDIO AMBIENTE Y MOVILIDAD

MAPA ESTRATÉGICO DE RUIDO DE MADRID 2011

SALAMANCA

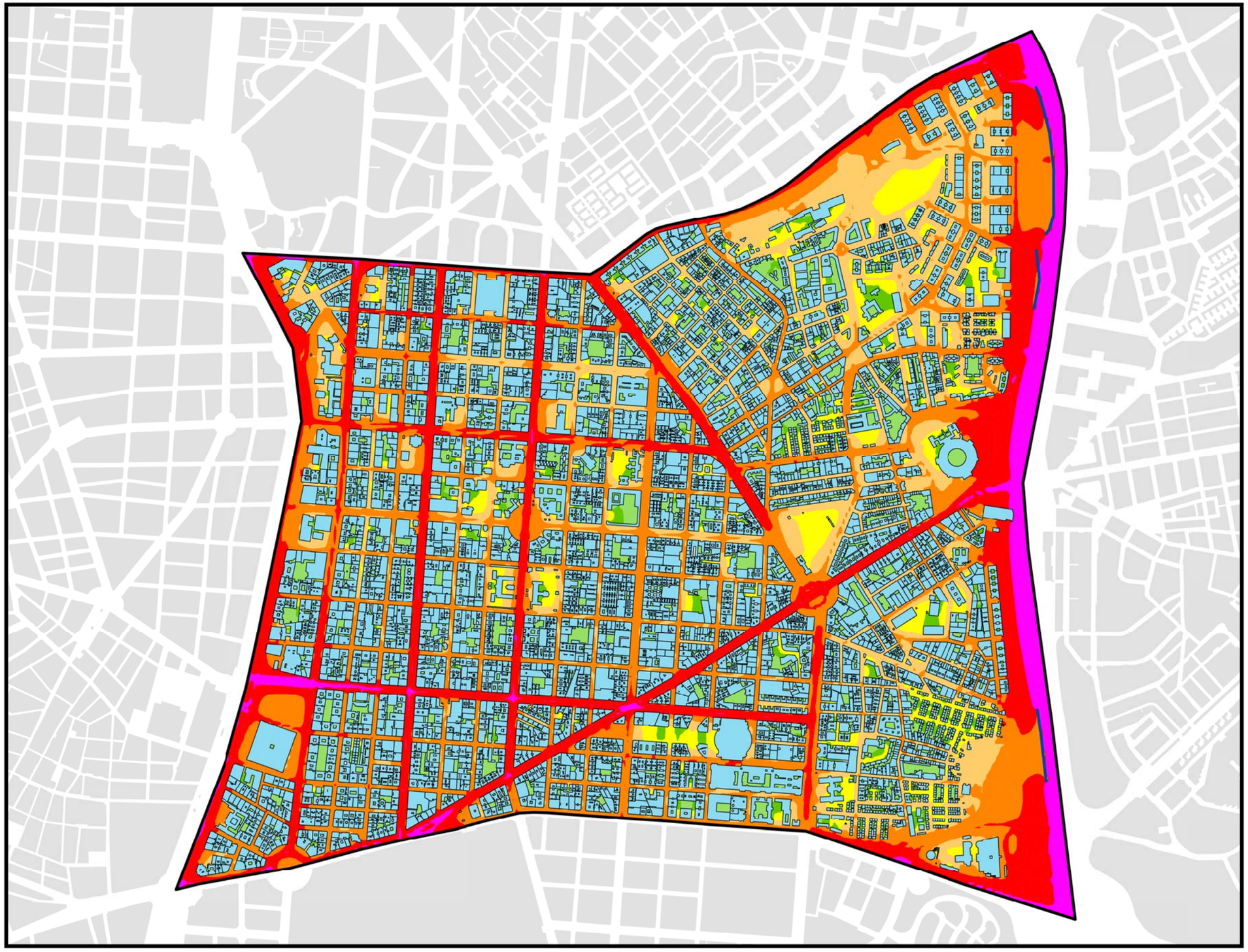

POBLACIÓN EXPUESTA A RANGOS DE L_e		
Distrito	**Rango de Exposición dBA**	**Nº Personas (centenas)**
Salamanca	< 55	1048
	55 - 60	108
	60 - 65	223
	65 - 70	78
	70 - 75	3
	> 75	0

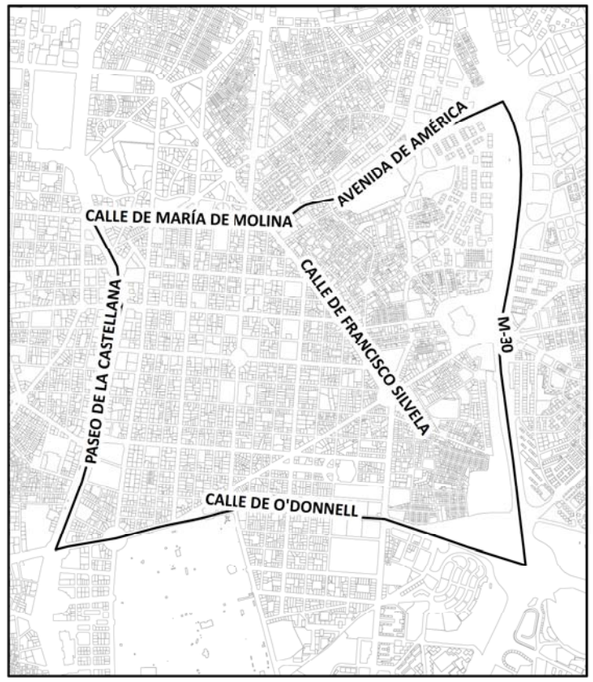

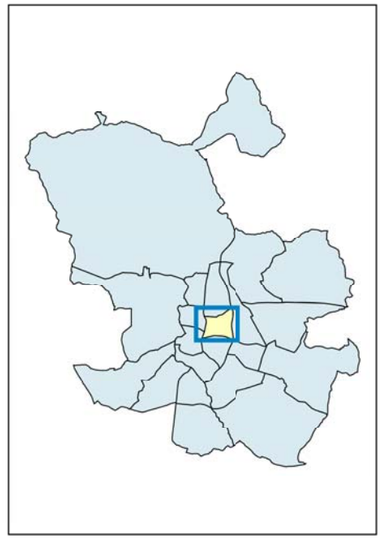

L_e

- < 50 dB(A)
- 50 - 55 dB(A)
- 55 - 60 dB(A)
- 60 - 65 dB(A)
- 65 - 70 dB(A)
- 70 - 75 dB(A)
- > 75 dB(A)

- Límite Administrativo
- Edificaciones
- Parcelas
- Pantalla Acústica

Ag_MAD_Madrid_C_Le_4

8_2R_4

Nivel Continuo Equivalente Vespertino. Distrito Salamanca

N

1:13.000

0 150 300 600 Metros

¡MADRID! ÁREA DE GOBIERNO DE MEDIO AMBIENTE Y MOVILIDAD

MAPA ESTRATÉGICO DE RUIDO DE MADRID 2011

SALAMANCA

POBLACIÓN EXPUESTA A RANGOS DE L_n		
Distrito	**Rango de Exposición dBA**	**Nº Personas (centenas)**
Salamanca	< 50	1050
	50 - 55	108
	55 - 60	216
	60 - 65	79
	65 - 70	7
	> 70	0

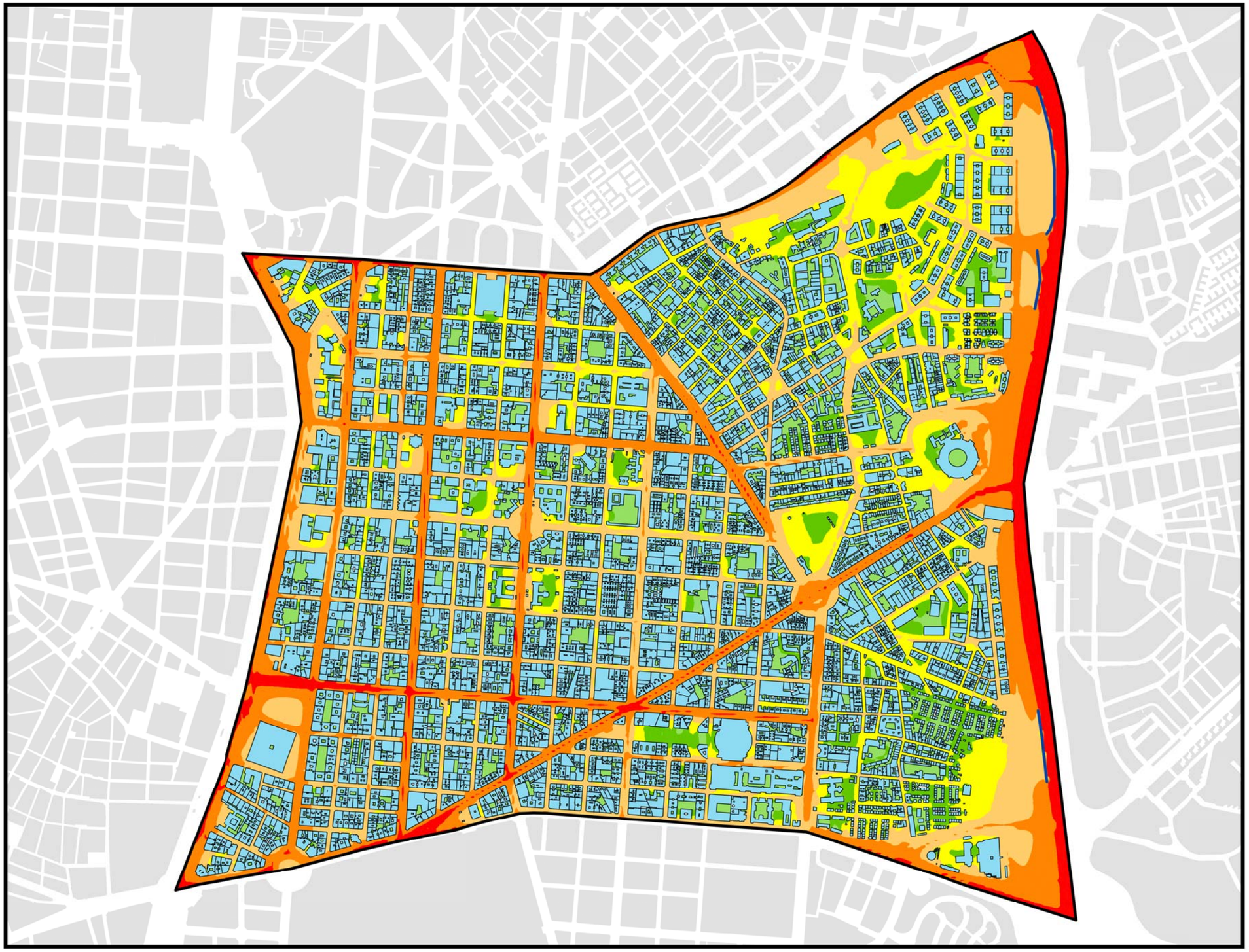

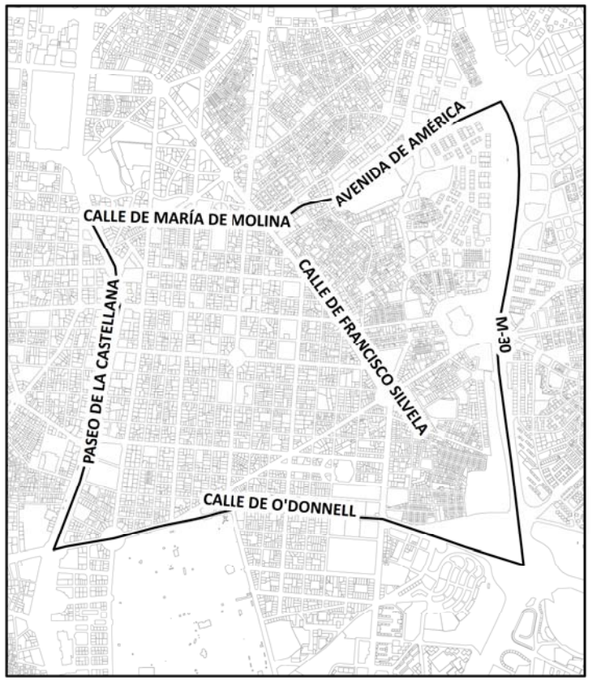

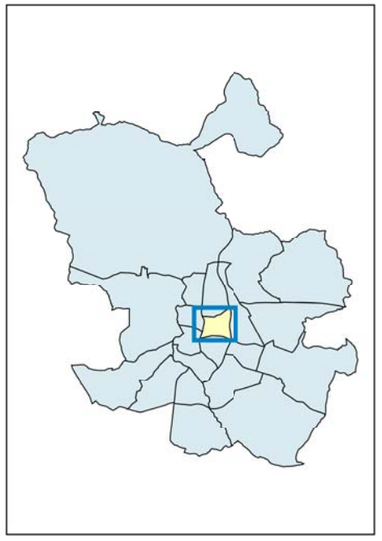

L_n

- < 50 dB(A)
- 50 - 55 dB(A)
- 55 - 60 dB(A)
- 60 - 65 dB(A)
- 65 - 70 dB(A)
- >70 dB(A)

- Límite Administrativo
- Edificaciones
- Parcelas
- Pantalla Acústica

Ag_MAD_Madrid_C_Ln_4

8_3R_4

Nivel Continuo Equivalente Nocturno. Distrito Salamanca

N

1:13.000

0 150 300 600 Metros

¡MADRID! ÁREA DE GOBIERNO DE MEDIO AMBIENTE Y MOVILIDAD

MAPA ESTRATÉGICO DE RUIDO DE MADRID 2011

SALAMANCA

POBLACIÓN EXPUESTA A RANGOS DE L_{den}

Distrito	Rango de Exposición dBA	Nº Personas (centenas)
Salamanca	< 55	1025
	55 - 60	43
	60 - 65	177
	65 - 70	165
	70 - 75	51
	> 75	1

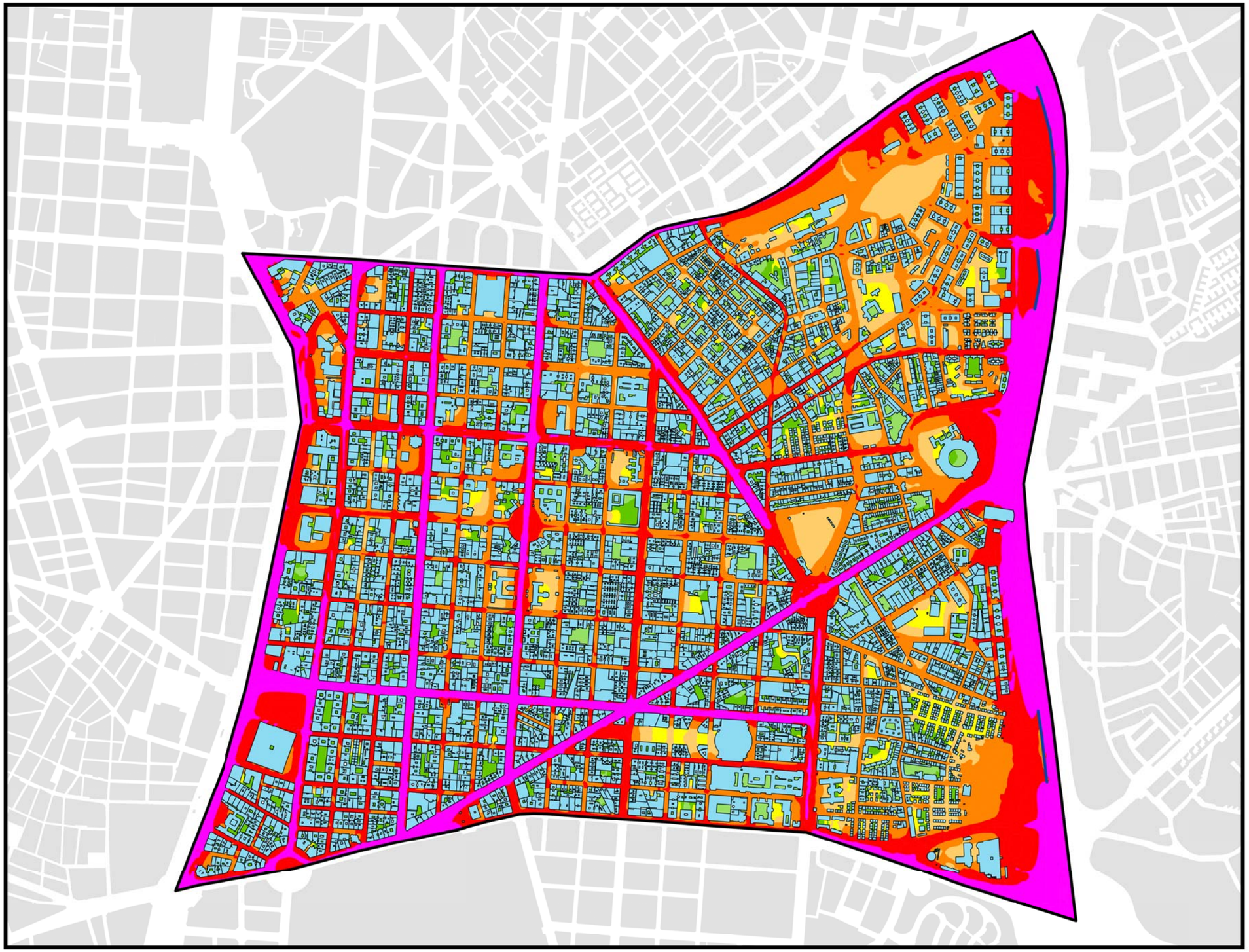

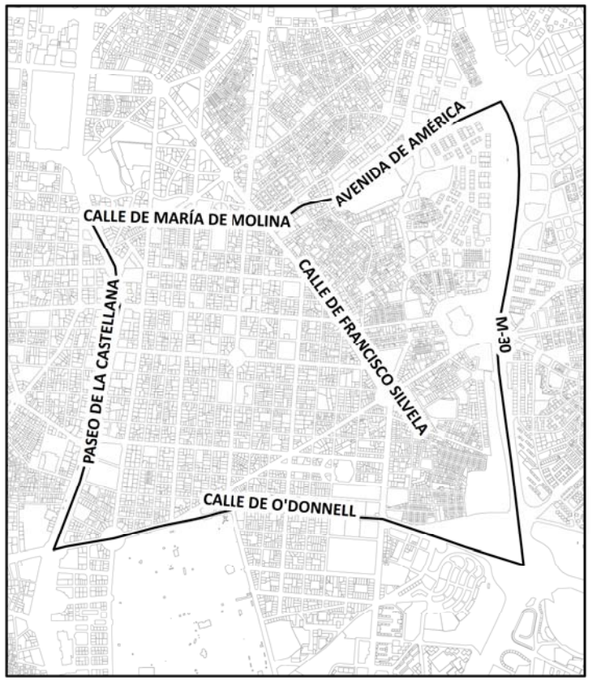

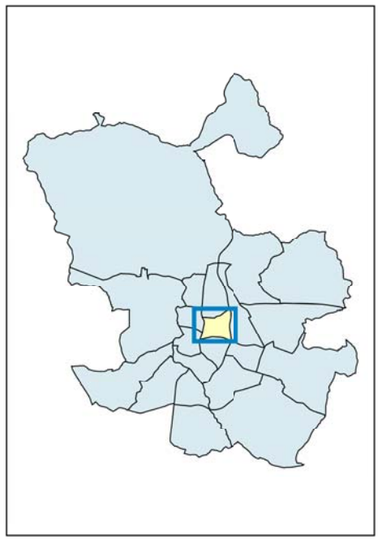

L_{den}

- < 50 dB(A)
- 50 - 55 dB(A)
- 55 - 60 dB(A)
- 60 - 65 dB(A)
- 65 - 70 dB(A)
- 70 - 75 dB(A)
- > 75 dB(A)

- Límite Administrativo
- Edificaciones
- Parcelas
- Pantalla Acústica

Ag_MAD_Madrid_C_Lden_4

8_4R_4

Nivel Día - Tarde - Noche. Distrito Salamanca

N

1:13.000

0 150 300 600 Metros

¡MADRID! ÁREA DE GOBIERNO DE MEDIO AMBIENTE Y MOVILIDAD

MAPA ESTRATÉGICO DE RUIDO DE MADRID 2011

SALAMANCA

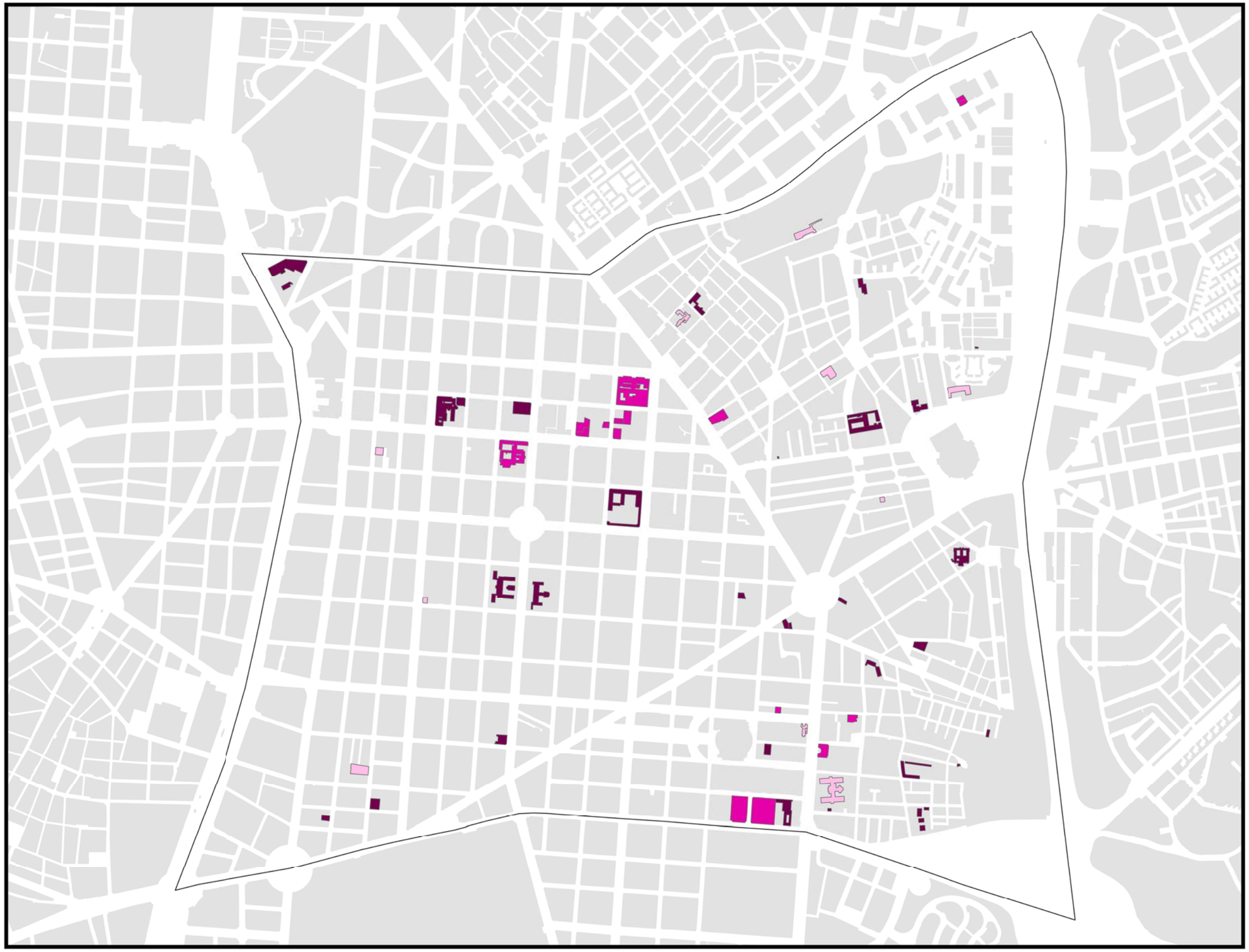

EDIFICIOS SENSIBLES EXPUESTOS

L_{den}		
Uso	**Rango de Exposición dBA**	**Nº Edificios**
Social	< 55	0
	55 - 60	4
	60 - 65	5
	65 - 70	1
	70 - 75	0
	> 75	0
Educativo	< 55	0
	55 - 60	9
	60 - 65	16
	65 - 70	4
	70 - 75	1
	> 75	0
Hospitalario	< 55	0
	55 - 60	0
	60 - 65	5
	65 - 70	6
	70 - 75	1
	> 75	0

L_n		
Uso	**Rango de Exposición dBA**	**Nº Edificios**
Social	< 50	3
	50 - 55	5
	55 - 60	2
	60 - 65	0
	65 - 70	0
	> 70	0
Educativo	< 50	7
	50 - 55	15
	55 - 60	5
	60 - 65	3
	65 - 70	0
	> 70	0
Hospitalario	< 50	2
	50 - 55	7
	55 - 60	3
	60 - 65	0
	65 - 70	0
	> 70	0

Límite de Distrito
Educativos
Hospitalarios
Sociales
Parcelas

Ag_MAD_Madrid_C_Es_4

8_C_ES_4

Exposición de Centros Educativos, Hospitalarios y Sociales en el Distrito Salamanca

N

1:13.000

0 150 300 600 Metros

¡MADRID! ÁREA DE GOBIERNO DE MEDIO AMBIENTE Y MOVILIDAD

MAPA ESTRATÉGICO DE RUIDO DE MADRID 2011

SALAMANCA

POBLACIÓN EXPUESTA A RANGOS DE L_d

Barrio	Rango de Exposición dBA	Nº Personas (centenas)
4.1 Recoletos	< 55	119
	55 - 60	1
	60 - 65	18
	65 - 70	13
	70 - 75	2
	> 75	0

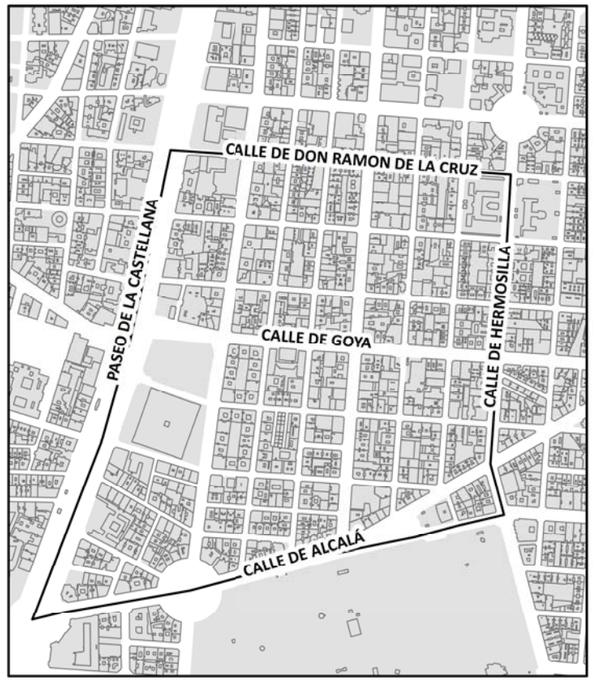

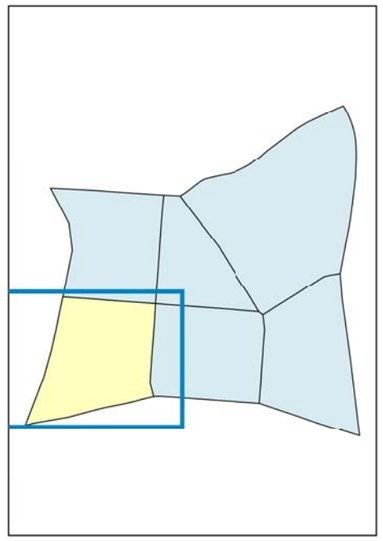

L_d

- < 50 dB(A)
- 50 - 55 dB(A)
- 55 - 60 dB(A)
- 60 - 65 dB(A)
- 65 - 70 dB(A)
- 70 - 75 dB(A)
- > 75 dB(A)

Límite Administrativo

Edificaciones

Parcelas

Ag_MAD_Madrid_C_Ld_4_1

8_1R_4_1

Nivel Continuo Equivalente Diurno. Barrio Recoletos

N

1:5.000

0 50 100 200 Metros

¡MADRID! ÁREA DE GOBIERNO DE MEDIO AMBIENTE Y MOVILIDAD

MAPA ESTRATÉGICO DE RUIDO DE MADRID 2011

SALAMANCA

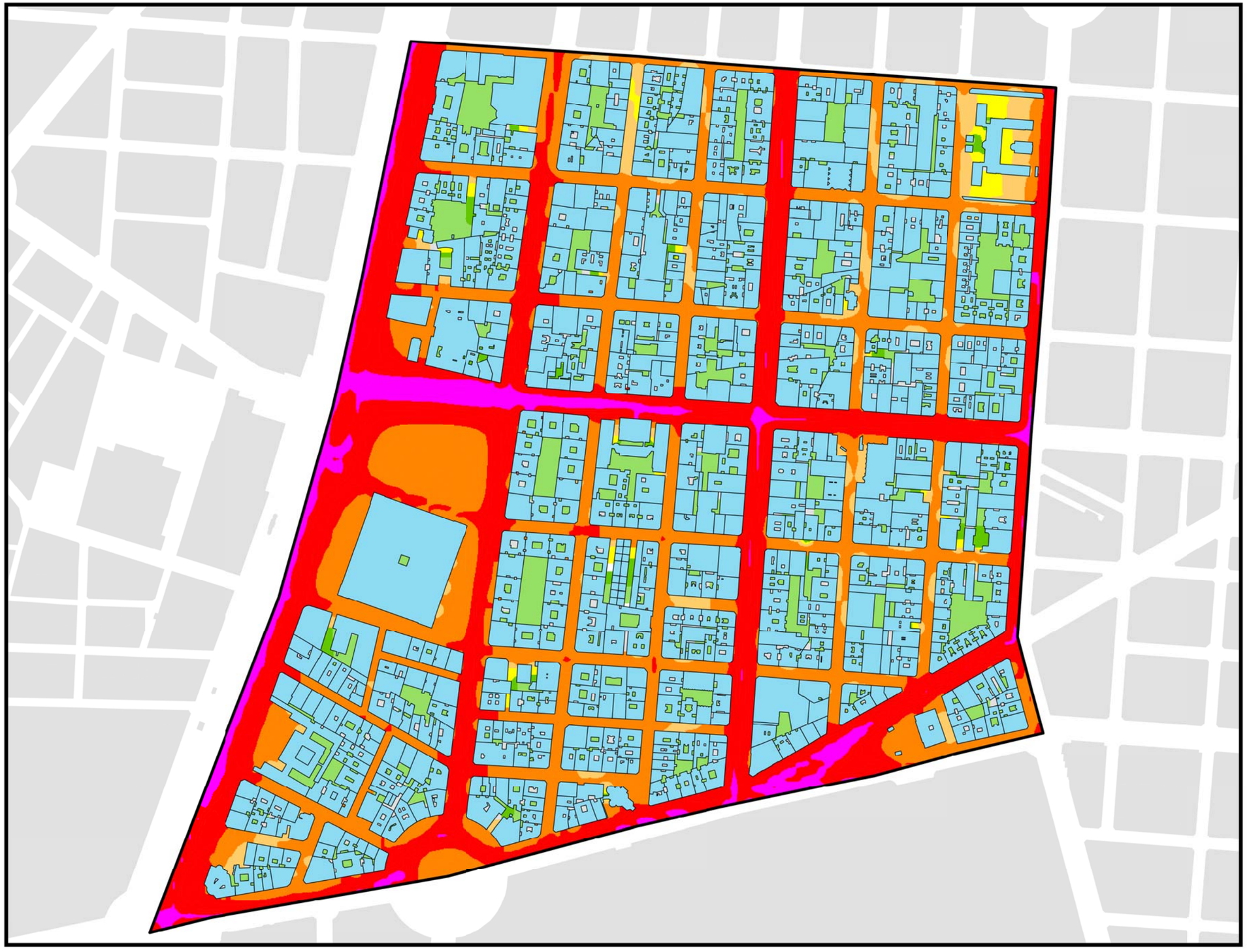

POBLACIÓN EXPUESTA A RANGOS DE L_e

Barrio	Rango de Exposición dBA	Nº Personas (centenas)
4.1 Recoletos	< 55	119
	55 - 60	2
	60 - 65	21
	65 - 70	11
	70 - 75	1
	> 75	0

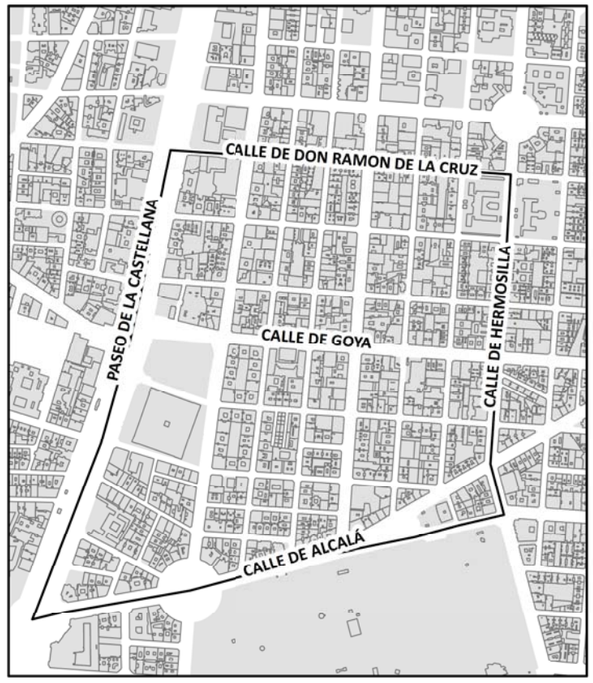

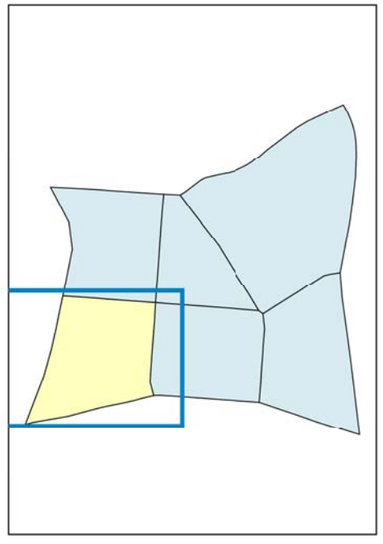

L_e

- < 50 dB(A)
- 50 - 55 dB(A)
- 55 - 60 dB(A)
- 60 - 65 dB(A)
- 65 - 70 dB(A)
- 70 - 75 dB(A)
- > 75 dB(A)

Límite Administrativo

Edificaciones

Parcelas

Ag_MAD_Madrid_C_Le_4_1

8_2R_4_1

Nivel Continuo Equivalente Vespertino. Barrio Recoletos

N

1:5.000

0 50 100 200 Metros

¡MADRID! ÁREA DE GOBIERNO DE MEDIO AMBIENTE Y MOVILIDAD

MAPA ESTRATÉGICO DE RUIDO DE MADRID 2011

SALAMANCA

POBLACIÓN EXPUESTA A RANGOS DE L_n

Barrio	Rango de Exposición dBA	Nº Personas (centenas)
4.1 Recoletos	< 50	119
	50 - 55	2
	55 - 60	20
	60 - 65	11
	65 - 70	2
	> 70	0

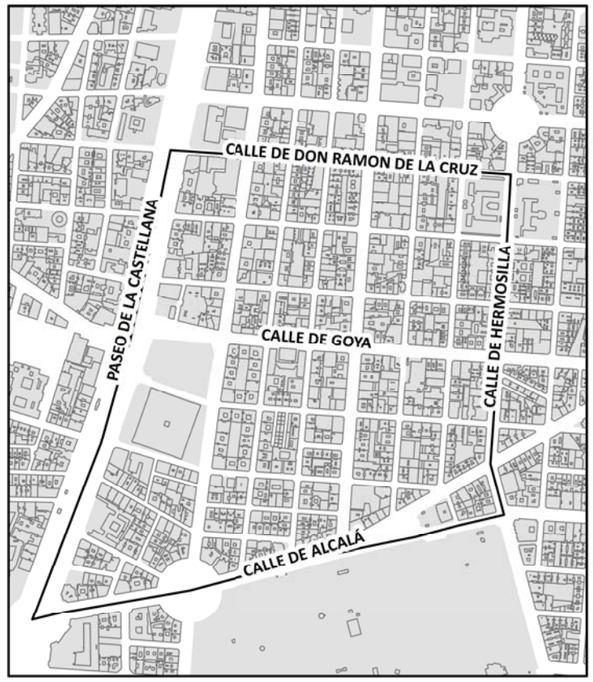

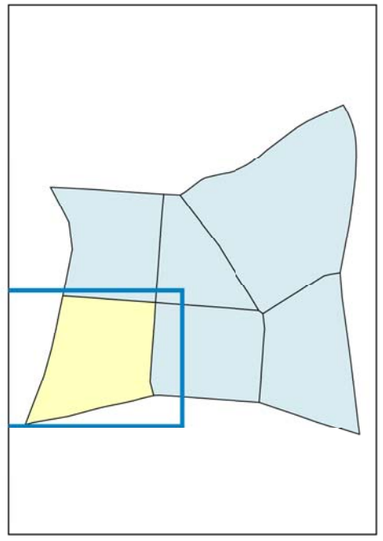

L_n

- < 50 dB(A)
- 50 - 55 dB(A)
- 55 - 60 dB(A)
- 60 - 65 dB(A)
- 65 - 70 dB(A)
- >70 dB(A)

Límite Administrativo

Edificaciones

Parcelas

Ag_MAD_Madrid_C_Ln_4_1

8_3R_4_1

Nivel Continuo Equivalente Nocturno. Barrio Recoletos

N

1:5.000

0 50 100 200 Metros

¡MADRID! ÁREA DE GOBIERNO DE MEDIO AMBIENTE Y MOVILIDAD

MAPA ESTRATÉGICO DE RUIDO DE MADRID 2011

SALAMANCA

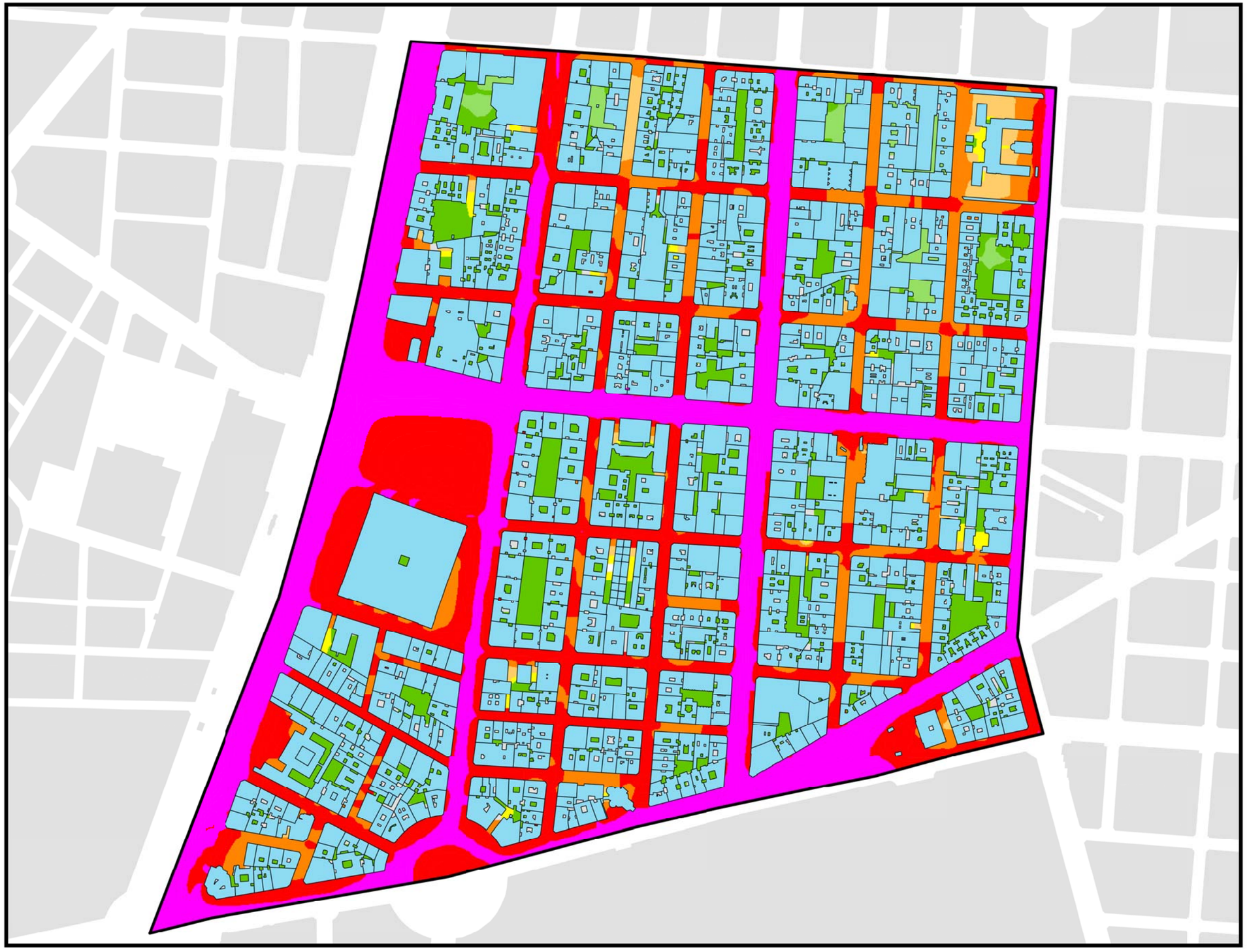

POBLACIÓN EXPUESTA A RANGOS DE L_{den}

Barrio	Rango de Exposición dBA	Nº Personas (centenas)
4.1 Recoletos	< 55	118
	55 - 60	1
	60 - 65	5
	65 - 70	22
	70 - 75	7
	> 75	0

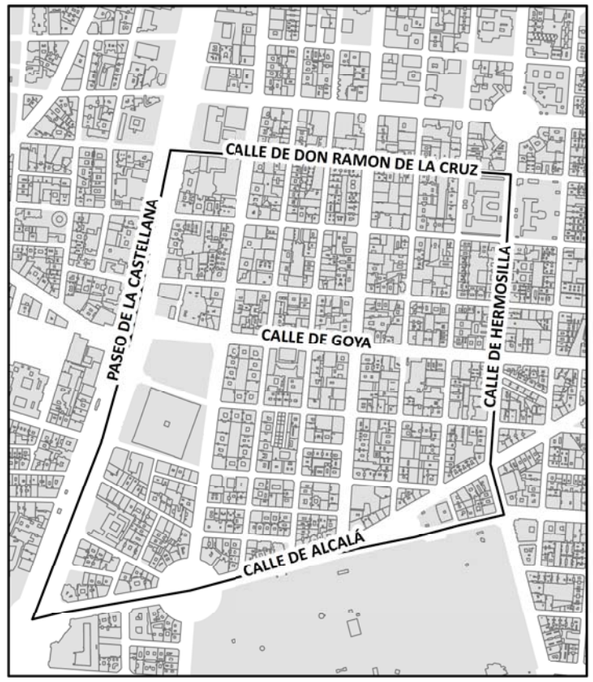

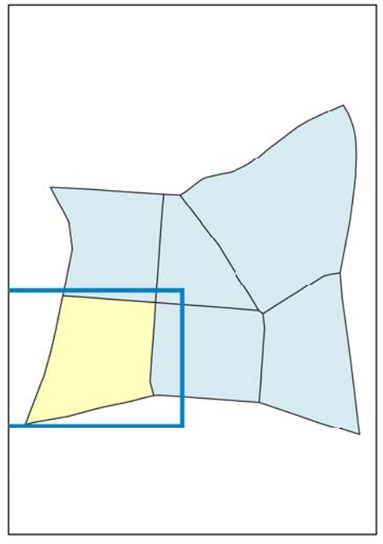

L_{den}

- < 50 dB(A)
- 50 - 55 dB(A)
- 55 - 60 dB(A)
- 60 - 65 dB(A)
- 65 - 70 dB(A)
- 70 - 75 dB(A)
- > 75 dB(A)

- Límite Administrativo
- Edificaciones
- Parcelas

Ag_MAD_Madrid_C_Lden_4_1

8_4R_4_1

Nivel Día - Tarde - Noche. Barrio Recoletos

N

1:5.000

0 50 100 200 Metros

¡MADRID! ÁREA DE GOBIERNO DE MEDIO AMBIENTE Y MOVILIDAD

MAPA ESTRATÉGICO DE RUIDO DE MADRID 2011

SALAMANCA

POBLACIÓN EXPUESTA A RANGOS DE L_d

Barrio	Rango de Exposición dBA	Nº Personas (centenas)
4.2 Goya	< 55	230
	55 - 60	5
	60 - 65	42
	65 - 70	17
	70 - 75	1
	> 75	0

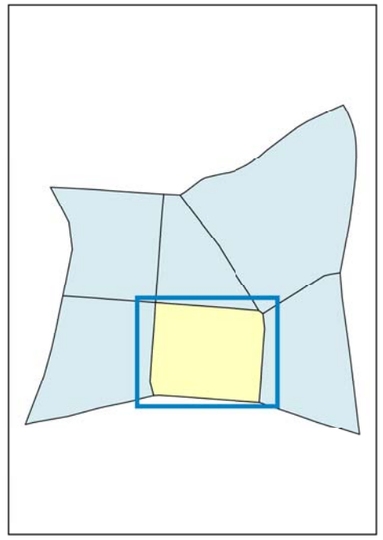

L_d

- < 50 dB(A)
- 50 - 55 dB(A)
- 55 - 60 dB(A)
- 60 - 65 dB(A)
- 65 - 70 dB(A)
- 70 - 75 dB(A)
- > 75 dB(A)

- Límite Administrativo
- Edificaciones
- Parcelas

Ag_MAD_Madrid_C_Ld_4_2

8_1R_4_2

Nivel Continuo Equivalente Diurno. Barrio Goya

N

1:4.000

0 50 100 200 Metros

¡MADRID! ÁREA DE GOBIERNO DE MEDIO AMBIENTE Y MOVILIDAD

MAPA ESTRATÉGICO DE RUIDO DE MADRID 2011

SALAMANCA

POBLACIÓN EXPUESTA A RANGOS DE L_e

Barrio	Rango de Exposición dBA	Nº Personas (centenas)
4.2 Goya	< 55	231
	55 - 60	6
	60 - 65	45
	65 - 70	14
	70 - 75	0
	> 75	0

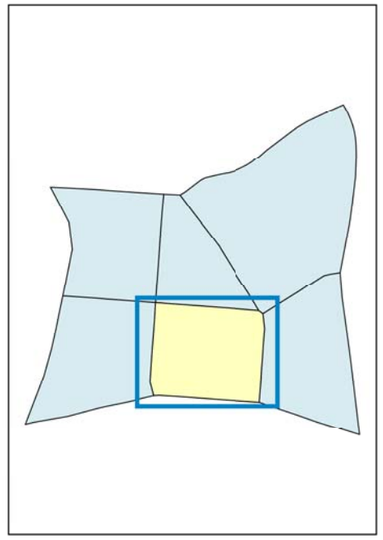

L_e

- < 50 dB(A)
- 50 - 55 dB(A)
- 55 - 60 dB(A)
- 60 - 65 dB(A)
- 65 - 70 dB(A)
- 70 - 75 dB(A)
- > 75 dB(A)

Límite Administrativo

Edificaciones

Parcelas

Ag_MAD_Madrid_C_Le_4_2

8_2R_4_2

Nivel Continuo Equivalente Vespertino. Barrio Goya

N

1:4.000

0 50 100 200 Metros

¡MADRID! ÁREA DE GOBIERNO DE MEDIO AMBIENTE Y MOVILIDAD

MAPA ESTRATÉGICO DE RUIDO DE MADRID 2011

SALAMANCA

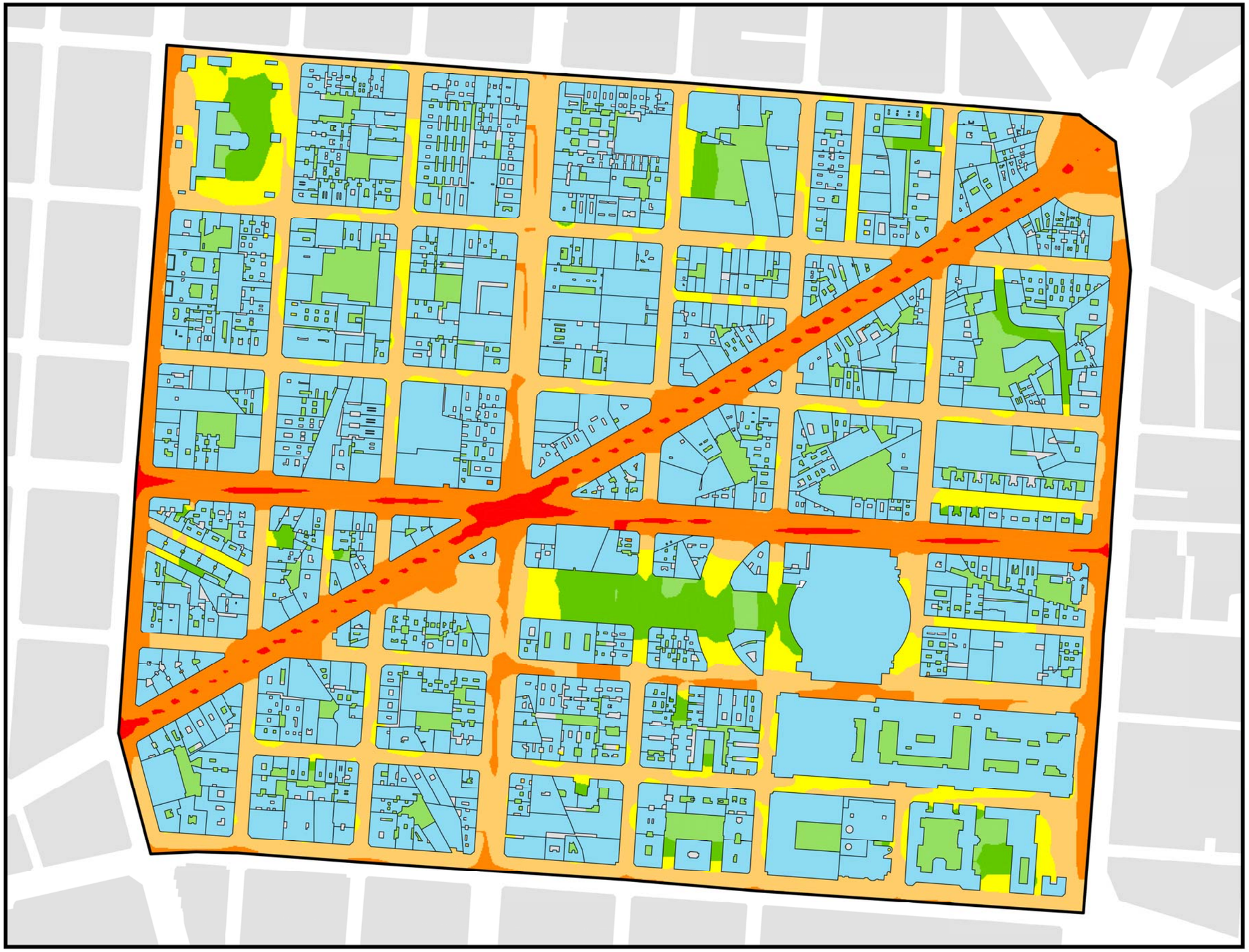

POBLACIÓN EXPUESTA A RANGOS DE L_n

Barrio	Rango de Exposición dBA	Nº Personas (centenas)
4.2 Goya	< 50	230
	50 - 55	6
	55 - 60	43
	60 - 65	16
	65 - 70	1
	> 70	0

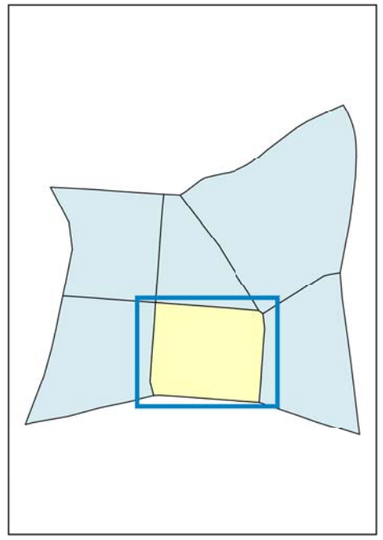

L_n

- < 50 dB(A)
- 50 - 55 dB(A)
- 55 - 60 dB(A)
- 60 - 65 dB(A)
- 65 - 70 dB(A)
- >70 dB(A)

- Límite Administrativo
- Edificaciones
- Parcelas

Ag_MAD_Madrid_C_Ln_4_2

8_3R_4_2

Nivel Continuo Equivalente Nocturno. Barrio Goya

N

1:4.000

0 50 100 200 Metros

¡MADRID! ÁREA DE GOBIERNO DE MEDIO AMBIENTE Y MOVILIDAD

MAPA ESTRATÉGICO DE RUIDO DE MADRID 2011

SALAMANCA

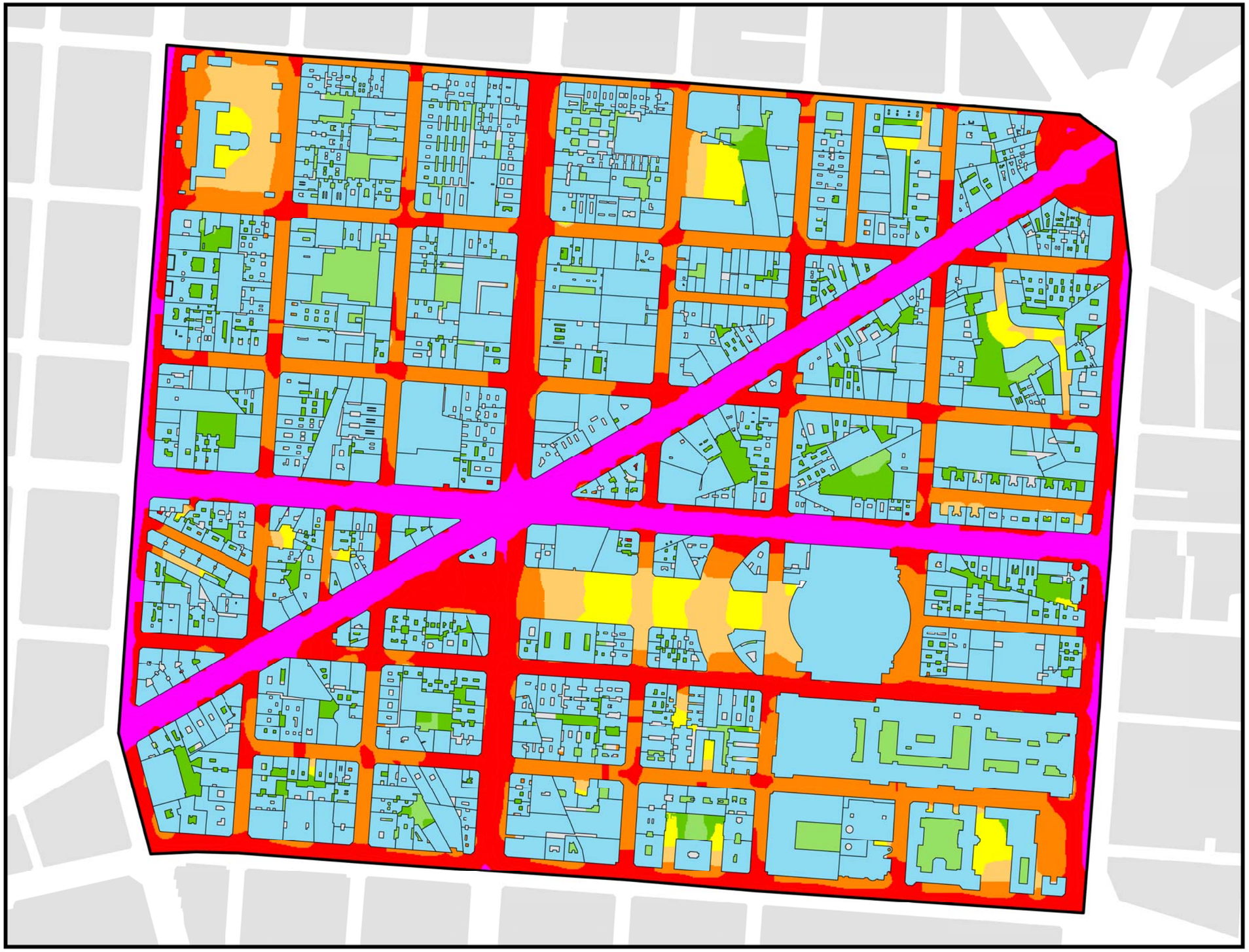

POBLACIÓN EXPUESTA A RANGOS DE L_{den}

Barrio	Rango de Exposición dBA	Nº Personas (centenas)
4.2 Goya	< 55	228
	55 - 60	4
	60 - 65	13
	65 - 70	41
	70 - 75	10
	> 75	0

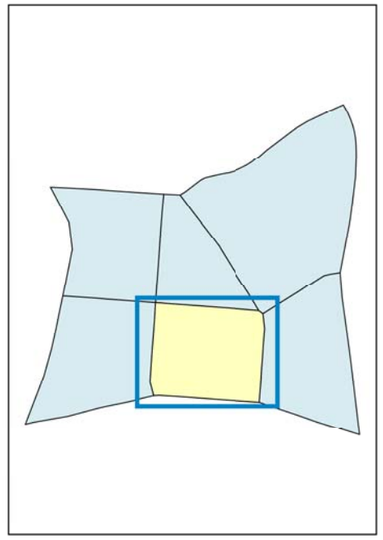

L_{den}

- < 50 dB(A)
- 50 - 55 dB(A)
- 55 - 60 dB(A)
- 60 - 65 dB(A)
- 65 - 70 dB(A)
- 70 - 75 dB(A)
- > 75 dB(A)

- Límite Administrativo
- Edificaciones
- Parcelas

Ag_MAD_Madrid_C_Lden_4_2

8_4R_4_2

Nivel Día - Tarde - Noche. Barrio Goya

N

1:4.000

0 50 100 200 Metros

¡MADRID! ÁREA DE GOBIERNO DE MEDIO AMBIENTE Y MOVILIDAD

MAPA ESTRATÉGICO DE RUIDO DE MADRID 2011

SALAMANCA

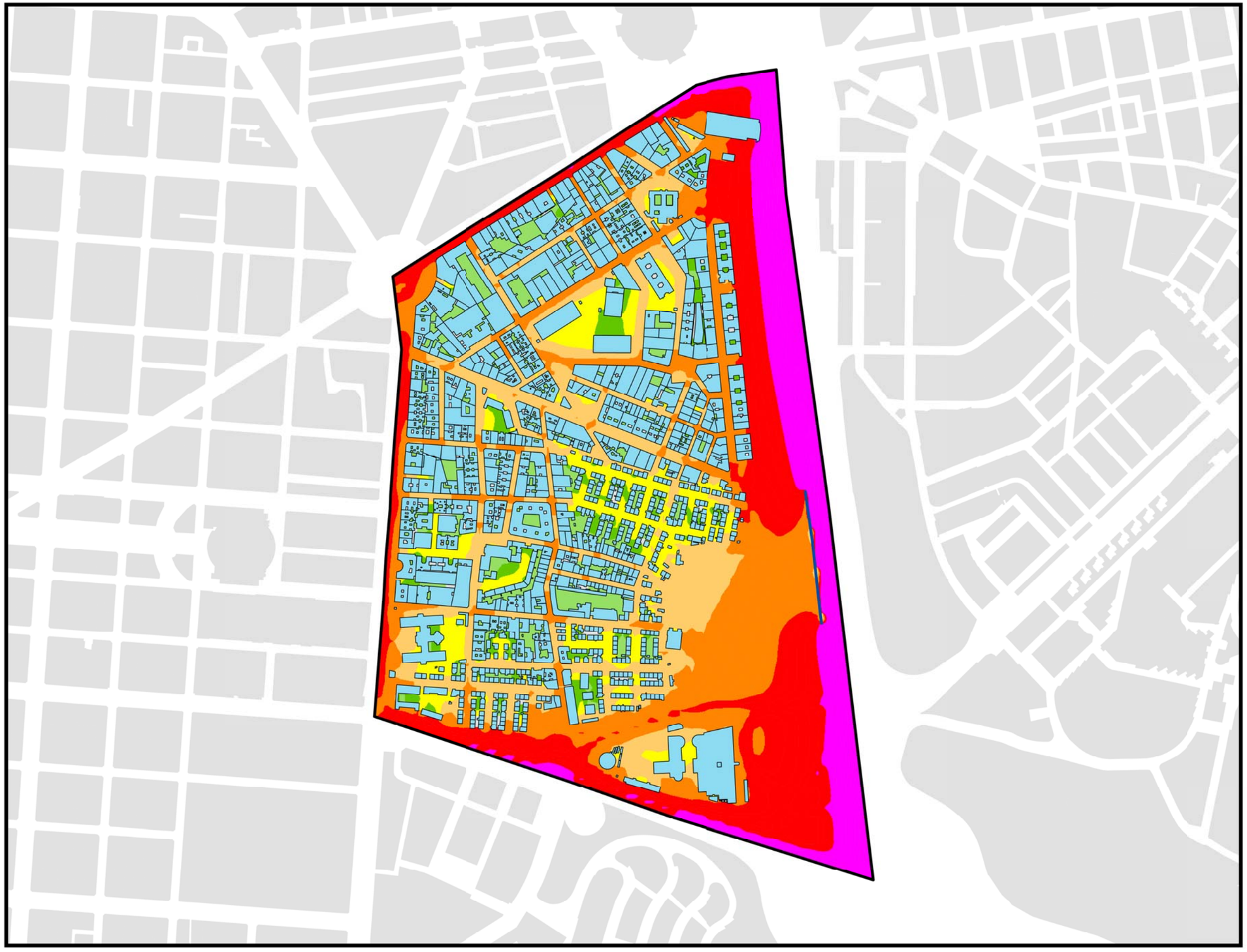

POBLACIÓN EXPUESTA A RANGOS DE L_d		
Barrio	**Rango de Exposición dBA**	**Nº Personas (centenas)**
4.3 Fuente del Berro	< 55	148
	55 - 60	16
	60 - 65	41
	65 - 70	10
	70 - 75	1
	> 75	0

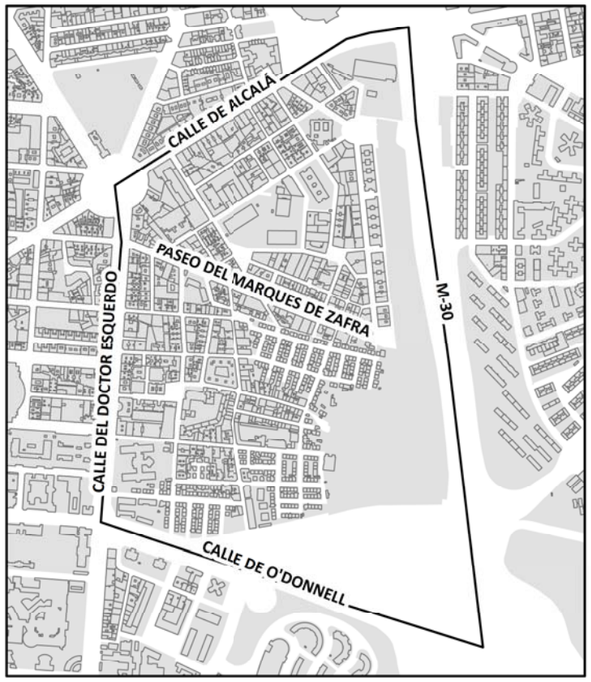

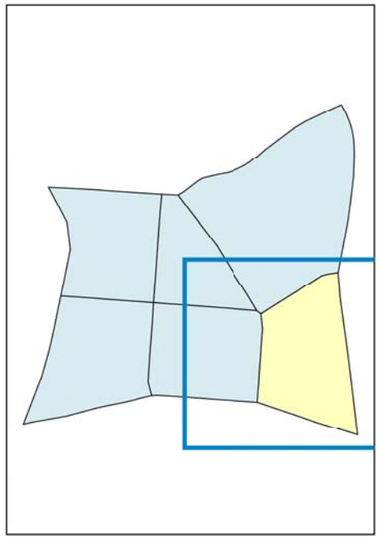

L_d

- < 50 dB(A)
- 50 - 55 dB(A)
- 55 - 60 dB(A)
- 60 - 65 dB(A)
- 65 - 70 dB(A)
- 70 - 75 dB(A)
- > 75 dB(A)

- Límite Administrativo
- Edificaciones
- Parcelas
- Pantalla Acústica

Ag_MAD_Madrid_C_Ld_4_3

8_1R_4_3

Nivel Continuo Equivalente Diurno. Barrio Fuente del Berro

N

1:7.000

0 75 150 300 Metros

¡MADRID! ÁREA DE GOBIERNO DE MEDIO AMBIENTE Y MOVILIDAD

MAPA ESTRATÉGICO DE RUIDO DE MADRID 2011

SALAMANCA

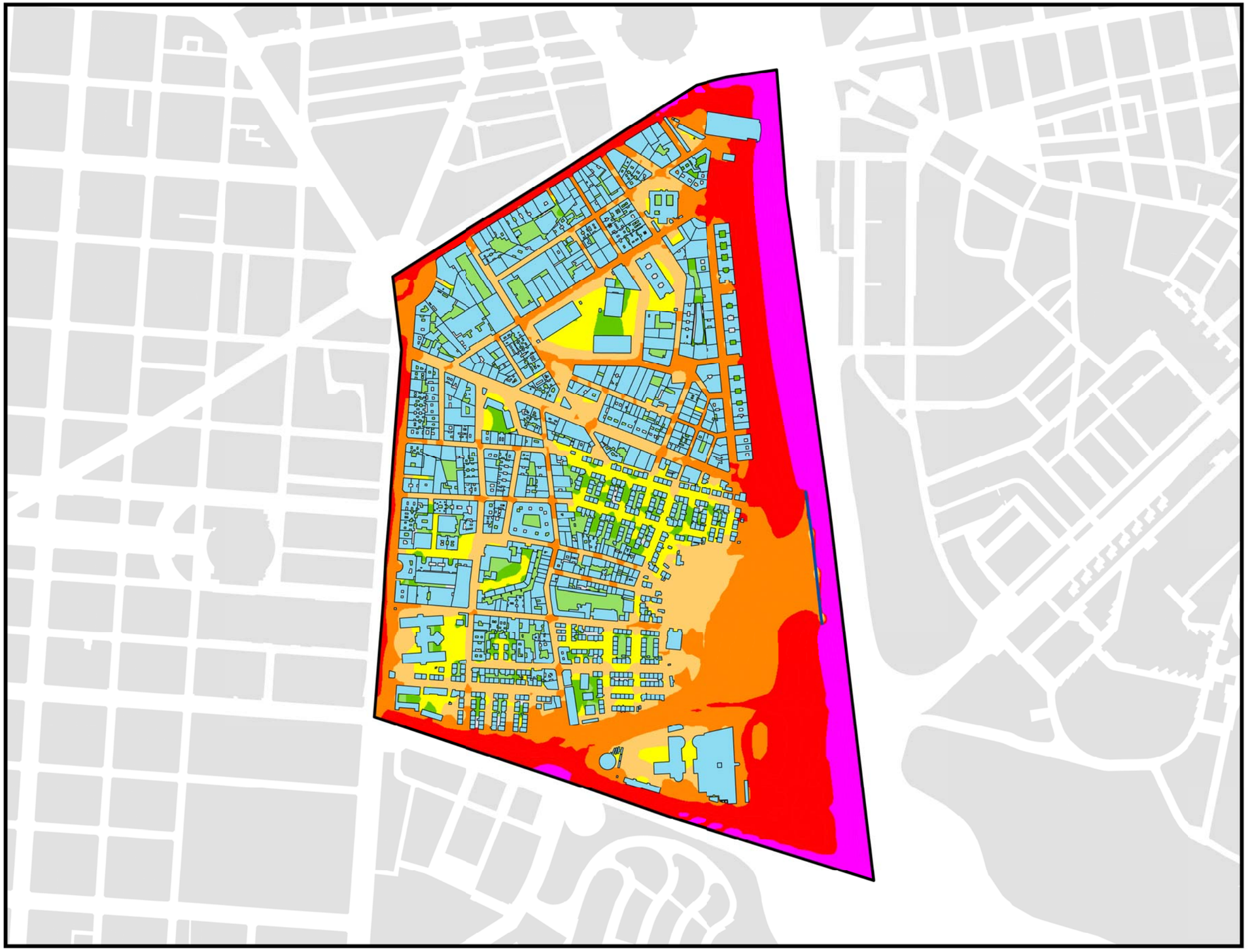

POBLACIÓN EXPUESTA A RANGOS DE L_e

Barrio	Rango de Exposición dBA	Nº Personas (centenas)
4.3 Fuente del Berro	< 55	149
	55 - 60	18
	60 - 65	40
	65 - 70	9
	70 - 75	0
	> 75	0

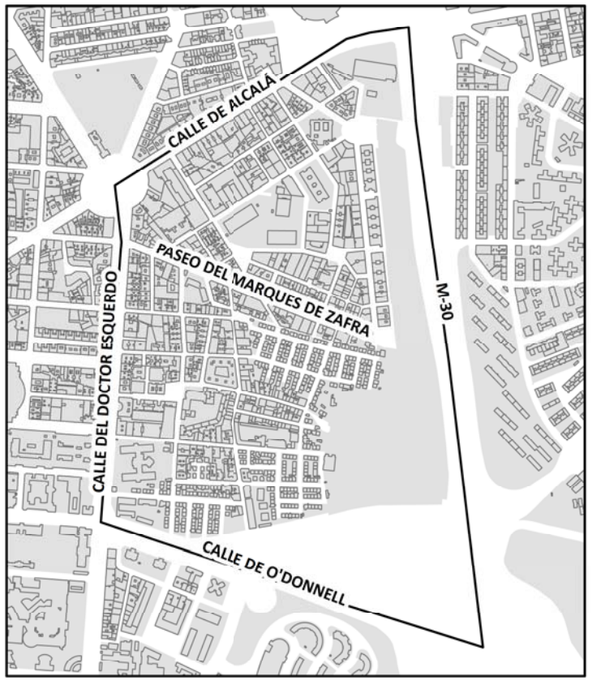

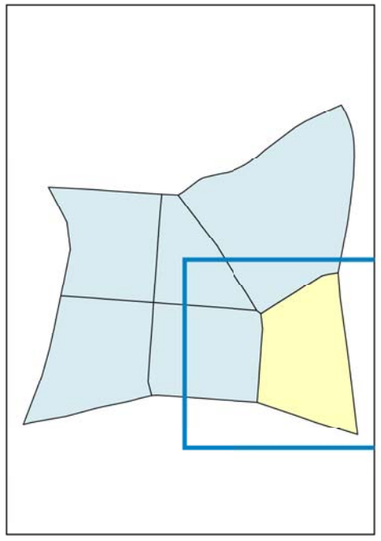

L_e

- < 50 dB(A)
- 50 - 55 dB(A)
- 55 - 60 dB(A)
- 60 - 65 dB(A)
- 65 - 70 dB(A)
- 70 - 75 dB(A)
- > 75 dB(A)

- Límite Administrativo
- Edificaciones
- Parcelas
- Pantalla Acústica

Ag_MAD_Madrid_C_Le_4_3

8_2R_4_3

Nivel Continuo Equivalente Vespertino. Barrio Fuente del Berro

N

1:7.000

0 75 150 300 Metros

¡MADRID! ÁREA DE GOBIERNO DE MEDIO AMBIENTE Y MOVILIDAD

MAPA ESTRATÉGICO DE RUIDO DE MADRID 2011

SALAMANCA

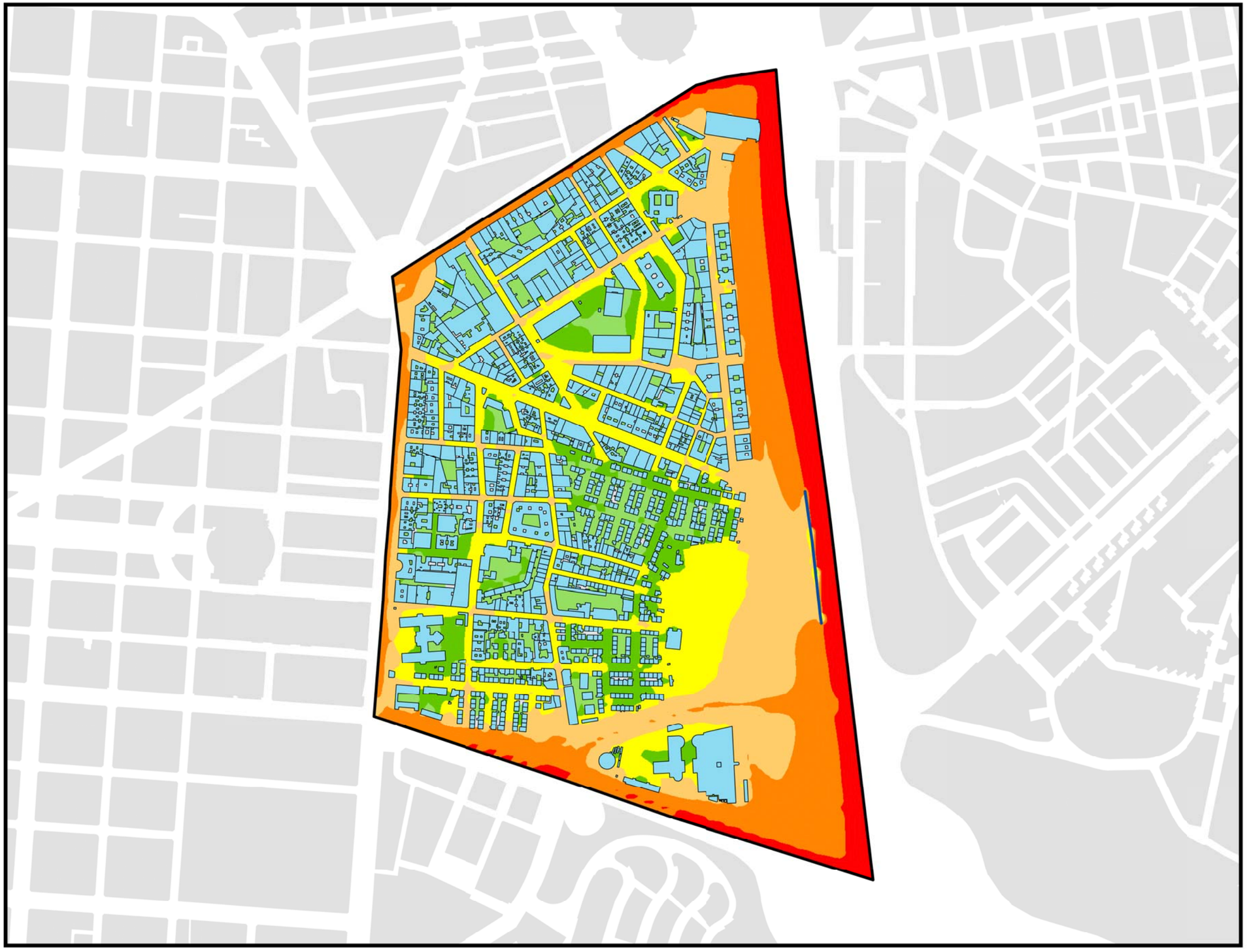

POBLACIÓN EXPUESTA A RANGOS DE L_n		
Barrio	**Rango de Exposición dBA**	**Nº Personas (centenas)**
4.3 Fuente del Berro	< 50	151
	50 - 55	19
	55 - 60	39
	60 - 65	7
	65 - 70	0
	> 70	0

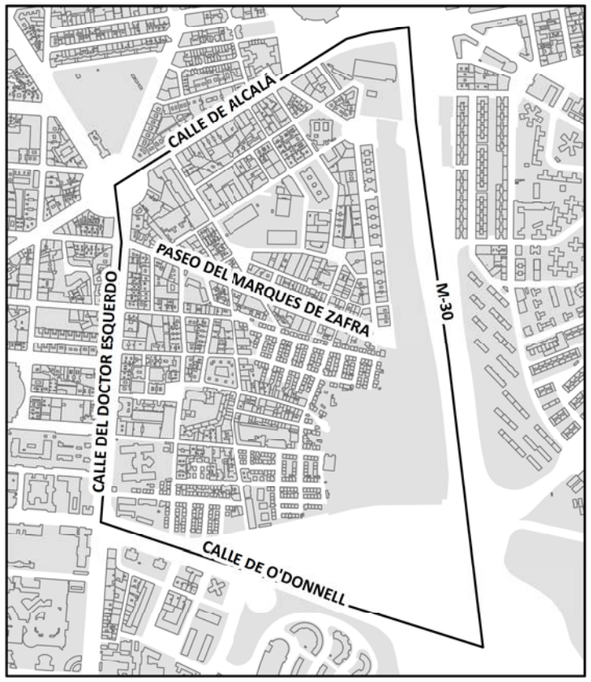

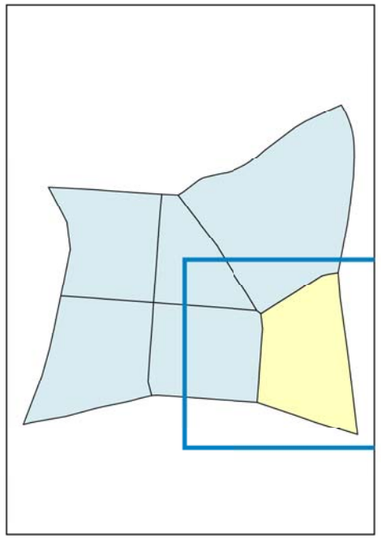

L_n

- < 50 dB(A)
- 50 - 55 dB(A)
- 55 - 60 dB(A)
- 60 - 65 dB(A)
- 65 - 70 dB(A)
- >70 dB(A)

- Límite Administrativo
- Edificaciones
- Parcelas
- Pantalla Acústica

Ag_MAD_Madrid_C_Ln_4_3

8_3R_4_3

Nivel Continuo Equivalente Nocturno. Barrio Fuente del Berro

N

1:7.000

0 75 150 300 Metros

¡MADRID! ÁREA DE GOBIERNO DE MEDIO AMBIENTE Y MOVILIDAD

MAPA ESTRATÉGICO DE RUIDO DE MADRID 2011

SALAMANCA

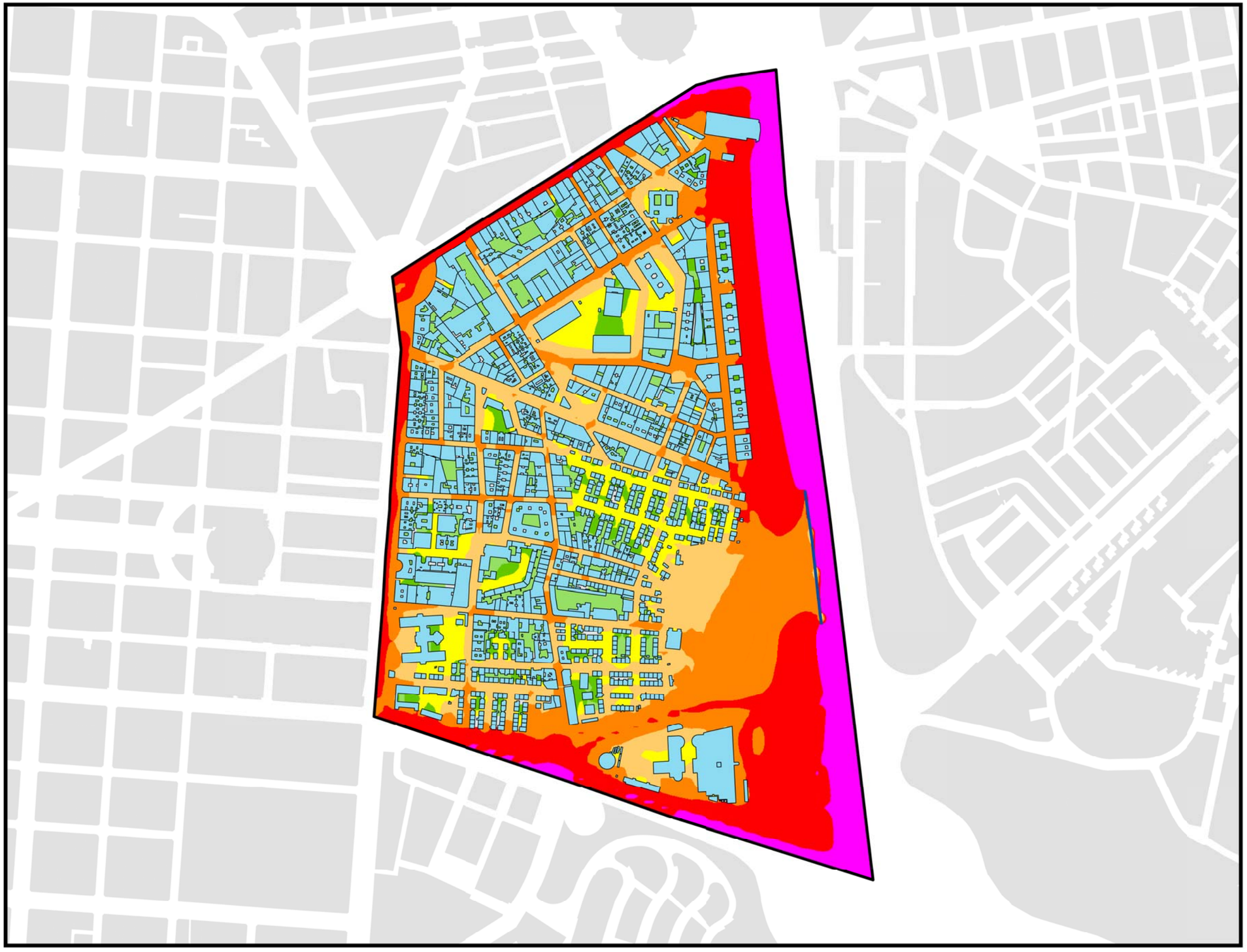

POBLACIÓN EXPUESTA A RANGOS DE L_{den}		
Barrio	**Rango de Exposición dBA**	**Nº Personas (centenas)**
4.3 Fuente del Berro	< 55	143
	55 - 60	11
	60 - 65	36
	65 - 70	21
	70 - 75	5
	> 75	0

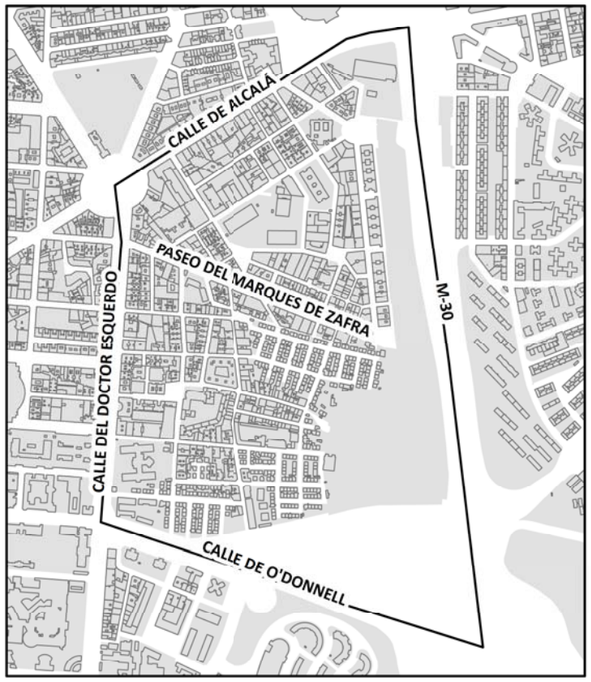

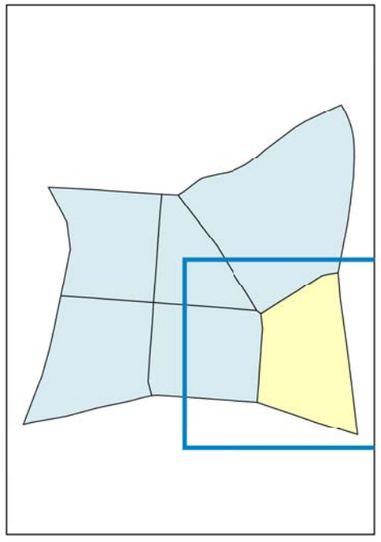

L_{den}

- < 50 dB(A)
- 50 - 55 dB(A)
- 55 - 60 dB(A)
- 60 - 65 dB(A)
- 65 - 70 dB(A)
- 70 - 75 dB(A)
- > 75 dB(A)

- Límite Administrativo
- Edificaciones
- Parcelas
- Pantalla Acústica

Ag_MAD_Madrid_C_Lden_4_3

8_4R_4_3

Nivel Día - Tarde - Noche. Barrio Fuente del Berro

N

1:7.000

0 75 150 300 Metros

¡MADRID! ÁREA DE GOBIERNO DE MEDIO AMBIENTE Y MOVILIDAD

MAPA ESTRATÉGICO DE RUIDO DE MADRID 2011

SALAMANCA

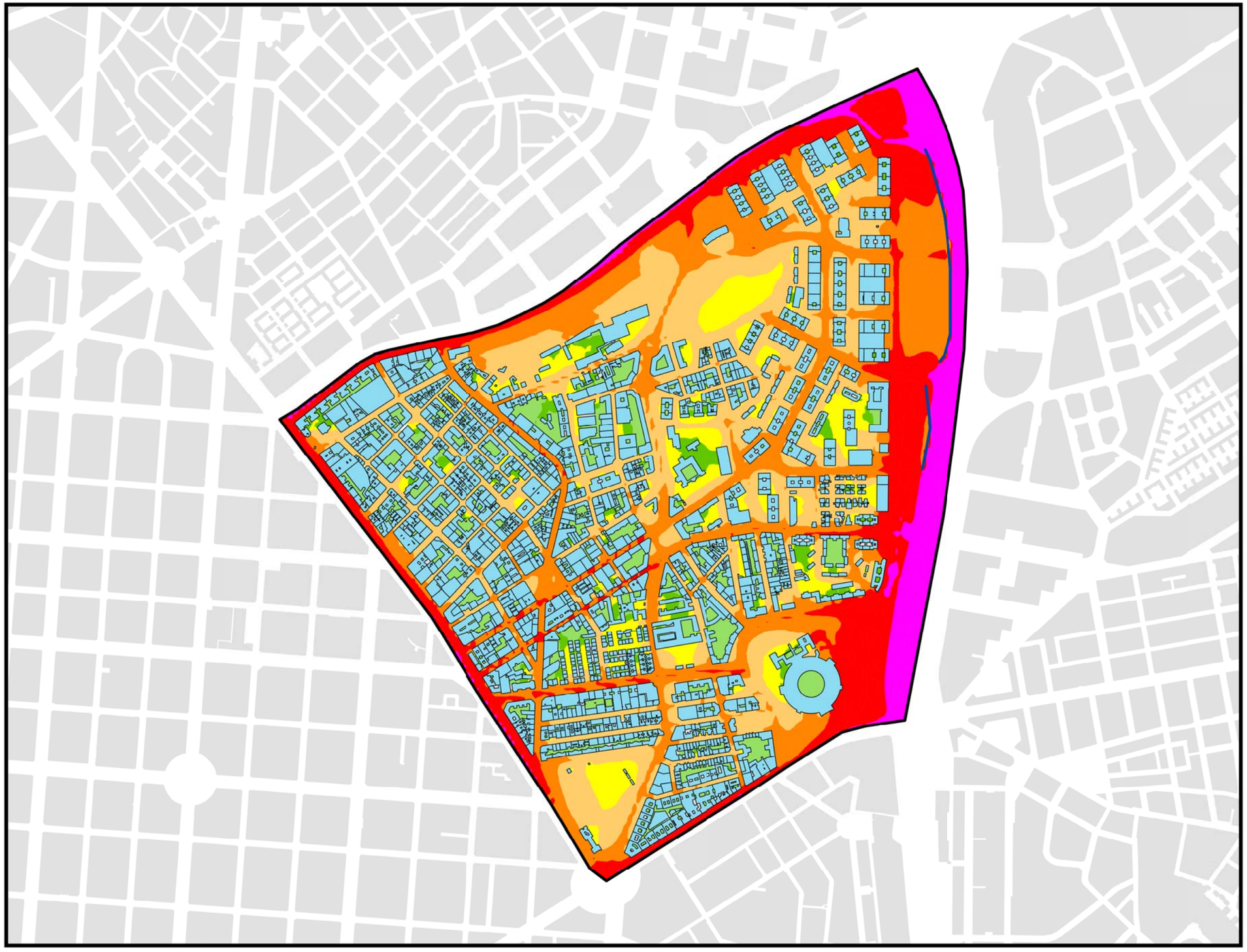

POBLACIÓN EXPUESTA A RANGOS DE L_d

Barrio	Rango de Exposición dBA	Nº Personas (centenas)
4.4 Guindalera	< 55	259
	55 - 60	51
	60 - 65	78
	65 - 70	26
	70 - 75	2
	> 75	0

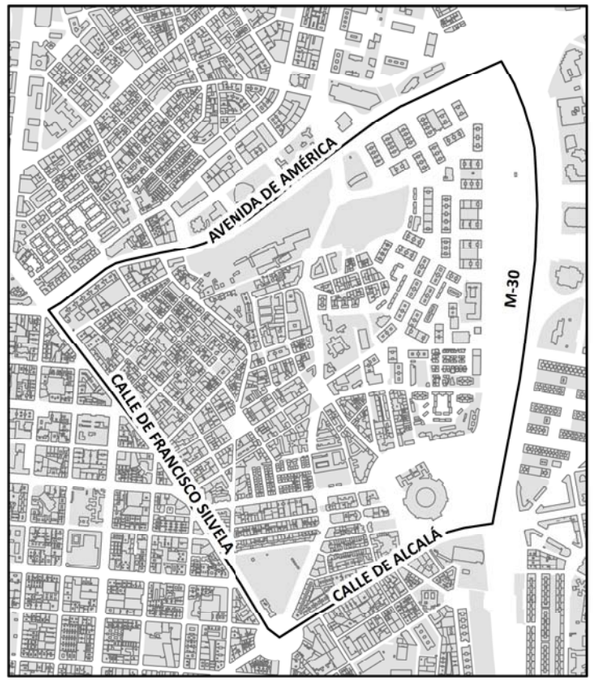

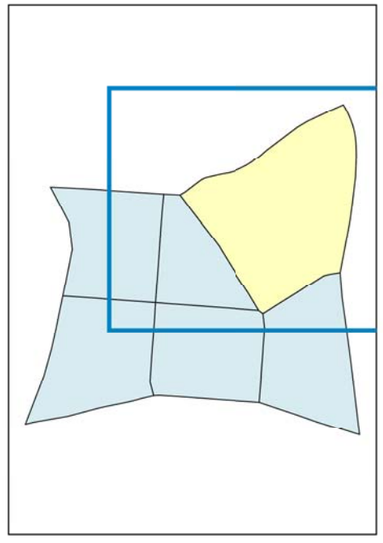

L_d

- < 50 dB(A)
- 50 - 55 dB(A)
- 55 - 60 dB(A)
- 60 - 65 dB(A)
- 65 - 70 dB(A)
- 70 - 75 dB(A)
- > 75 dB(A)

- Límite Administrativo
- Edificaciones
- Parcelas
- Pantalla Acústica

Ag_MAD_Madrid_C_Ld_4_4

8_1R_4_4

Nivel Continuo Equivalente Diurno. Barrio Guindalera

N

1:9.000

0 100 200 400 Metros

¡MADRID! ÁREA DE GOBIERNO DE MEDIO AMBIENTE Y MOVILIDAD

MAPA ESTRATÉGICO DE RUIDO DE MADRID 2011

SALAMANCA

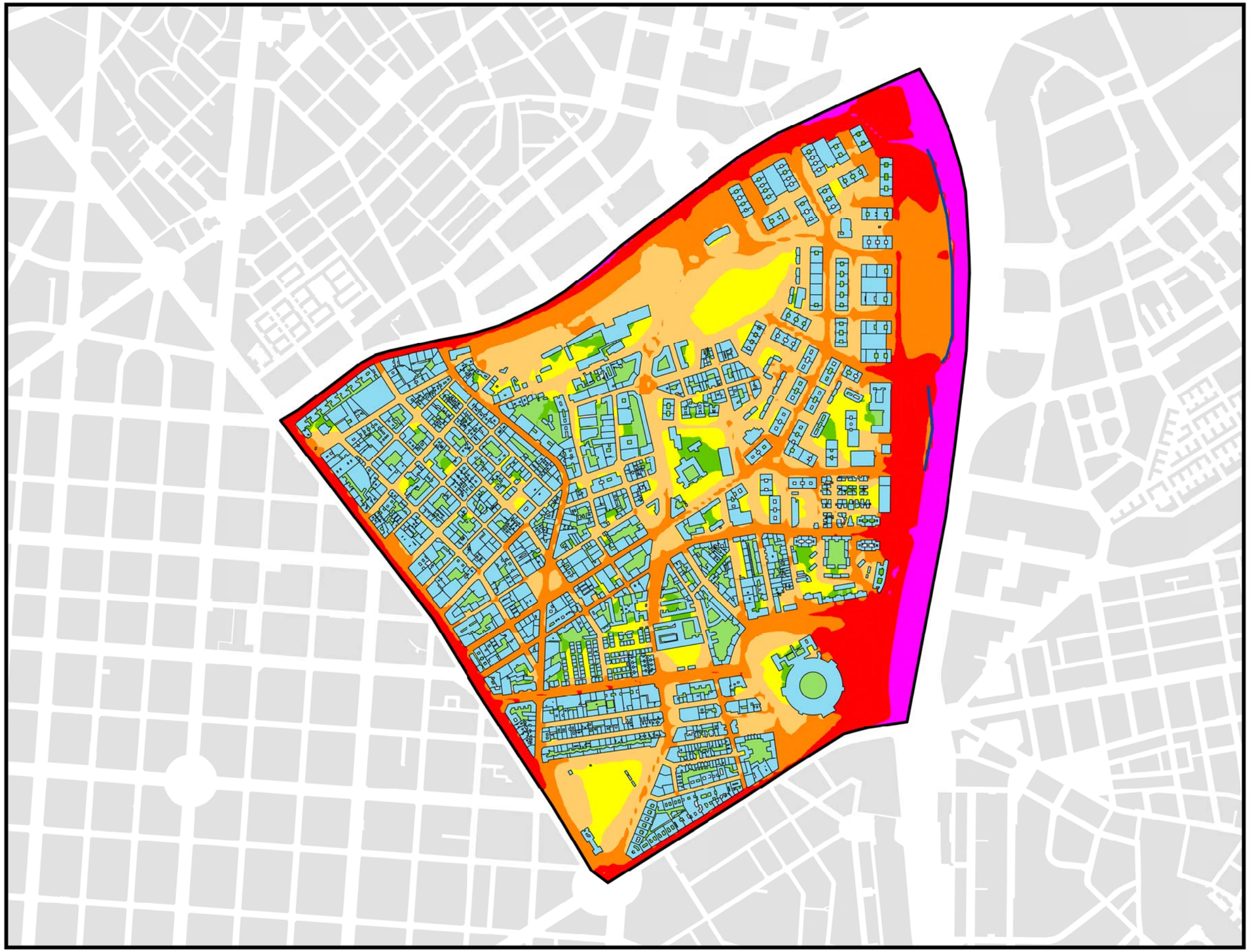

POBLACIÓN EXPUESTA A RANGOS DE L_e

Barrio	Rango de Exposición dBA	Nº Personas (centenas)
4.4 Guindalera	< 55	262
	55 - 60	63
	60 - 65	69
	65 - 70	21
	70 - 75	0
	> 75	0

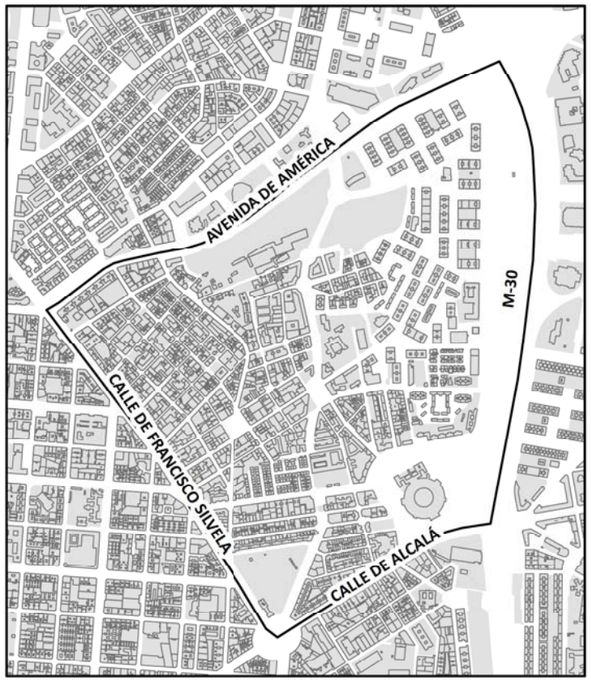

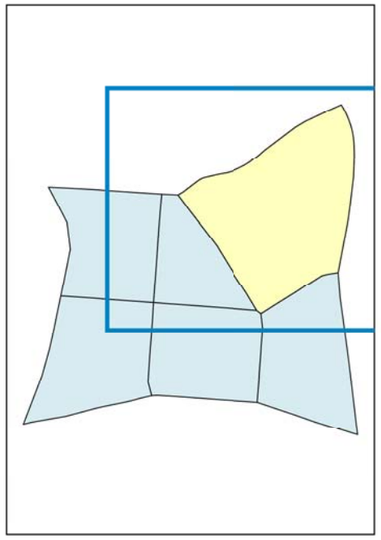

L_e

- < 50 dB(A)
- 50 - 55 dB(A)
- 55 - 60 dB(A)
- 60 - 65 dB(A)
- 65 - 70 dB(A)
- 70 - 75 dB(A)
- > 75 dB(A)

- Límite Administrativo
- Edificaciones
- Parcelas
- Pantalla Acústica

Ag_MAD_Madrid_C_Le_4_4

8_2R_4_4

Nivel Continuo Equivalente Vespertino. Barrio Guindalera

N

1:9.000

0 100 200 400 Metros

¡MADRID! ÁREA DE GOBIERNO DE MEDIO AMBIENTE Y MOVILIDAD

MAPA ESTRATÉGICO DE RUIDO DE MADRID 2011

SALAMANCA

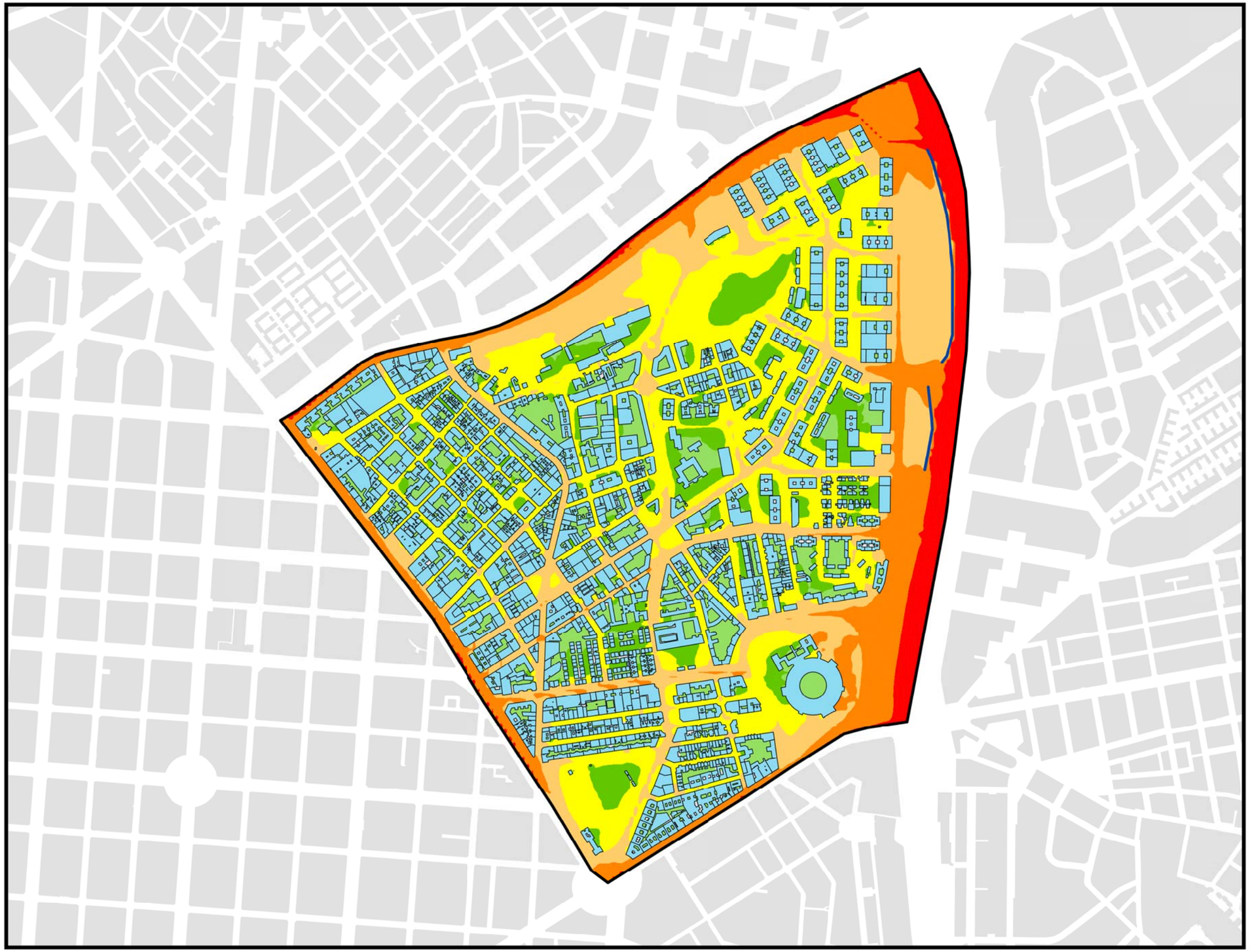

POBLACIÓN EXPUESTA A RANGOS DE L_n		
Barrio	**Rango de Exposición dBA**	**Nº Personas (centenas)**
4.4 Guindalera	< 50	263
	50 - 55	64
	55 - 60	66
	60 - 65	22
	65 - 70	1
	> 70	0

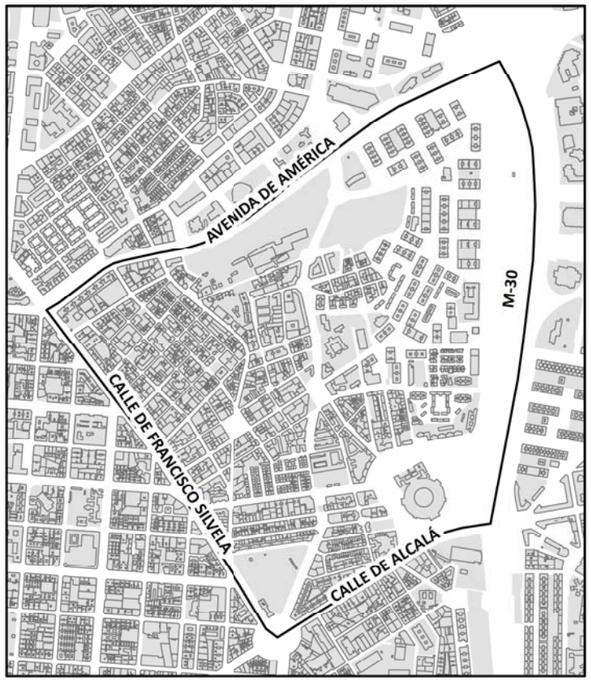

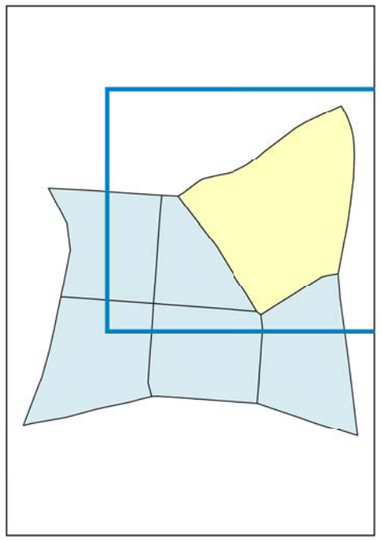

L_n

- < 50 dB(A)
- 50 - 55 dB(A)
- 55 - 60 dB(A)
- 60 - 65 dB(A)
- 65 - 70 dB(A)
- >70 dB(A)

- Límite Administrativo
- Edificaciones
- Parcelas
- Pantalla Acústica

Ag_MAD_Madrid_C_Ln_4_4

8_3R_4_4

Nivel Continuo Equivalente Nocturno. Barrio Guindalera

N

1:9.000

0 100 200 400 Metros

¡MADRID! ÁREA DE GOBIERNO DE MEDIO AMBIENTE Y MOVILIDAD

MAPA ESTRATÉGICO DE RUIDO DE MADRID 2011

SALAMANCA

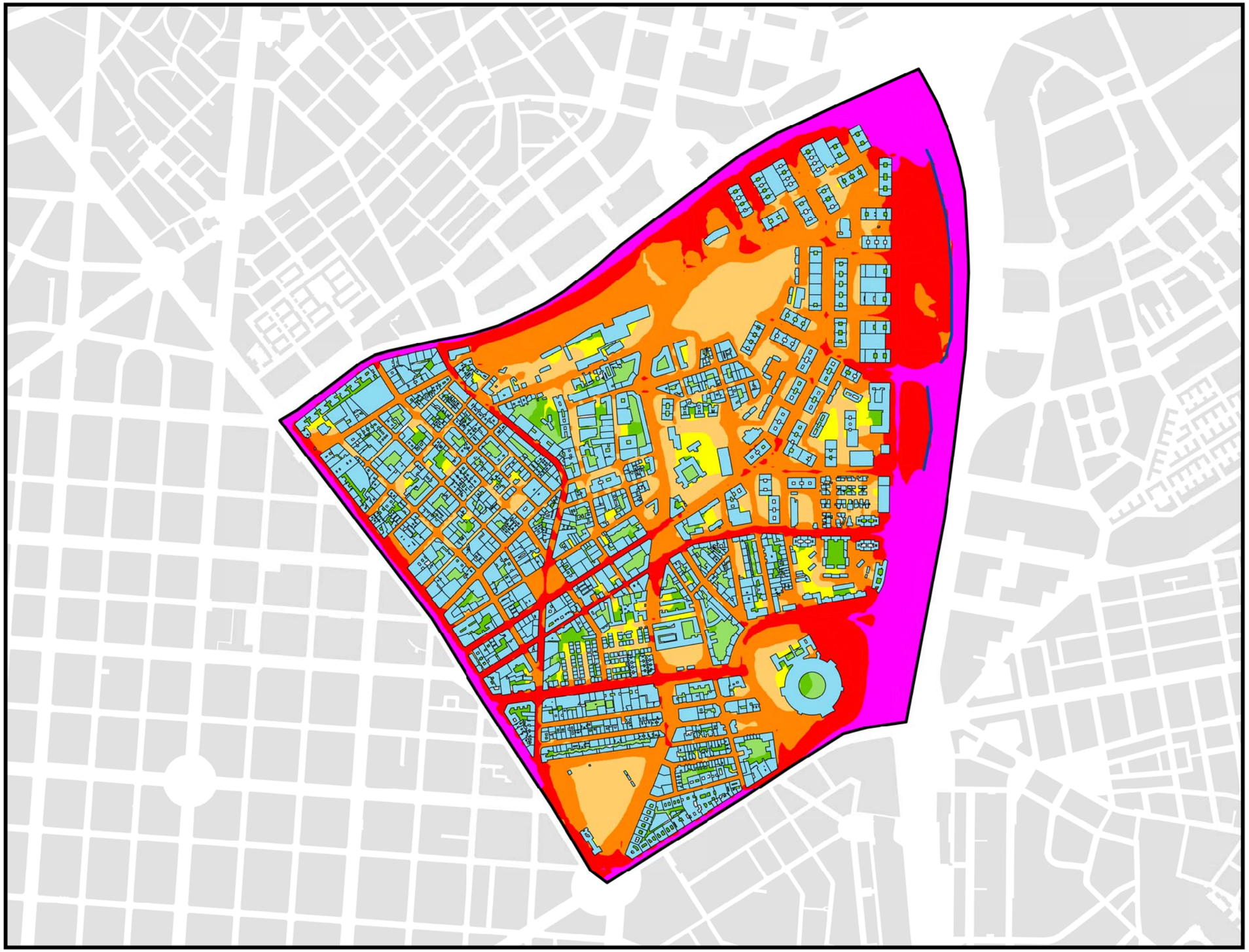

POBLACIÓN EXPUESTA A RANGOS DE L_{den}

Barrio	Rango de Exposición dBA	Nº Personas (centenas)
4.4 Guindalera	< 55	251
	55 - 60	21
	60 - 65	92
	65 - 70	40
	70 - 75	12
	> 75	0

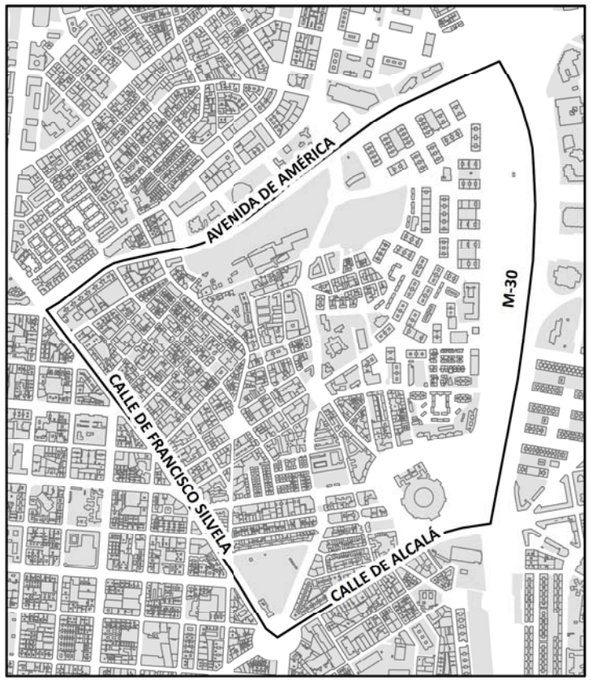

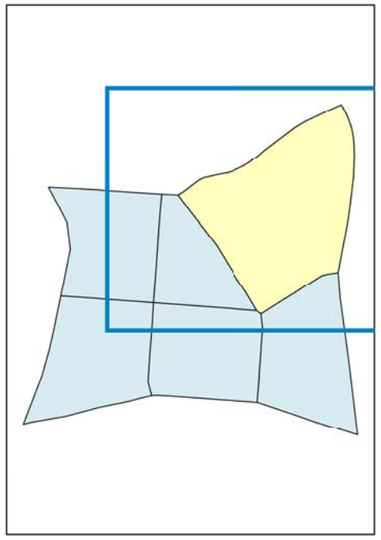

L_{den}

- < 50 dB(A)
- 50 - 55 dB(A)
- 55 - 60 dB(A)
- 60 - 65 dB(A)
- 65 - 70 dB(A)
- 70 - 75 dB(A)
- > 75 dB(A)

- Límite Administrativo
- Edificaciones
- Parcelas
- Pantalla Acústica

Ag_MAD_Madrid_C_Lden_4_4

8_4R_4_4

Nivel Día - Tarde - Noche. Barrio Guindalera

N

1:9.000

0 100 200 400 Metros

¡MADRID! ÁREA DE GOBIERNO DE MEDIO AMBIENTE Y MOVILIDAD

MAPA ESTRATÉGICO DE RUIDO DE MADRID 2011

SALAMANCA

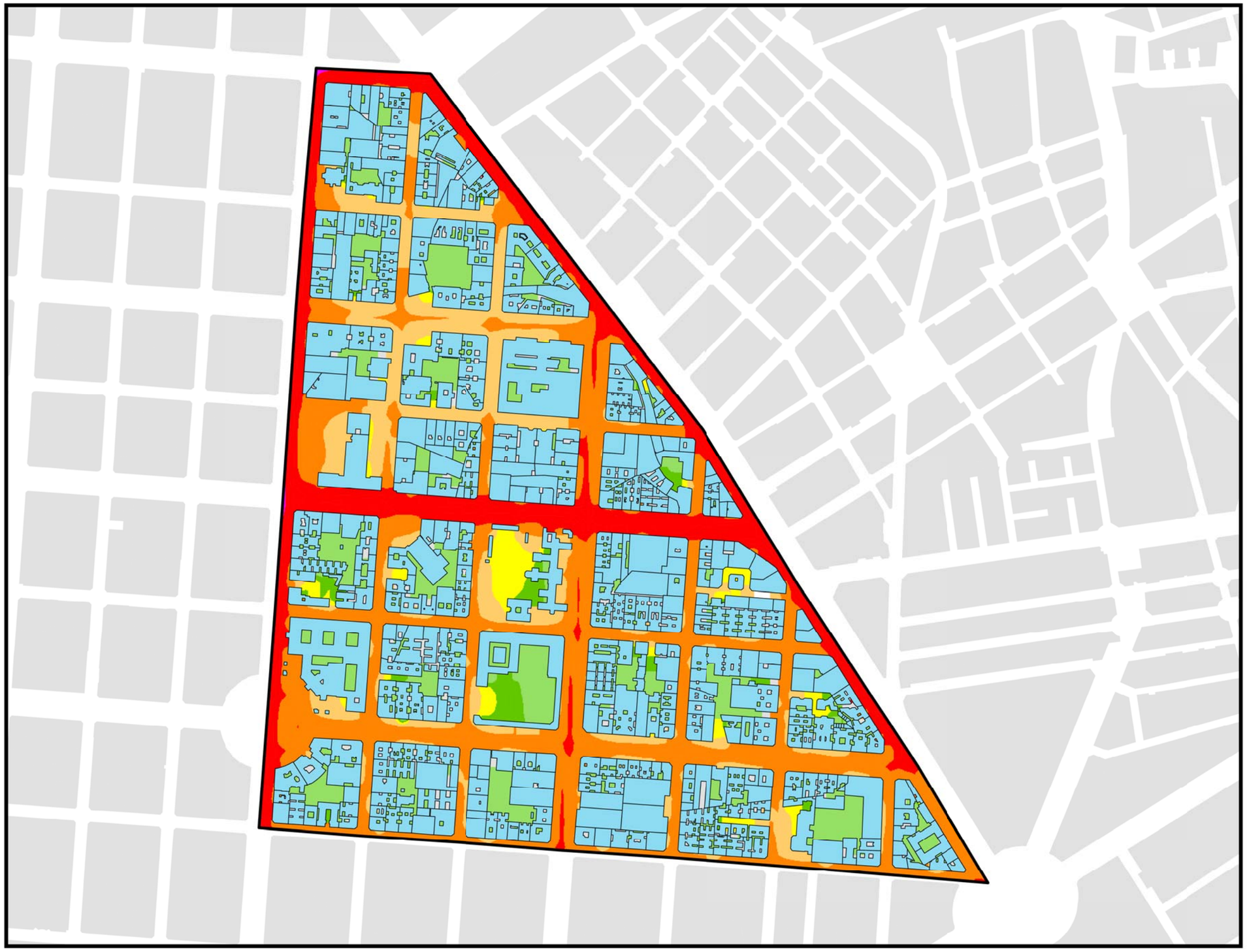

POBLACIÓN EXPUESTA A RANGOS DE L_d		
Barrio	**Rango de Exposición dBA**	**Nº Personas (centenas)**
4.5 Lista	< 55	163
	55 - 60	8
	60 - 65	29
	65 - 70	11
	70 - 75	0
	> 75	0

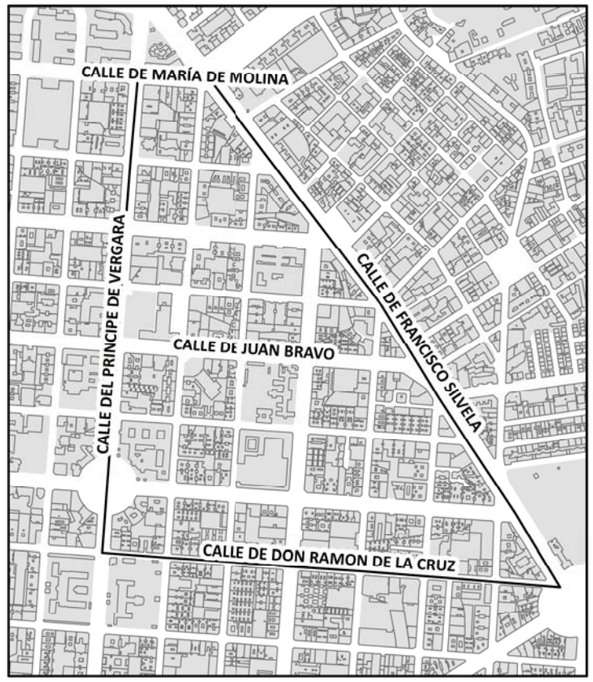

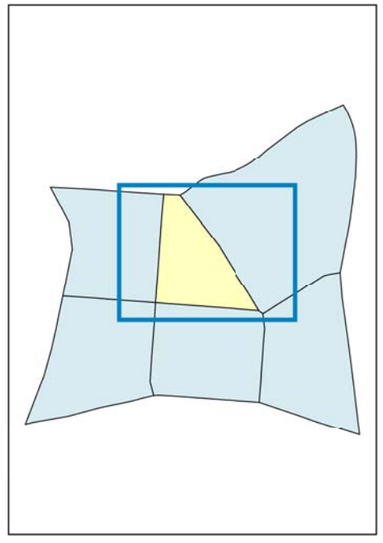

L_d

- < 50 dB(A)
- 50 - 55 dB(A)
- 55 - 60 dB(A)
- 60 - 65 dB(A)
- 65 - 70 dB(A)
- 70 - 75 dB(A)
- > 75 dB(A)

- Límite Administrativo
- Edificaciones
- Parcelas

Ag_MAD_Madrid_C_Ld_4_5

8_1R_4_5

Nivel Continuo Equivalente Diurno. Barrio Lista

N

1:5.000

0 50 100 200 Metros

¡MADRID! ÁREA DE GOBIERNO DE MEDIO AMBIENTE Y MOVILIDAD

MAPA ESTRATÉGICO DE RUIDO DE MADRID 2011

SALAMANCA

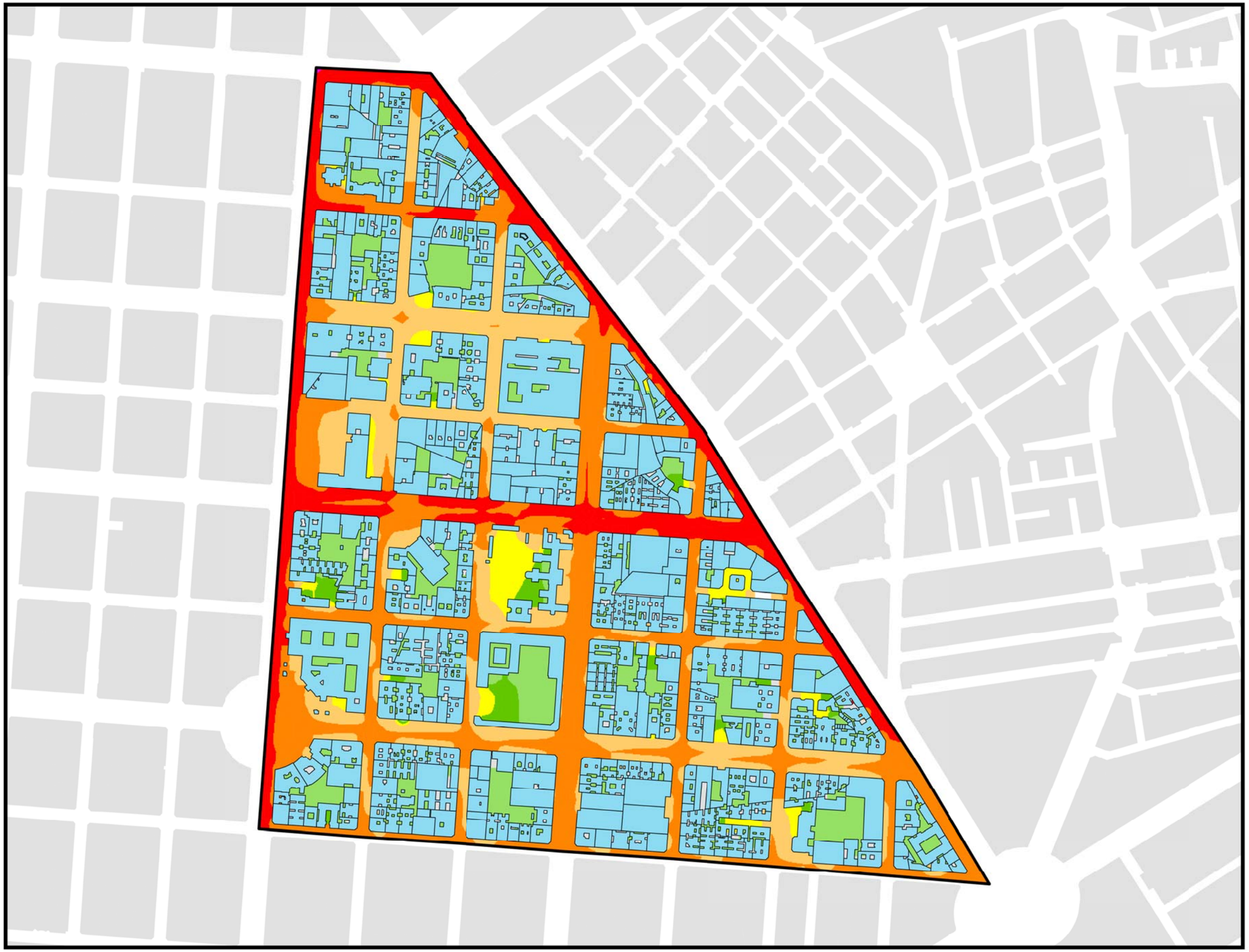

POBLACIÓN EXPUESTA A RANGOS DE L_e		
Barrio	**Rango de Exposición dBA**	**Nº Personas (centenas)**
4.5 Lista	< 55	164
	55 - 60	11
	60 - 65	27
	65 - 70	10
	70 - 75	0
	> 75	0

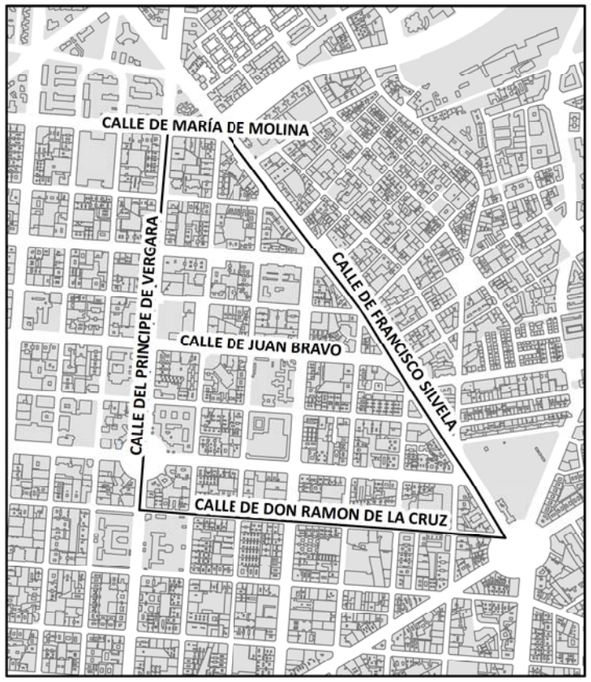

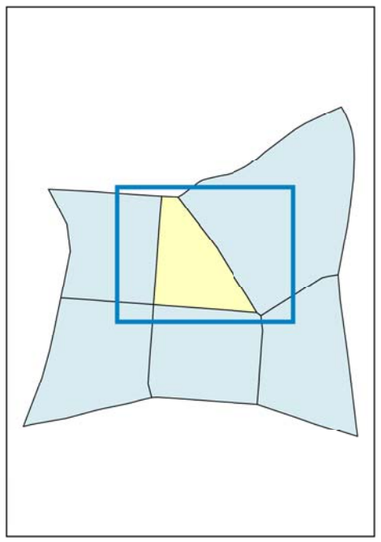

L_e

- < 50 dB(A)
- 50 - 55 dB(A)
- 55 - 60 dB(A)
- 60 - 65 dB(A)
- 65 - 70 dB(A)
- 70 - 75 dB(A)
- > 75 dB(A)

- Límite Administrativo
- Edificaciones
- Parcelas

Ag_MAD_Madrid_C_Le_4_5

8_2R_4_5

Nivel Continuo Equivalente Vespertino. Barrio Lista

N

1:5.000

0 50 100 200 Metros

¡MADRID! ÁREA DE GOBIERNO DE MEDIO AMBIENTE Y MOVILIDAD

MAPA ESTRATÉGICO DE RUIDO DE MADRID 2011

SALAMANCA

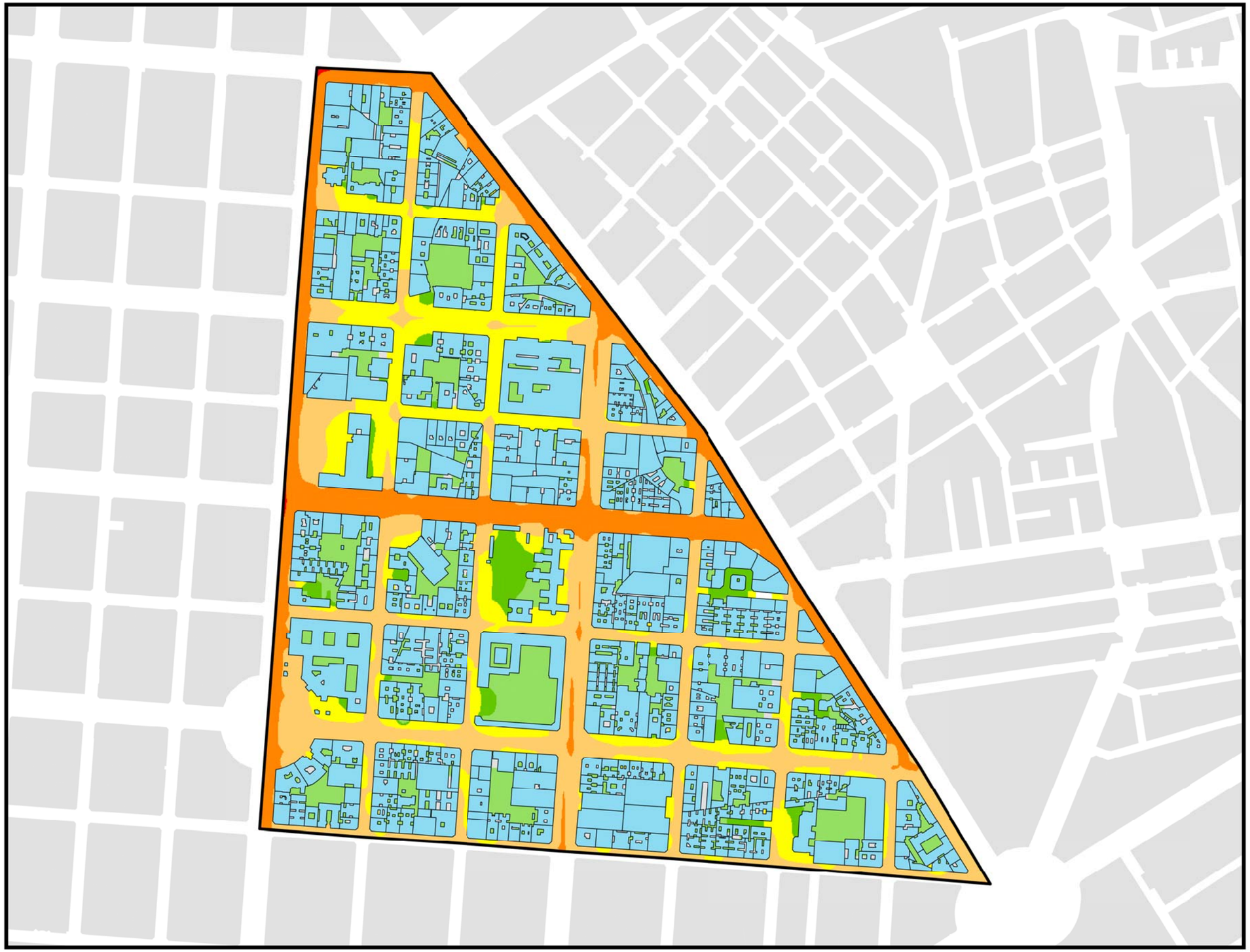

POBLACIÓN EXPUESTA A RANGOS DE L_n		
Barrio	**Rango de Exposición dBA**	**Nº Personas (centenas)**
4.5 Lista	< 50	163
	50 - 55	10
	55 - 60	28
	60 - 65	11
	65 - 70	0
	> 70	0

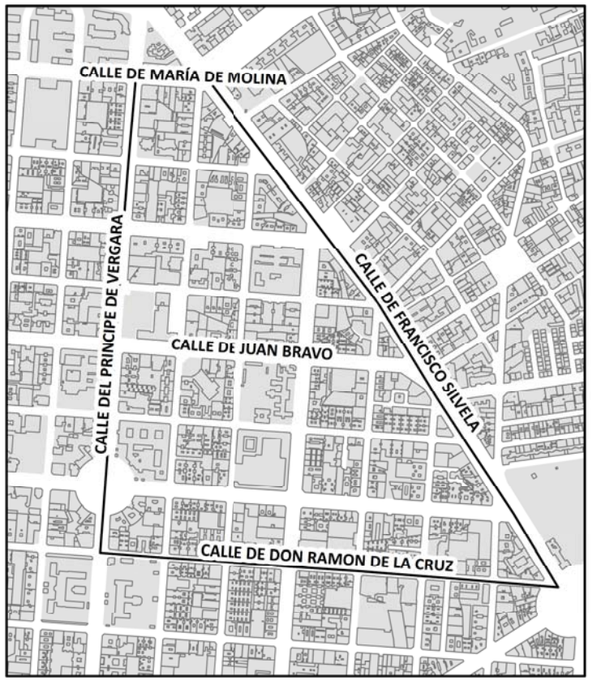

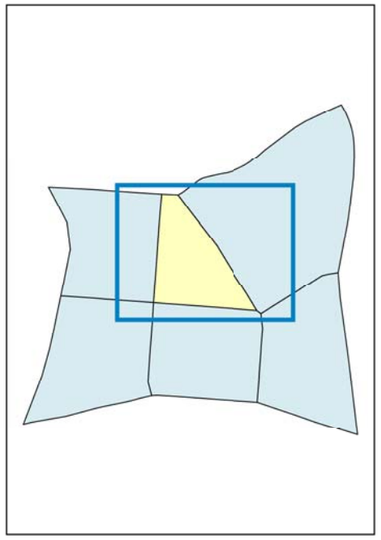

L_n

- < 50 dB(A)
- 50 - 55 dB(A)
- 55 - 60 dB(A)
- 60 - 65 dB(A)
- 65 - 70 dB(A)
- >70 dB(A)

- Límite Administrativo
- Edificaciones
- Parcelas

Ag_MAD_Madrid_C_Ln_4_5

8_3R_4_5

Nivel Continuo Equivalente Nocturno. Barrio Lista

N

1:5.000

0 50 100 200 Metros

¡MADRID! ÁREA DE GOBIERNO DE MEDIO AMBIENTE Y MOVILIDAD

MAPA ESTRATÉGICO DE RUIDO DE MADRID 2011

SALAMANCA

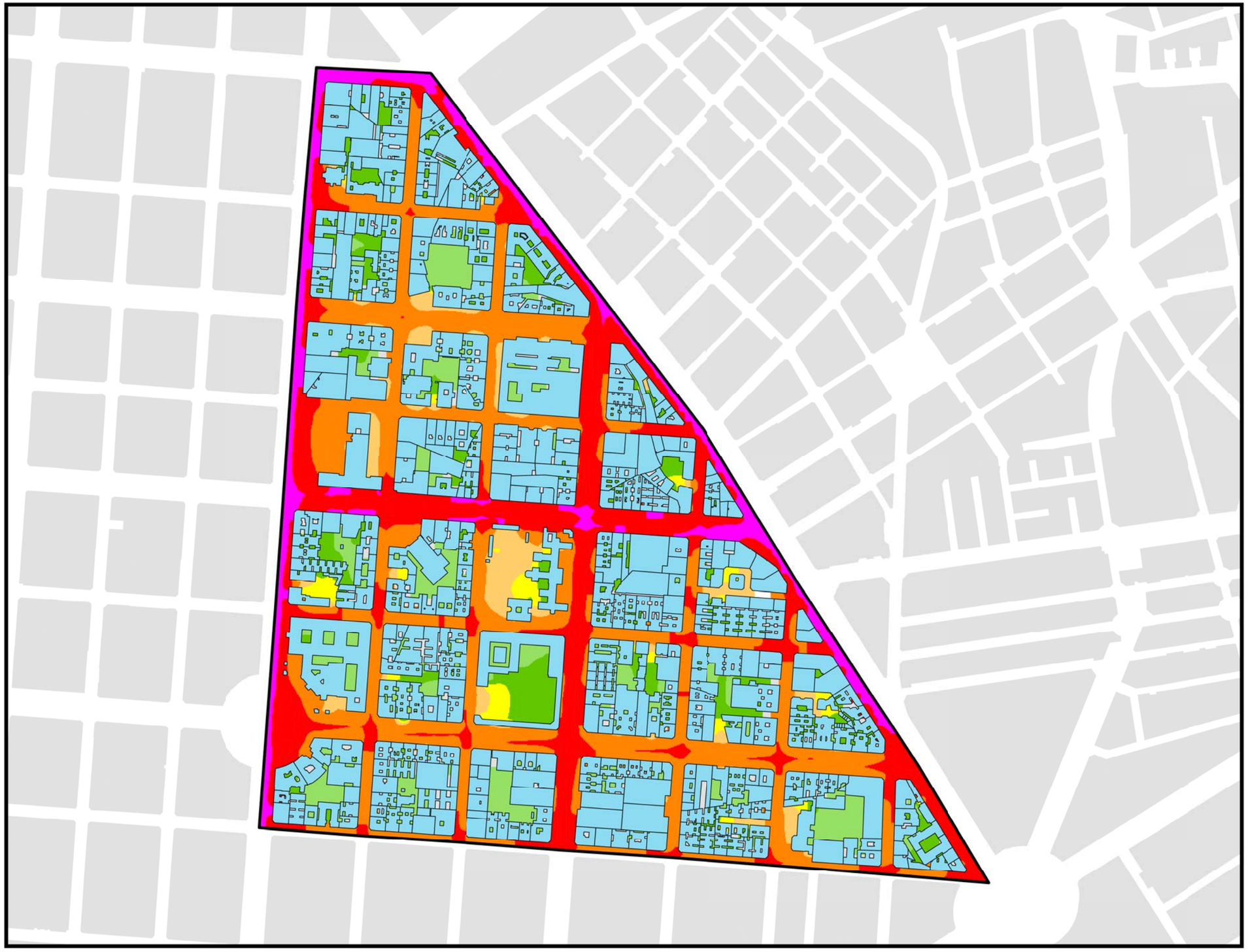

POBLACIÓN EXPUESTA A RANGOS DE L_{den}		
Barrio	**Rango de Exposición dBA**	**Nº Personas (centenas)**
4.5 Lista	< 55	162
	55 - 60	4
	60 - 65	16
	65 - 70	23
	70 - 75	7
	> 75	0

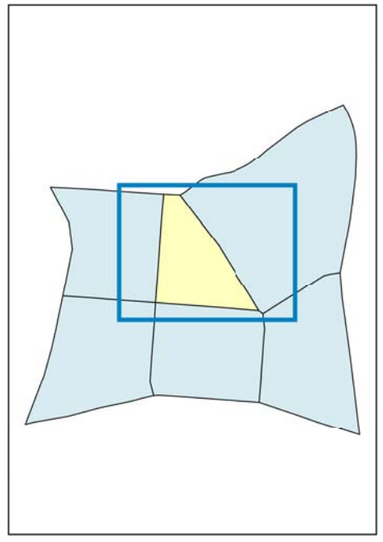

L_{den}

- < 50 dB(A)
- 50 - 55 dB(A)
- 55 - 60 dB(A)
- 60 - 65 dB(A)
- 65 - 70 dB(A)
- 70 - 75 dB(A)
- > 75 dB(A)

- Límite Administrativo
- Edificaciones
- Parcelas

Ag_MAD_Madrid_C_Lden_4_5

8_4R_4_5

Nivel Día - Tarde - Noche. Barrio Lista

N

1:5.000

0 50 100 200 Metros

¡MADRID! ÁREA DE GOBIERNO DE MEDIO AMBIENTE Y MOVILIDAD

MAPA ESTRATÉGICO DE RUIDO DE MADRID 2011

SALAMANCA

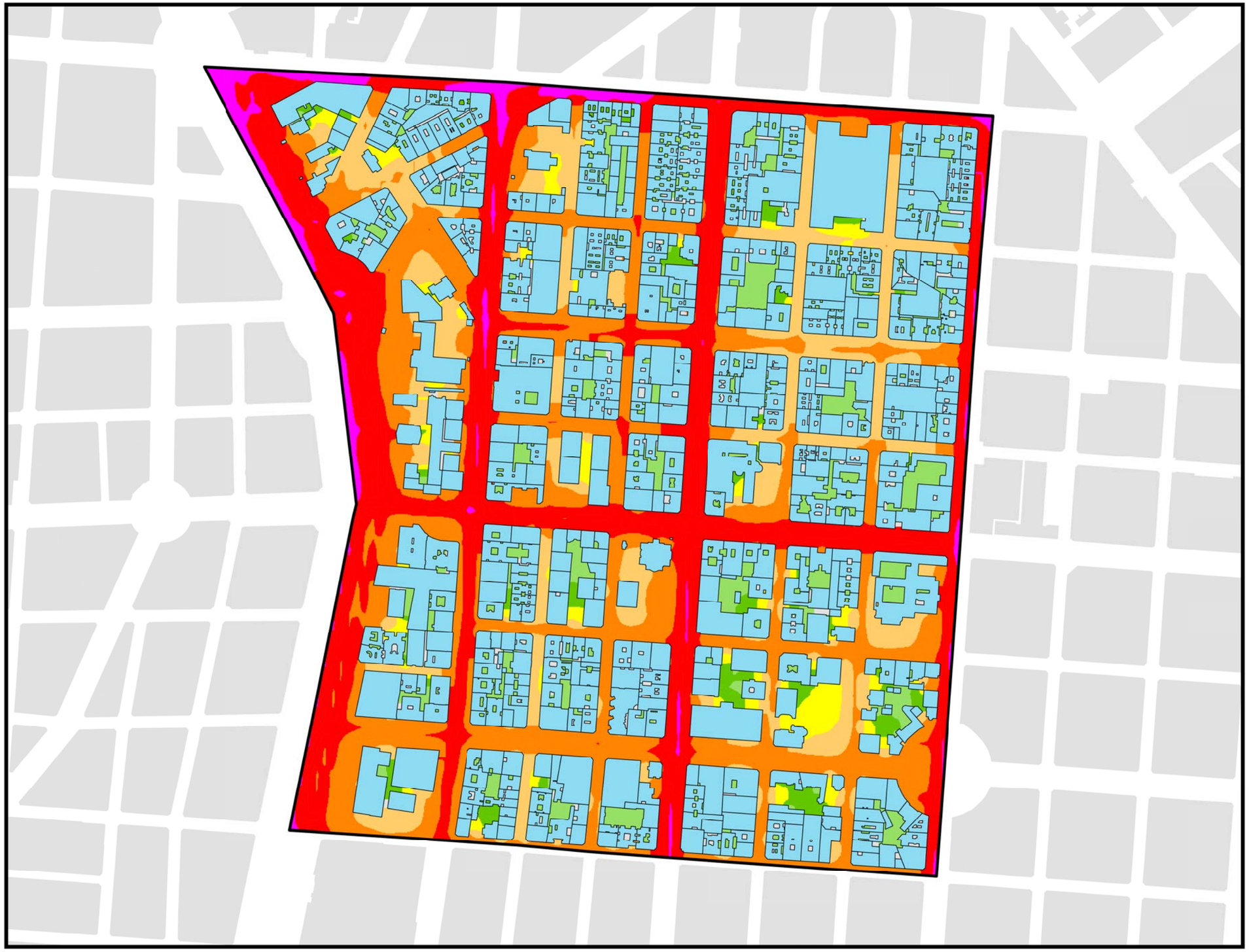

POBLACIÓN EXPUESTA A RANGOS DE L_d		
Barrio	**Rango de Exposición dBA**	**Nº Personas (centenas)**
4.6 Castellana	< 55	124
	55 - 60	7
	60 - 65	21
	65 - 70	12
	70 - 75	2
	> 75	0

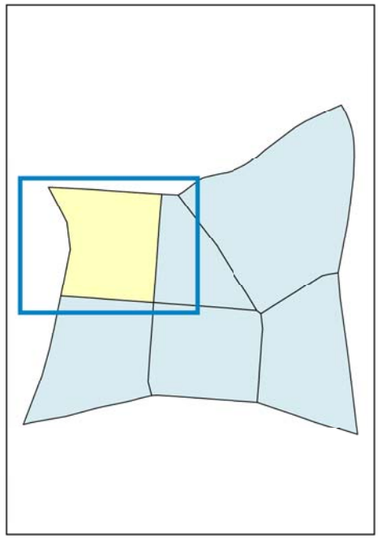

L_d

- < 50 dB(A)
- 50 - 55 dB(A)
- 55 - 60 dB(A)
- 60 - 65 dB(A)
- 65 - 70 dB(A)
- 70 - 75 dB(A)
- > 75 dB(A)

Límite Administrativo

Edificaciones

Parcelas

Ag_MAD_Madrid_C_Ld_4_6

8_1R_4_6

Nivel Continuo Equivalente Diurno. Barrio Castellana

N

1:5.000

0 50 100 200 Metros

¡MADRID! ÁREA DE GOBIERNO DE MEDIO AMBIENTE Y MOVILIDAD

MAPA ESTRATÉGICO DE RUIDO DE MADRID 2011

SALAMANCA

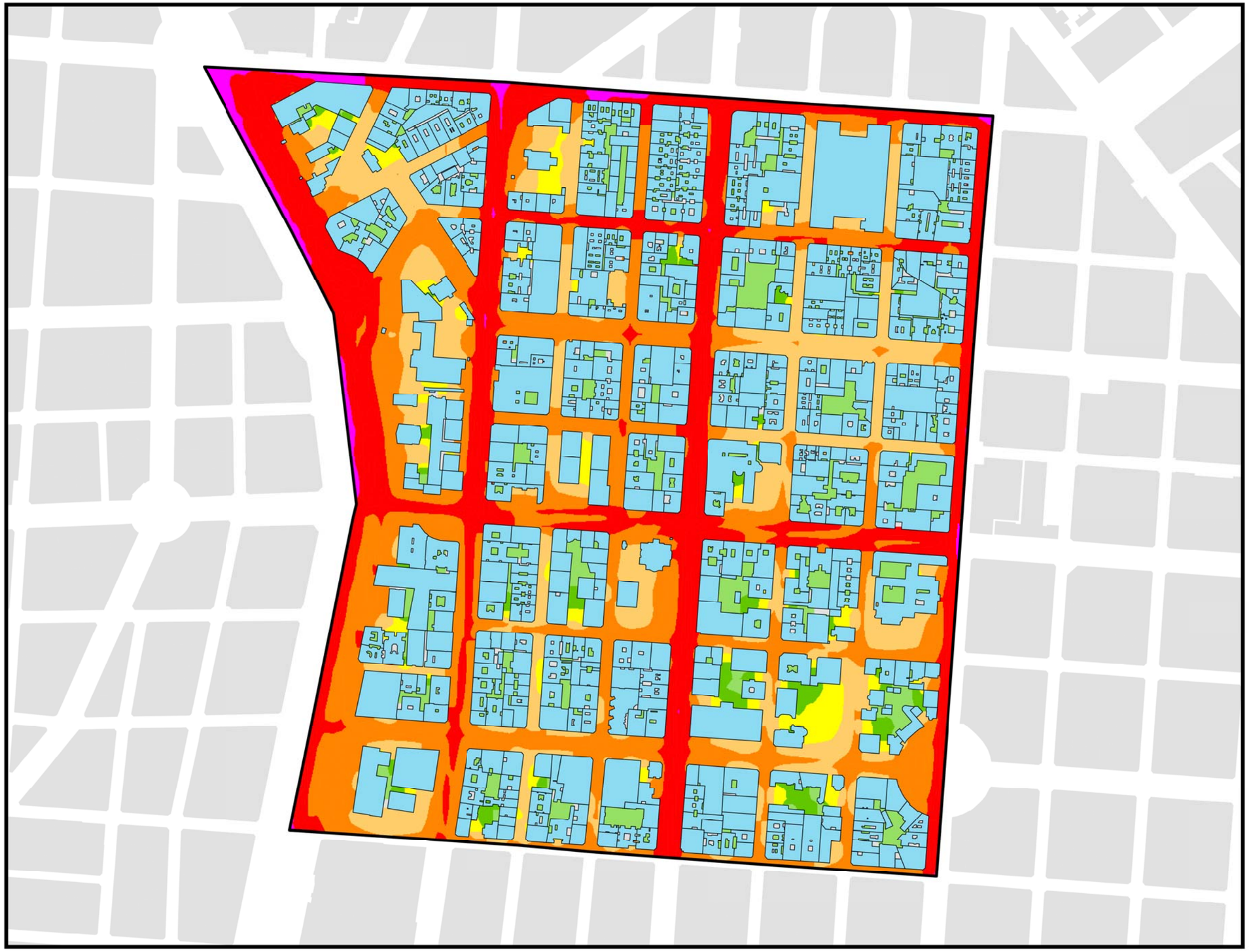

POBLACIÓN EXPUESTA A RANGOS DE L_e		
Barrio	**Rango de Exposición dBA**	**Nº Personas (centenas)**
4.6 Castellana	< 55	124
	55 - 60	8
	60 - 65	21
	65 - 70	13
	70 - 75	1
	> 75	0

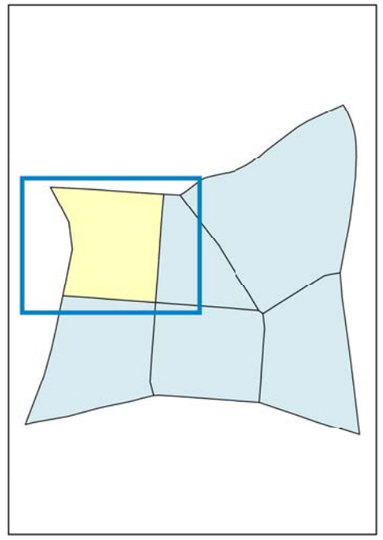

L_e

- < 50 dB(A)
- 50 - 55 dB(A)
- 55 - 60 dB(A)
- 60 - 65 dB(A)
- 65 - 70 dB(A)
- 70 - 75 dB(A)
- > 75 dB(A)

Límite Administrativo

Edificaciones

Parcelas

Ag_MAD_Madrid_C_Le_4_6

8_2R_4_6

Nivel Continuo Equivalente Vespertino. Barrio Castellana

N

1:5.000

0 50 100 200 Metros

¡MADRID! ÁREA DE GOBIERNO DE MEDIO AMBIENTE Y MOVILIDAD

MAPA ESTRATÉGICO DE RUIDO DE MADRID 2011

SALAMANCA

POBLACIÓN EXPUESTA A RANGOS DE L_n		
Barrio	**Rango de Exposición dBA**	**Nº Personas (centenas)**
4.6 Castellana	< 50	124
	50 - 55	8
	55 - 60	20
	60 - 65	13
	65 - 70	2
	> 70	0

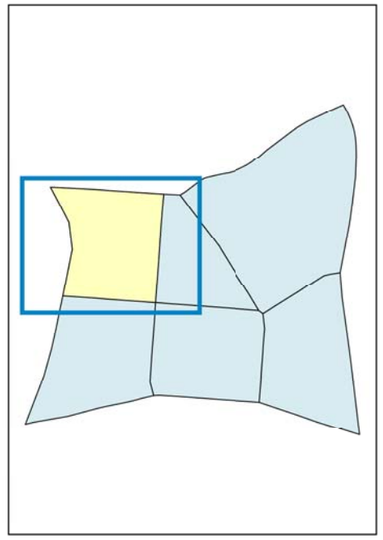

L_n

- < 50 dB(A)
- 50 - 55 dB(A)
- 55 - 60 dB(A)
- 60 - 65 dB(A)
- 65 - 70 dB(A)
- >70 dB(A)

- Límite Administrativo
- Edificaciones
- Parcelas

Ag_MAD_Madrid_C_Ln_4_6

8_3R_4_6

Nivel Continuo Equivalente Nocturno. Barrio Castellana

N

1:5.000

0 50 100 200 Metros

¡MADRID! ÁREA DE GOBIERNO DE MEDIO AMBIENTE Y MOVILIDAD

MAPA ESTRATÉGICO DE RUIDO DE MADRID 2011

SALAMANCA

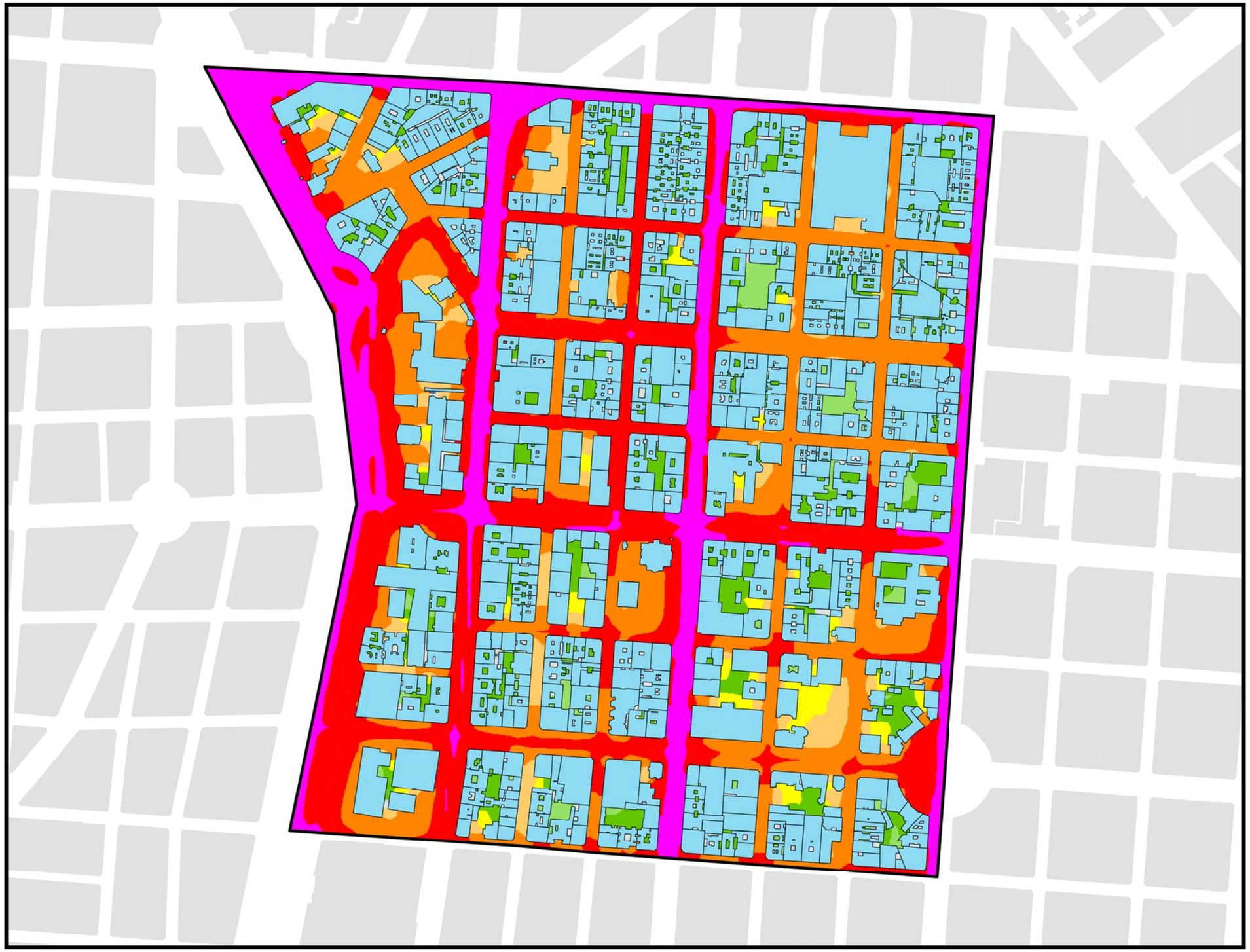

POBLACIÓN EXPUESTA A RANGOS DE L_{den}

Barrio	Rango de Exposición dBA	Nº Personas (centenas)
4.6 Castellana	< 55	123
	55 - 60	3
	60 - 65	15
	65 - 70	17
	70 - 75	9
	> 75	0

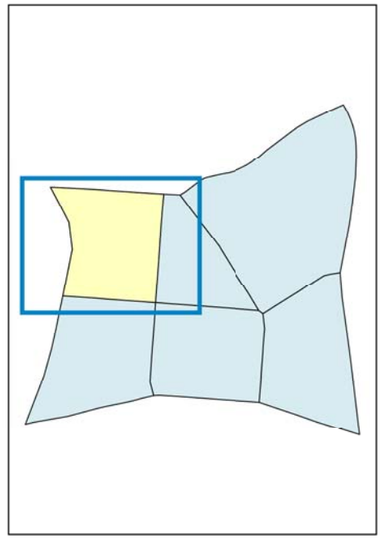

L_{den}

- < 50 dB(A)
- 50 - 55 dB(A)
- 55 - 60 dB(A)
- 60 - 65 dB(A)
- 65 - 70 dB(A)
- 70 - 75 dB(A)
- > 75 dB(A)

- Límite Administrativo
- Edificaciones
- Parcelas

Ag_MAD_Madrid_C_Lden_4_6

8_4R_4_6

Nivel Día - Tarde - Noche. Barrio Castellana

N

1:5.000

0 50 100 200 Metros