Mapa Estratégico de Ruido del Distrito **Retiro**



2011

¡MADRID! ÁREA DE GOBIERNO DE MEDIO AMBIENTE Y MOVILIDAD

MAPA ESTRATÉGICO DE RUIDO DE MADRID 2011

RETIRO

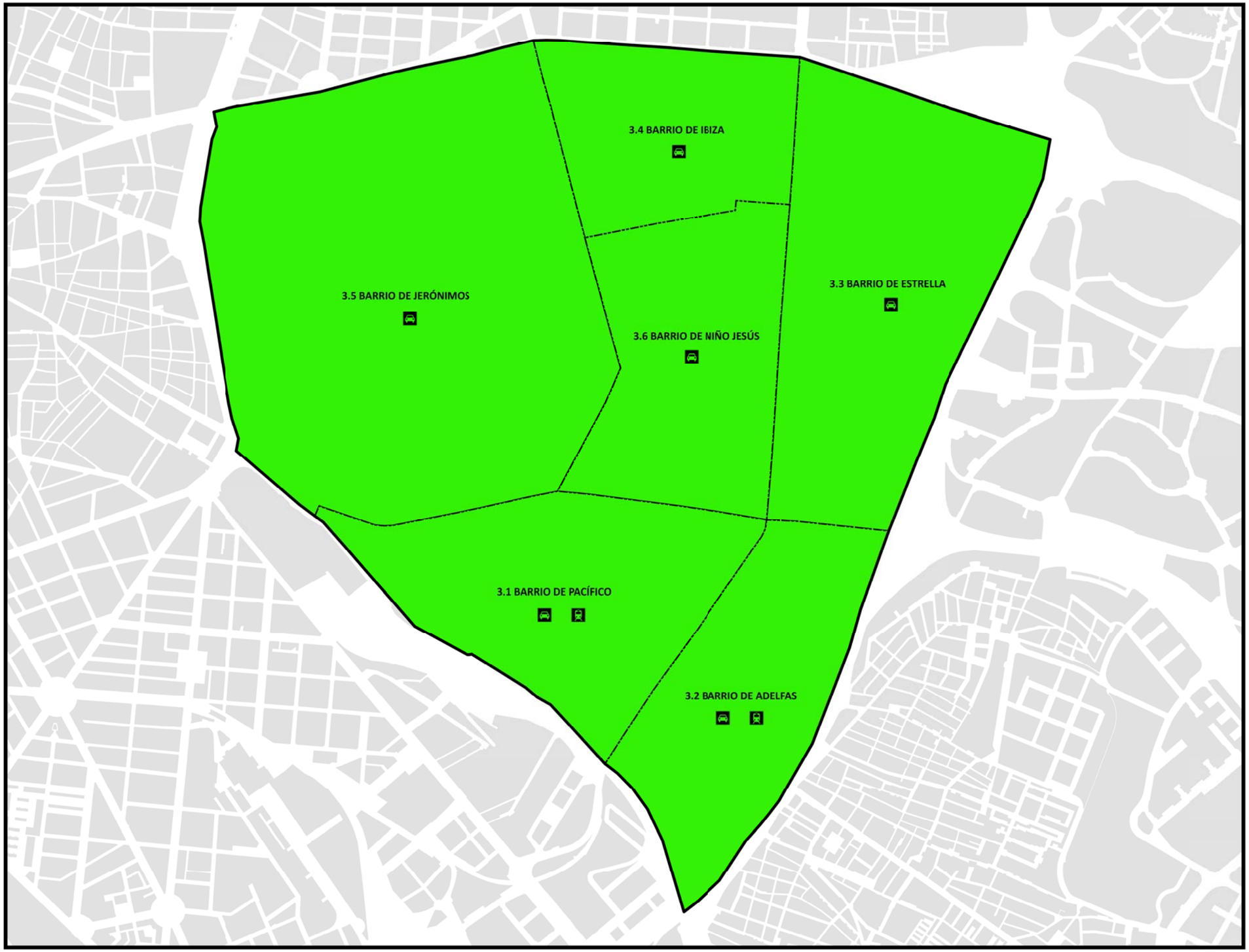

DATOS ADMINISTRATIVOS DEL DISTRITO			
Barrio	Superficie (ha)	Población 1.1.2012 (centenas)	Densidad (Hab/ha)
3.1 Pacífico	75,01	350	466
3.2 Adelfas	64,08	174	272
3.3 Estrella	102,55	238	232
3.4 Ibiza	49,09	221	450
3.5 Los Jerónimos	190,06	71	38
3.6 Niño Jesús	64,33	157	244

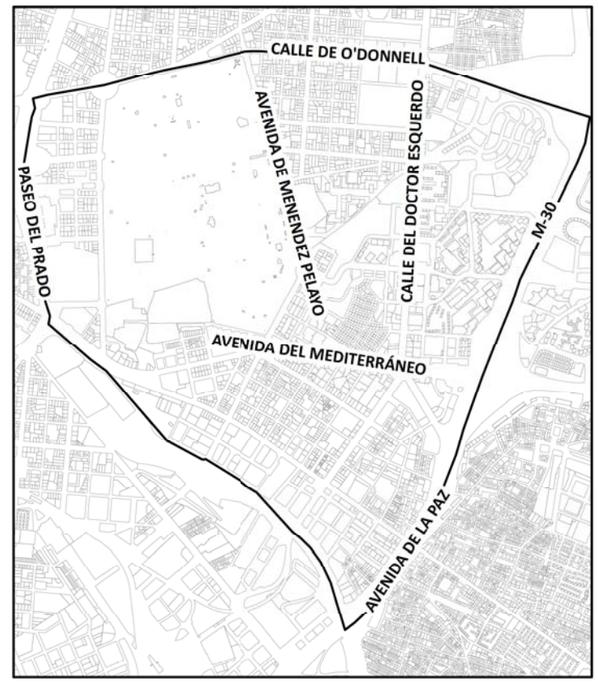

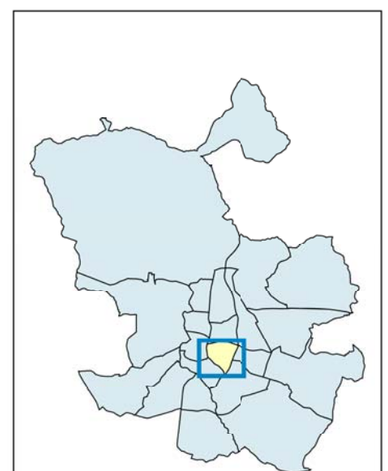

Límite de Barrio
Límite de Distrito
Edificaciones
Parcelas
Tráfico Rodado
Tráfico Ferroviario

Ag_MAD_Madrid_Adm_3

8_Adm_3

Distribución Administrativa del Distrito Retiro

N

1:14.000

0 175 350 700 Metros

¡MADRID! ÁREA DE GOBIERNO DE MEDIO AMBIENTE Y MOVILIDAD

MAPA ESTRATÉGICO DE RUIDO DE MADRID 2011

RETIRO

POBLACIÓN EXPUESTA A RANGOS DE L_d		
Distrito	**Rango de Exposición dBA**	**Nº Personas (centenas)**
Retiro	< 55	721
	55 - 60	169
	60 - 65	222
	65 - 70	81
	70 - 75	22
	> 75	0

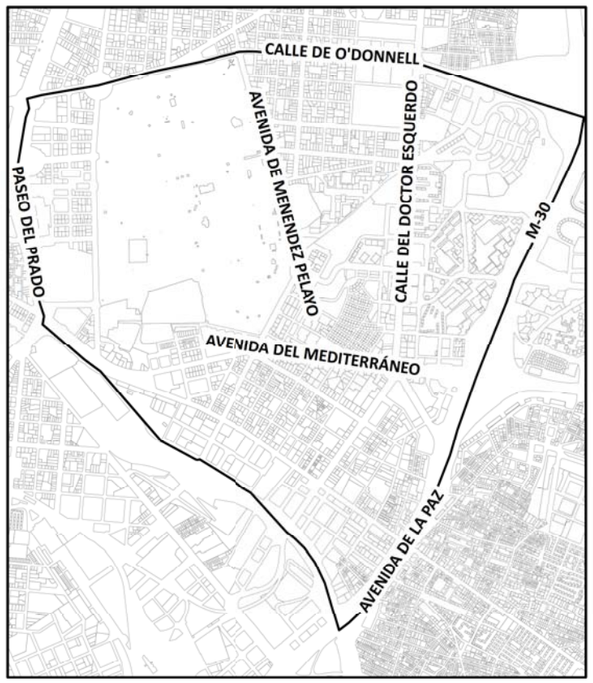

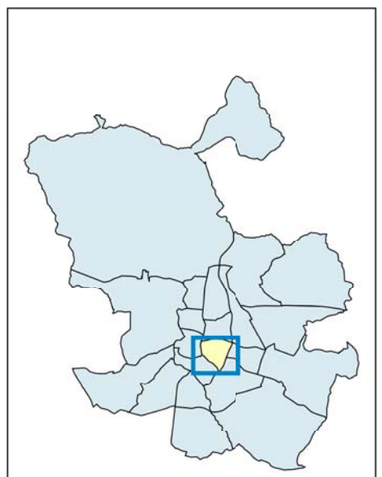

L_d

- < 50 dB(A)
- 50 - 55 dB(A)
- 55 - 60 dB(A)
- 60 - 65 dB(A)
- 65 - 70 dB(A)
- 70 - 75 dB(A)
- > 75 dB(A)

Límite Administrativo
Edificaciones
Parcelas
Pantalla Acústica

Ag_MAD_Madrid_C_Ld_3

8_1R_3

Nivel Continuo Equivalente Diurno. Distrito Retiro

N

1:14.000

0 175 350 700 Metros

¡MADRID! ÁREA DE GOBIERNO DE MEDIO AMBIENTE Y MOVILIDAD

MAPA ESTRATÉGICO DE RUIDO DE MADRID 2011

RETIRO

POBLACIÓN EXPUESTA A RANGOS DE L_e		
Distrito	**Rango de Exposición dBA**	**Nº Personas (centenas)**
Retiro	< 55	738
	55 - 60	181
	60 - 65	218
	65 - 70	62
	70 - 75	16
	> 75	0

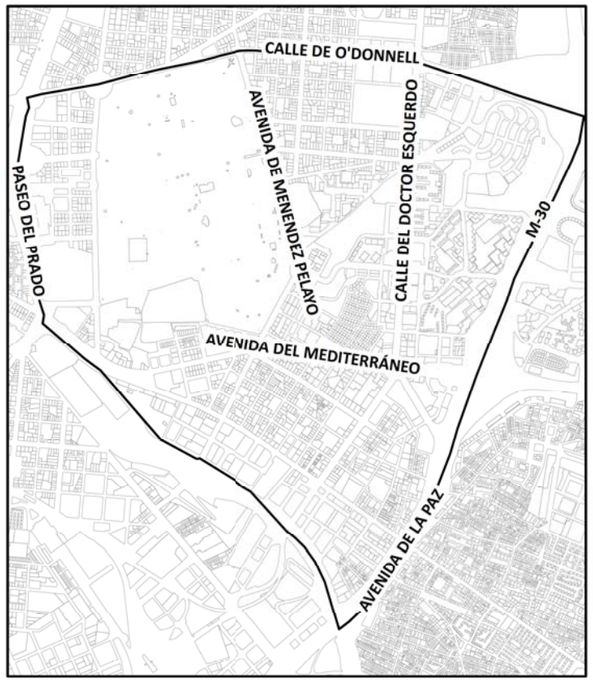



Le
- < 50 dB(A)
- 50 - 55 dB(A)
- 55 - 60 dB(A)
- 60 - 65 dB(A)
- 65 - 70 dB(A)
- 70 - 75 dB(A)
- > 75 dB(A)

- Límite Administrativo
- Edificaciones
- Parcelas
- Pantalla Acústica

Ag_MAD_Madrid_C_Le_3

8_2R_3

Nivel Continuo Equivalente Vespertino. Distrito Retiro

N

1:14.000

0 175 350 700 Metros

¡MADRID! ÁREA DE GOBIERNO DE MEDIO AMBIENTE Y MOVILIDAD

MAPA ESTRATÉGICO DE RUIDO DE MADRID 2011

RETIRO

POBLACIÓN EXPUESTA A RANGOS DE L_n		
Distrito	**Rango de Exposición dBA**	**Nº Personas (centenas)**
Retiro	< 50	739
	50 - 55	178
	55 - 60	209
	60 - 65	77
	65 - 70	13
	> 70	0

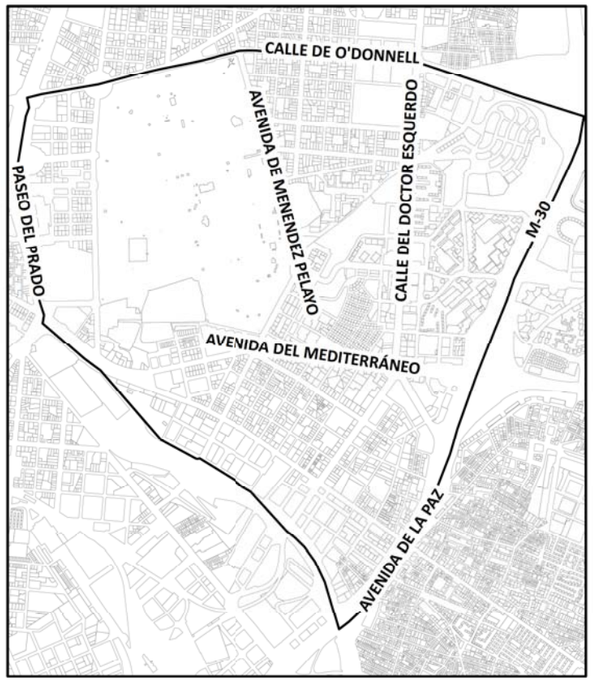

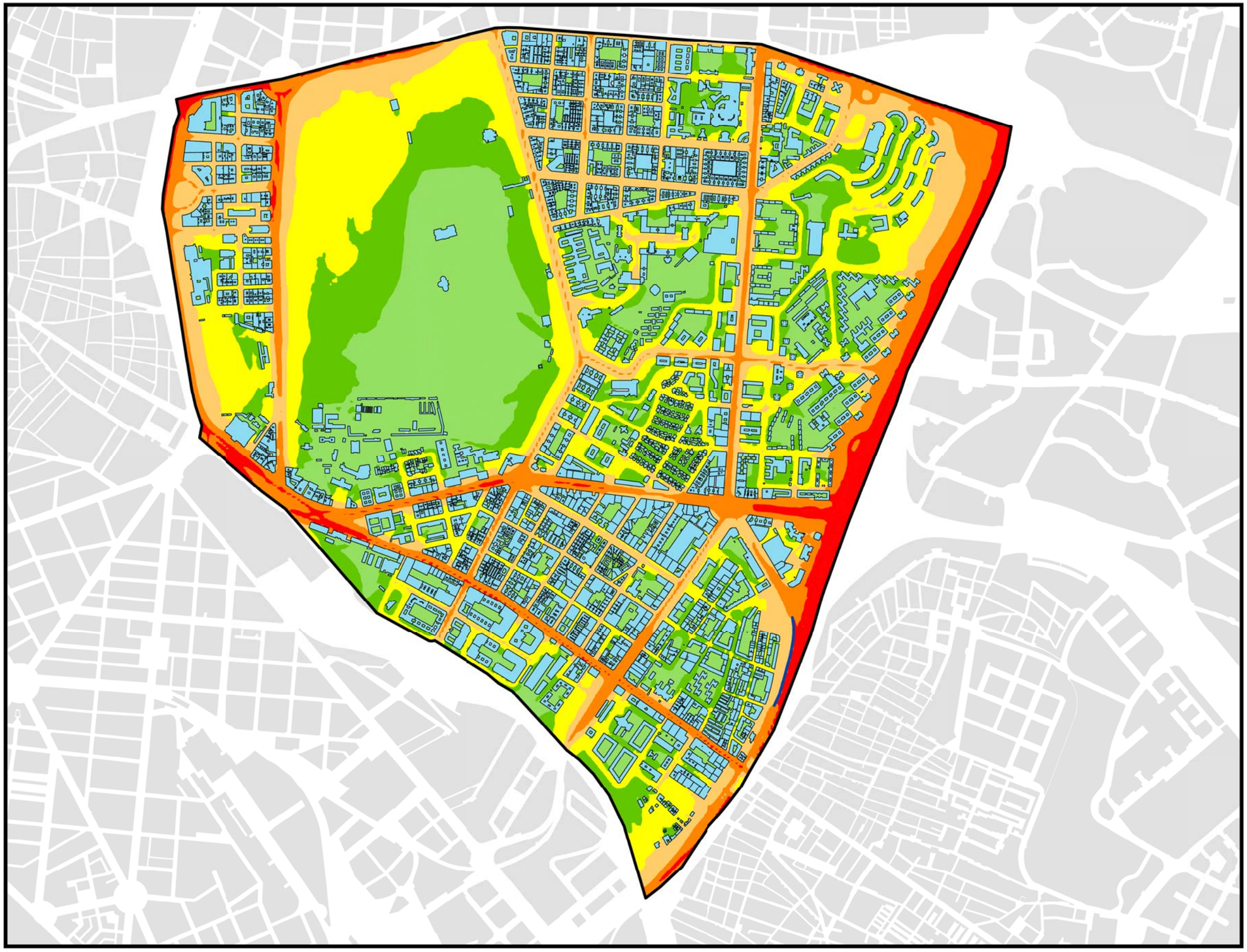

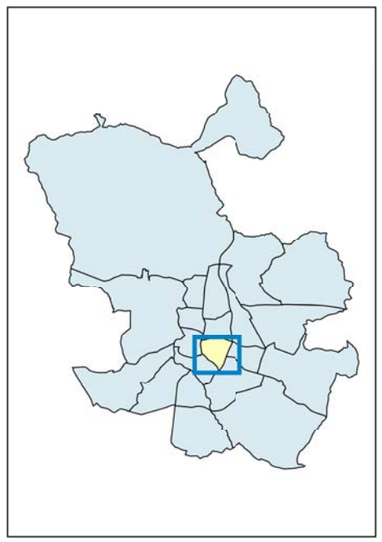

L_n
- < 50 dB(A)
- 50 - 55 dB(A)
- 55 - 60 dB(A)
- 60 - 65 dB(A)
- 65 - 70 dB(A)
- > 70 dB(A)

- Límite Administrativo
- Edificaciones
- Parcelas
- Pantalla Acústica

Ag_MAD_Madrid_C_Ln_3

8_3R_3

Nivel Continuo Equivalente Nocturno. Distrito Retiro

N

1:14.000

0 175 350 700 Metros

¡MADRID! ÁREA DE GOBIERNO DE MEDIO AMBIENTE Y MOVILIDAD

MAPA ESTRATÉGICO DE RUIDO DE MADRID 2011

RETIRO

POBLACIÓN EXPUESTA A RANGOS DE L_{den}		
Distrito	**Rango de Exposición dBA**	**Nº Personas (centenas)**
Retiro	< 55	668
	55 - 60	117
	60 - 65	206
	65 - 70	169
	70 - 75	52
	> 75	4

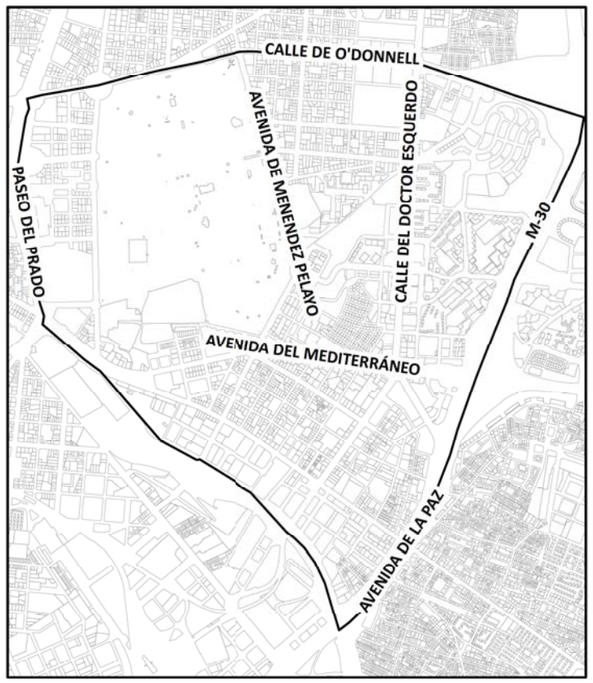

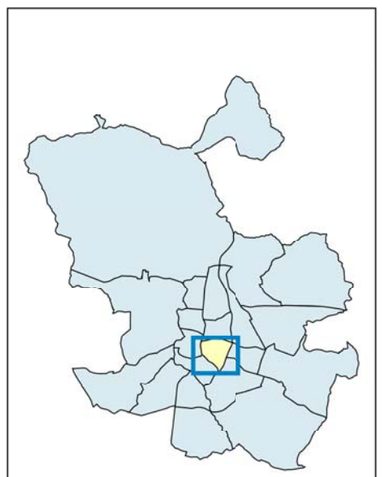

L_{den}
- < 50 dB(A)
- 50 - 55 dB(A)
- 55 - 60 dB(A)
- 60 - 65 dB(A)
- 65 - 70 dB(A)
- 70 - 75 dB(A)
- > 75 dB(A)

Límite Administrativo
Edificaciones
Parcelas
Pantalla Acústica

Ag_MAD_Madrid_C_Lden_3

8_4R_3

Nivel Día - Tarde - Noche. Distrito Retiro

N

1:14.000

0 175 350 700 Metros

¡MADRID! ÁREA DE GOBIERNO DE MEDIO AMBIENTE Y MOVILIDAD

MAPA ESTRATÉGICO DE RUIDO DE MADRID 2011

RETIRO

POBLACIÓN EXPUESTA A RANGOS DE L_d

Distrito	Rango de Exposición dBA	Nº Personas (centenas)
Retiro	< 55	17
	55 - 60	0
	60 - 65	0
	65 - 70	0
	70 - 75	0
	> 75	0

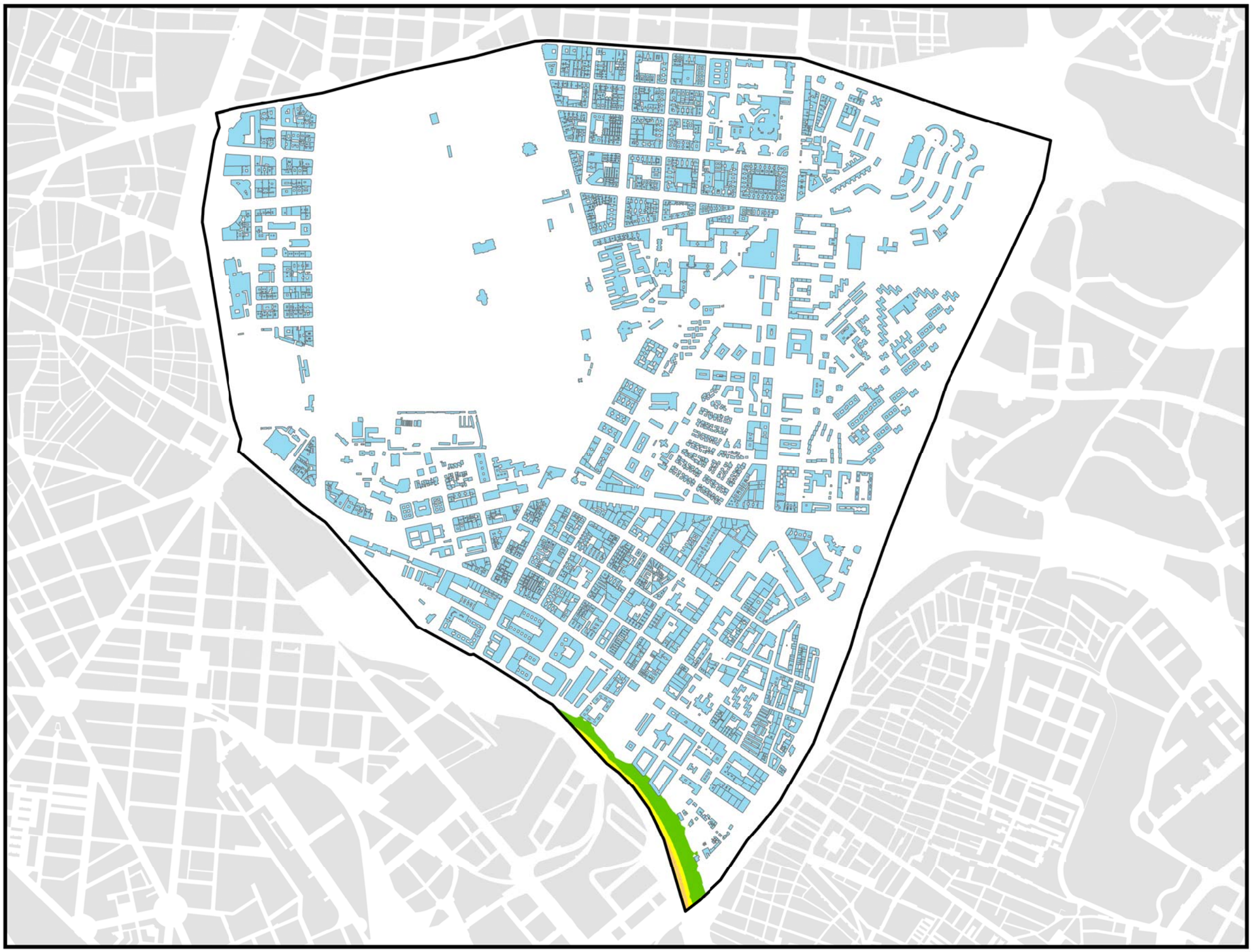

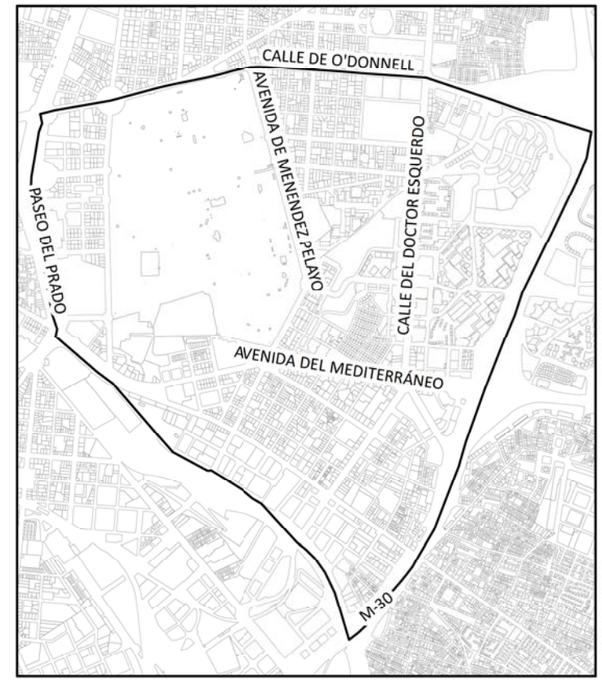

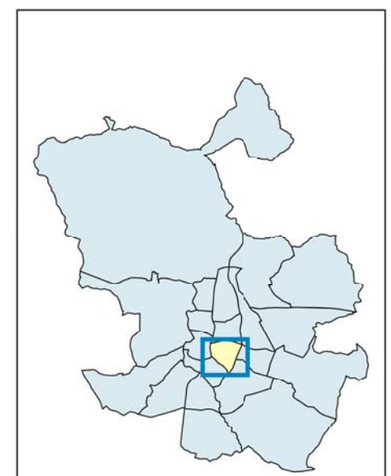

L_d
- < 50 dB(A)
- 50 - 55 dB(A)
- 55 - 60 dB(A)
- 60 - 65 dB(A)
- 65 - 70 dB(A)
- 70 - 75 dB(A)
- > 75 dB(A)

Límite Administrativo
Edificaciones
Estaciones FFCC
Parcelas

Ag_MAD_Madrid_F_Ld_3

8_1F_3

Nivel Continuo Equivalente Diurno. Distrito Retiro

N

1:14.000

0 175 350 700 Metros

¡MADRID! ÁREA DE GOBIERNO DE MEDIO AMBIENTE Y MOVILIDAD

MAPA ESTRATÉGICO DE RUIDO DE MADRID 2011

RETIRO

POBLACIÓN EXPUESTA A RANGOS DE L_e		
Distrito	**Rango de Exposición dBA**	**Nº Personas (centenas)**
Retiro	< 55	17
	55 - 60	0
	60 - 65	0
	65 - 70	0
	70 - 75	0
	> 75	0

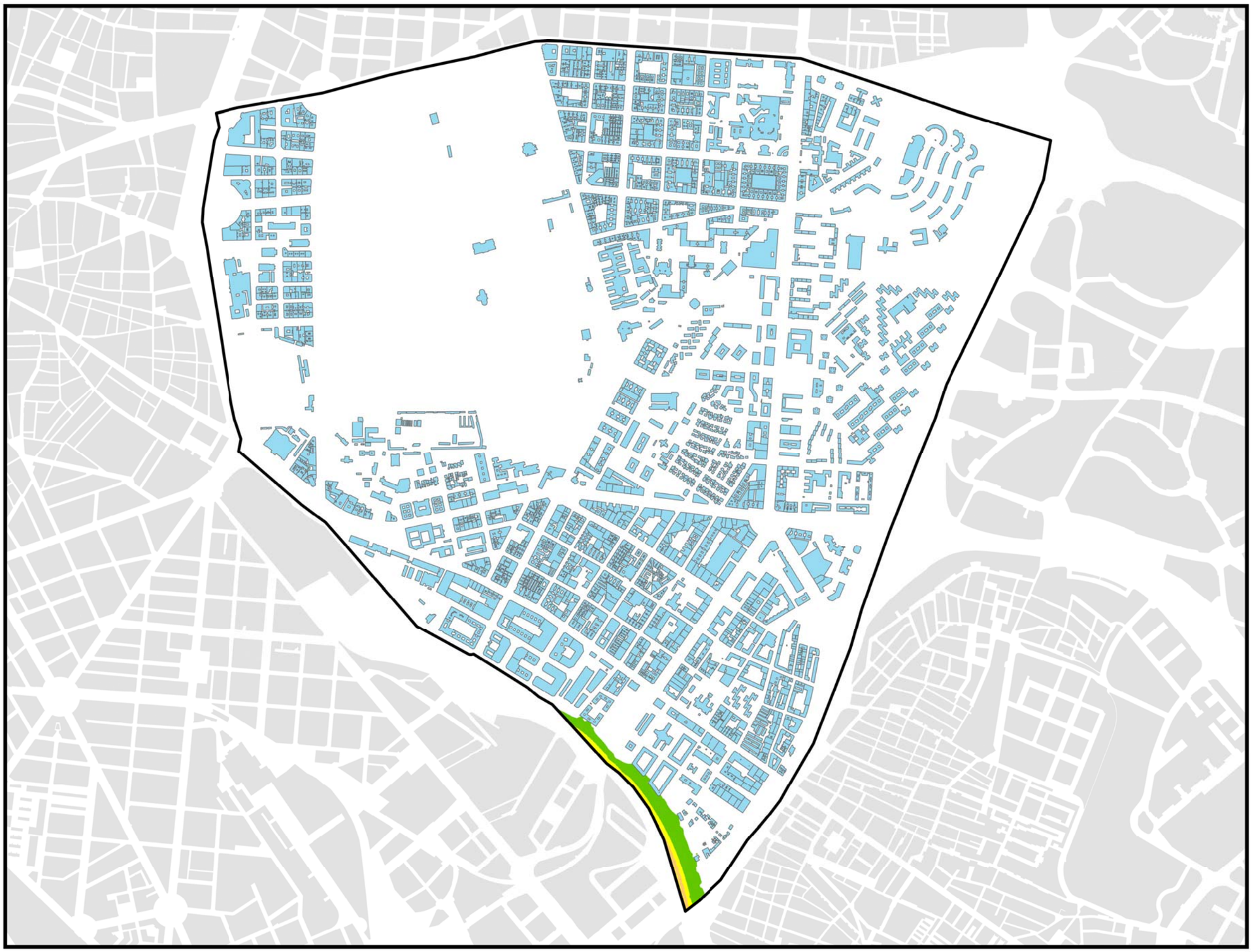

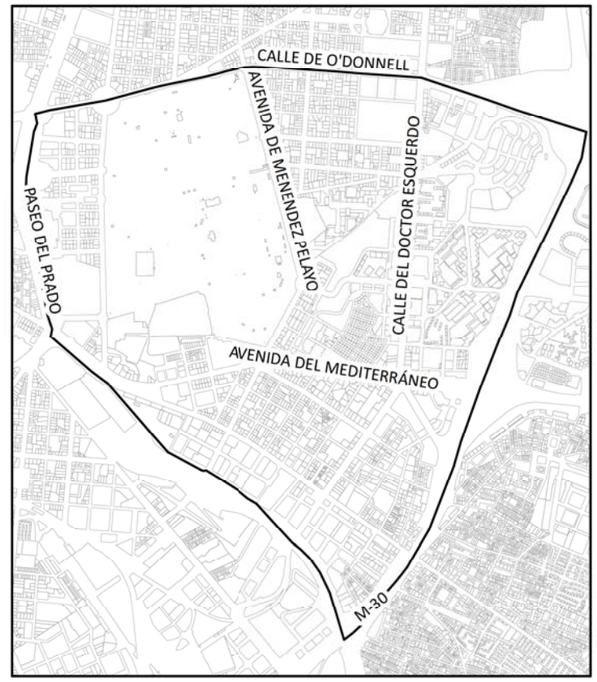

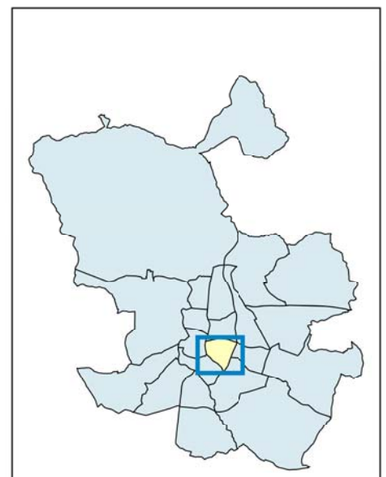

L_e
- < 50 dB(A)
- 50 - 55 dB(A)
- 55 - 60 dB(A)
- 60 - 65 dB(A)
- 65 - 70 dB(A)
- 70 - 75 dB(A)
- > 75 dB(A)

- Límite Administrativo
- Edificaciones
- Estaciones FFCC
- Parcelas

Ag_MAD_Madrid_F_Le_3

8_2F_3

Nivel Continuo Equivalente Vespertino. Distrito Retiro

N

1:14.000

0 175 350 700 Metros

¡MADRID! ÁREA DE GOBIERNO DE MEDIO AMBIENTE Y MOVILIDAD

MAPA ESTRATÉGICO DE RUIDO DE MADRID 2011

RETIRO

POBLACIÓN EXPUESTA A RANGOS DE L_n		
Distrito	**Rango de Exposición dBA**	**Nº Personas (centenas)**
Retiro	< 50	1
	50 - 55	0
	55 - 60	0
	60 - 65	0
	65 - 70	0
	> 70	0

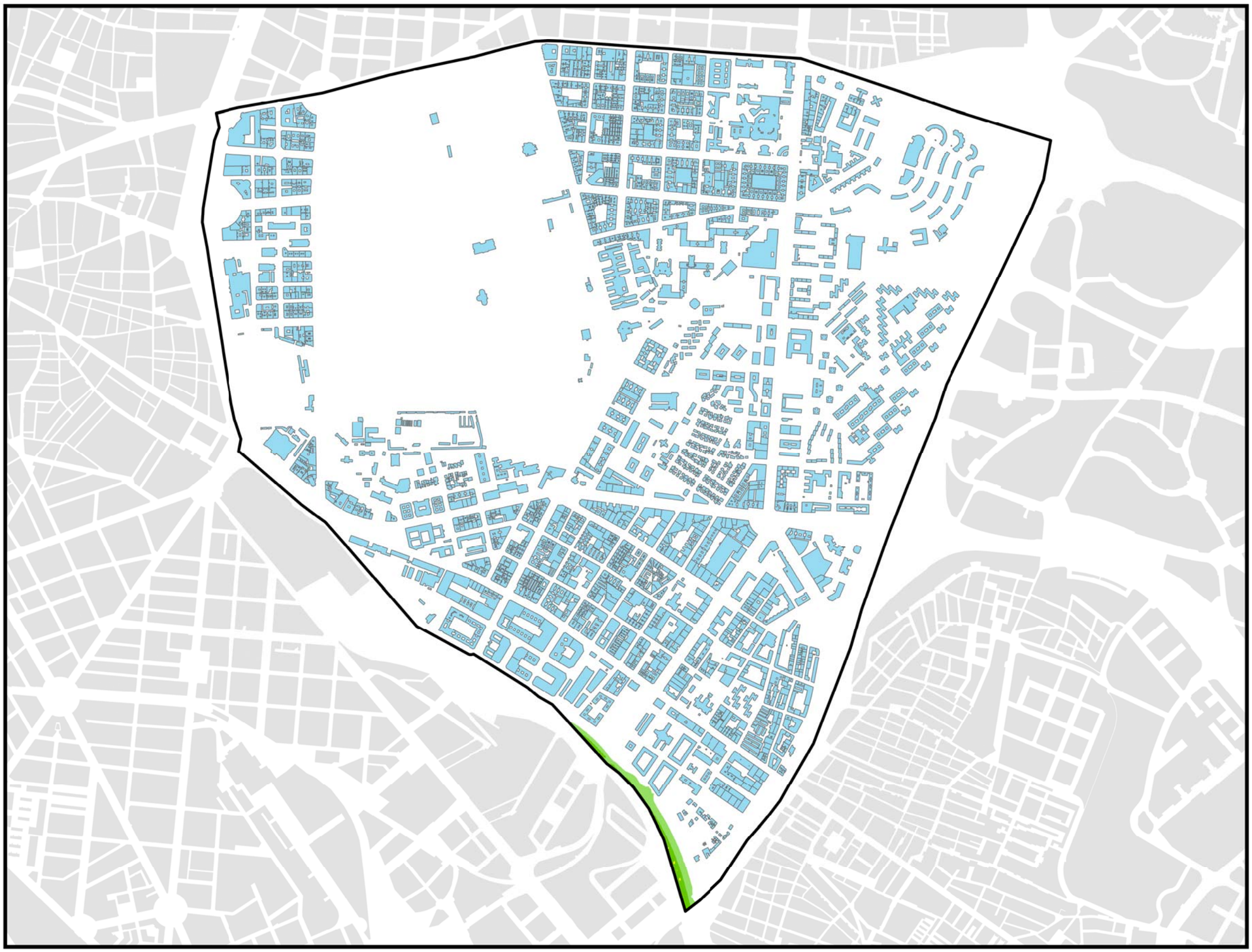

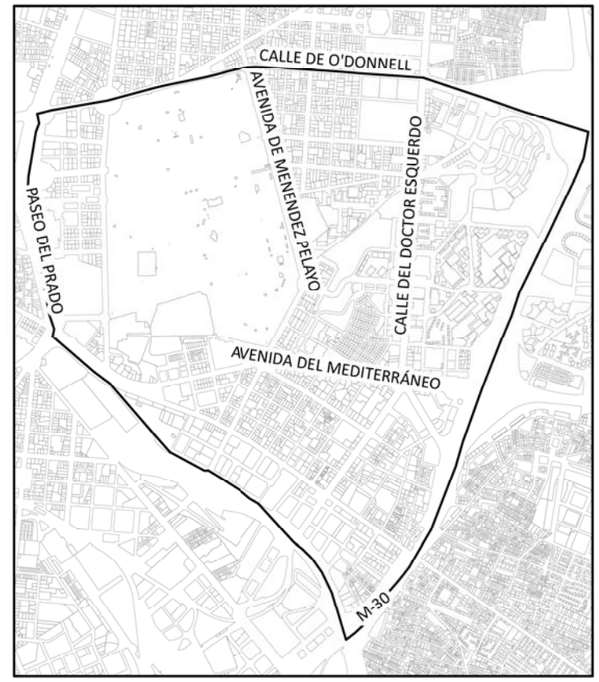

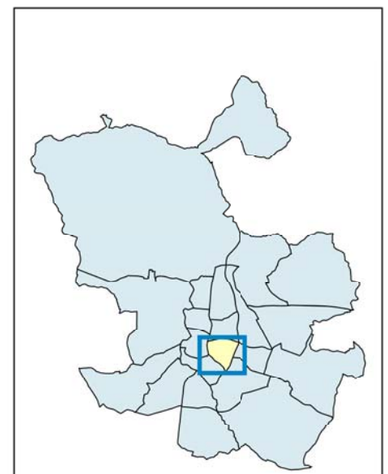

L_n

- < 50 dB(A)
- 50 - 55 dB(A)
- 55 - 60 dB(A)
- 60 - 65 dB(A)
- 65 - 70 dB(A)
- >70 dB(A)

- Límite Administrativo
- Edificaciones
- Estaciones FFCC
- Parcelas

Ag_MAD_Madrid_F_Ln_3

8_3F_3

Nivel Continuo Equivalente Nocturno. Distrito Retiro

N

1:14.000

0 175 350 700 Metros

¡MADRID! ÁREA DE GOBIERNO DE MEDIO AMBIENTE Y MOVILIDAD

MAPA ESTRATÉGICO DE RUIDO DE MADRID 2011

RETIRO

POBLACIÓN EXPUESTA A RANGOS DE L_{den}		
Distrito	**Rango de Exposición dBA**	**Nº Personas (centenas)**
Retiro	< 55	27
	55 - 60	0
	60 - 65	0
	65 - 70	0
	70 - 75	0
	> 75	0

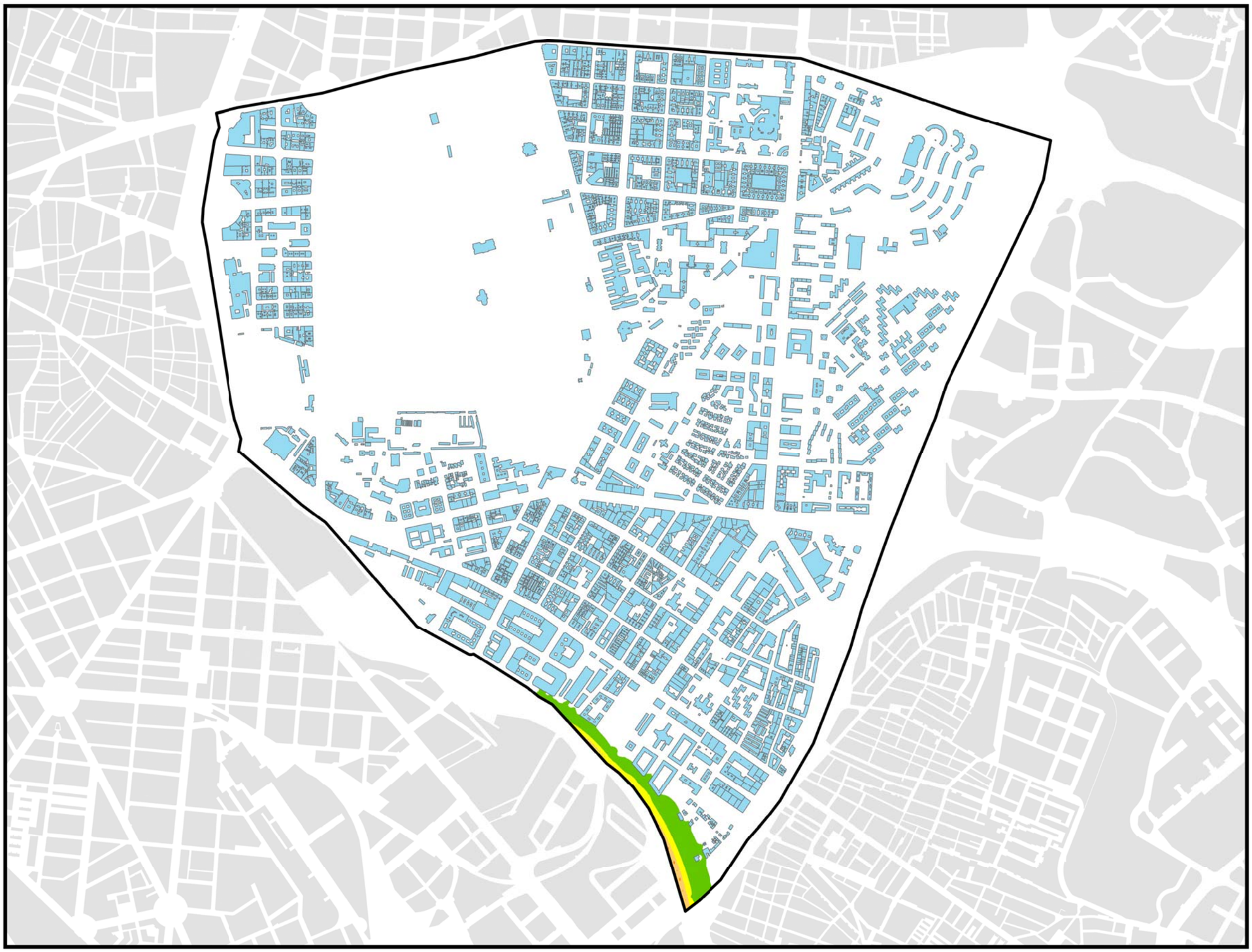

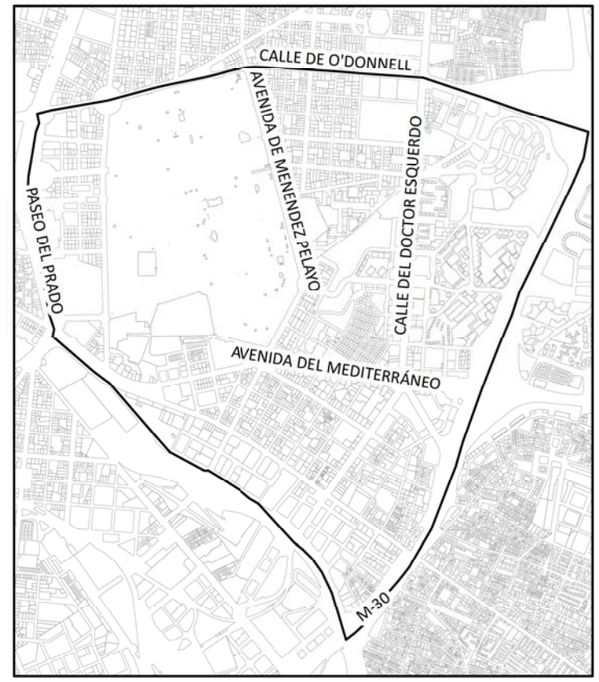

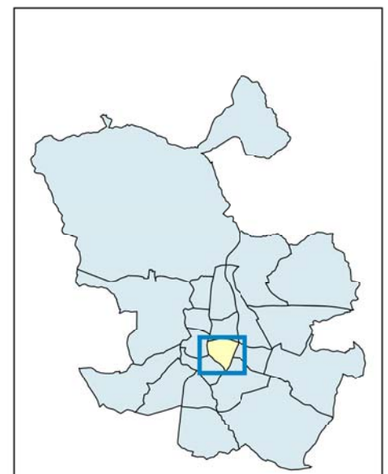

L_{den}
- < 50 dB(A)
- 50 - 55 dB(A)
- 55 - 60 dB(A)
- 60 - 65 dB(A)
- 65 - 70 dB(A)
- 70 - 75 dB(A)
- > 75 dB(A)

- Límite Administrativo
- Edificaciones
- Estaciones FFCC
- Parcelas

Ag_MAD_Madrid_F_Lden_3

8_4F_3

Nivel Día - Tarde - Noche. Distrito Retiro

N

1:14.000

0 175 350 700 Metros

¡MADRID! ÁREA DE GOBIERNO DE MEDIO AMBIENTE Y MOVILIDAD

MAPA ESTRATÉGICO DE RUIDO DE MADRID 2011

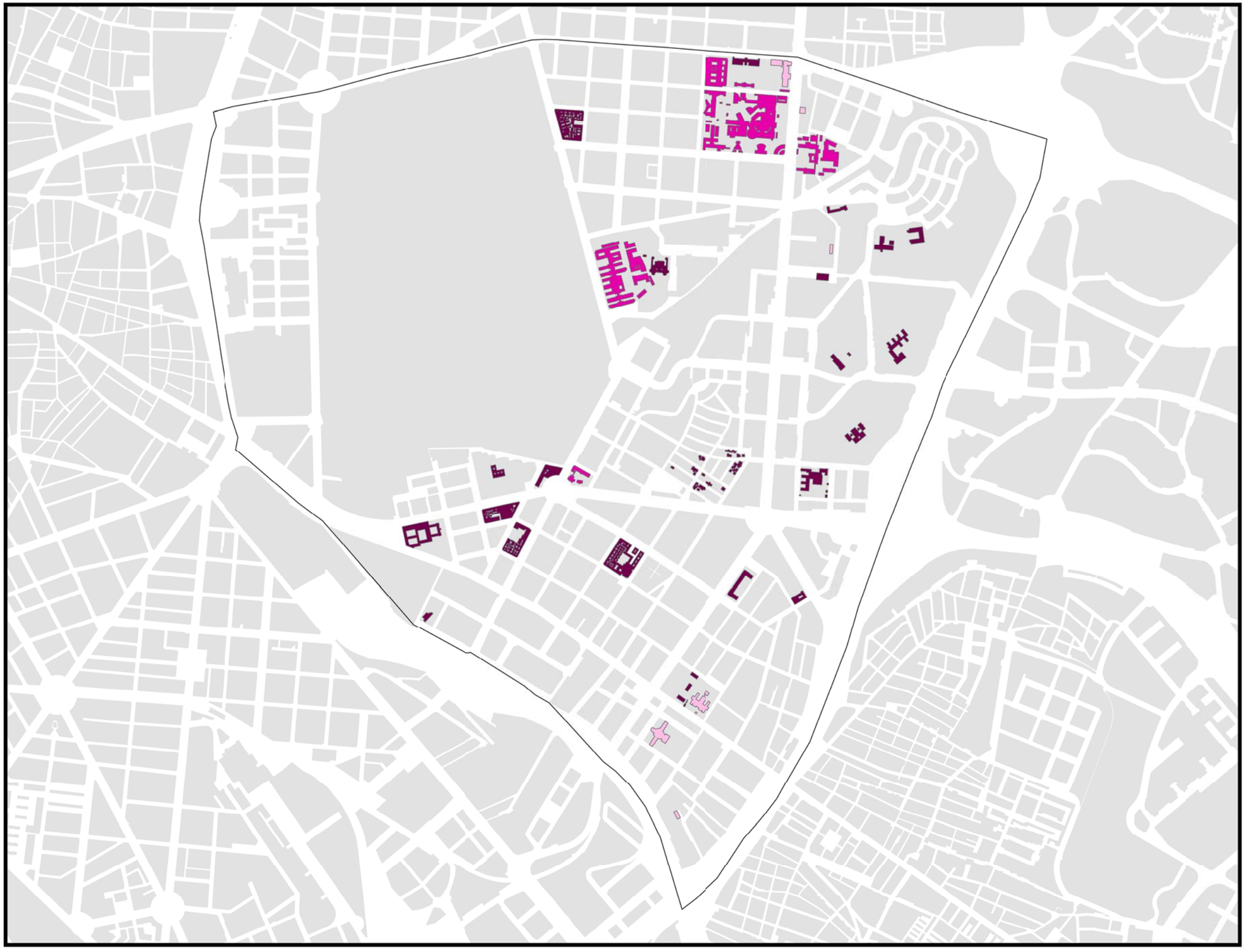

RETIRO

EDIFICIOS SENSIBLES EXPUESTOS

L_{den}

Uso	Rango de Exposición dBA	Nº Edificios
Social	< 55	1
	55 - 60	1
	60 - 65	4
	65 - 70	0
	70 - 75	0
	> 75	0
Educativo	< 55	7
	55 - 60	14
	60 - 65	10
	65 - 70	3
	70 - 75	0
	> 75	0
Hospitalario	< 55	0
	55 - 60	2
	60 - 65	2
	65 - 70	0
	70 - 75	0
	> 75	0

L_n

Uso	Rango de Exposición dBA	Nº Edificios
Social	< 50	1
	50 - 55	4
	55 - 60	1
	60 - 65	0
	65 - 70	0
	> 70	0
Educativo	< 50	13
	50 - 55	18
	55 - 60	2
	60 - 65	1
	65 - 70	0
	> 70	0
Hospitalario	< 50	0
	50 - 55	4
	55 - 60	0
	60 - 65	0
	65 - 70	0
	> 70	0



Límite de Distrito
Educativos
Hospitalarios
Sociales
Parcelas

Ag_MAD_Madrid_C_Es_3

8_C_ES_3

Exposición de Centros Educativos, Hospitalarios y Sociales en el Distrito Retiro

N

1:14.000

0 175 350 700 Metros

¡MADRID! ÁREA DE GOBIERNO DE MEDIO AMBIENTE Y MOVILIDAD

MAPA ESTRATÉGICO DE RUIDO DE MADRID 2011

RETIRO

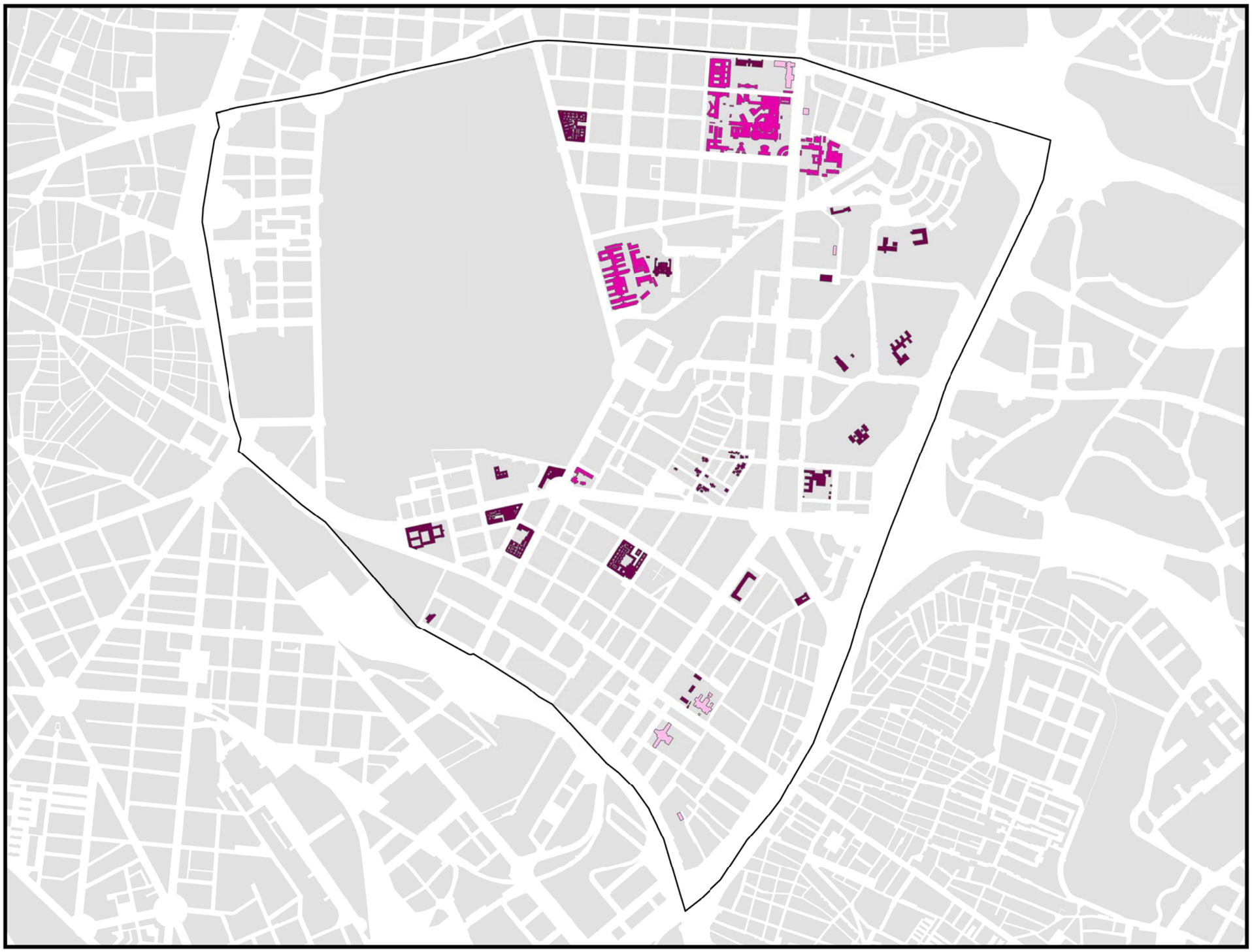

EDIFICIOS SENSIBLES EXPUESTOS		
L_{den}		
Uso	**Rango de Exposición dBA**	**Nº Edificios**
Social	< 55	1
	55 - 60	0
	60 - 65	0
	65 - 70	0
	70 - 75	0
	> 75	0
Educativo	< 55	0
	55 - 60	0
	60 - 65	0
	65 - 70	0
	70 - 75	0
	> 75	0
Hospitalario	< 55	0
	55 - 60	0
	60 - 65	0
	65 - 70	0
	70 - 75	0
	> 75	0
L_n		
Uso	**Rango de Exposición dBA**	**Nº Edificios**
Social	< 50	0
	50 - 55	0
	55 - 60	0
	60 - 65	0
	65 - 70	0
	> 70	0
Educativo	< 50	0
	50 - 55	0
	55 - 60	0
	60 - 65	0
	65 - 70	0
	> 70	0
Hospitalario	< 50	0
	50 - 55	0
	55 - 60	0
	60 - 65	0
	65 - 70	0
	> 70	0

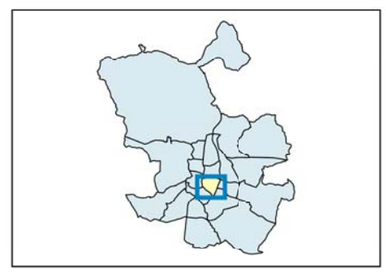

Límite de Distrito
Educativos
Hospitalarios
Sociales
Parcelas

AG_MAD_Madrid_F_ES_3

8_F_ES_3

Exposición de Centros Educativos, Hospitalarios y Sociales en el Distrito Retiro

N

1:14.000

0 175 350 700 Metros

¡MADRID! ÁREA DE GOBIERNO DE MEDIO AMBIENTE Y MOVILIDAD

MAPA ESTRATÉGICO DE RUIDO DE MADRID 2011

RETIRO

POBLACIÓN EXPUESTA A RANGOS DE L_d		
Barrio	**Rango de Exposición dBA**	**Nº Personas (centenas)**
3.1 Pacífico	< 55	227
	55 - 60	25
	60 - 65	72
	65 - 70	19
	70 - 75	7
	> 75	0

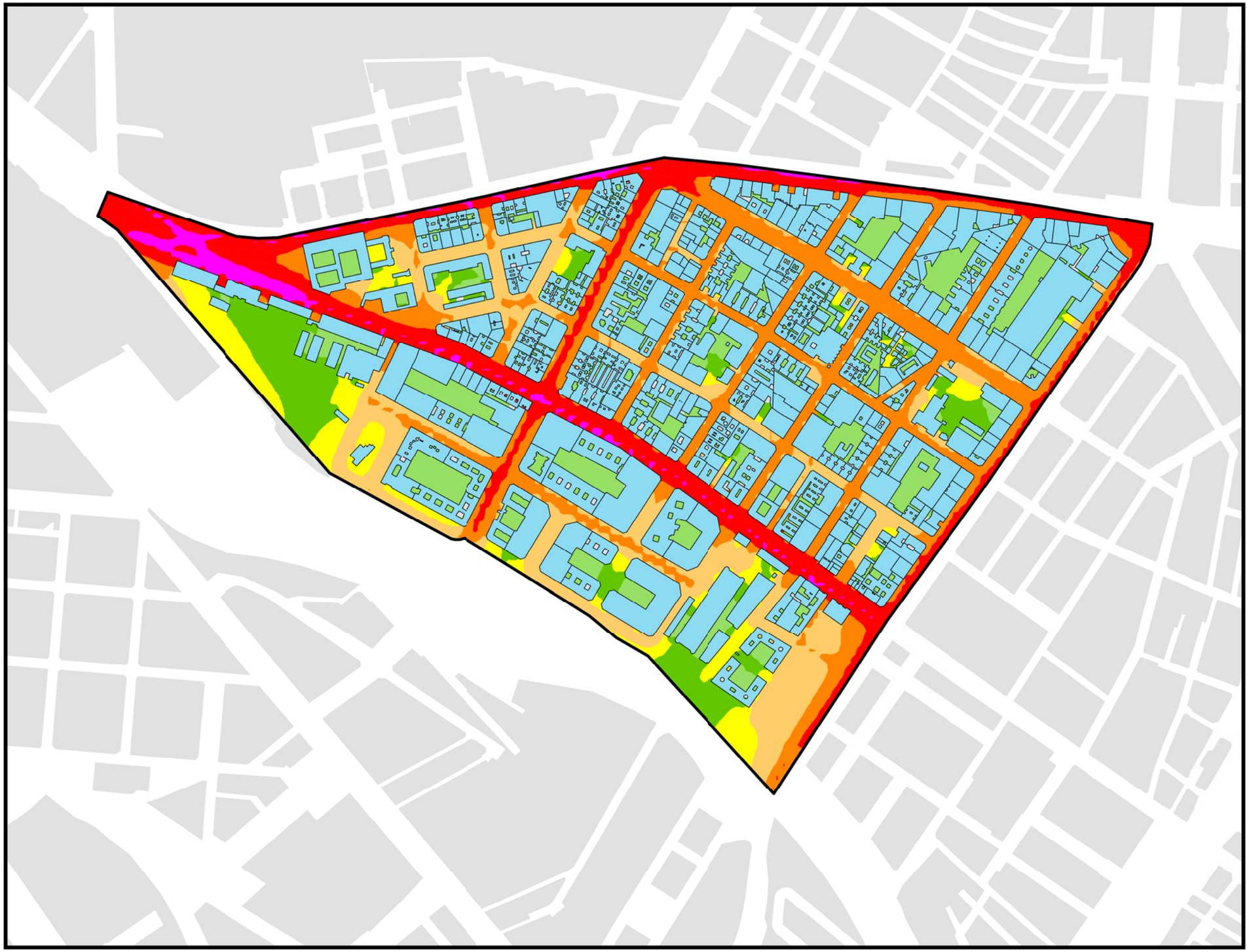

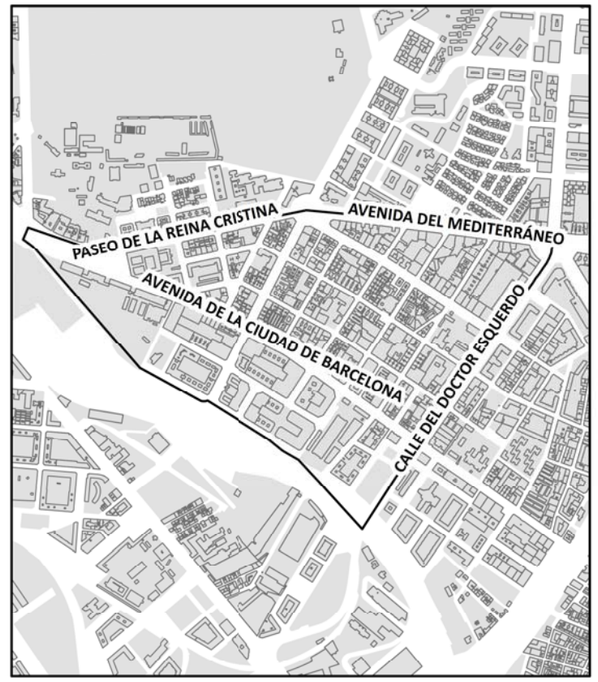

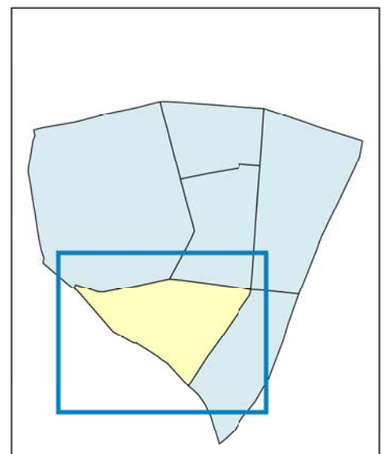

L_d
- < 50 dB(A)
- 50 - 55 dB(A)
- 55 - 60 dB(A)
- 60 - 65 dB(A)
- 65 - 70 dB(A)
- 70 - 75 dB(A)
- > 75 dB(A)

Límite Administrativo
Edificaciones
Parcelas

Ag_MAD_Madrid_C_Ld_3_1

8_1R_3_1

Nivel Continuo Equivalente Diurno. Barrio Pacífico

N

1:6.000

0 75 150 300 Metros

¡MADRID! ÁREA DE GOBIERNO DE MEDIO AMBIENTE Y MOVILIDAD

MAPA ESTRATÉGICO DE RUIDO DE MADRID 2011

RETIRO

POBLACIÓN EXPUESTA A RANGOS DE L_e		
Barrio	**Rango de Exposición dBA**	**Nº Personas (centenas)**
3.1 Pacífico	< 55	229
	55 - 60	33
	60 - 65	69
	65 - 70	16
	70 - 75	4
	> 75	0

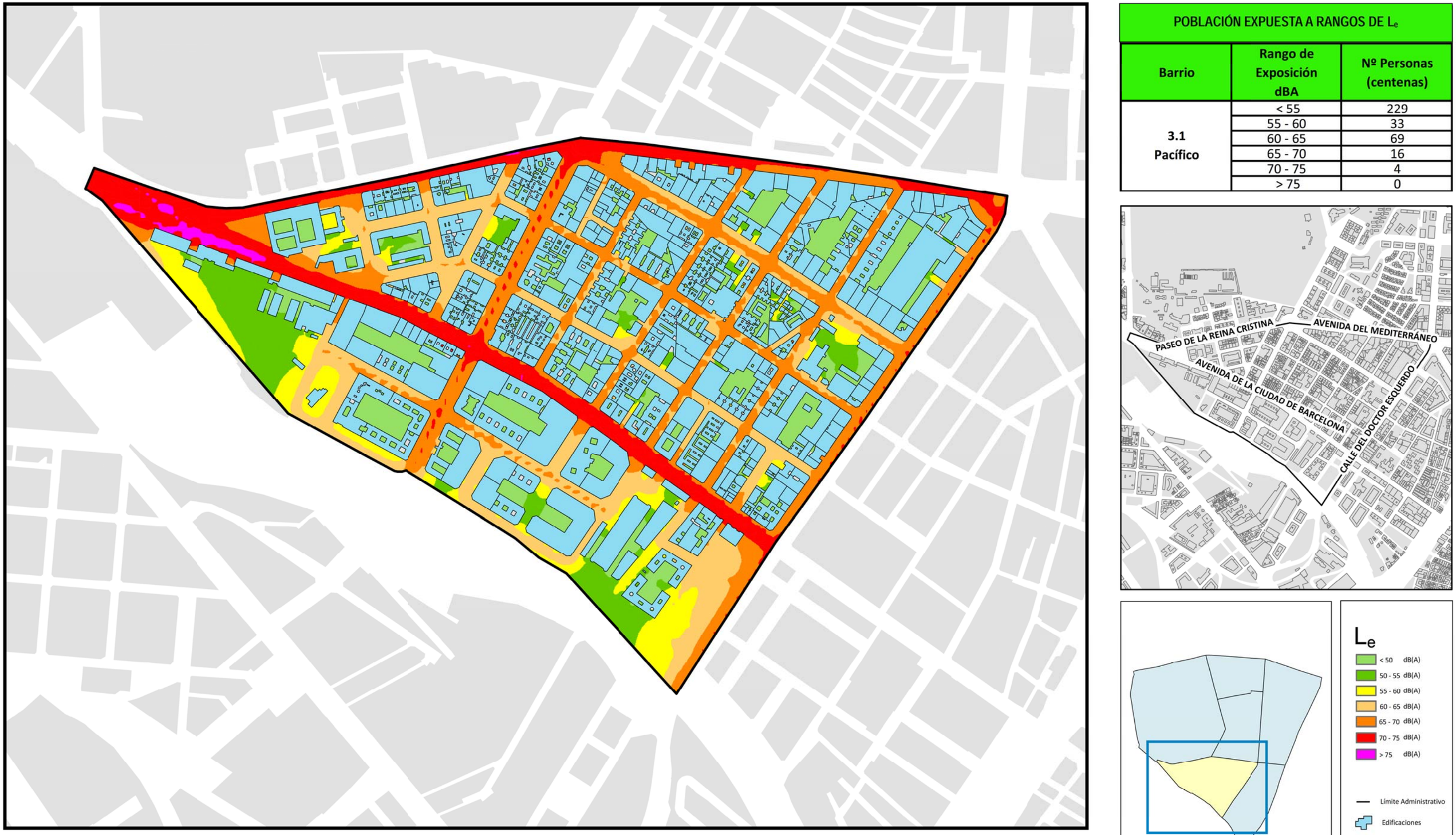

L_e
- < 50 dB(A)
- 50 - 55 dB(A)
- 55 - 60 dB(A)
- 60 - 65 dB(A)
- 65 - 70 dB(A)
- 70 - 75 dB(A)
- > 75 dB(A)

Límite Administrativo
Edificaciones
Parcelas

Ag_MAD_Madrid_C_Le_3_1

8_2R_3_1

Nivel Continuo Equivalente Vespertino. Barrio Pacífico

N

1:6.000

0 75 150 300 Metros

¡MADRID! ÁREA DE GOBIERNO DE MEDIO AMBIENTE Y MOVILIDAD

MAPA ESTRATÉGICO DE RUIDO DE MADRID 2011

RETIRO

POBLACIÓN EXPUESTA A RANGOS DE L_n		
Barrio	**Rango de Exposición dBA**	**Nº Personas (centenas)**
3.1 Pacífico	< 50	228
	50 - 55	32
	55 - 60	65
	60 - 65	18
	65 - 70	6
	> 70	0

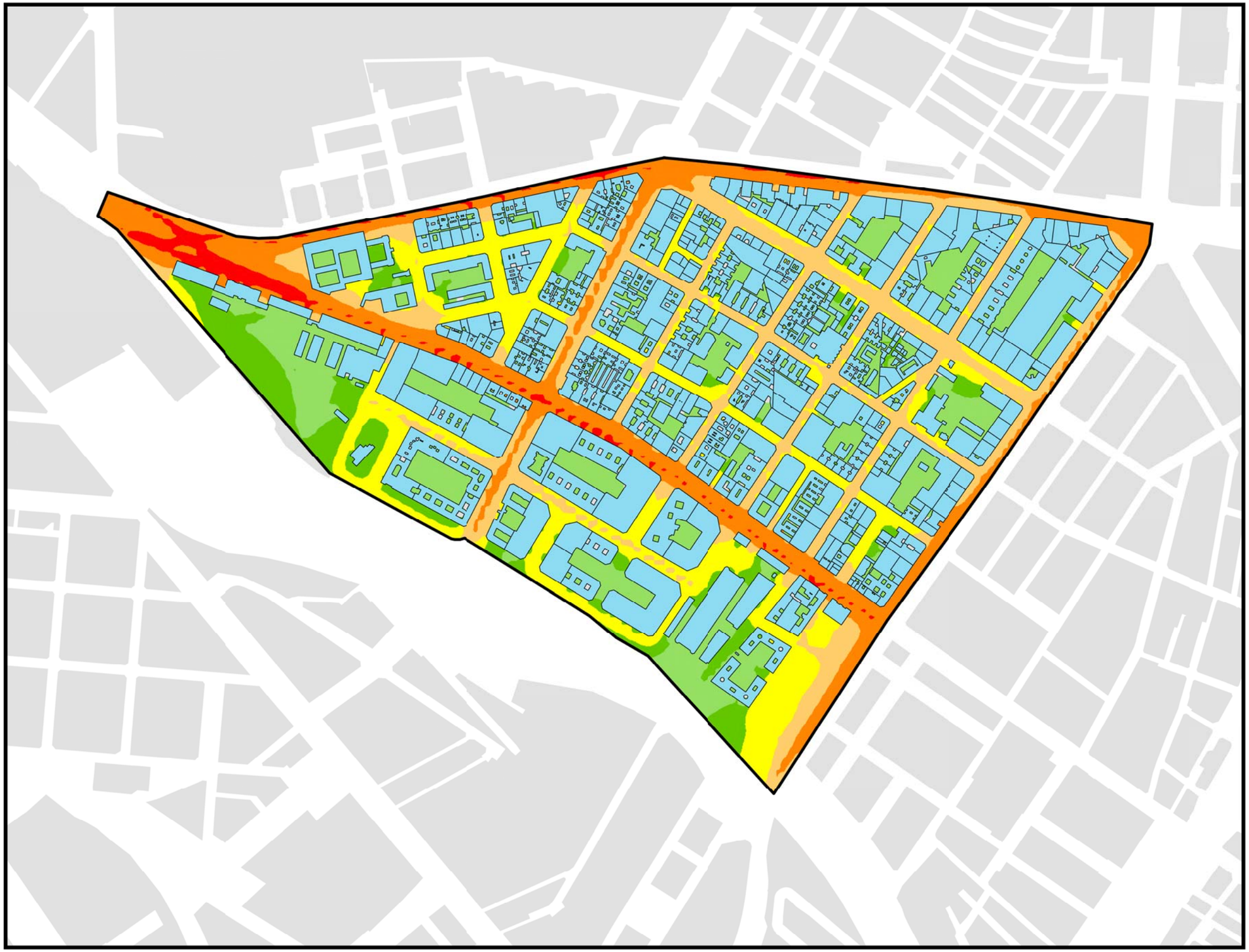

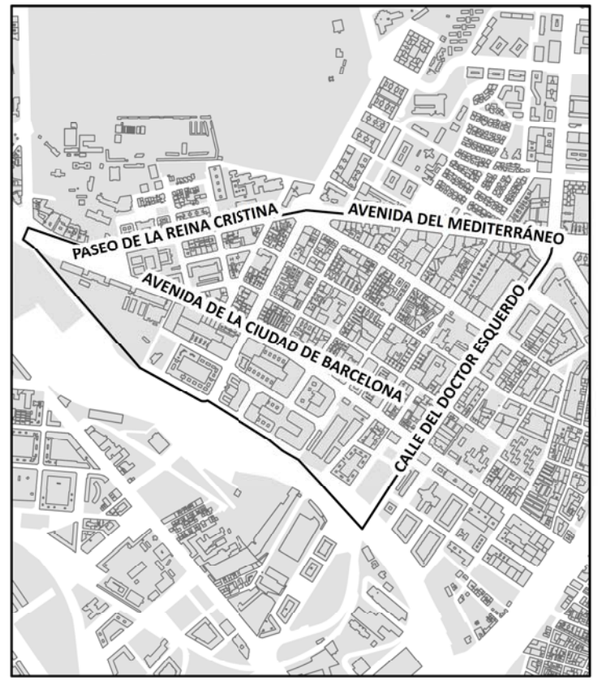

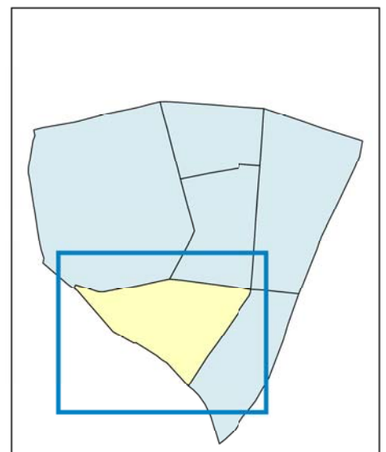

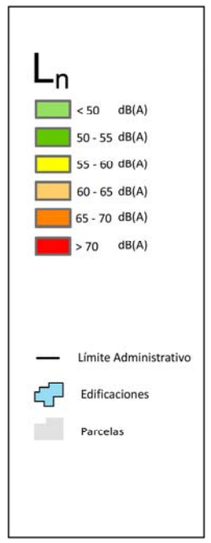

Ag_MAD_Madrid_C_Ln_3_1

8_3R_3_1

Nivel Continuo Equivalente Nocturno. Barrio Pacífico

N

1:6.000

0 75 150 300 Metros

¡MADRID! ÁREA DE GOBIERNO DE MEDIO AMBIENTE Y MOVILIDAD

MAPA ESTRATÉGICO DE RUIDO DE MADRID 2011

RETIRO

POBLACIÓN EXPUESTA A RANGOS DE L_{den}		
Barrio	**Rango de Exposición dBA**	**Nº Personas (centenas)**
3.1 Pacífico	< 55	224
	55 - 60	9
	60 - 65	55
	65 - 70	47
	70 - 75	15
	> 75	1

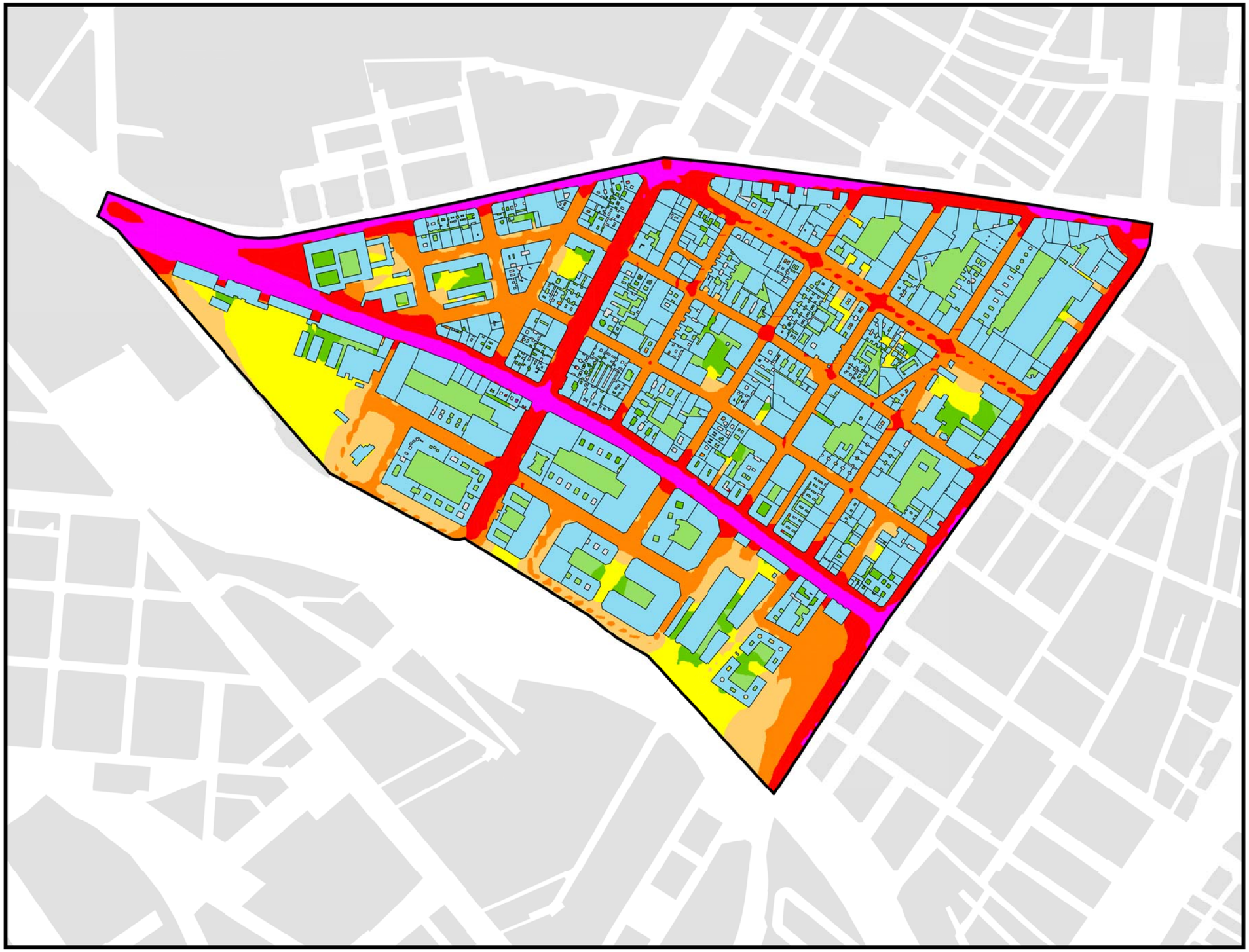

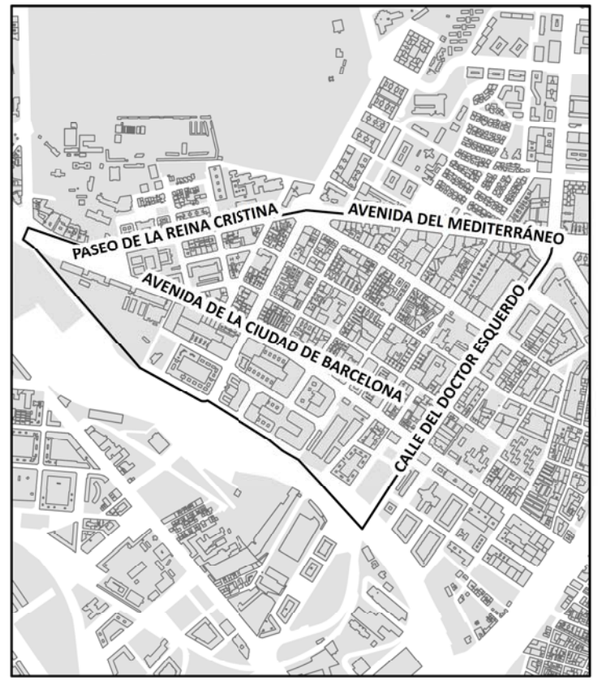

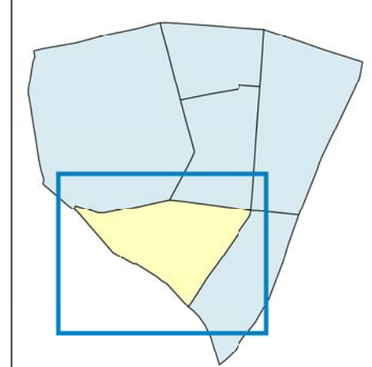

L_{den}
- < 50 dB(A)
- 50 - 55 dB(A)
- 55 - 60 dB(A)
- 60 - 65 dB(A)
- 65 - 70 dB(A)
- 70 - 75 dB(A)
- > 75 dB(A)

Límite Administrativo
Edificaciones
Parcelas

Ag_MAD_Madrid_C_Lden_3_1

8_4R_3_1

Nivel Día - Tarde - Noche. Barrio Pacífico

N

1:6.000

0 75 150 300 Metros

¡MADRID! ÁREA DE GOBIERNO DE MEDIO AMBIENTE Y MOVILIDAD

MAPA ESTRATÉGICO DE RUIDO DE MADRID 2011

RETIRO

POBLACIÓN EXPUESTA A RANGOS DE L_d		
Barrio	**Rango de Exposición dBA**	**Nº Personas (centenas)**
3.1 Pacífico	< 55	0
	55 - 60	0
	60 - 65	0
	65 - 70	0
	70 - 75	0
	> 75	0

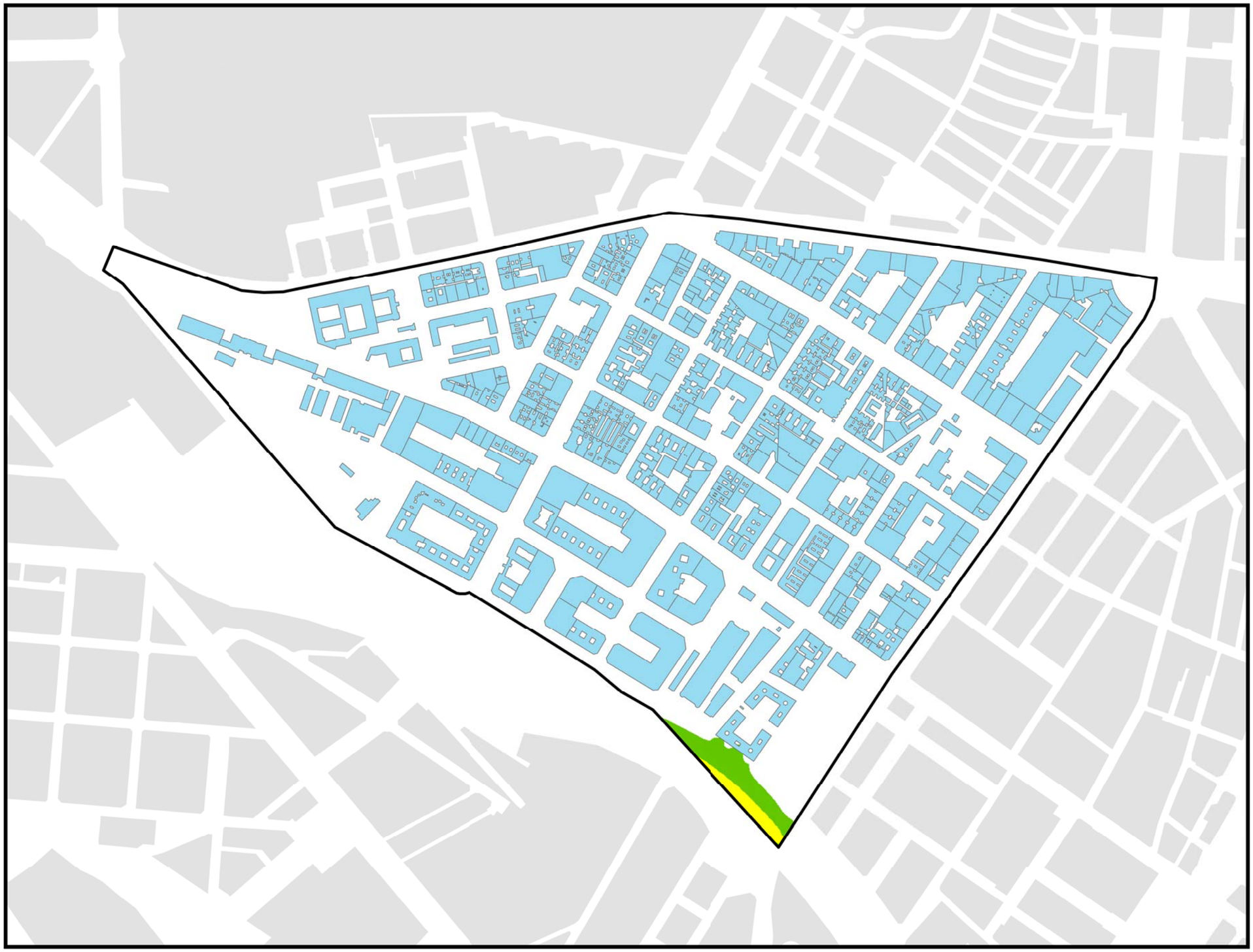

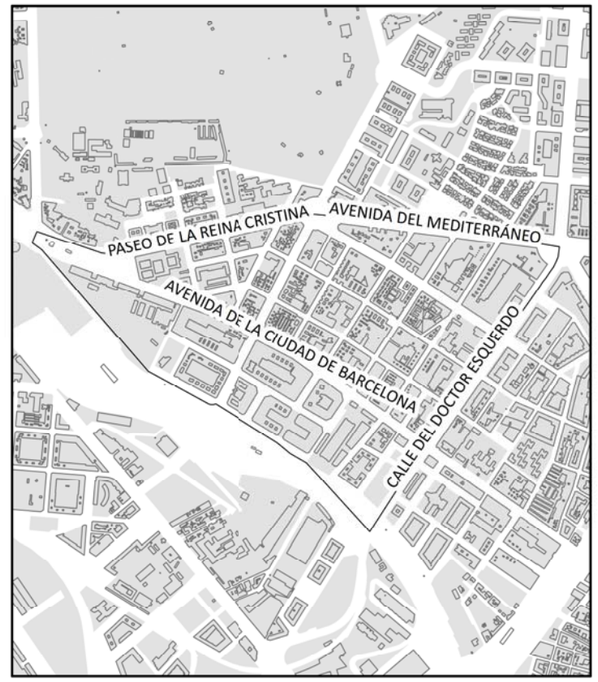

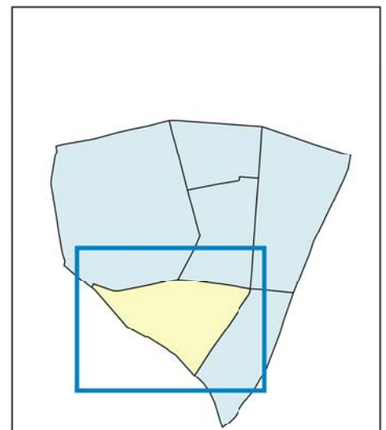

L_d

- < 50 dB(A)
- 50 - 55 dB(A)
- 55 - 60 dB(A)
- 60 - 65 dB(A)
- 65 - 70 dB(A)
- 70 - 75 dB(A)
- > 75 dB(A)

- Límite Administrativo
- Edificaciones
- Estaciones FFCC
- Parcelas

Ag_MAD_Madrid_F_Ld_3_1

8_1F_3_1

Nivel Continuo Equivalente Diurno. Barrio Pacífico

N

1:6.000

0 75 150 300 Metros

¡MADRID! ÁREA DE GOBIERNO DE MEDIO AMBIENTE Y MOVILIDAD

MAPA ESTRATÉGICO DE RUIDO DE MADRID 2011

RETIRO

POBLACIÓN EXPUESTA A RANGOS DE L_e		
Barrio	**Rango de Exposición dBA**	**Nº Personas (centenas)**
3.1 Pacífico	< 55	0
	55 - 60	0
	60 - 65	0
	65 - 70	0
	70 - 75	0
	> 75	0



L_e
- < 50 dB(A)
- 50 - 55 dB(A)
- 55 - 60 dB(A)
- 60 - 65 dB(A)
- 65 - 70 dB(A)
- 70 - 75 dB(A)
- > 75 dB(A)

- Límite Administrativo
- Edificaciones
- Estaciones FFCC
- Parcelas

Ag_MAD_Madrid_F_Le_3_1

8_1F_3_1

Nivel Continuo Equivalente Vespertino. Barrio Pacífico

N

1:6.000

0 75 150 300 Metros

¡MADRID! ÁREA DE GOBIERNO DE MEDIO AMBIENTE Y MOVILIDAD

MAPA ESTRATÉGICO DE RUIDO DE MADRID 2011

RETIRO

POBLACIÓN EXPUESTA A RANGOS DE L_n		
Barrio	**Rango de Exposición dBA**	**Nº Personas (centenas)**
3.1 Pacífico	< 50	0
	50 - 55	0
	55 - 60	0
	60 - 65	0
	65 - 70	0
	> 70	0

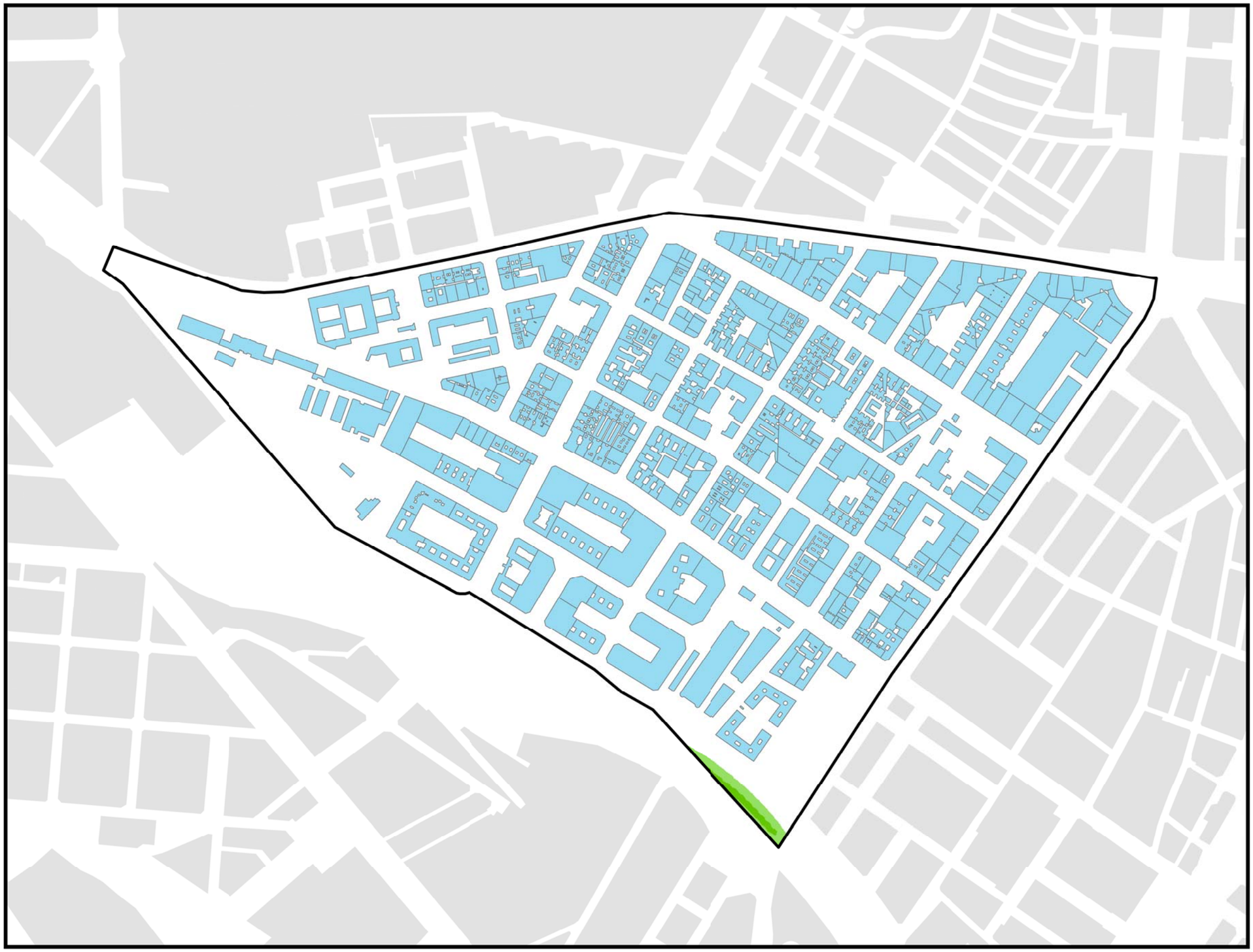

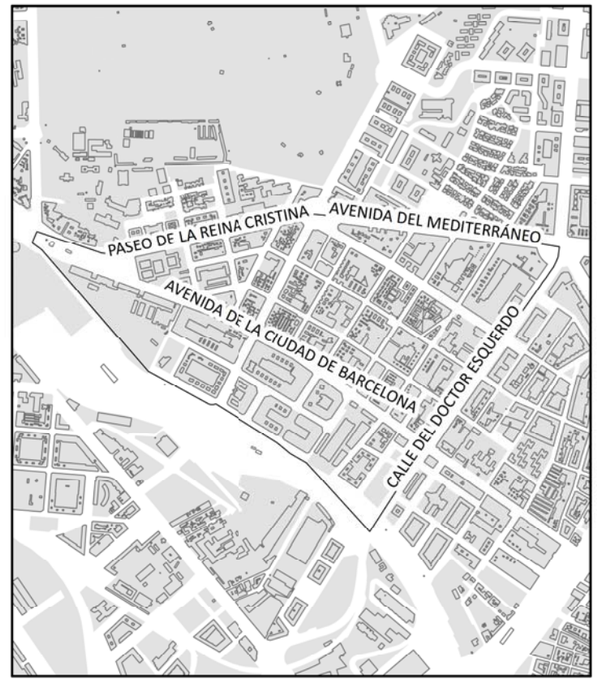

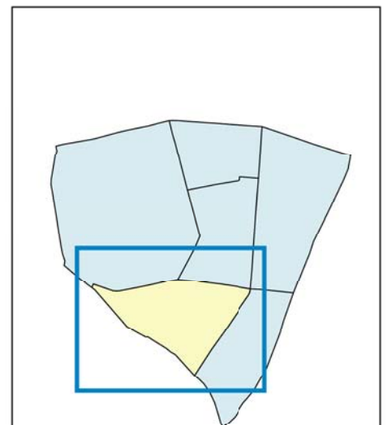

L_n

- < 50 dB(A)
- 50 - 55 dB(A)
- 55 - 60 dB(A)
- 60 - 65 dB(A)
- 65 - 70 dB(A)
- >70 dB(A)

- Límite Administrativo
- Edificaciones
- Estaciones FFCC
- Parcelas

Ag_MAD_Madrid_F_Ln_3_1

8_3F_3_1

Nivel Continuo Equivalente Nocturno. Barrio Pacífico

N

1:6.000

0 75 150 300 Metros

¡MADRID! ÁREA DE GOBIERNO DE MEDIO AMBIENTE Y MOVILIDAD

MAPA ESTRATÉGICO DE RUIDO DE MADRID 2011

RETIRO

POBLACIÓN EXPUESTA A RANGOS DE L_{den}		
Barrio	**Rango de Exposición dBA**	**Nº Personas (centenas)**
3.1 Pacífico	< 55	13
	55 - 60	0
	60 - 65	0
	65 - 70	0
	70 - 75	0
	> 75	0

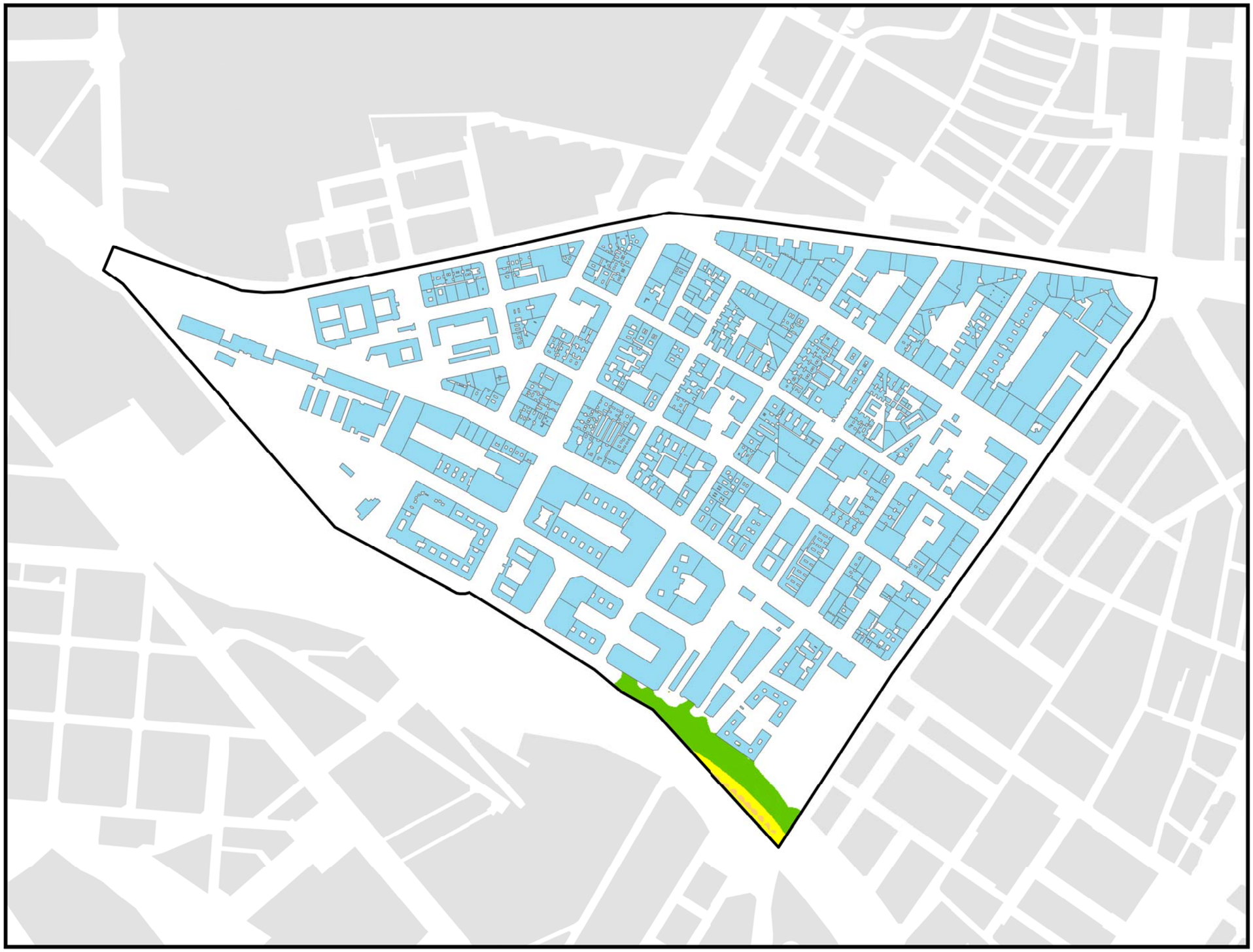

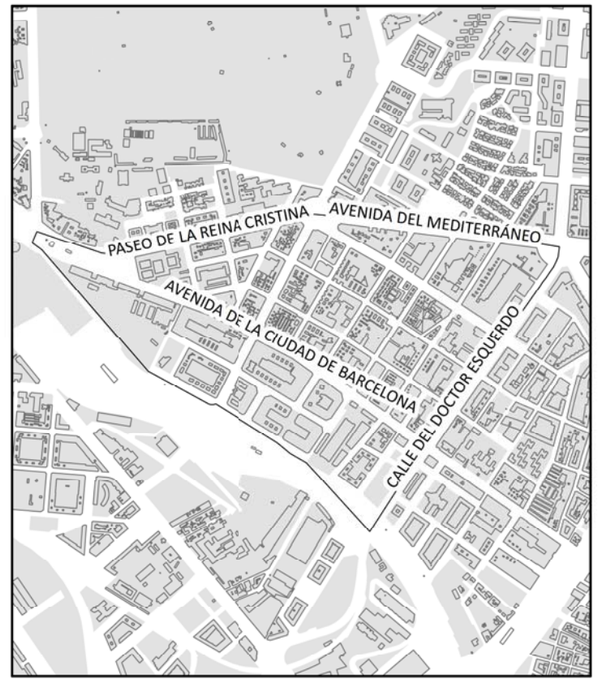

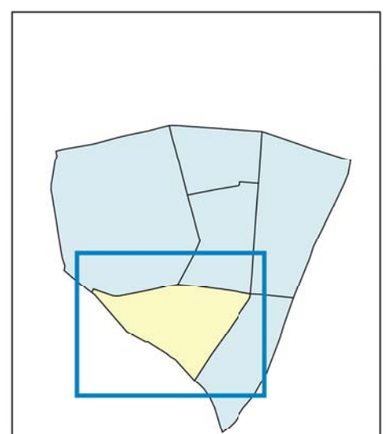

Lden
- < 50 dB(A)
- 50 - 55 dB(A)
- 55 - 60 dB(A)
- 60 - 65 dB(A)
- 65 - 70 dB(A)
- 70 - 75 dB(A)
- > 75 dB(A)

- Límite Administrativo
- Edificaciones
- Estaciones FFCC
- Parcelas

Ag_MAD_Madrid_F_Lden_3_1

8_4F_3_1

Nivel Día - Tarde - Noche. Barrio Pacífico

N

1:6.000

0 75 150 300 Metros

¡MADRID! ÁREA DE GOBIERNO DE MEDIO AMBIENTE Y MOVILIDAD

MAPA ESTRATÉGICO DE RUIDO DE MADRID 2011

RETIRO

POBLACIÓN EXPUESTA A RANGOS DE L_d		
Barrio	**Rango de Exposición dBA**	**Nº Personas (centenas)**
3.2 Adelfas	< 55	87
	55 - 60	42
	60 - 65	25
	65 - 70	15
	70 - 75	6
	> 75	0

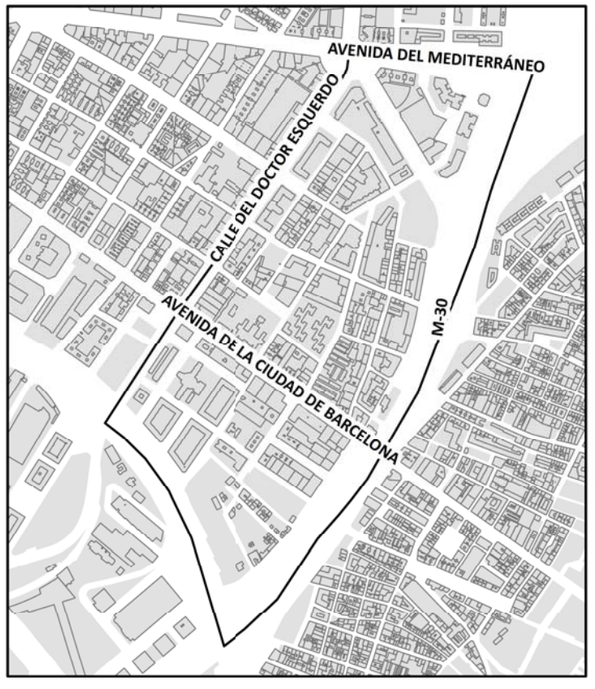

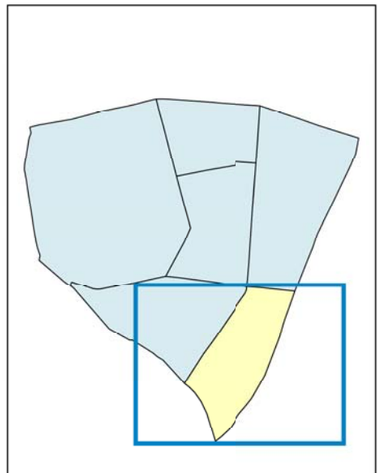

L_d

- < 50 dB(A)
- 50 - 55 dB(A)
- 55 - 60 dB(A)
- 60 - 65 dB(A)
- 65 - 70 dB(A)
- 70 - 75 dB(A)
- > 75 dB(A)

- Límite Administrativo
- Edificaciones
- Parcelas
- Pantalla Acústica

Ag_MAD_Madrid_C_Ld_3_2

8_1R_3_2

Nivel Continuo Equivalente Diurno. Barrio Adelfas

N

1:6.000

0 75 150 300 Metros

¡MADRID! ÁREA DE GOBIERNO DE MEDIO AMBIENTE Y MOVILIDAD

MAPA ESTRATÉGICO DE RUIDO DE MADRID 2011

RETIRO

POBLACIÓN EXPUESTA A RANGOS DE L_e		
Barrio	**Rango de Exposición dBA**	**Nº Personas (centenas)**
3.2 Adelfas	< 55	91
	55 - 60	43
	60 - 65	23
	65 - 70	14
	70 - 75	4
	> 75	0

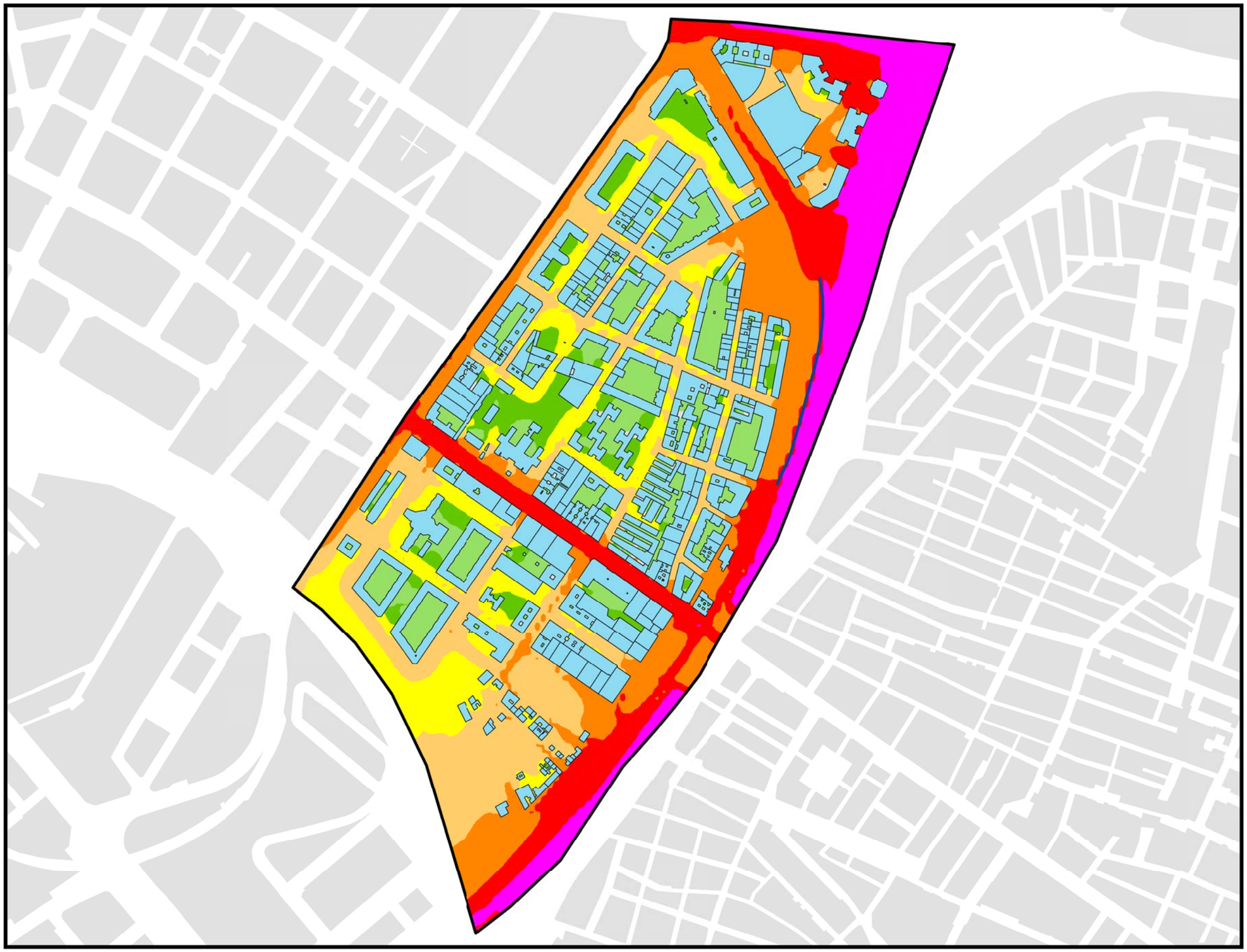

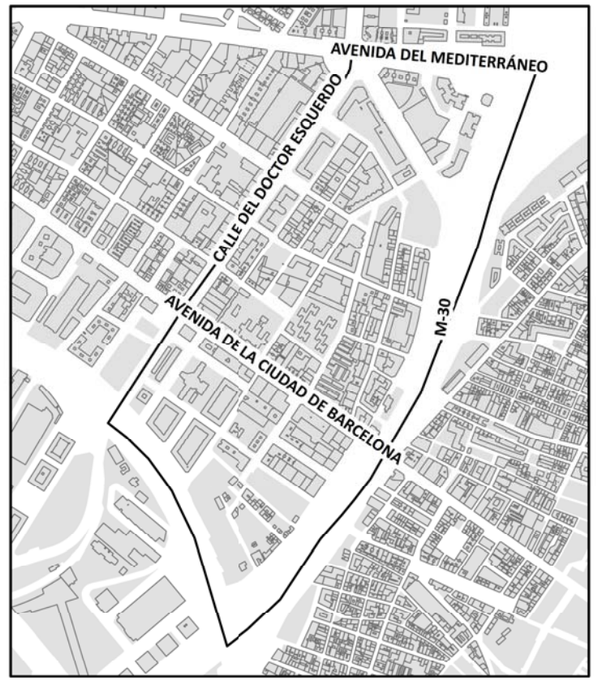

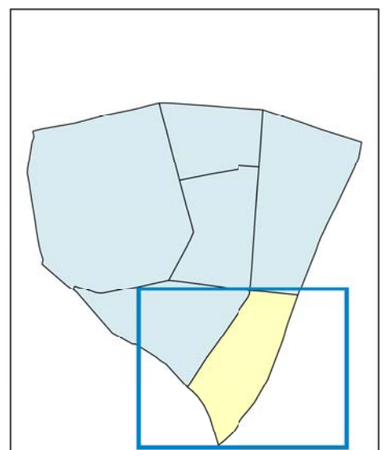

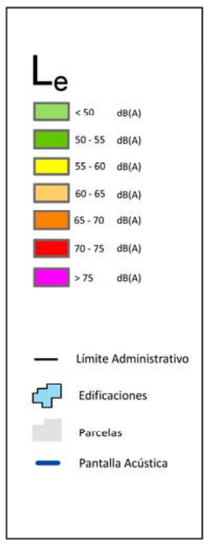

Ag_MAD_Madrid_C_Le_3_2

8_2R_3_2

Nivel Continuo Equivalente Vespertino. Barrio Adelfas

N

1:6.000

0 75 150 300 Metros

¡MADRID! ÁREA DE GOBIERNO DE MEDIO AMBIENTE Y MOVILIDAD

MAPA ESTRATÉGICO DE RUIDO DE MADRID 2011

RETIRO

POBLACIÓN EXPUESTA A RANGOS DE L_n		
Barrio	**Rango de Exposición dBA**	**Nº Personas (centenas)**
3.2 Adelfas	< 50	92
	50 - 55	43
	55 - 60	21
	60 - 65	16
	65 - 70	3
	> 70	0

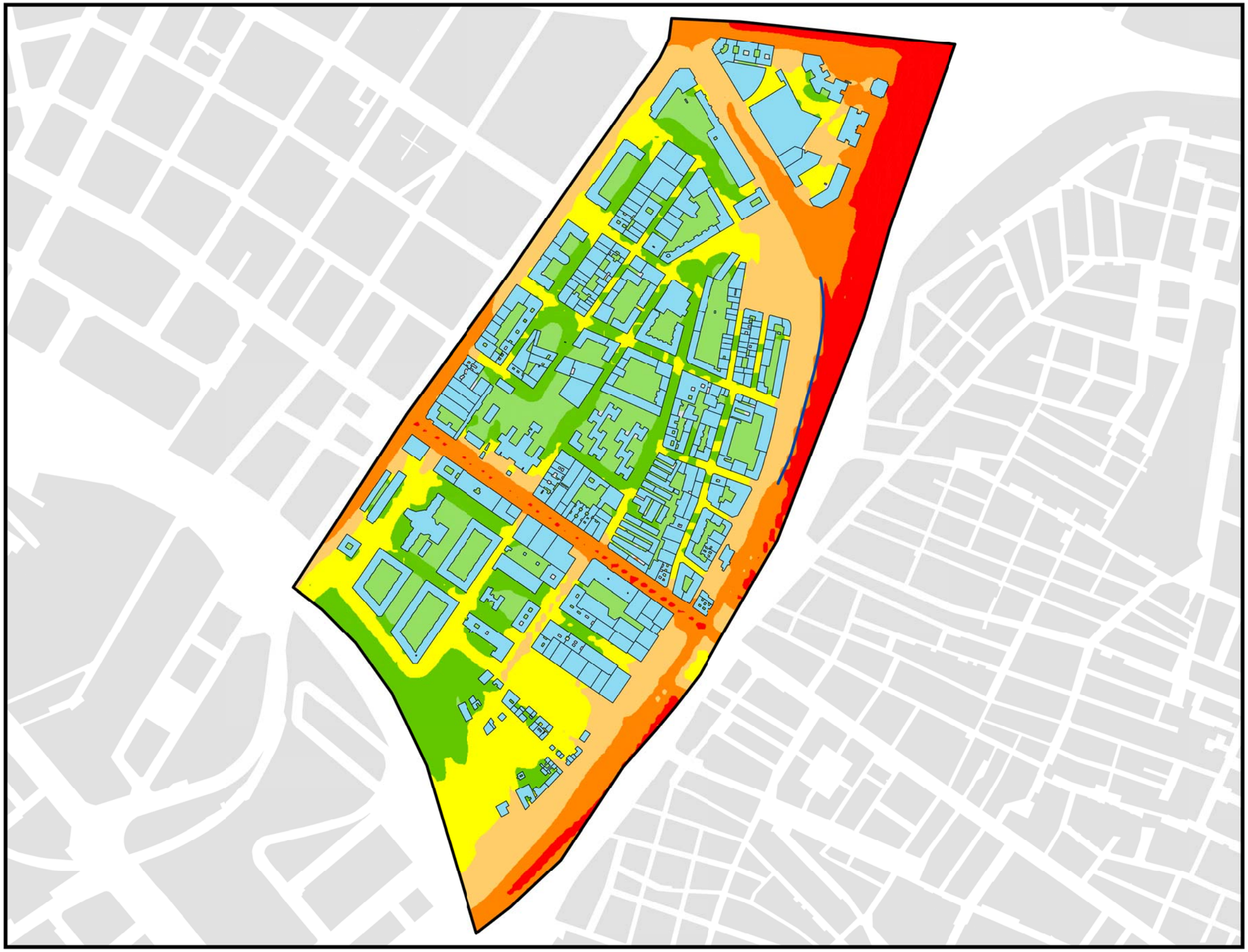

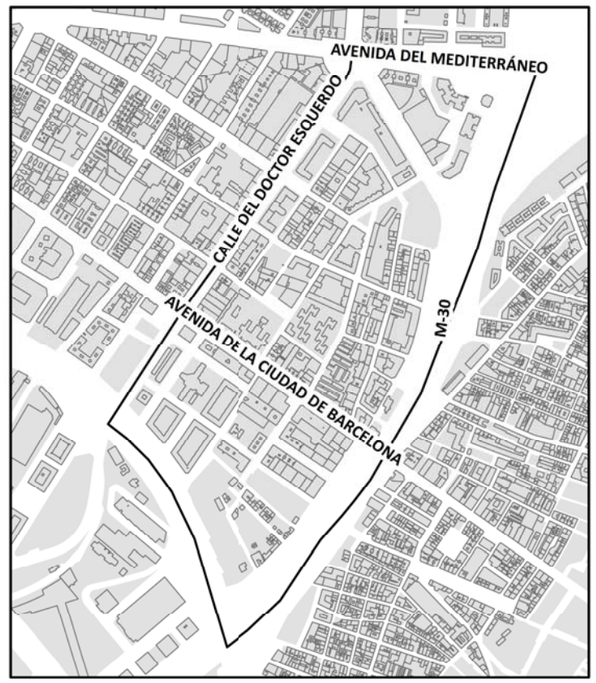

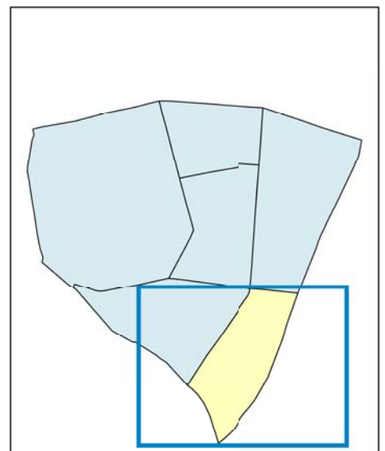

L_n
- < 50 dB(A)
- 50 - 55 dB(A)
- 55 - 60 dB(A)
- 60 - 65 dB(A)
- 65 - 70 dB(A)
- > 70 dB(A)

- Límite Administrativo
- Edificaciones
- Parcelas
- Pantalla Acústica

Ag_MAD_Madrid_C_Ln_3_2

8_3R_3_2

Nivel Continuo Equivalente Nocturno. Barrio Adelfas

N

1:6.000

0 75 150 300 Metros

¡MADRID! ÁREA DE GOBIERNO DE MEDIO AMBIENTE Y MOVILIDAD

MAPA ESTRATÉGICO DE RUIDO DE MADRID 2011

RETIRO

POBLACIÓN EXPUESTA A RANGOS DE L_{den}		
Barrio	**Rango de Exposición dBA**	**Nº Personas (centenas)**
3.2 Adelfas	< 55	79
	55 - 60	23
	60 - 65	41
	65 - 70	15
	70 - 75	15
	> 75	1

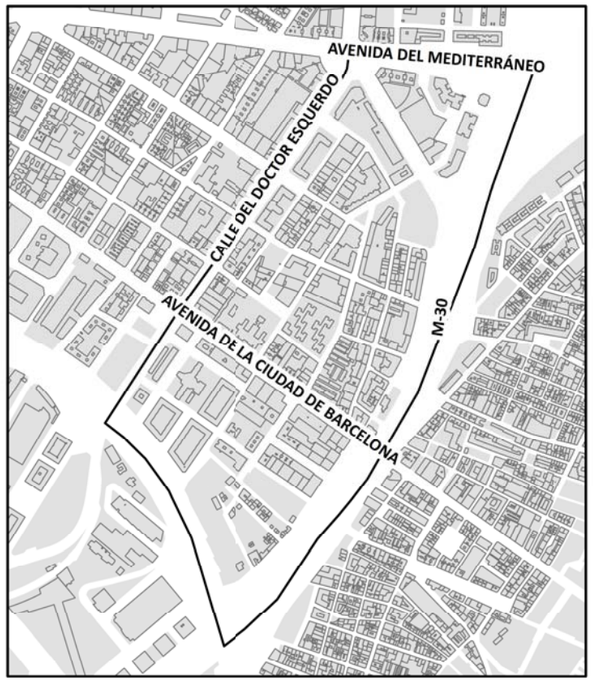

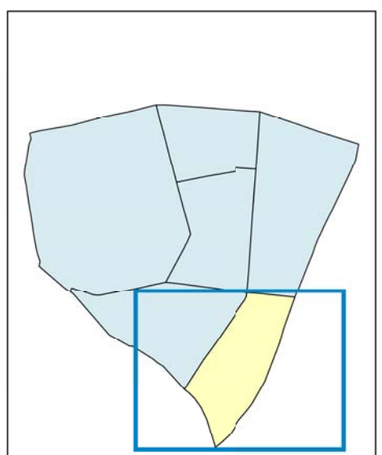

L_{den}
- < 50 dB(A)
- 50 - 55 dB(A)
- 55 - 60 dB(A)
- 60 - 65 dB(A)
- 65 - 70 dB(A)
- 70 - 75 dB(A)
- > 75 dB(A)

- Límite Administrativo
- Edificaciones
- Parcelas
- Pantalla Acústica

Ag_MAD_Madrid_C_Lden_3_2

8_4R_3_2

Nivel Día - Tarde - Noche. Barrio Adelfas

N

1:6.000

0 75 150 300 Metros

¡MADRID! ÁREA DE GOBIERNO DE MEDIO AMBIENTE Y MOVILIDAD

MAPA ESTRATÉGICO DE RUIDO DE MADRID 2011

RETIRO

POBLACIÓN EXPUESTA A RANGOS DE L_d		
Barrio	**Rango de Exposición dBA**	**Nº Personas (centenas)**
3.2 Adelfas	< 55	17
	55 - 60	0
	60 - 65	0
	65 - 70	0
	70 - 75	0
	> 75	0



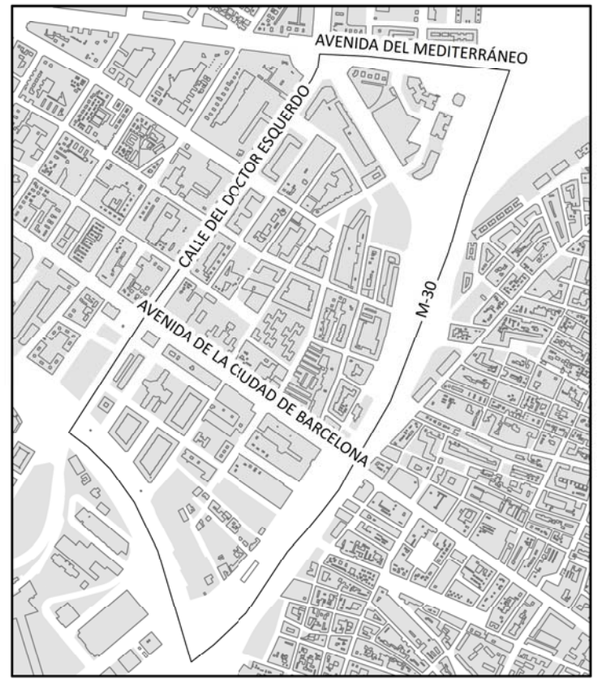

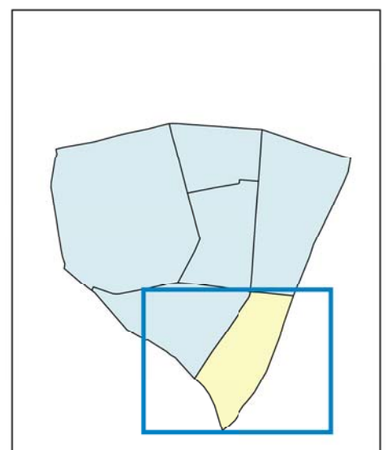

L_d
- < 50 dB(A)
- 50 - 55 dB(A)
- 55 - 60 dB(A)
- 60 - 65 dB(A)
- 65 - 70 dB(A)
- 70 - 75 dB(A)
- > 75 dB(A)

- Límite Administrativo
- Edificaciones
- Estaciones FFCC
- Parcelas

Ag_MAD_Madrid_F_Ld_3_2

8_1F_3_2

Nivel Continuo Equivalente Diurno. Barrio Adelfas

N

1:6.000

0 75 150 300 Metros

¡MADRID! ÁREA DE GOBIERNO DE MEDIO AMBIENTE Y MOVILIDAD

MAPA ESTRATÉGICO DE RUIDO DE MADRID 2011

RETIRO

POBLACIÓN EXPUESTA A RANGOS DE L_e		
Barrio	**Rango de Exposición dBA**	**Nº Personas (centenas)**
3.2 Adelfas	< 55	17
	55 - 60	0
	60 - 65	0
	65 - 70	0
	70 - 75	0
	> 75	0



L_e
- < 50 dB(A)
- 50 - 55 dB(A)
- 55 - 60 dB(A)
- 60 - 65 dB(A)
- 65 - 70 dB(A)
- 70 - 75 dB(A)
- > 75 dB(A)

- Límite Administrativo
- Edificaciones
- Estaciones FFCC
- Parcelas

Ag_MAD_Madrid_F_Le_3_2

8_2F_3_2

Nivel Continuo Equivalente Vespertino. Barrio Adelfas

N

1:6.000

0 75 150 300 Metros

¡MADRID! ÁREA DE GOBIERNO DE MEDIO AMBIENTE Y MOVILIDAD

MAPA ESTRATÉGICO DE RUIDO DE MADRID 2011

RETIRO

POBLACIÓN EXPUESTA A RANGOS DE L_n		
Barrio	**Rango de Exposición dBA**	**Nº Personas (centenas)**
3.2 Adelfas	< 50	1
	50 - 55	0
	55 - 60	0
	60 - 65	0
	65 - 70	0
	> 70	0



L_n
- < 50 dB(A)
- 50 - 55 dB(A)
- 55 - 60 dB(A)
- 60 - 65 dB(A)
- 65 - 70 dB(A)
- >70 dB(A)

- Límite Administrativo
- Edificaciones
- Estaciones FFCC
- Parcelas

Ag_MAD_Madrid_F_Ln_3_2

8_3F_3_2

Nivel Continuo Equivalente Nocturno. Barrio Adelfas

N

1:6.000

0 75 150 300 Metros

¡MADRID! ÁREA DE GOBIERNO DE MEDIO AMBIENTE Y MOVILIDAD

MAPA ESTRATÉGICO DE RUIDO DE MADRID 2011

RETIRO

POBLACIÓN EXPUESTA A RANGOS DE L_{den}		
Barrio	**Rango de Exposición dBA**	**Nº Personas (centenas)**
3.2 Adelfas	< 55	14
	55 - 60	0
	60 - 65	0
	65 - 70	0
	70 - 75	0
	> 75	0



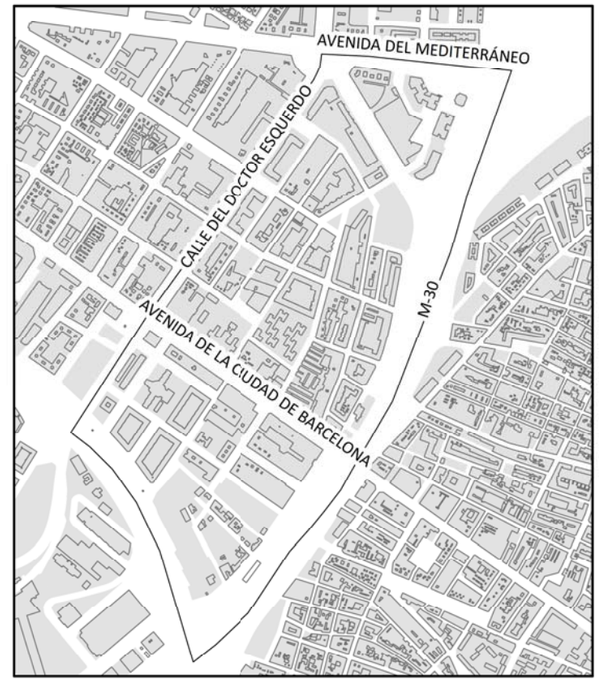

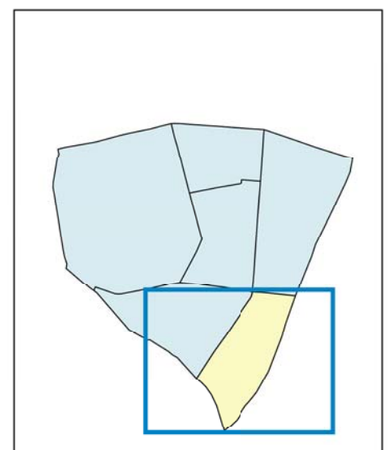

Lden
- < 50 dB(A)
- 50 - 55 dB(A)
- 55 - 60 dB(A)
- 60 - 65 dB(A)
- 65 - 70 dB(A)
- 70 - 75 dB(A)
- > 75 dB(A)

- Límite Administrativo
- Edificaciones
- Estaciones FFCC
- Parcelas

Ag_MAD_Madrid_F_Lden_3_2

8_4F_3_2

Nivel Día - Tarde - Noche. Barrio Adelfas

N

1:6.000

0 75 150 300 Metros

¡MADRID! ÁREA DE GOBIERNO DE MEDIO AMBIENTE Y MOVILIDAD

MAPA ESTRATÉGICO DE RUIDO DE MADRID 2011

RETIRO

POBLACIÓN EXPUESTA A RANGOS DE L_d		
Barrio	**Rango de Exposición dBA**	**Nº Personas (centenas)**
3.3 Estrella	< 55	105
	55 - 60	63
	60 - 65	42
	65 - 70	21
	70 - 75	9
	> 75	0

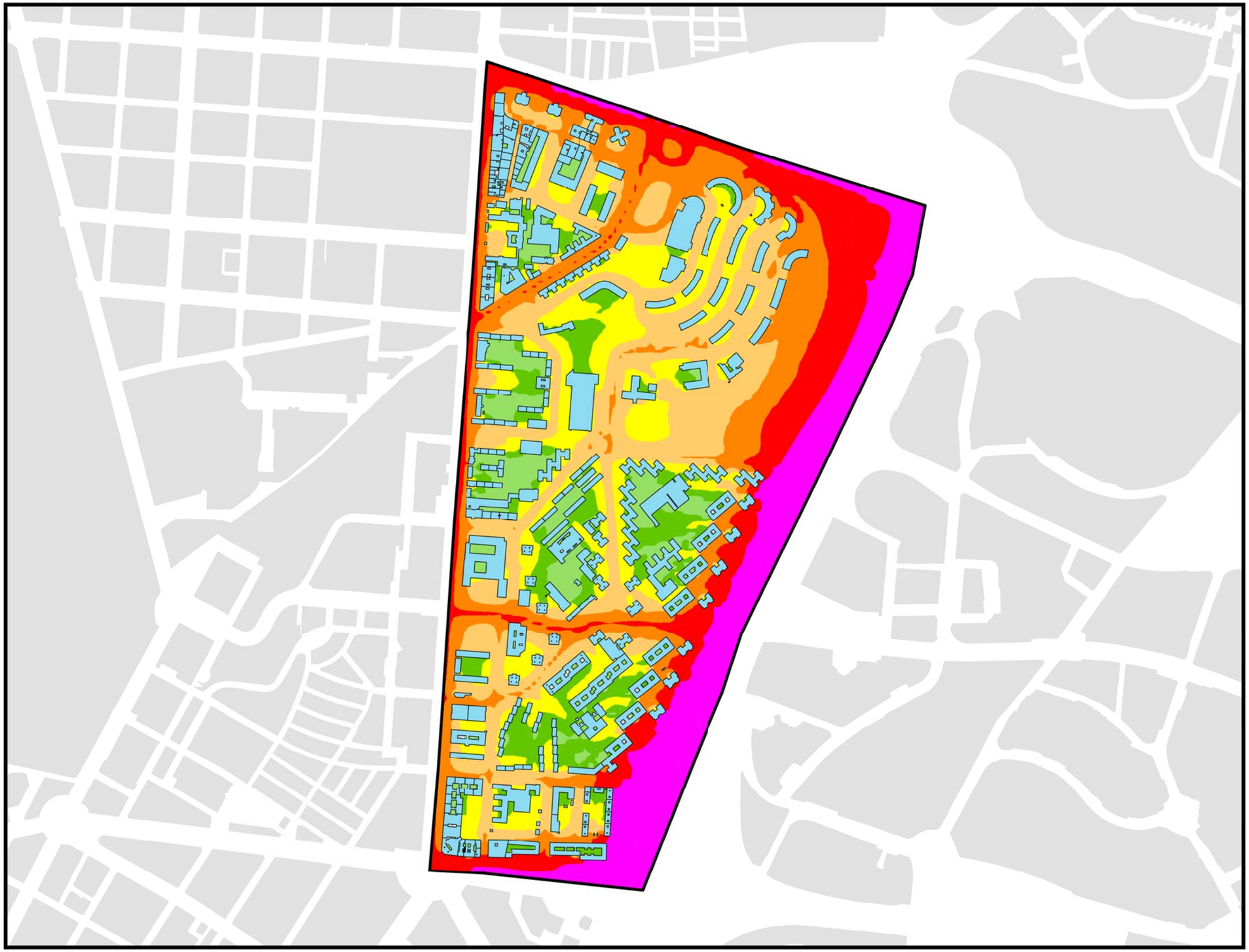

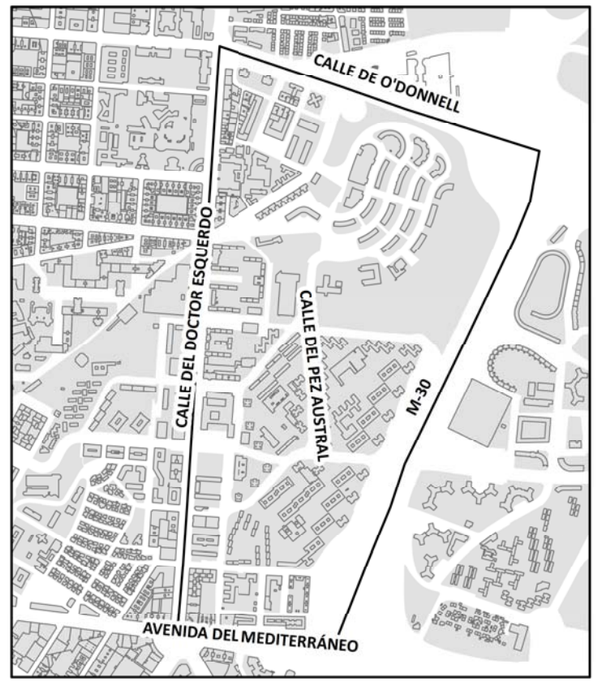

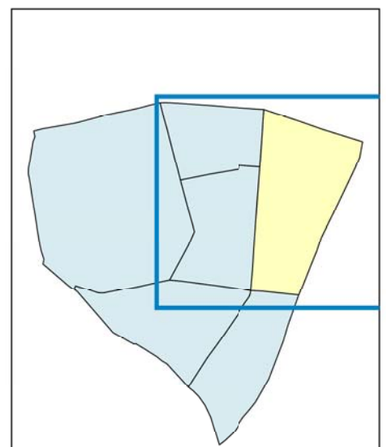

L_d

- < 50 dB(A)
- 50 - 55 dB(A)
- 55 - 60 dB(A)
- 60 - 65 dB(A)
- 65 - 70 dB(A)
- 70 - 75 dB(A)
- > 75 dB(A)

Límite Administrativo

Edificaciones

Parcelas

Ag_MAD_Madrid_C_Ld_3_3

8_1R_3_3

Nivel Continuo Equivalente Diurno. Barrio Estrella

N

1:8.000

0 100 200 400 Metros

¡MADRID! ÁREA DE GOBIERNO DE MEDIO AMBIENTE Y MOVILIDAD

MAPA ESTRATÉGICO DE RUIDO DE MADRID 2011

RETIRO

POBLACIÓN EXPUESTA A RANGOS DE L_e

Barrio	Rango de Exposición dBA	Nº Personas (centenas)
3.3 Estrella	< 55	112
	55 - 60	60
	60 - 65	42
	65 - 70	17
	70 - 75	8
	> 75	0

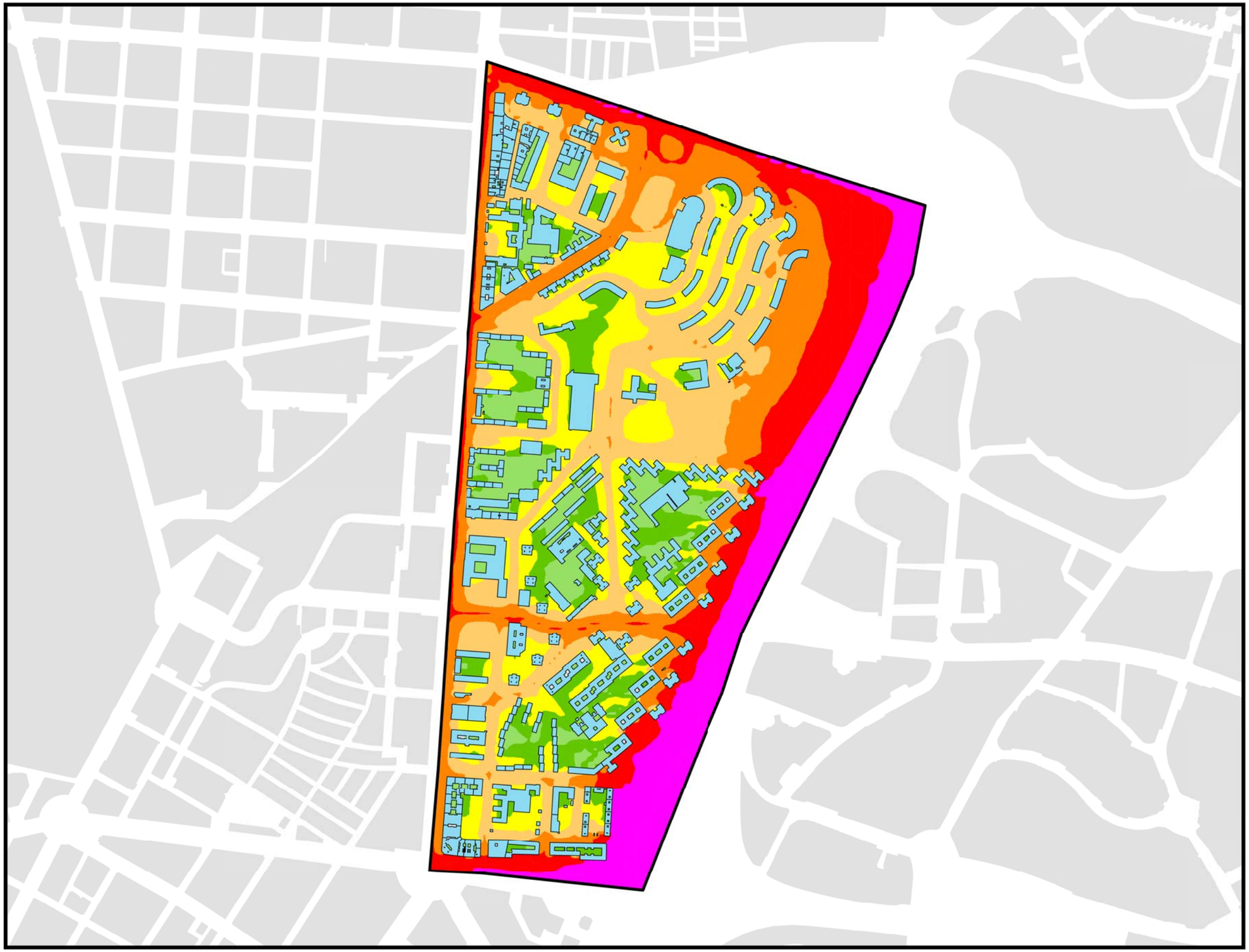

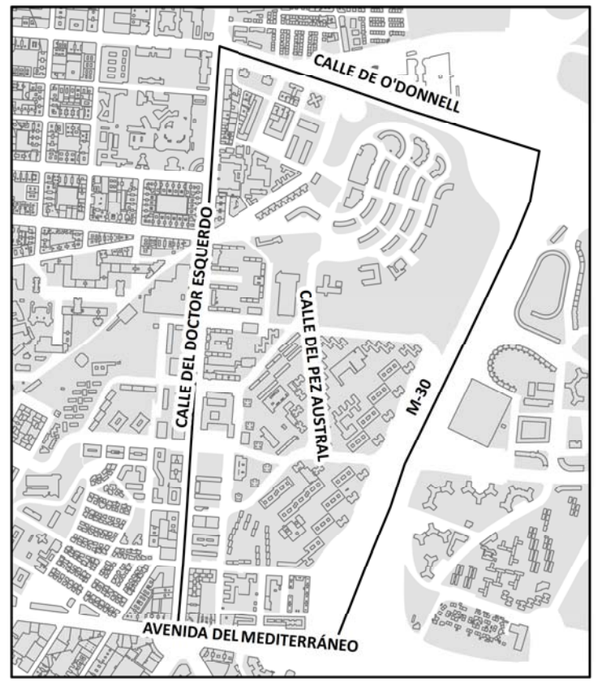

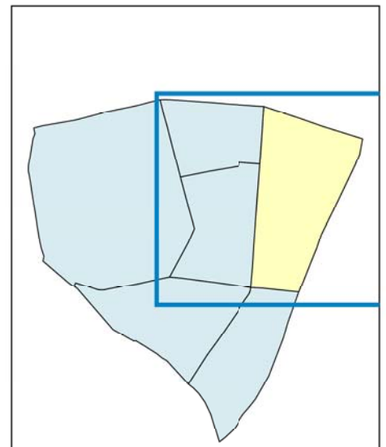

L_e
- < 50 dB(A)
- 50 - 55 dB(A)
- 55 - 60 dB(A)
- 60 - 65 dB(A)
- 65 - 70 dB(A)
- 70 - 75 dB(A)
- > 75 dB(A)

Límite Administrativo
Edificaciones
Parcelas

Ag_MAD_Madrid_C_Le_3_3

8_2R_3_3

Nivel Continuo Equivalente Vespertino. Barrio Estrella

N

1:8.000

0 100 200 400 Metros

¡MADRID! ÁREA DE GOBIERNO DE MEDIO AMBIENTE Y MOVILIDAD

MAPA ESTRATÉGICO DE RUIDO DE MADRID 2011

RETIRO

POBLACIÓN EXPUESTA A RANGOS DE L_n		
Barrio	**Rango de Exposición dBA**	**Nº Personas (centenas)**
3.3 Estrella	< 50	113
	50 - 55	61
	55 - 60	43
	60 - 65	21
	65 - 70	2
	> 70	0

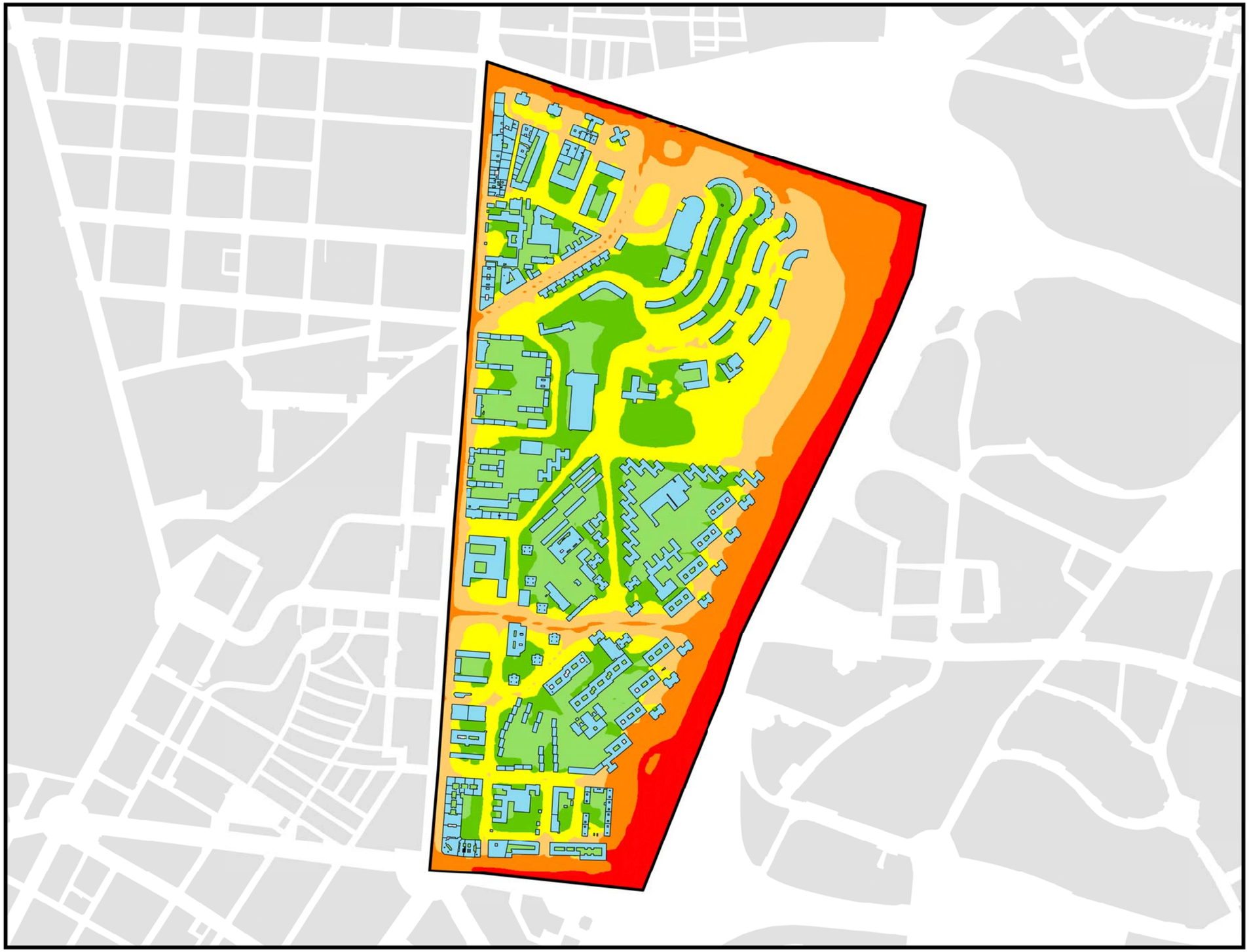

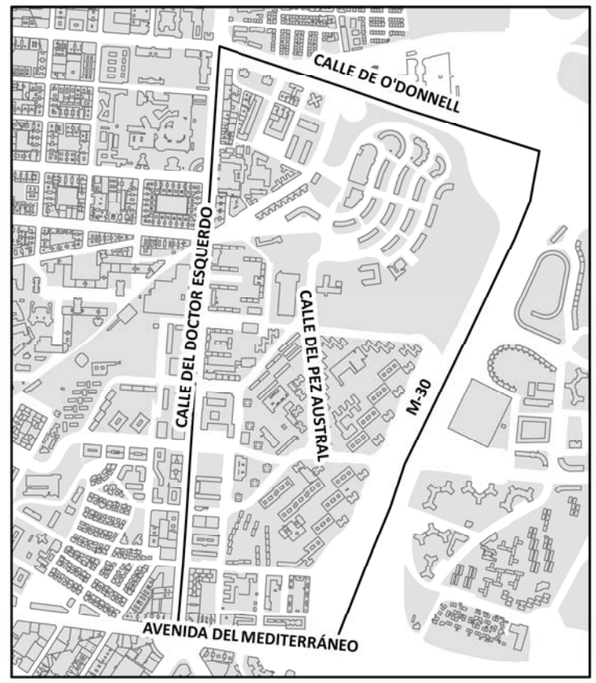

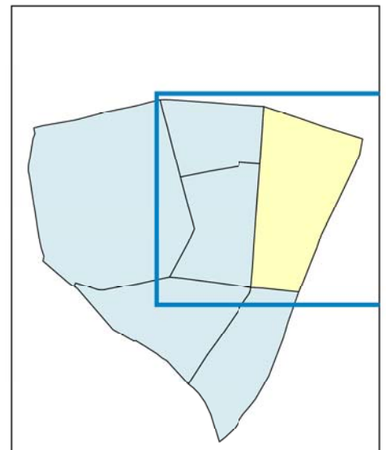

L_n

- < 50 dB(A)
- 50 - 55 dB(A)
- 55 - 60 dB(A)
- 60 - 65 dB(A)
- 65 - 70 dB(A)
- > 70 dB(A)

Límite Administrativo

Edificaciones

Parcelas

Ag_MAD_Madrid_C_Ln_3_3

8_3R_3_3

Nivel Continuo Equivalente Nocturno. Barrio Estrella

N

1:8.000

0 100 200 400 Metros

¡MADRID! ÁREA DE GOBIERNO DE MEDIO AMBIENTE Y MOVILIDAD

MAPA ESTRATÉGICO DE RUIDO DE MADRID 2011

RETIRO

POBLACIÓN EXPUESTA A RANGOS DE L_{den}		
Barrio	**Rango de Exposición dBA**	**Nº Personas (centenas)**
3.3 Estrella	< 55	78
	55 - 60	55
	60 - 65	53
	65 - 70	37
	70 - 75	14
	> 75	2

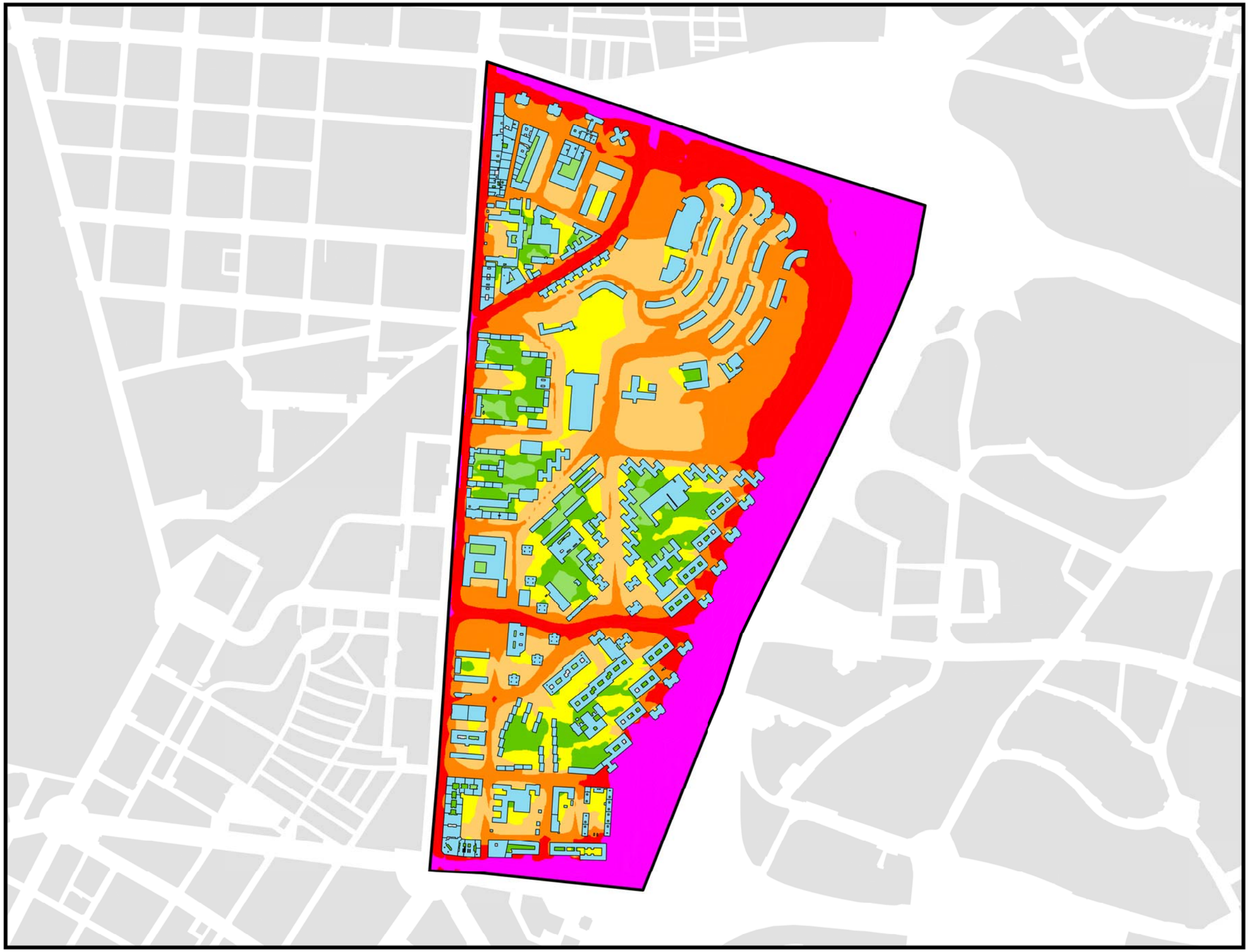

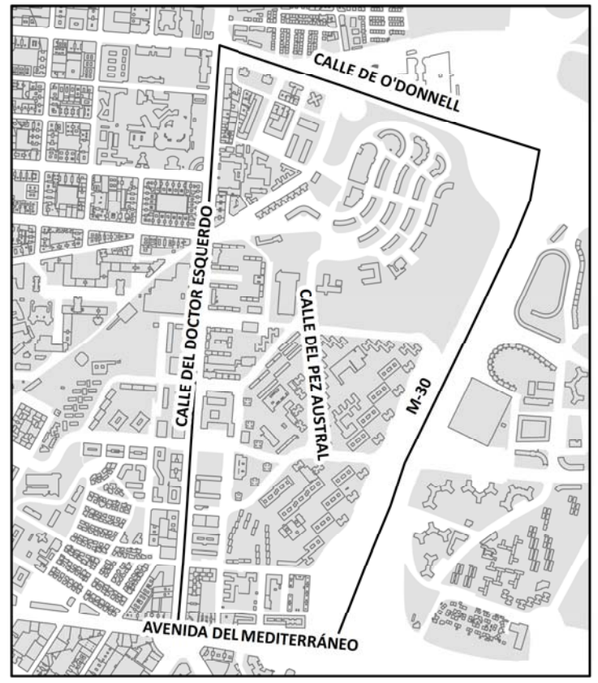

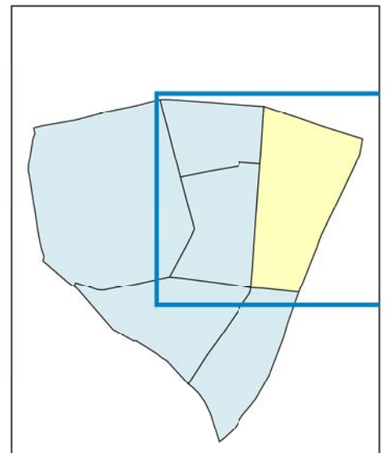

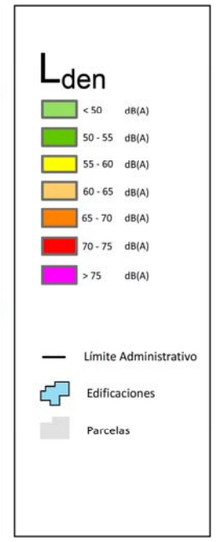

Ag_MAD_Madrid_C_Lden_3_3

8_4R_3_3

Nivel Día - Tarde - Noche. Barrio Estrella

N

1:8.000

0 100 200 400 Metros

¡MADRID! ÁREA DE GOBIERNO DE MEDIO AMBIENTE Y MOVILIDAD

MAPA ESTRATÉGICO DE RUIDO DE MADRID 2011

RETIRO

POBLACIÓN EXPUESTA A RANGOS DE L_d		
Barrio	**Rango de Exposición dBA**	**Nº Personas (centenas)**
3.4 Ibiza	< 55	166
	55 - 60	4
	60 - 65	43
	65 - 70	9
	70 - 75	0
	> 75	0

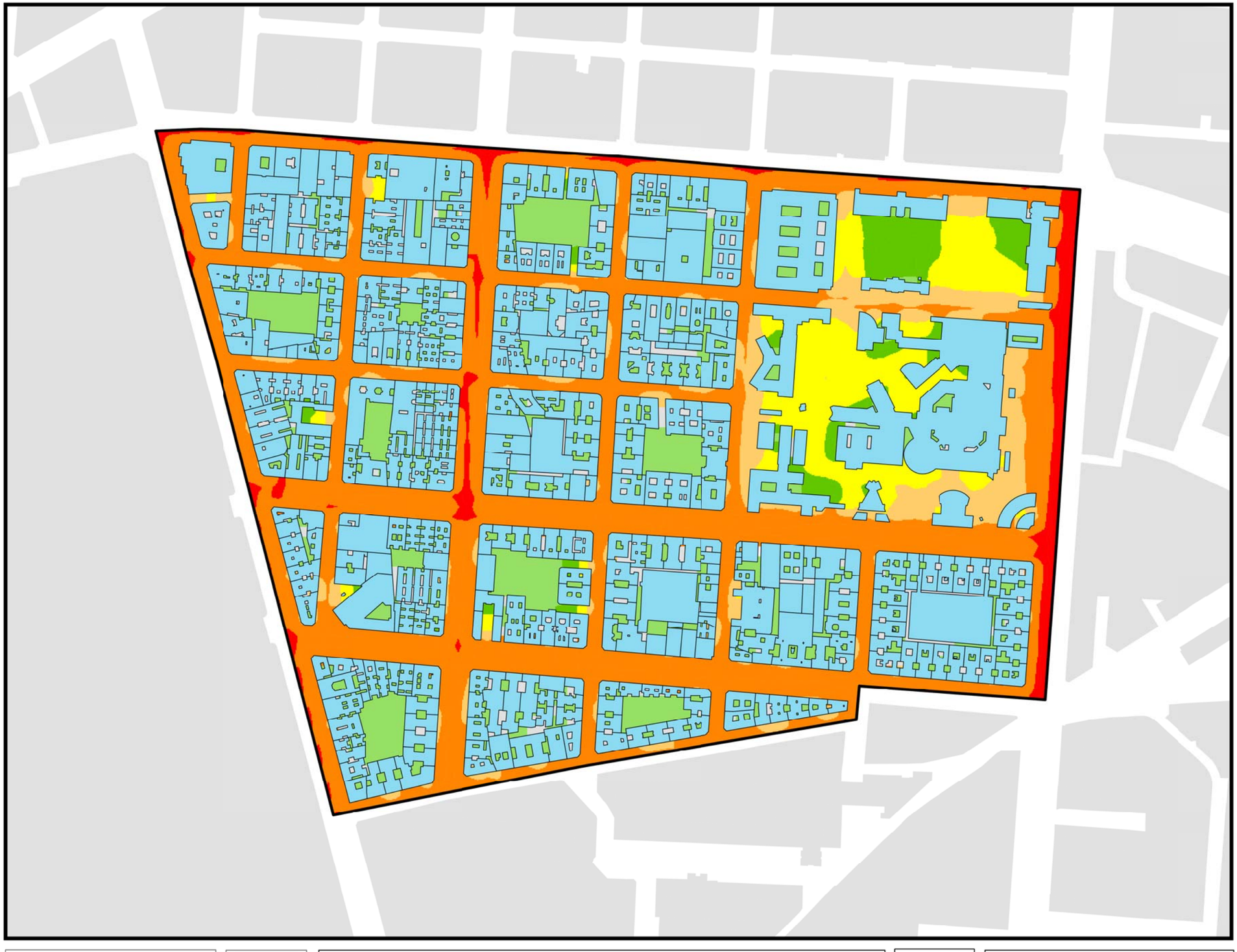

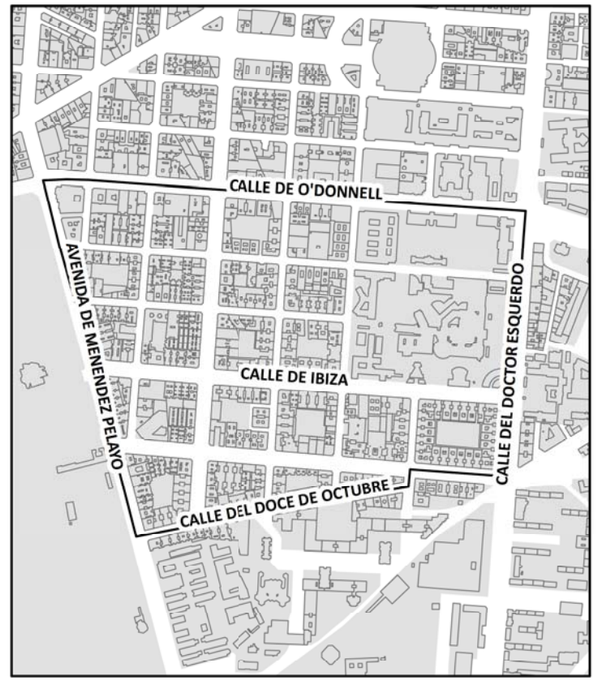

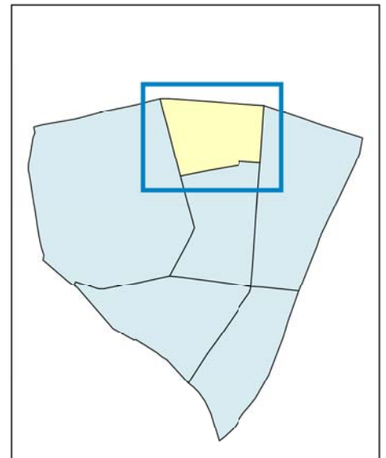

L_d

- < 50 dB(A)
- 50 - 55 dB(A)
- 55 - 60 dB(A)
- 60 - 65 dB(A)
- 65 - 70 dB(A)
- 70 - 75 dB(A)
- > 75 dB(A)

Límite Administrativo

Edificaciones

Parcelas

Ag_MAD_Madrid_C_Ld_3_4

8_1R_3_4

Nivel Continuo Equivalente Diurno. Barrio Ibiza

N

1:4.000

0 50 100 200 Metros

¡MADRID! ÁREA DE GOBIERNO DE MEDIO AMBIENTE Y MOVILIDAD

MAPA ESTRATÉGICO DE RUIDO DE MADRID 2011

RETIRO

POBLACIÓN EXPUESTA A RANGOS DE L_e		
Barrio	**Rango de Exposición dBA**	**Nº Personas (centenas)**
3.4 Ibiza	< 55	166
	55 - 60	6
	60 - 65	48
	65 - 70	1
	70 - 75	0
	> 75	0

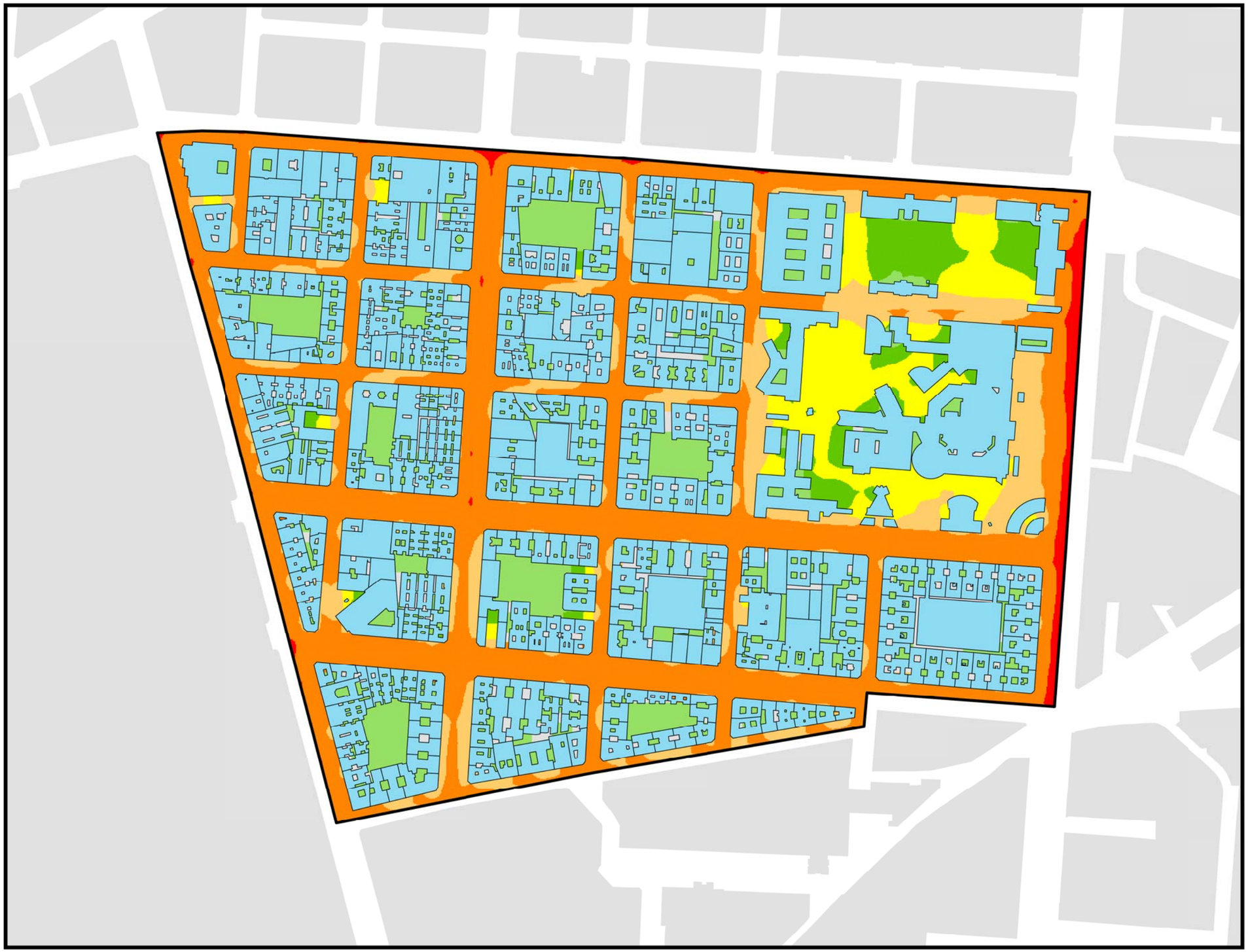

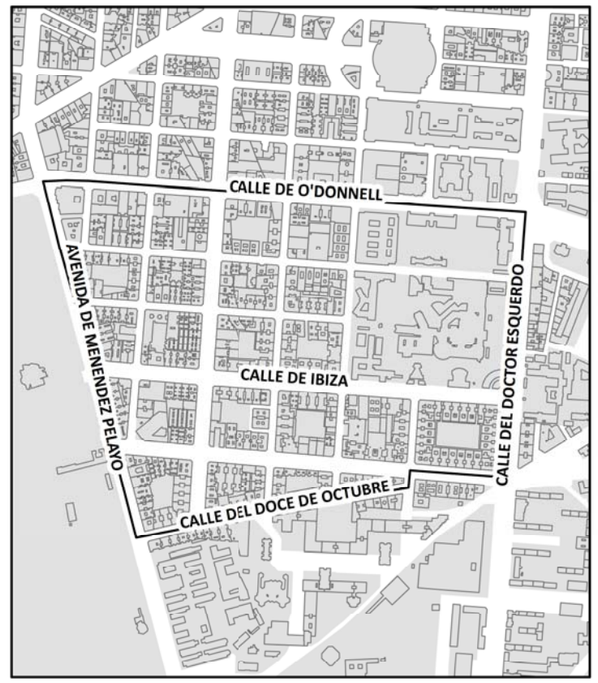

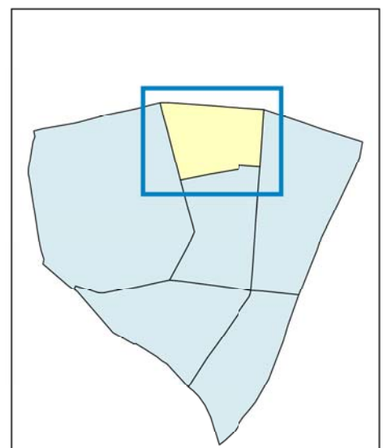

L_e

- < 50 dB(A)
- 50 - 55 dB(A)
- 55 - 60 dB(A)
- 60 - 65 dB(A)
- 65 - 70 dB(A)
- 70 - 75 dB(A)
- > 75 dB(A)

Límite Administrativo

Edificaciones

Parcelas

Ag_MAD_Madrid_C_Le_3_4

8_2R_3_4

Nivel Continuo Equivalente Vespertino. Barrio Ibiza

N

1:4.000

0 50 100 200 Metros

¡MADRID! ÁREA DE GOBIERNO DE MEDIO AMBIENTE Y MOVILIDAD

MAPA ESTRATÉGICO DE RUIDO DE MADRID 2011

RETIRO

POBLACIÓN EXPUESTA A RANGOS DE L_n		
Barrio	**Rango de Exposición dBA**	**Nº Personas (centenas)**
3.4 Ibiza	< 50	166
	50 - 55	4
	55 - 60	45
	60 - 65	7
	65 - 70	0
	> 70	0

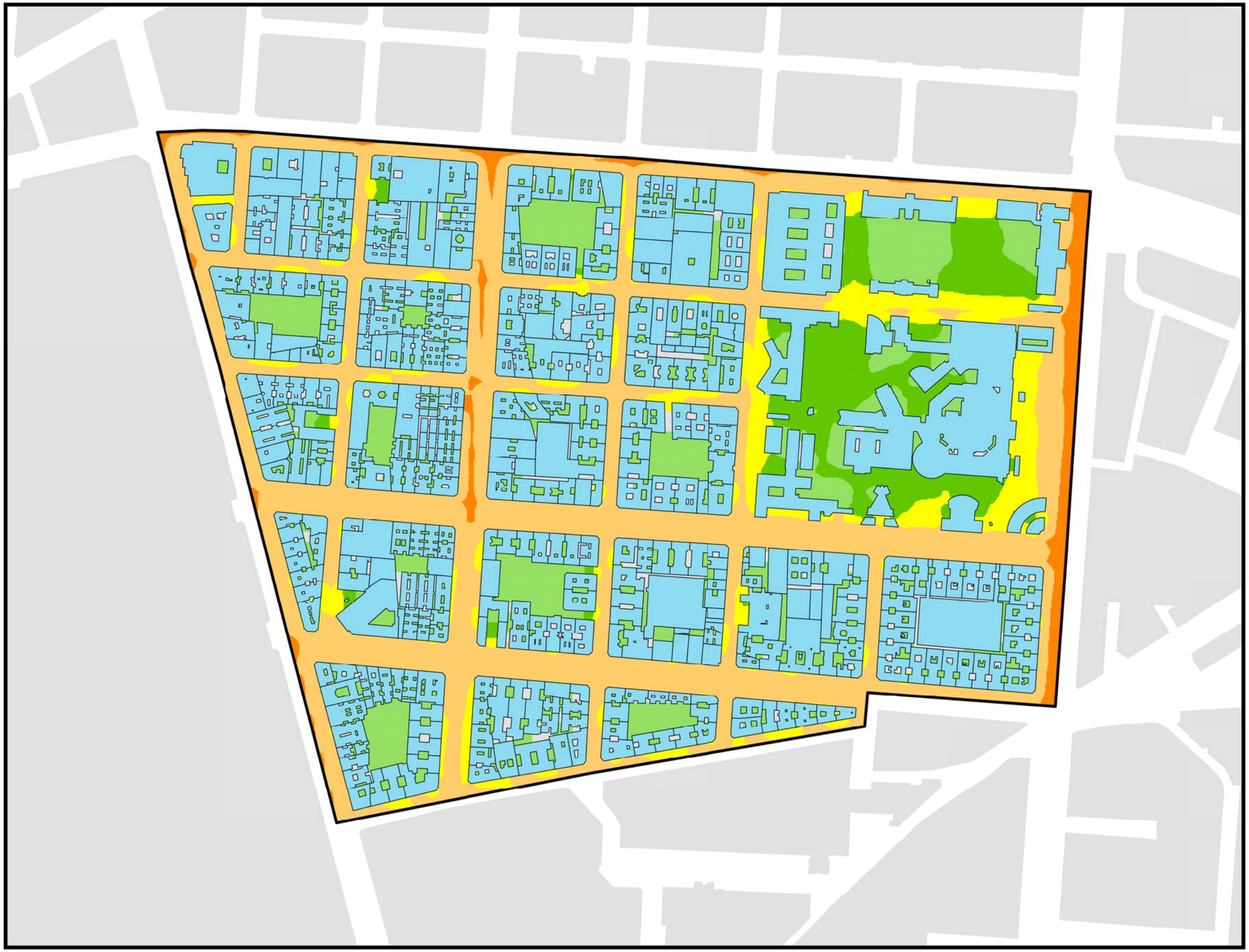

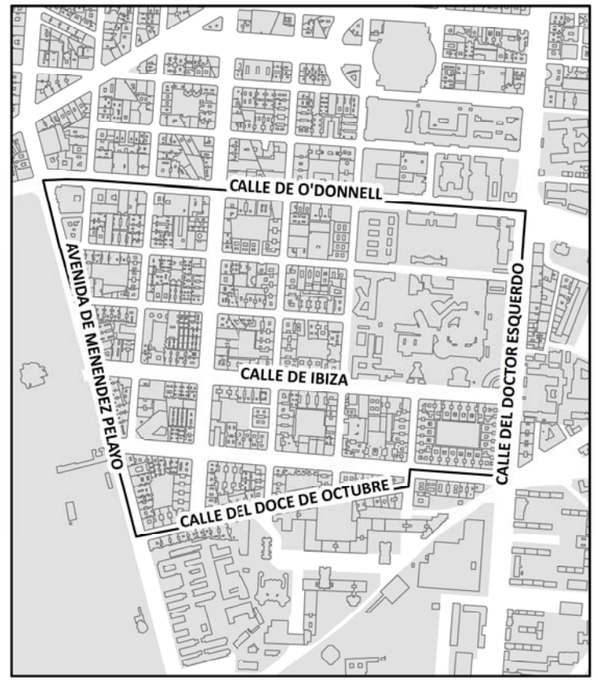

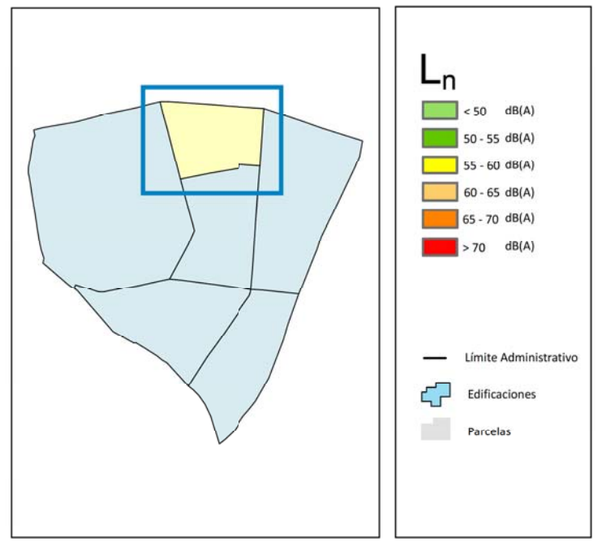

Ag_MAD_Madrid_C_Ln_3_4

8_3R_3_4

Nivel Continuo Equivalente Nocturno. Barrio Ibiza

N

1:4.000

0 50 100 200 Metros

¡MADRID! ÁREA DE GOBIERNO DE MEDIO AMBIENTE Y MOVILIDAD

MAPA ESTRATÉGICO DE RUIDO DE MADRID 2011

RETIRO

POBLACIÓN EXPUESTA A RANGOS DE L_{den}

Barrio	Rango de Exposición dBA	Nº Personas (centenas)
3.4 Ibiza	< 55	166
	55 - 60	1
	60 - 65	13
	65 - 70	42
	70 - 75	0
	> 75	0

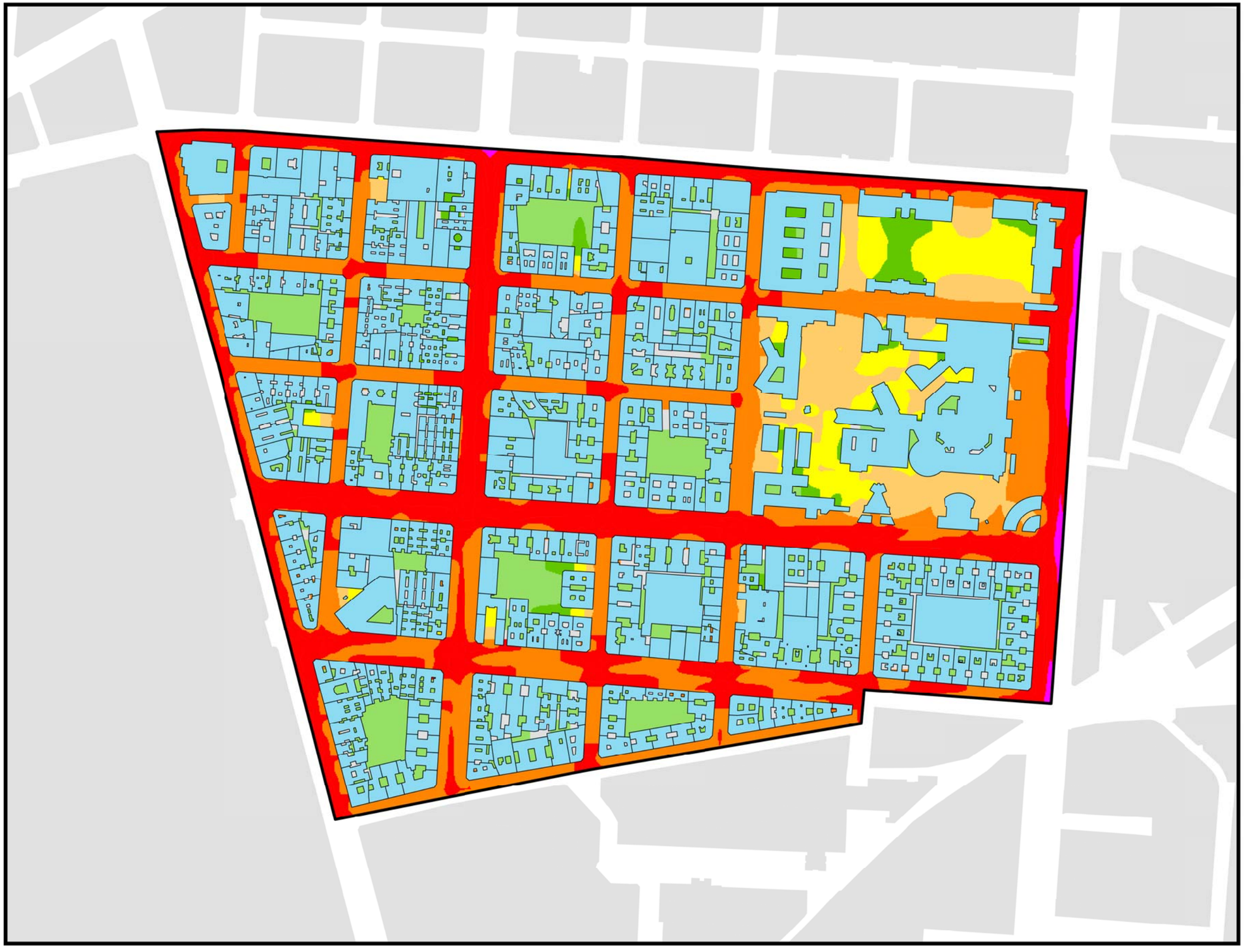

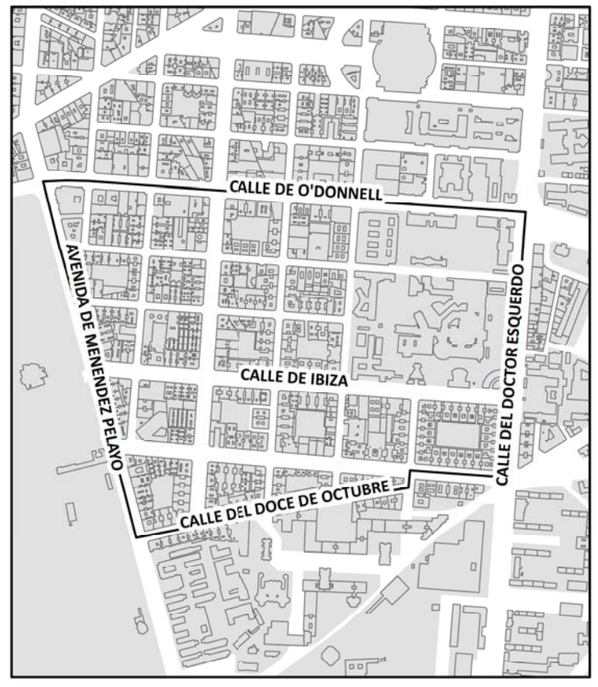

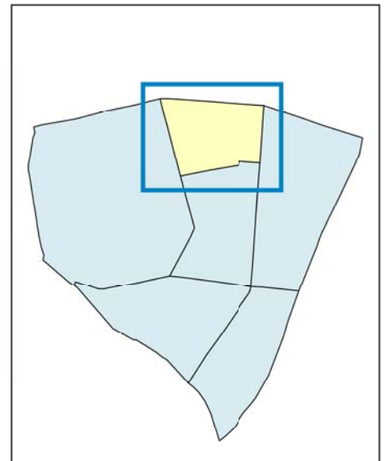

L_{den}
- < 50 dB(A)
- 50 - 55 dB(A)
- 55 - 60 dB(A)
- 60 - 65 dB(A)
- 65 - 70 dB(A)
- 70 - 75 dB(A)
- > 75 dB(A)

Límite Administrativo
Edificaciones
Parcelas

Ag_MAD_Madrid_C_Lden_3_4

8_4R_3_4

Nivel Día - Tarde - Noche. Barrio Ibiza

N

1:4.000

0 50 100 200 Metros

¡MADRID! ÁREA DE GOBIERNO DE MEDIO AMBIENTE Y MOVILIDAD

MAPA ESTRATÉGICO DE RUIDO DE MADRID 2011

RETIRO

POBLACIÓN EXPUESTA A RANGOS DE L_d		
Barrio	**Rango de Exposición dBA**	**Nº Personas (centenas)**
3.5 Jerónimos	< 55	46
	55 - 60	6
	60 - 65	12
	65 - 70	7
	70 - 75	1
	> 75	0

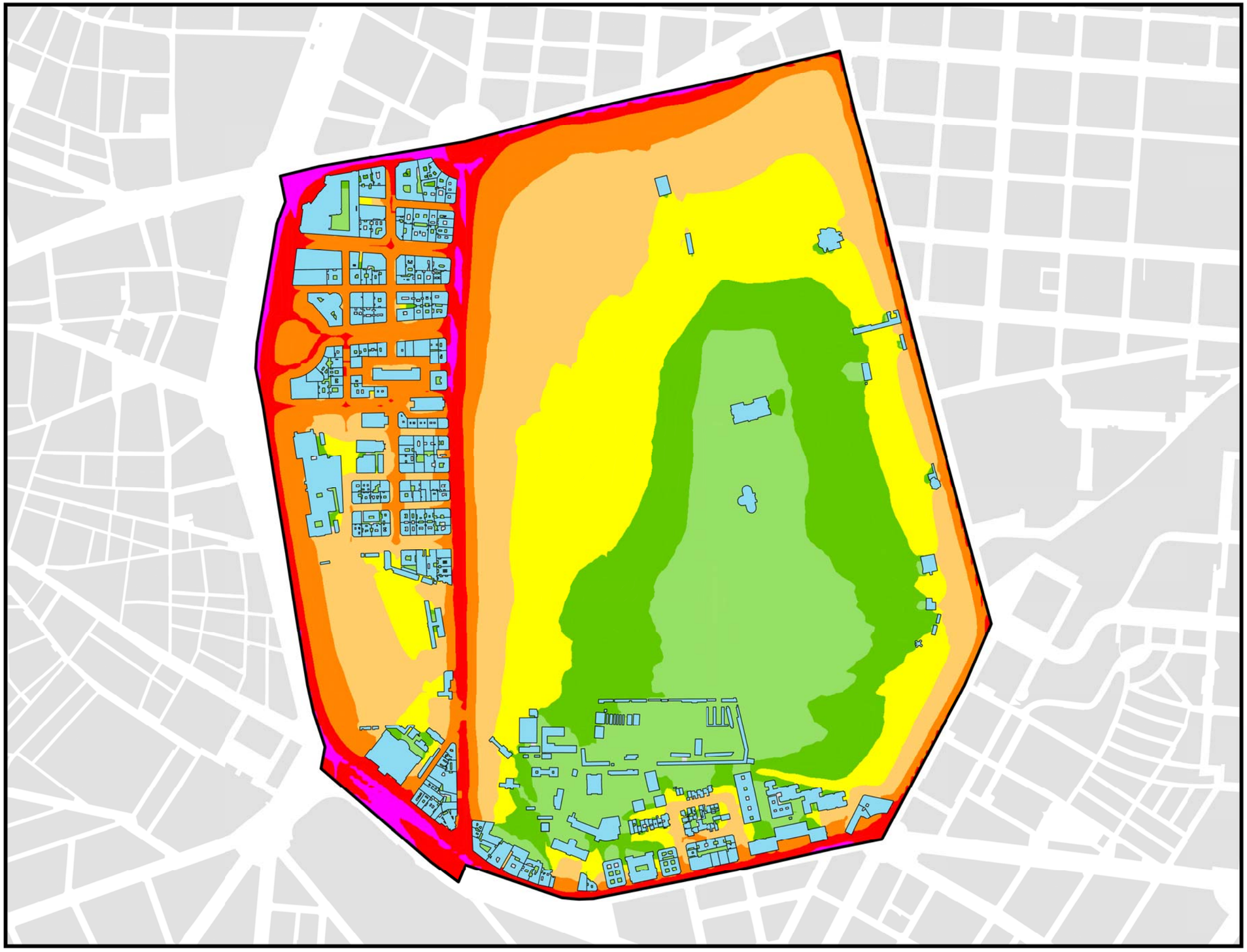

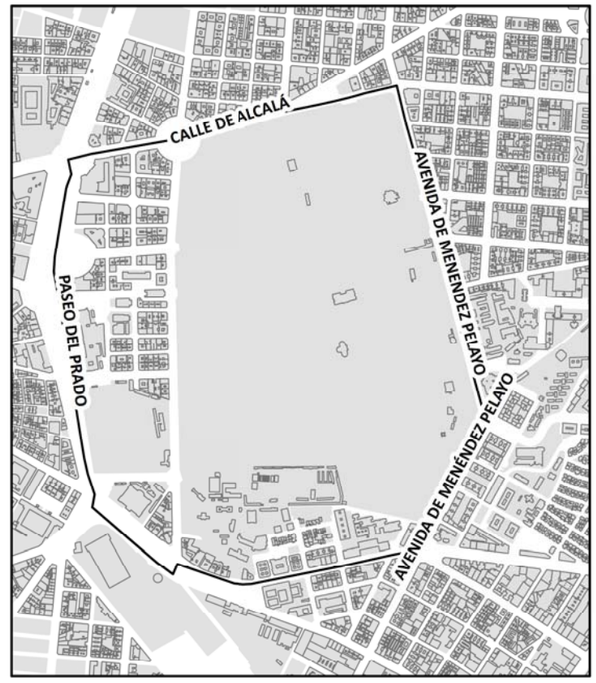

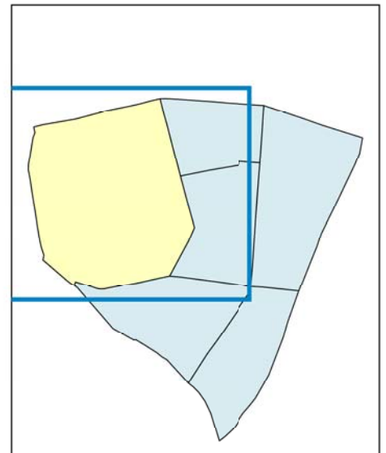

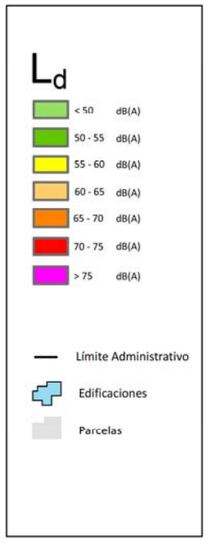

Ag_MAD_Madrid_C_Ld_3_5

8_1R_3_5

Nivel Continuo Equivalente Diurno. Barrio Jerónimos

N

1:8.000

0 100 200 400 Metros

¡MADRID! ÁREA DE GOBIERNO DE MEDIO AMBIENTE Y MOVILIDAD

MAPA ESTRATÉGICO DE RUIDO DE MADRID 2011

RETIRO

POBLACIÓN EXPUESTA A RANGOS DE L_e		
Barrio	**Rango de Exposición dBA**	**Nº Personas (centenas)**
3.5 Jerónimos	< 55	47
	55 - 60	6
	60 - 65	13
	65 - 70	6
	70 - 75	0
	> 75	0

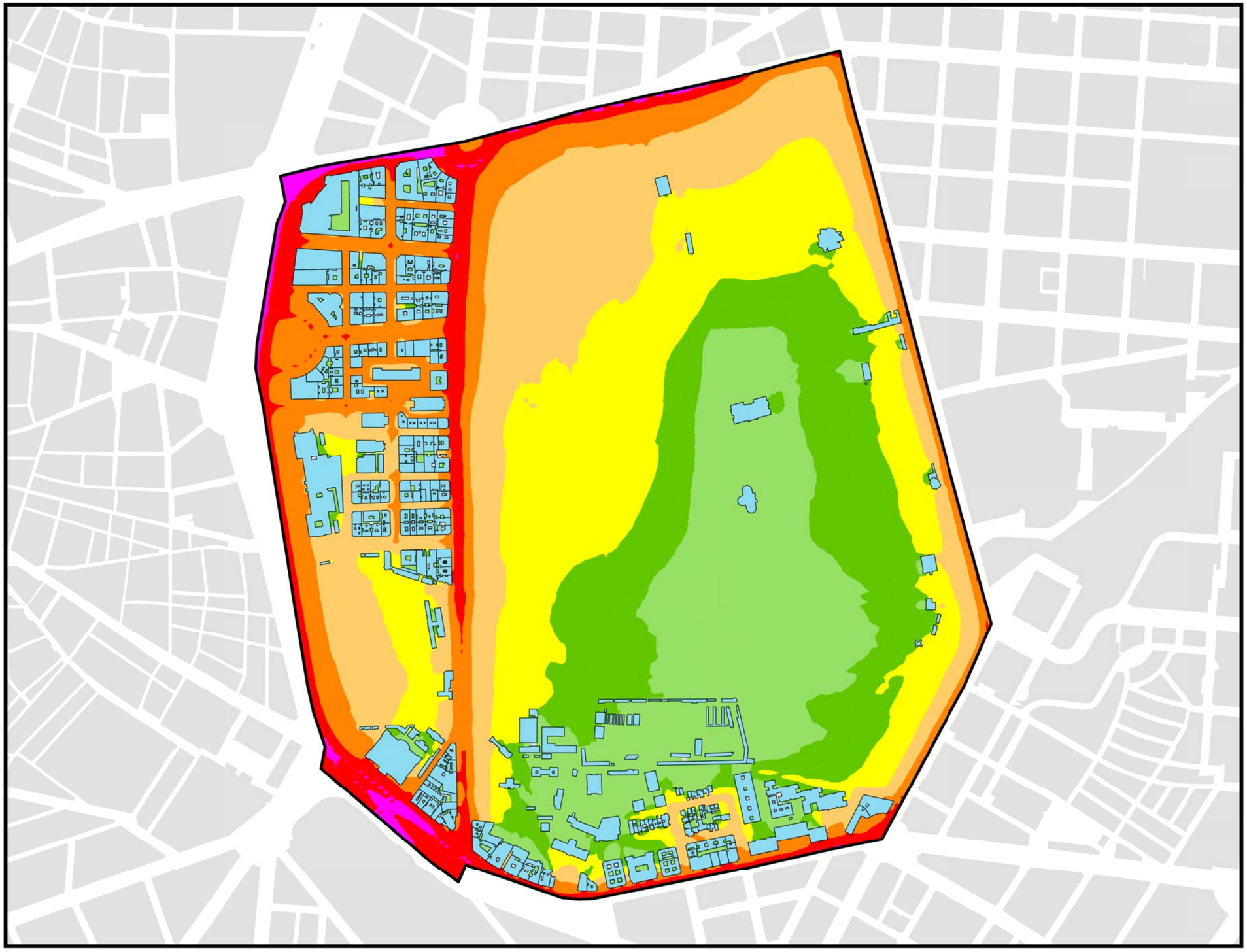

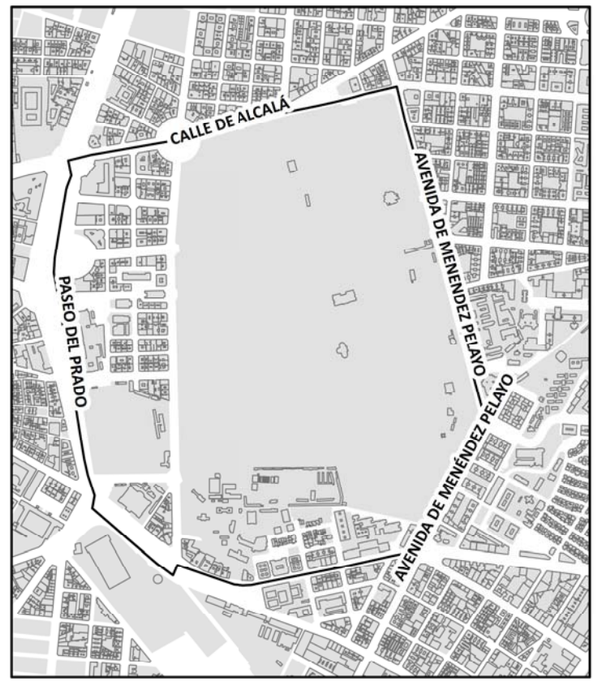

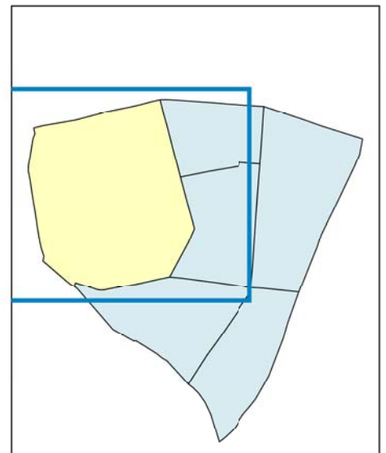

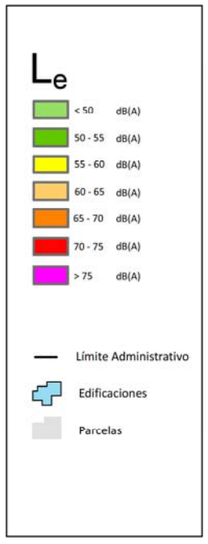

Ag_MAD_Madrid_C_Le_3_5

8_2R_3_5

Nivel Continuo Equivalente Vespertino. Barrio Jerónimos

N

1:8.000

0 100 200 400 Metros

¡MADRID! ÁREA DE GOBIERNO DE MEDIO AMBIENTE Y MOVILIDAD

MAPA ESTRATÉGICO DE RUIDO DE MADRID 2011

RETIRO

POBLACIÓN EXPUESTA A RANGOS DE L_n		
Barrio	**Rango de Exposición dBA**	**Nº Personas (centenas)**
3.5 Jerónimos	< 50	47
	50 - 55	6
	55 - 60	11
	60 - 65	7
	65 - 70	1
	> 70	0

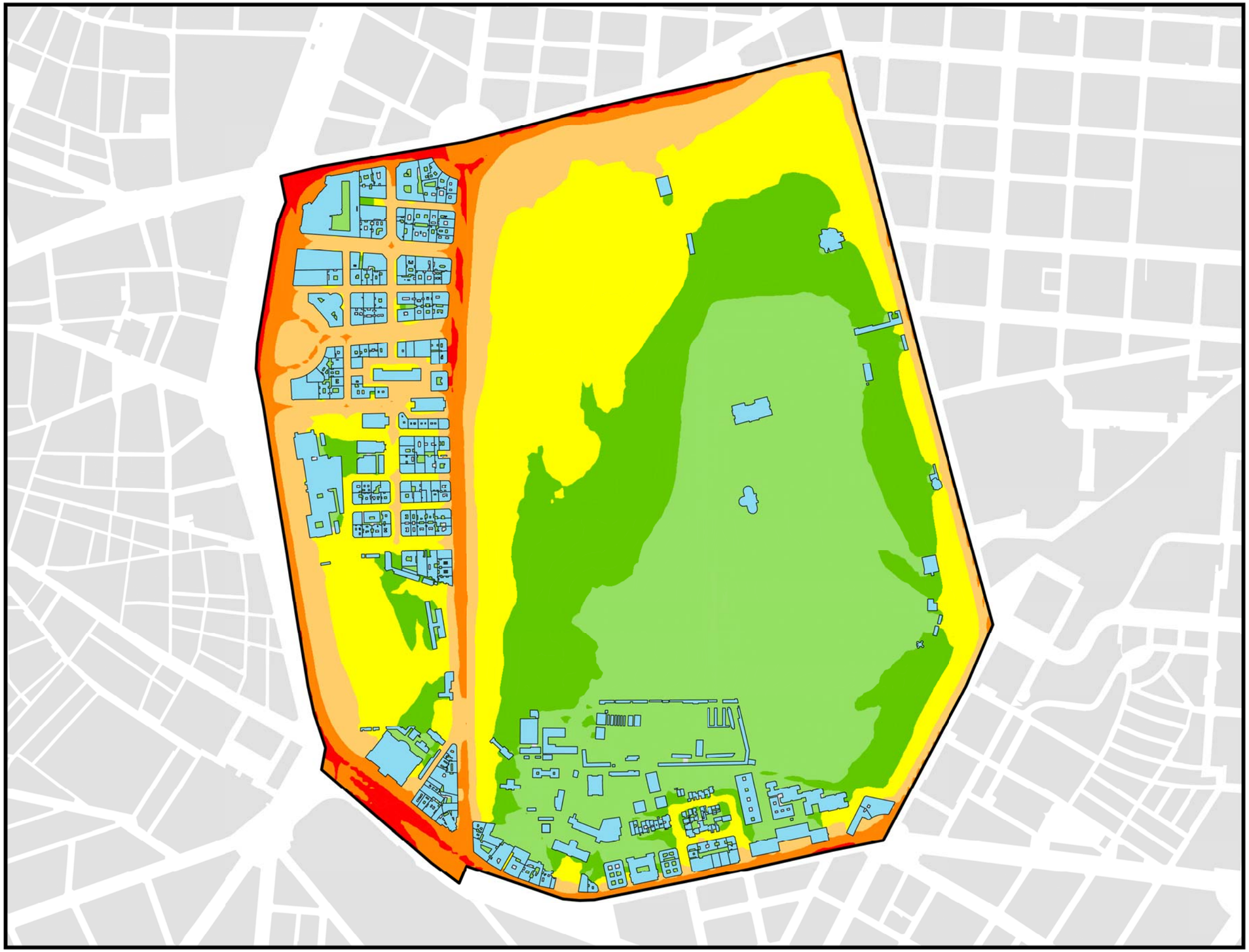

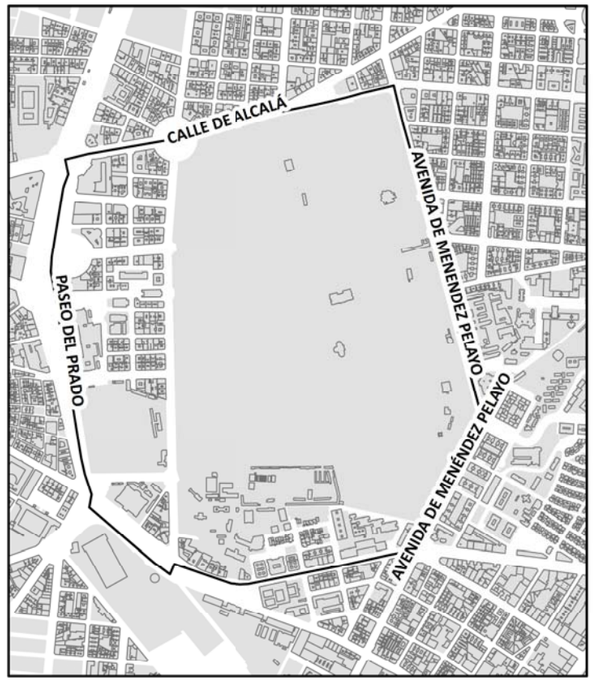

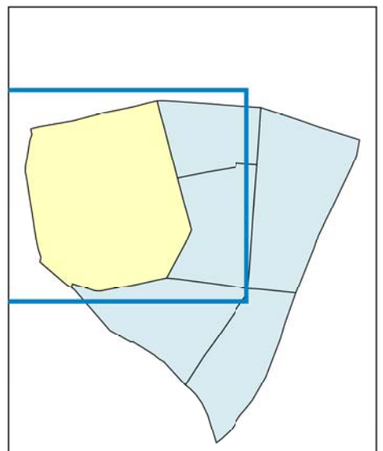

L_n
- < 50 dB(A)
- 50 - 55 dB(A)
- 55 - 60 dB(A)
- 60 - 65 dB(A)
- 65 - 70 dB(A)
- > 70 dB(A)

Límite Administrativo
Edificaciones
Parcelas

Ag_MAD_Madrid_C_Ln_3_5

8_3R_3_5

Nivel Continuo Equivalente Nocturno. Barrio Jerónimos

N

1:8.000

0 100 200 400 Metros

¡MADRID! ÁREA DE GOBIERNO DE MEDIO AMBIENTE Y MOVILIDAD

MAPA ESTRATÉGICO DE RUIDO DE MADRID 2011

RETIRO

POBLACIÓN EXPUESTA A RANGOS DE L_{den}		
Barrio	**Rango de Exposición dBA**	**Nº Personas (centenas)**
3.5 Jerónimos	< 55	44
	55 - 60	4
	60 - 65	8
	65 - 70	11
	70 - 75	4
	> 75	0

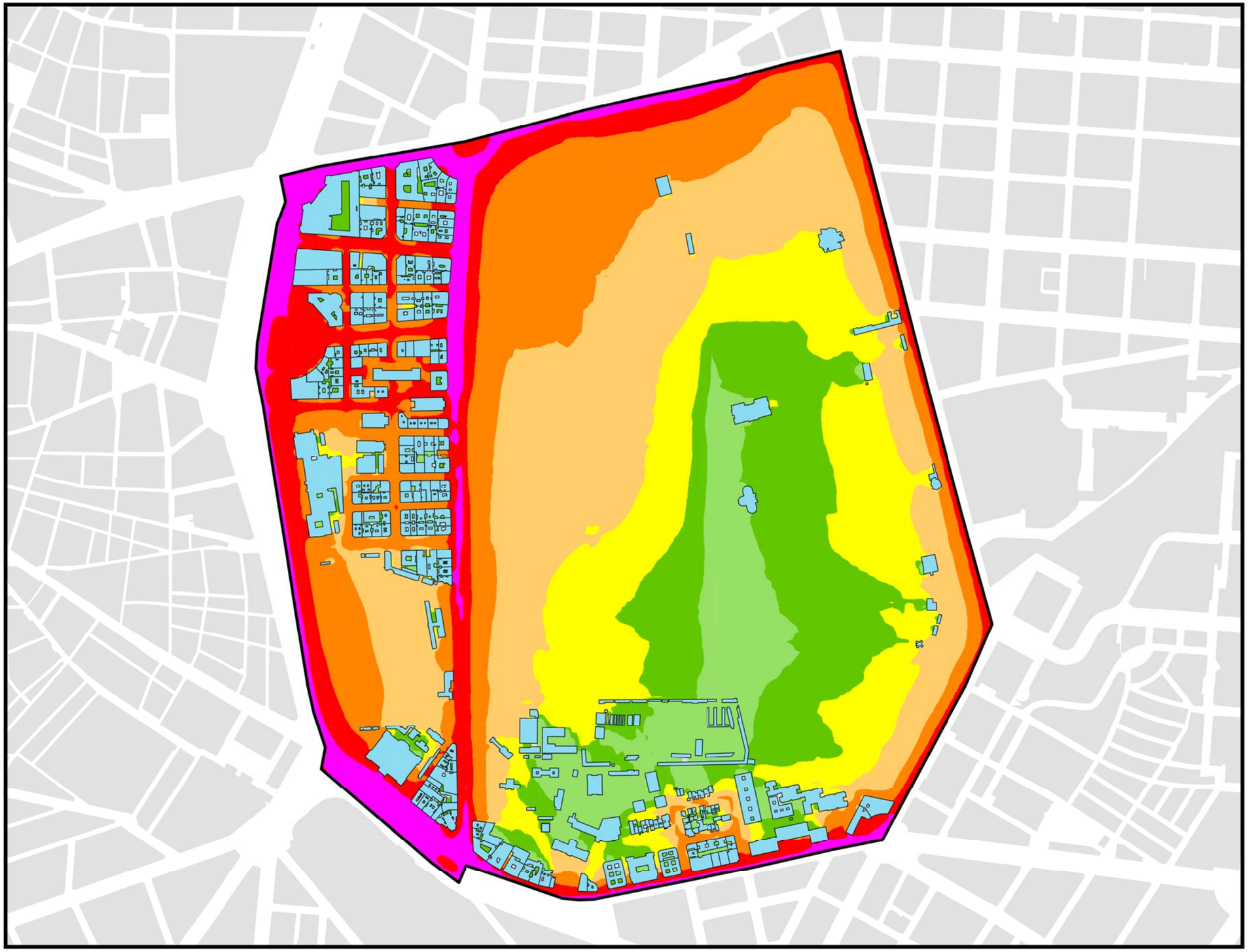

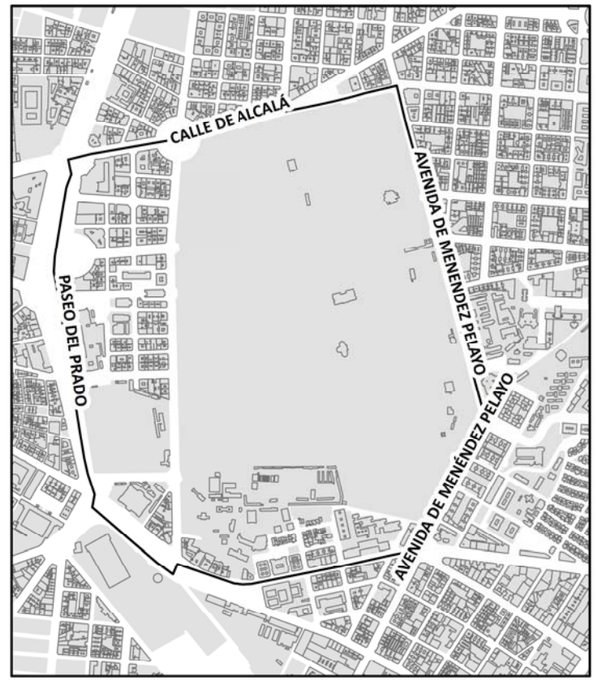

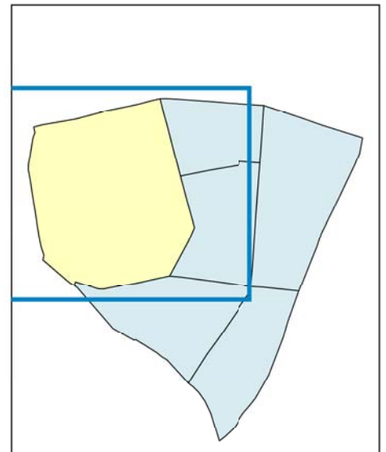

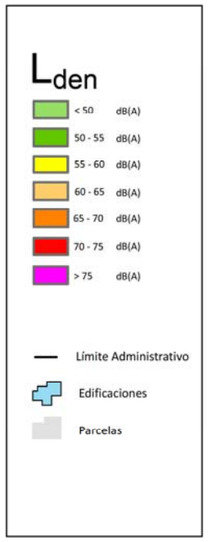

Ag_MAD_Madrid_C_Lden_3_5

8_4R_3_5

Nivel Día - Tarde - Noche. Barrio Jerónimos

N

1:8.000

0 100 200 400 Metros

¡MADRID! ÁREA DE GOBIERNO DE MEDIO AMBIENTE Y MOVILIDAD

MAPA ESTRATÉGICO DE RUIDO DE MADRID 2011

RETIRO

POBLACIÓN EXPUESTA A RANGOS DE L_d		
Barrio	**Rango de Exposición dBA**	**Nº Personas (centenas)**
3.6 Niño Jesús	< 55	89
	55 - 60	30
	60 - 65	28
	65 - 70	9
	70 - 75	0
	> 75	0

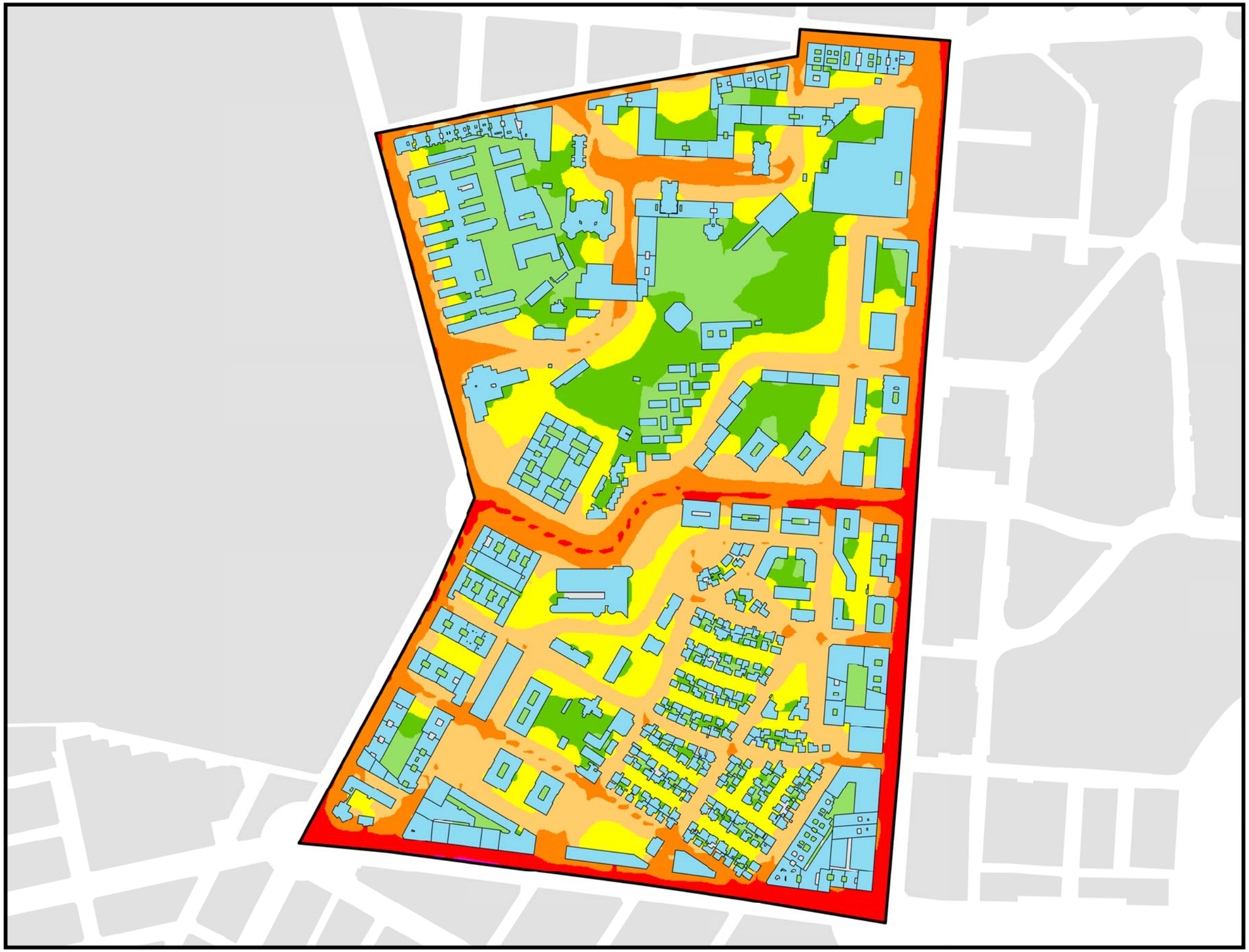

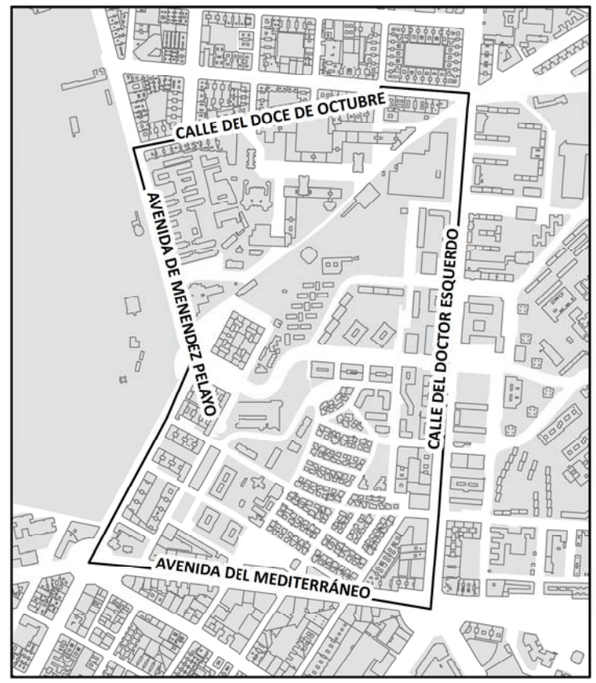

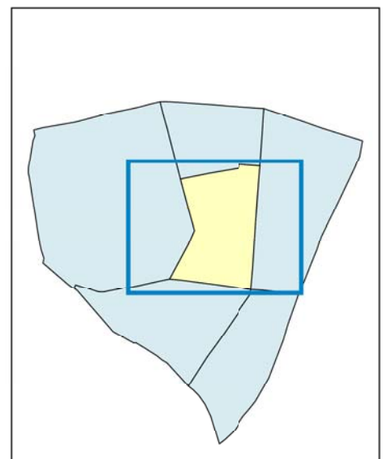

L_d

- < 50 dB(A)
- 50 - 55 dB(A)
- 55 - 60 dB(A)
- 60 - 65 dB(A)
- 65 - 70 dB(A)
- 70 - 75 dB(A)
- > 75 dB(A)

Límite Administrativo

Edificaciones

Parcelas

Ag_MAD_Madrid_C_Ld_3_6

8_1R_3_6

Nivel Continuo Equivalente Diurno. Barrio Niño Jesús

N

1:5.000

0 50 100 200 Metros

¡MADRID! ÁREA DE GOBIERNO DE MEDIO AMBIENTE Y MOVILIDAD

MAPA ESTRATÉGICO DE RUIDO DE MADRID 2011

RETIRO

POBLACIÓN EXPUESTA A RANGOS DE L_e		
Barrio	**Rango de Exposición dBA**	**Nº Personas (centenas)**
3.6 Niño Jesús	< 55	93
	55 - 60	33
	60 - 65	24
	65 - 70	8
	70 - 75	0
	> 75	0

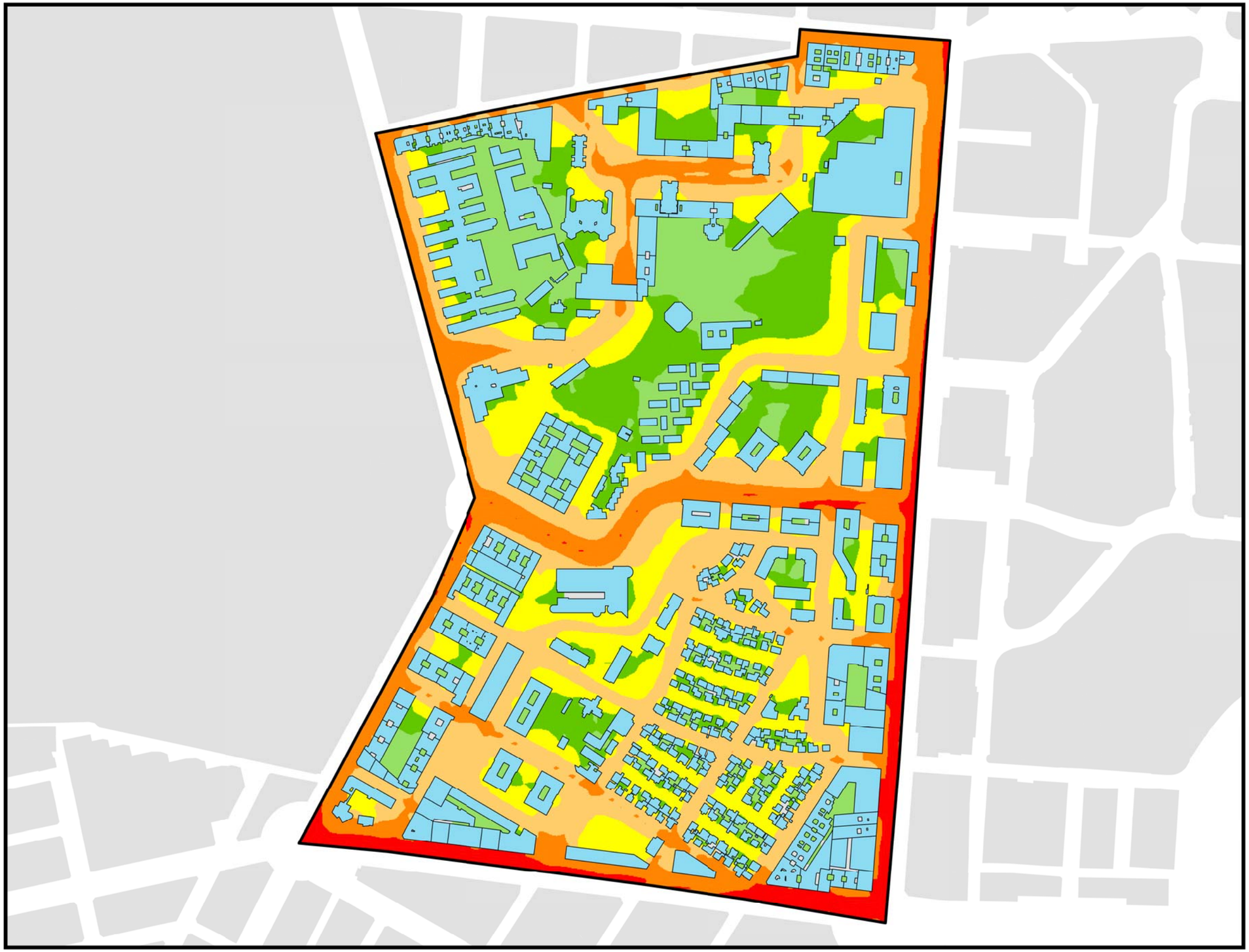

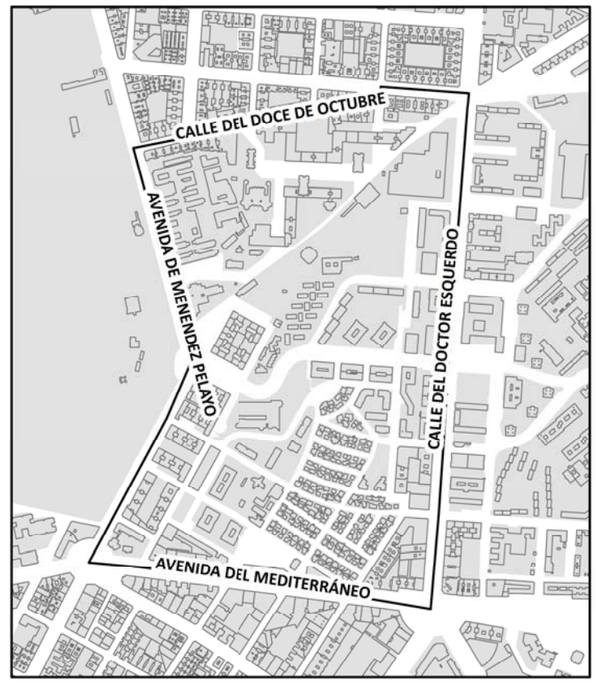

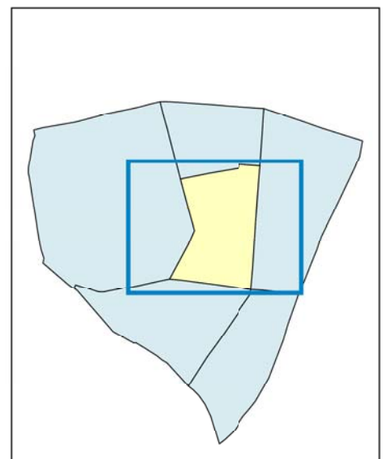

L_e
- < 50 dB(A)
- 50 - 55 dB(A)
- 55 - 60 dB(A)
- 60 - 65 dB(A)
- 65 - 70 dB(A)
- 70 - 75 dB(A)
- > 75 dB(A)

Límite Administrativo
Edificaciones
Parcelas

Ag_MAD_Madrid_C_Le_3_6

8_2R_3_6

Nivel Continuo Equivalente Vespertino. Barrio Niño Jesús

N

1:5.000

0 50 100 200 Metros

¡MADRID! ÁREA DE GOBIERNO DE MEDIO AMBIENTE Y MOVILIDAD

MAPA ESTRATÉGICO DE RUIDO DE MADRID 2011

RETIRO

POBLACIÓN EXPUESTA A RANGOS DE L_n		
Barrio	**Rango de Exposición dBA**	**Nº Personas (centenas)**
3.6 Niño Jesús	< 50	92
	50 - 55	32
	55 - 60	23
	60 - 65	9
	65 - 70	0
	> 70	0

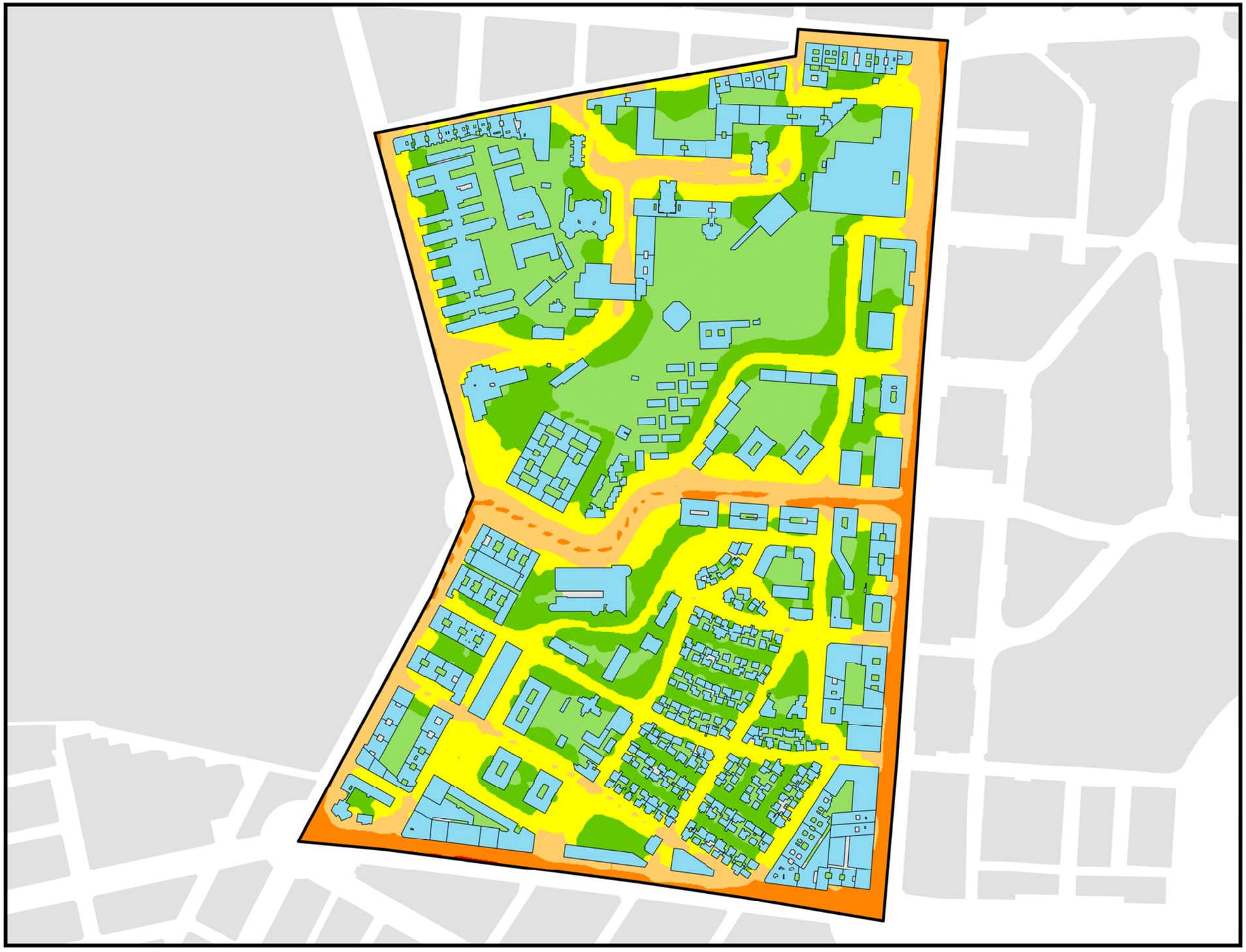

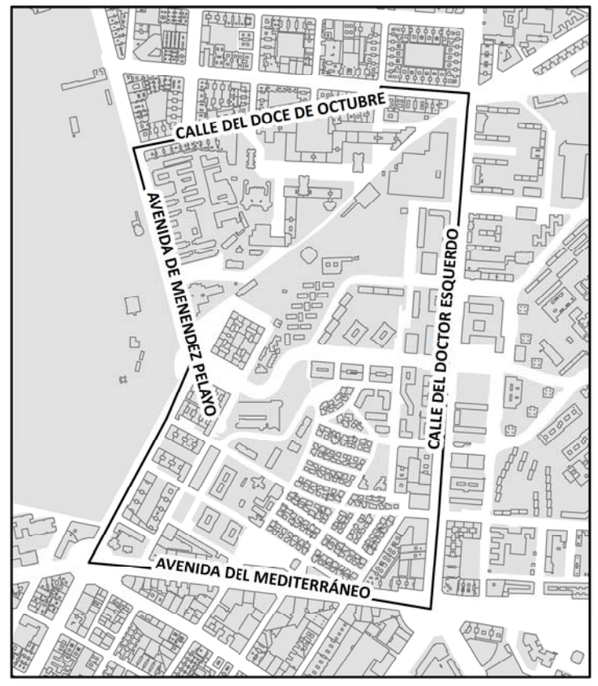

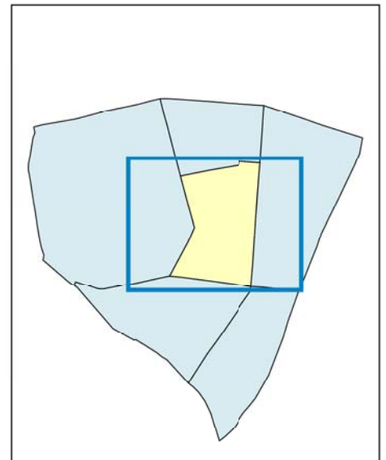

L_n
- < 50 dB(A)
- 50 - 55 dB(A)
- 55 - 60 dB(A)
- 60 - 65 dB(A)
- 65 - 70 dB(A)
- > 70 dB(A)

Límite Administrativo
Edificaciones
Parcelas

Ag_MAD_Madrid_C_Ln_3_6

8_3R_3_6

Nivel Continuo Equivalente Nocturno. Barrio Niño Jesús

N

1:5.000

0 50 100 200 Metros

¡MADRID! ÁREA DE GOBIERNO DE MEDIO AMBIENTE Y MOVILIDAD

MAPA ESTRATÉGICO DE RUIDO DE MADRID 2011

RETIRO

POBLACIÓN EXPUESTA A RANGOS DE L_{den}		
Barrio	**Rango de Exposición dBA**	**Nº Personas (centenas)**
3.6 Niño Jesús	< 55	77
	55 - 60	24
	60 - 65	35
	65 - 70	17
	70 - 75	5
	> 75	0

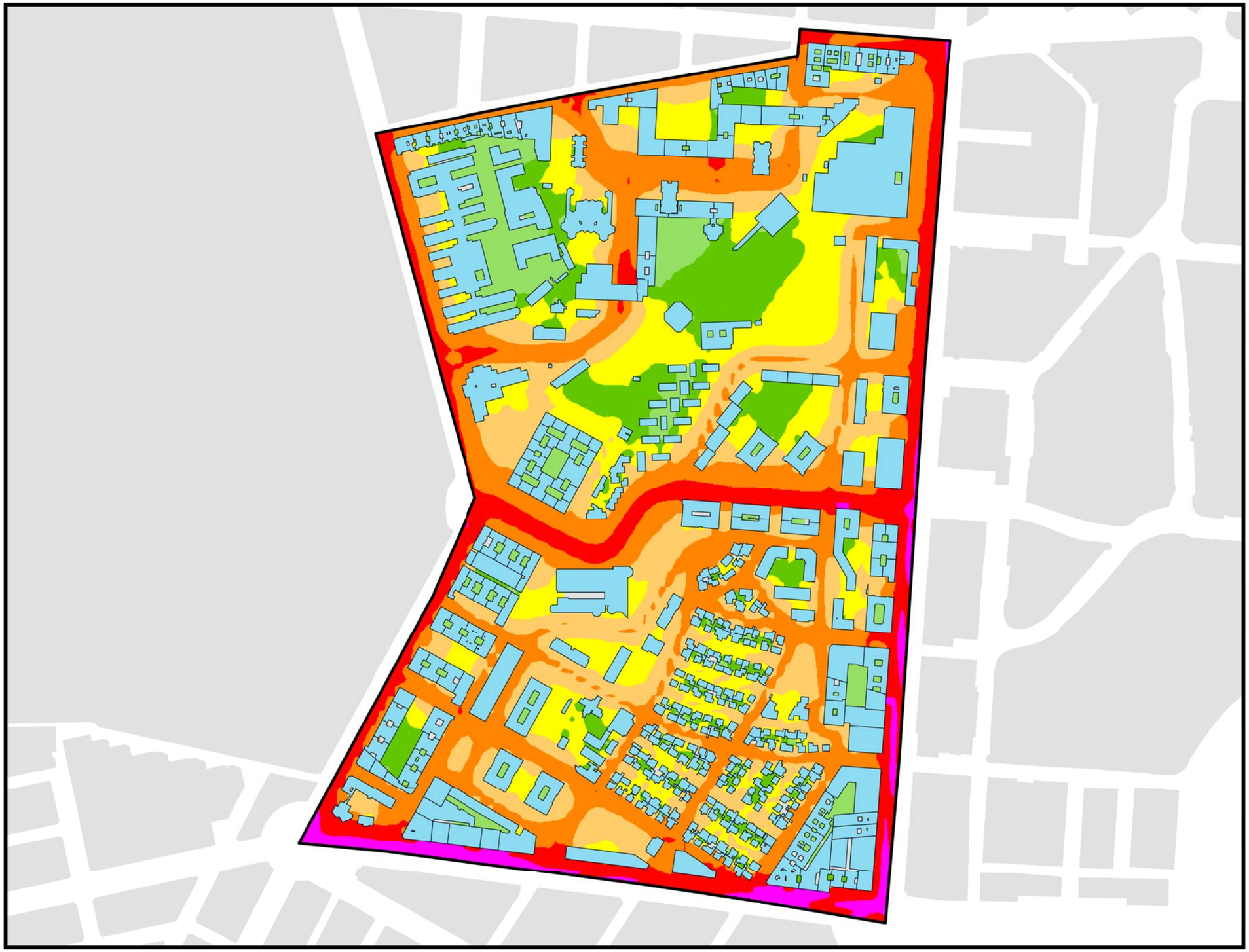

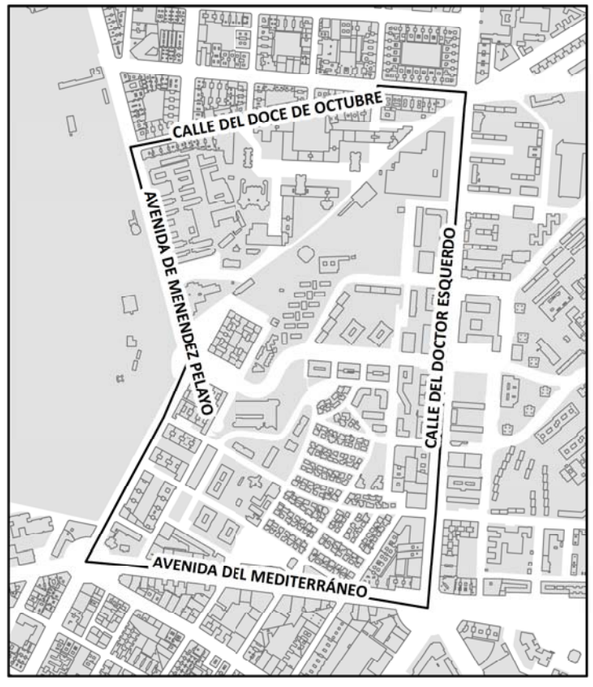

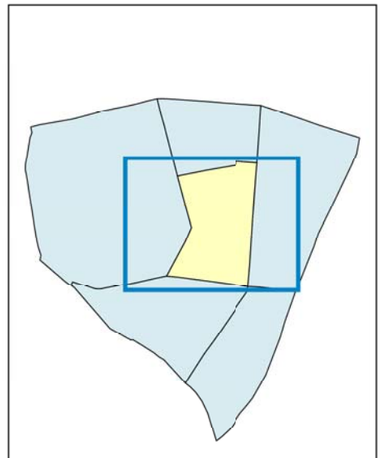

Lden
- < 50 dB(A)
- 50 - 55 dB(A)
- 55 - 60 dB(A)
- 60 - 65 dB(A)
- 65 - 70 dB(A)
- 70 - 75 dB(A)
- > 75 dB(A)

Límite Administrativo
Edificaciones
Parcelas

Ag_MAD_Madrid_C_Lden_3_6

8_4R_3_6

Nivel Día - Tarde - Noche. Barrio Niño Jesús

N

1:5.000

0 50 100 200 Metros