

Mapa Estratégico de Ruido
de los
Grandes Ejes Viarios

2011

¡MADRID! ÁREA DE GOBIERNO DE MEDIO AMBIENTE Y MOVILIDAD

MAPA ESTRATÉGICO DE RUIDO DE MADRID 2011

UME A-1

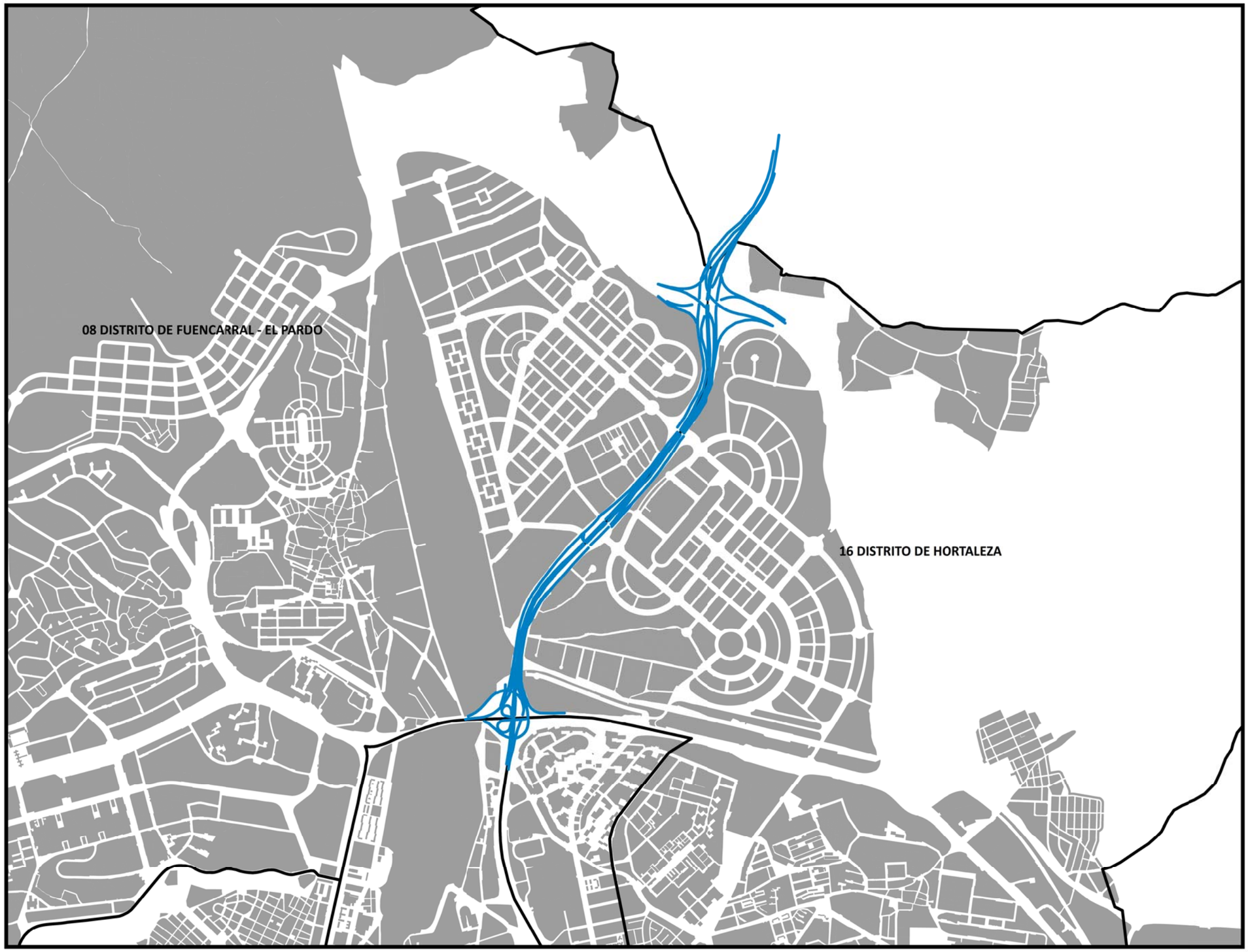

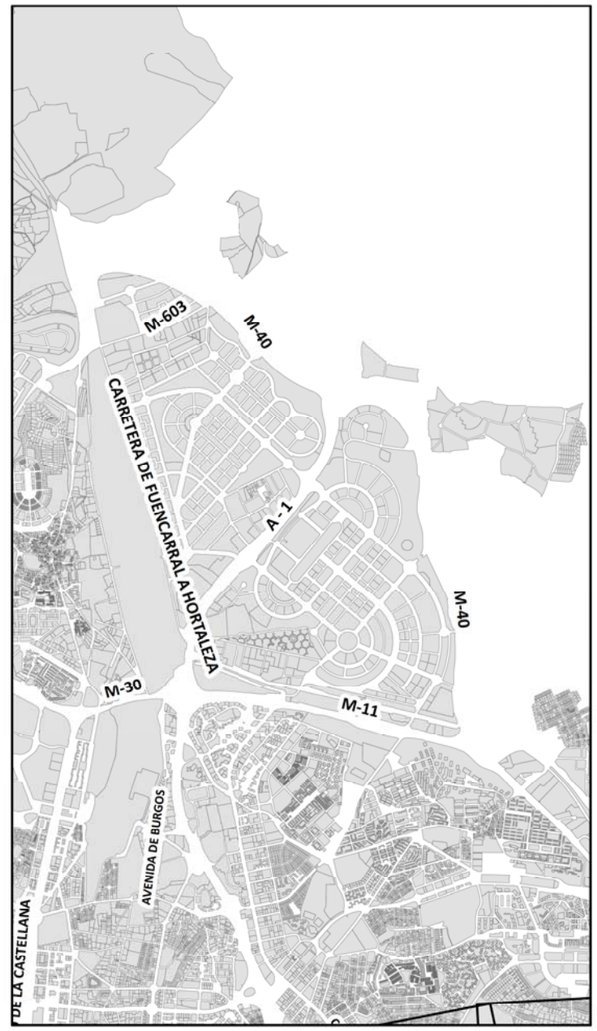



A-1
Distritos
Edificaciones
Parcelas

Ag_MAD_Madrid_Adm_A1

8_Adm_A1

Distribución Administrativa. UME A - 1

N

1:27.000

0 300 600 1.200 Metros

¡MADRID! ÁREA DE GOBIERNO DE MEDIO AMBIENTE Y MOVILIDAD

MAPA ESTRATÉGICO DE RUIDO DE MADRID 2011

UME A-1

POBLACIÓN EXPUESTA A RANGOS DE L_d		
UME	**Rango de Exposición dBA**	**Nº Personas (centenas)**
A-1	< 55	218
	55 - 60	25
	60 - 65	10
	65 - 70	10
	70 - 75	5
	> 75	0

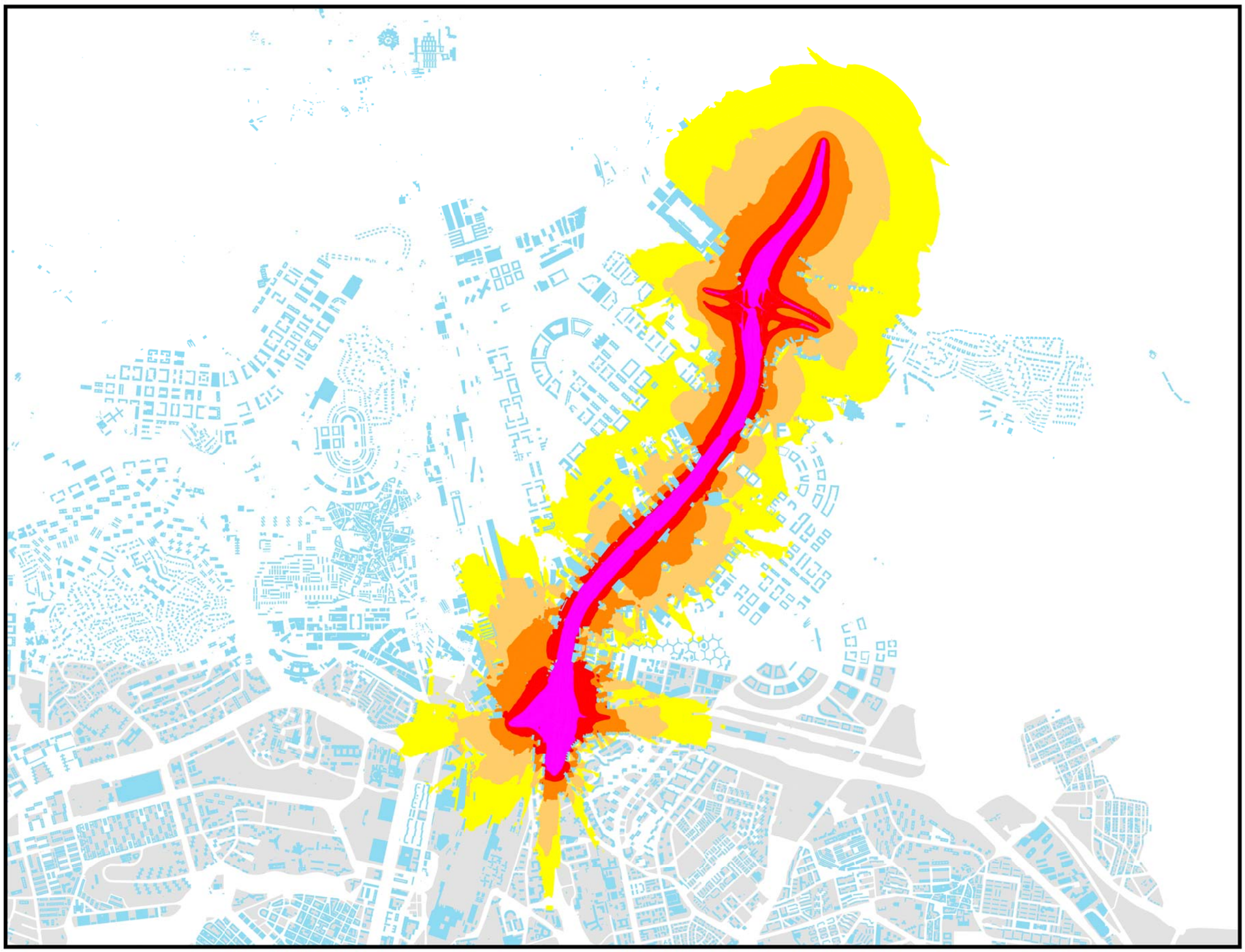

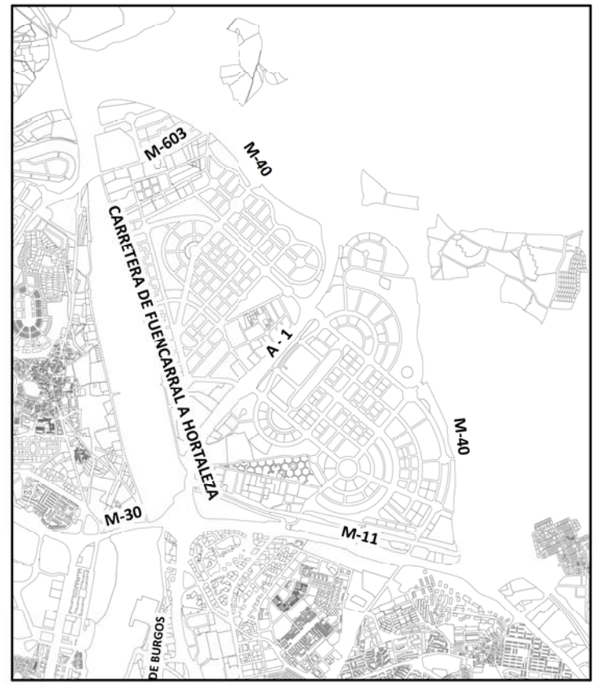

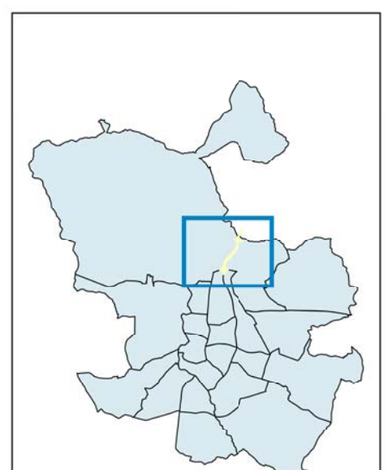

L_d
- 55 - 60 dB(A)
- 60 - 65 dB(A)
- 65 - 70 dB(A)
- 70 - 75 dB(A)
- > 75 dB(A)

Edificaciones
Parcelas

Ag_MAD_Madrid_C_Ld_A1

8_1R_A1

Nivel Continuo Equivalente Diurno. UME A - 1

N

1:27.000

0 300 600 1.200 Metros

¡MADRID! ÁREA DE GOBIERNO DE MEDIO AMBIENTE Y MOVILIDAD

MAPA ESTRATÉGICO DE RUIDO DE MADRID 2011

UME A-1

POBLACIÓN EXPUESTA A RANGOS DE L_e		
UME	**Rango de Exposición dBA**	**Nº Personas (centenas)**
A-1	< 55	254
	55 - 60	32
	60 - 65	11
	65 - 70	10
	70 - 75	5
	> 75	0

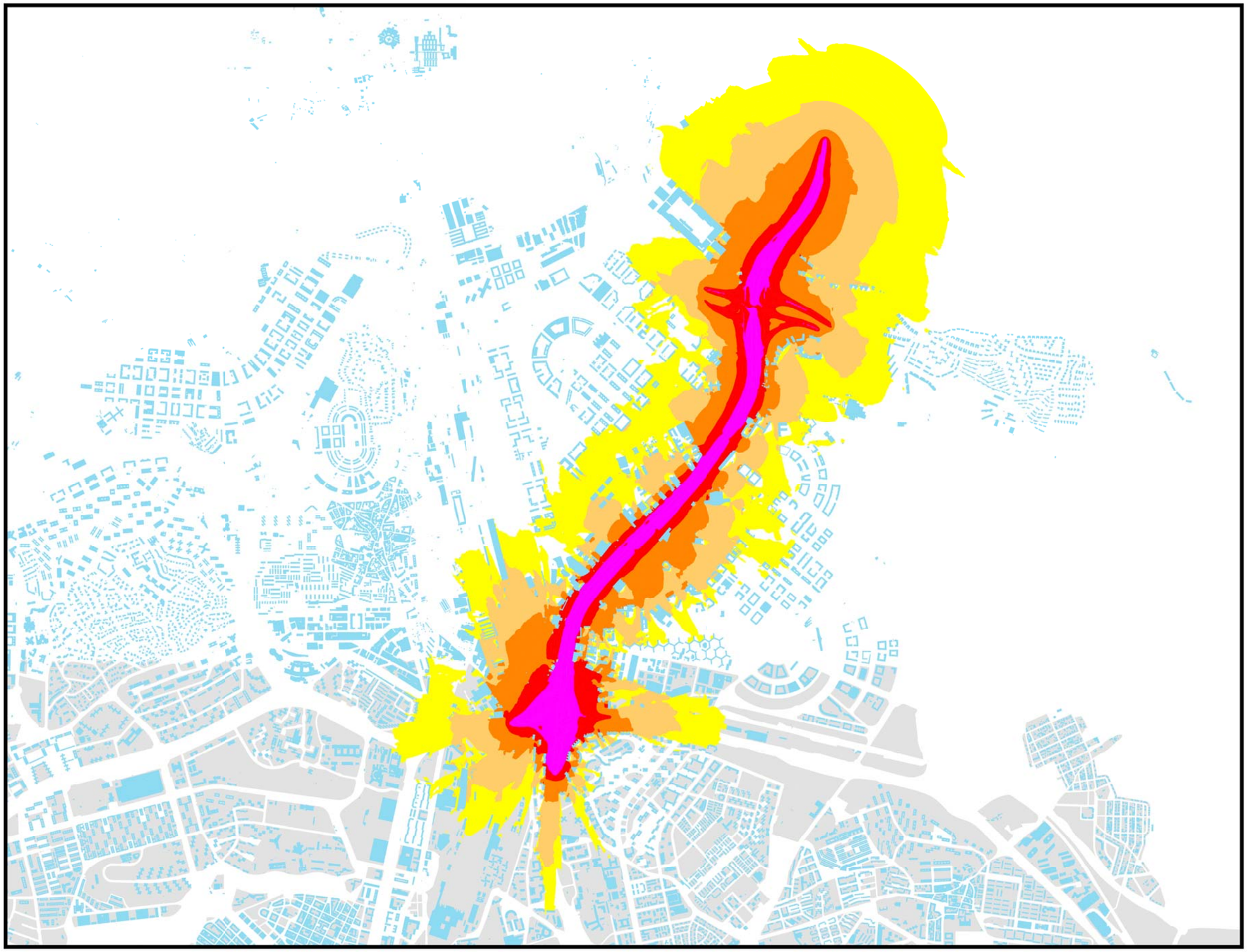

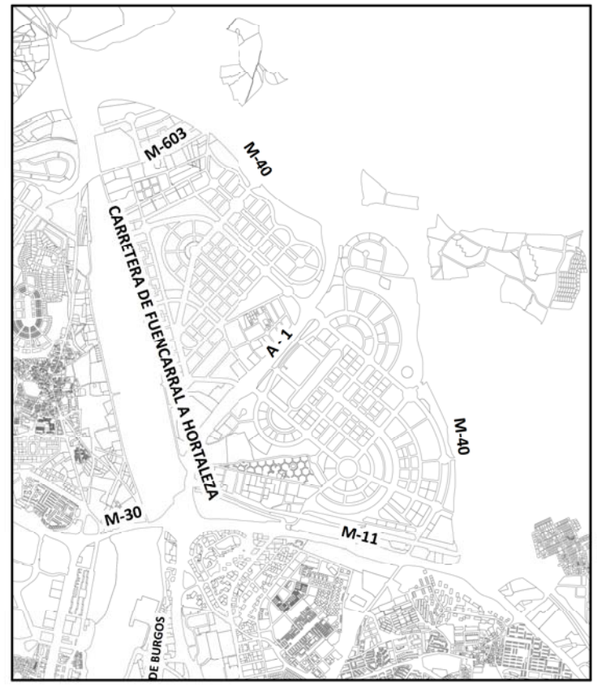

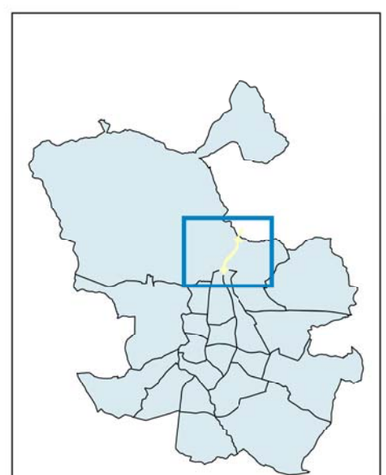

Le
55 - 60 dB(A)
60 - 65 dB(A)
65 - 70 dB(A)
70 - 75 dB(A)
> 75 dB(A)
Edificaciones
Parcelas

Ag_MAD_Madrid_C_Le_A1

8_2R_A1

Nivel Continuo Equivalente Vespertino. UME A - 1

N

1:27.000
0 300 600 1.200
Metros

¡MADRID! ÁREA DE GOBIERNO DE MEDIO AMBIENTE Y MOVILIDAD

MAPA ESTRATÉGICO DE RUIDO DE MADRID 2011

UME A-1

POBLACIÓN EXPUESTA A RANGOS DE L_n		
UME	**Rango de Exposición dBA**	**Nº Personas (centenas)**
A-1	< 50	264
	50 - 55	40
	55 - 60	16
	60 - 65	7
	65 - 70	2
	> 70	0

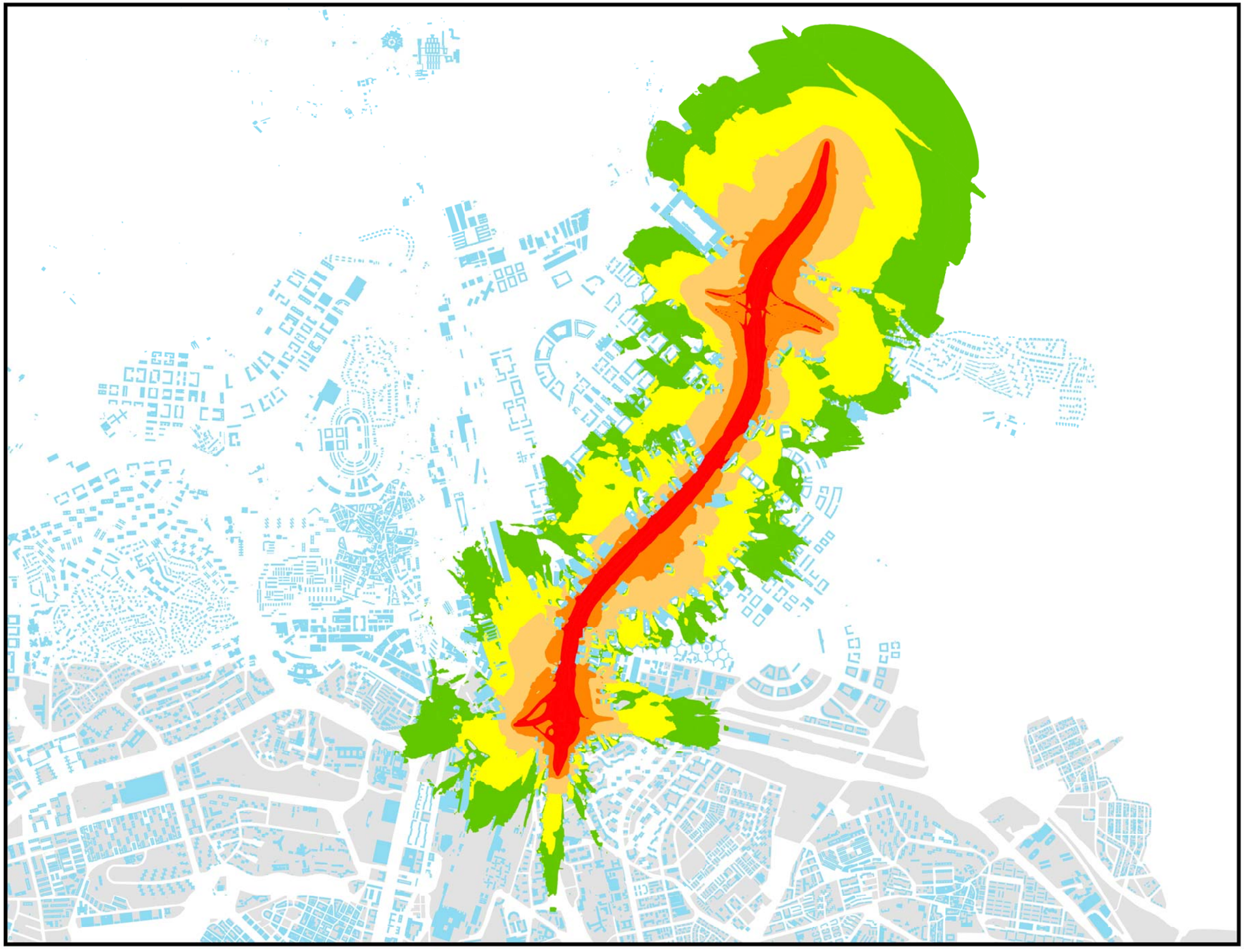

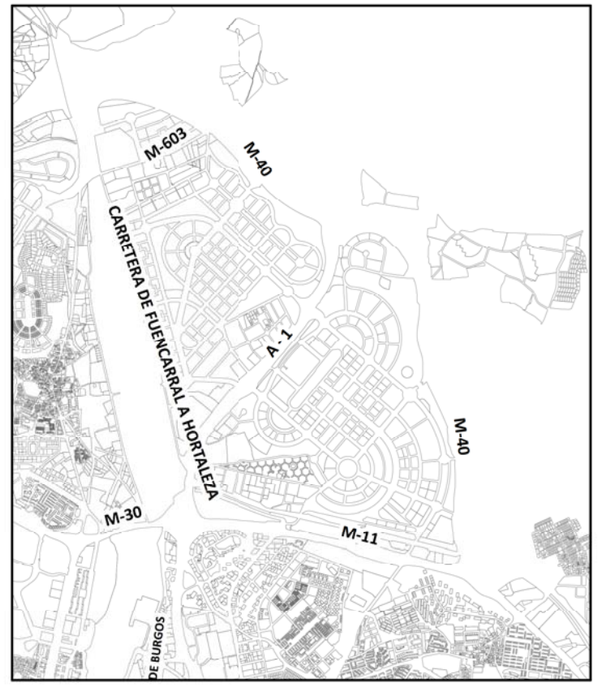

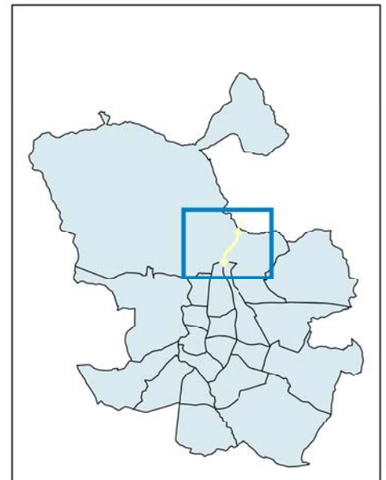

L_n
- 50 - 55 dB(A)
- 55 - 60 dB(A)
- 60 - 65 dB(A)
- 65 - 70 dB(A)
- > 70 dB(A)

Edificaciones
Parcelas

Ag_MAD_Madrid_C_Ln_A1

8_4R_A1

Nivel Continuo Equivalente Nocturno. UME A - 1

N

1:27.000

0 300 600 1.200 Metros

¡MADRID! ÁREA DE GOBIERNO DE MEDIO AMBIENTE Y MOVILIDAD

MAPA ESTRATÉGICO DE RUIDO DE MADRID 2011

UME A-1

POBLACIÓN EXPUESTA A RANGOS DE L_{den}		
UME	**Rango de Exposición dBA**	**Nº Personas (centenas)**
A-1	< 55	301
	55 - 60	57
	60 - 65	22
	65 - 70	13
	70 - 75	7
	> 75	1

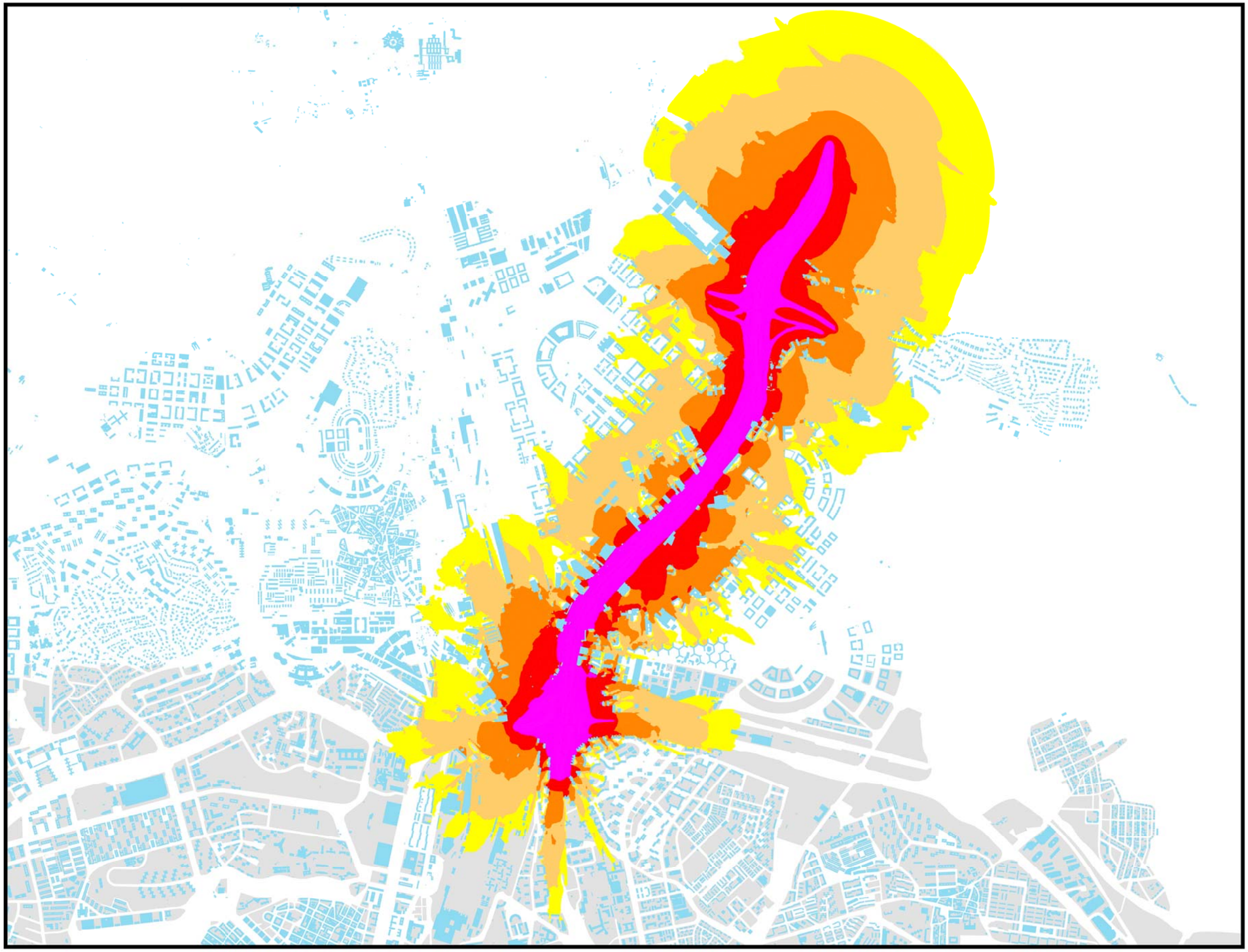

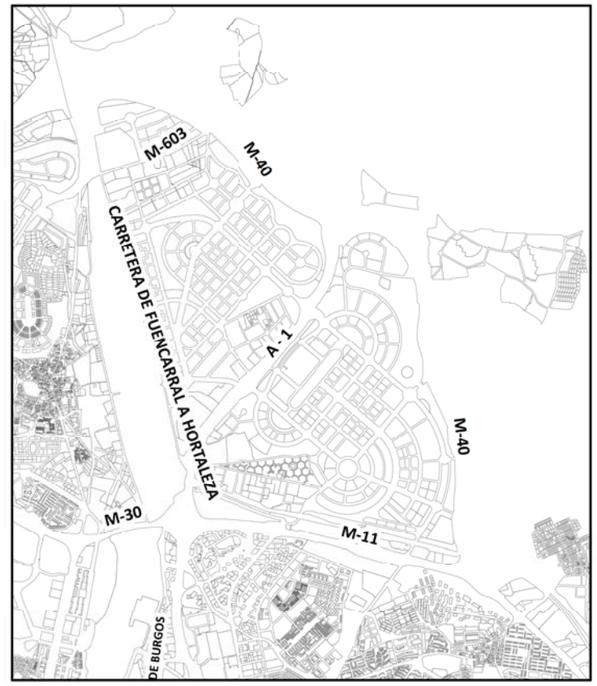

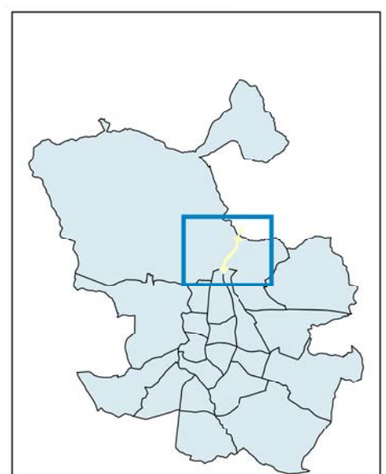

Lden
- 55 - 60 dB(A)
- 60 - 65 dB(A)
- 65 - 70 dB(A)
- 70 - 75 dB(A)
- > 75 dB(A)

Edificaciones
Parcelas

Ag_MAD_Madrid_C_Lden_A1

8_4R_A1

Nivel Día - Tarde - Noche. UME A - 1

N

1:27.000

0 300 600 1.200 Metros

¡MADRID! ÁREA DE GOBIERNO DE MEDIO AMBIENTE Y MOVILIDAD

MAPA ESTRATÉGICO DE RUIDO DE MADRID 2011

UME A-2

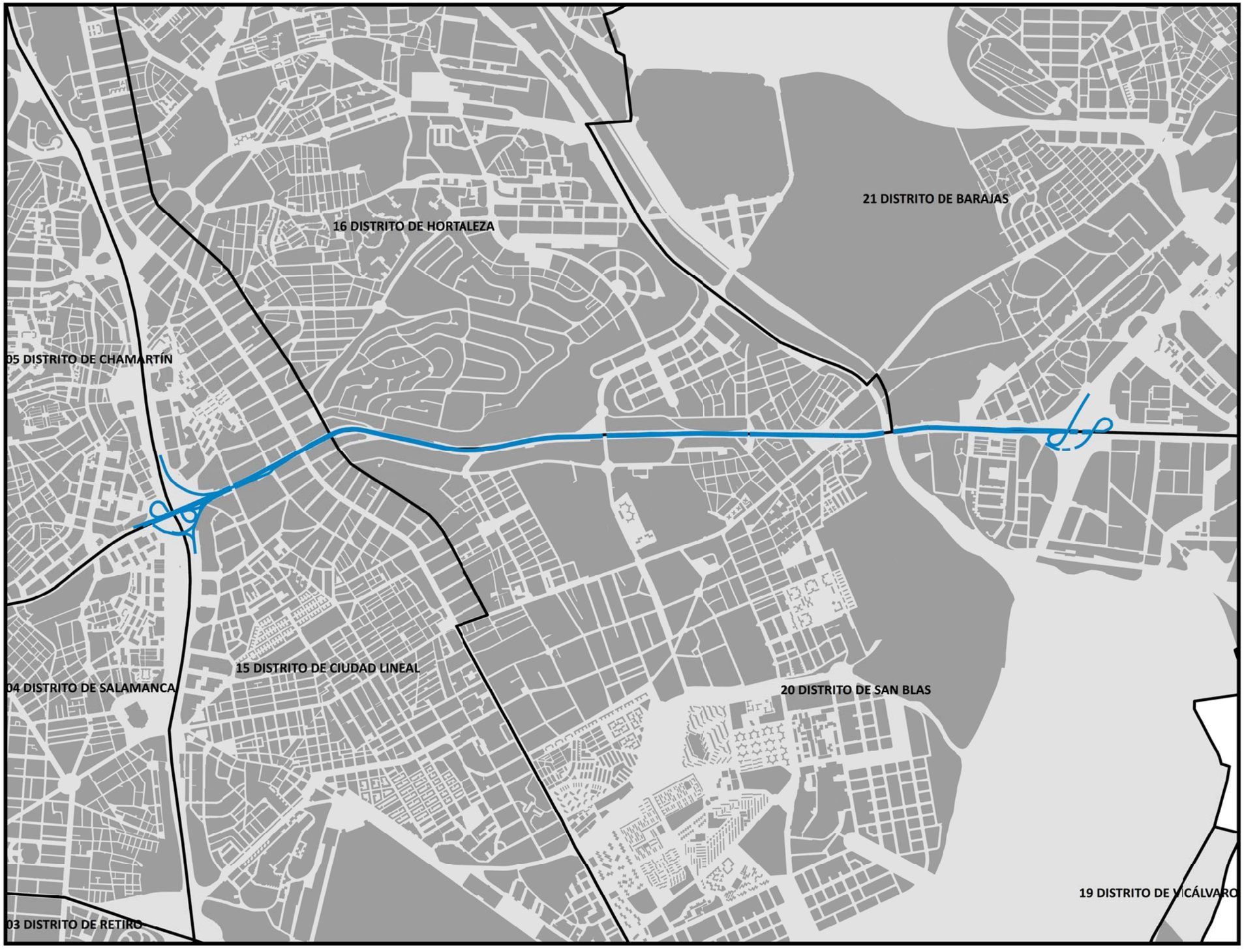

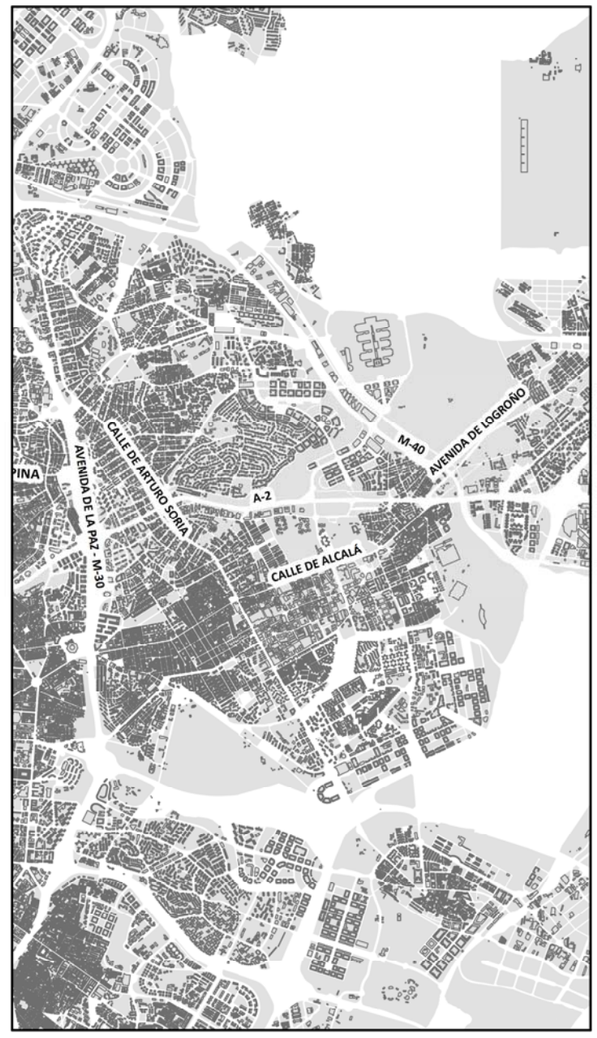

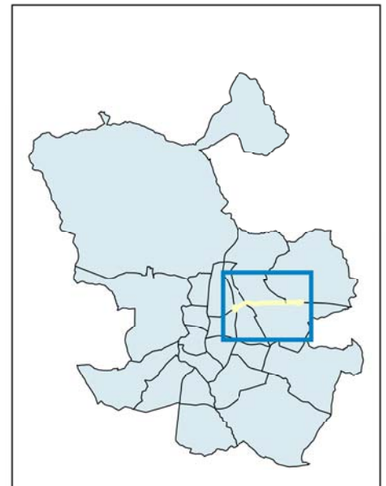

A-2
Distritos
Edificaciones
Parcelas

Ag_MAD_Madrid_Adm_A2

8_Adm_A2

Distribución Administrativa. UME A - 2

N

1:27.000

0 325 650 1.300 Metros

¡MADRID! ÁREA DE GOBIERNO DE MEDIO AMBIENTE Y MOVILIDAD

MAPA ESTRATÉGICO DE RUIDO DE MADRID 2011

UME A-2

POBLACIÓN EXPUESTA A RANGOS DE L_d		
UME	**Rango de Exposición dBA**	**Nº Personas (centenas)**
A-2	< 55	221
	55 - 60	31
	60 - 65	20
	65 - 70	6
	70 - 75	6
	> 75	0

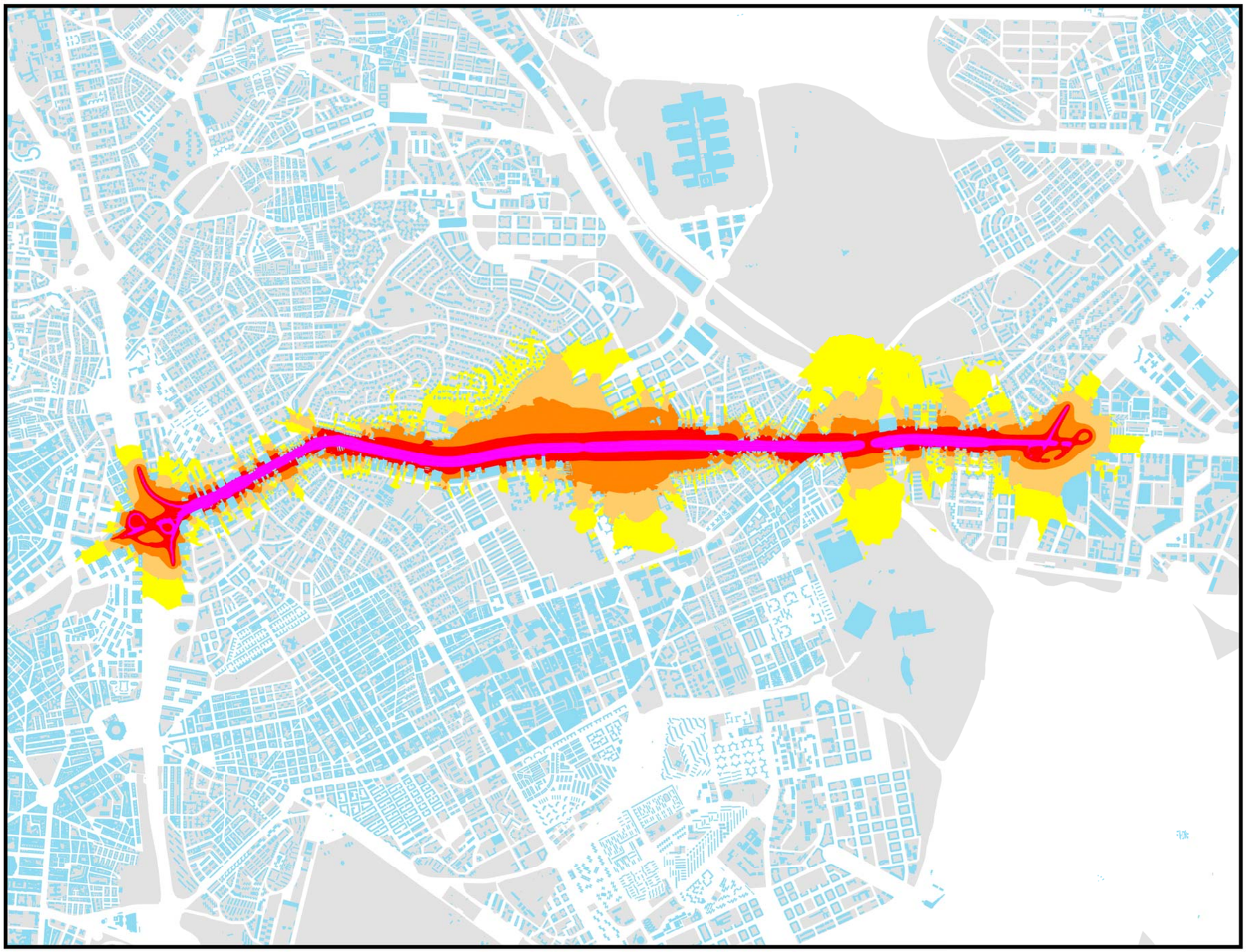

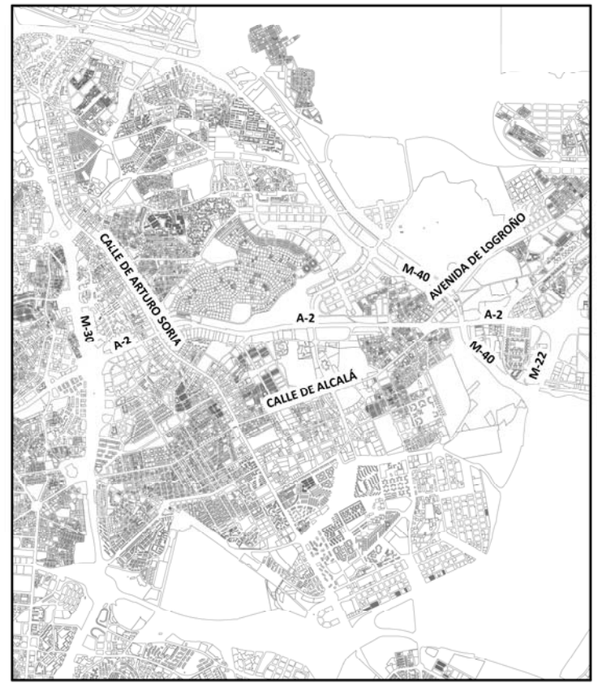

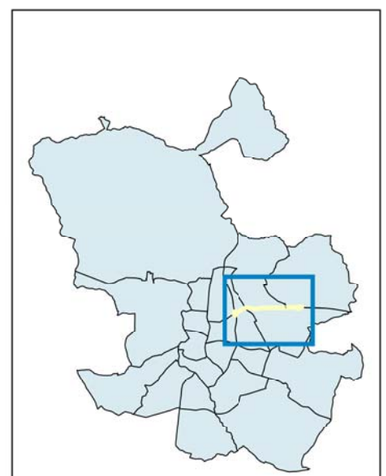

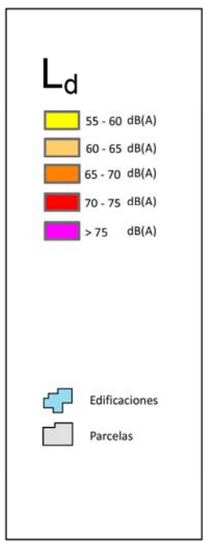

Ag_MAD_Madrid_C_Ld_A2

8_1R_A2

Nivel Continuo Equivalente Diurno. UME A - 2

N

1:27.000

0 325 650 1.300 Metros

¡MADRID! ÁREA DE GOBIERNO DE MEDIO AMBIENTE Y MOVILIDAD

MAPA ESTRATÉGICO DE RUIDO DE MADRID 2011

UME A-2

POBLACIÓN EXPUESTA A RANGOS DE L_e		
UME	**Rango de Exposición dBA**	**Nº Personas (centenas)**
A-2	< 55	223
	55 - 60	34
	60 - 65	20
	65 - 70	5
	70 - 75	5
	> 75	0

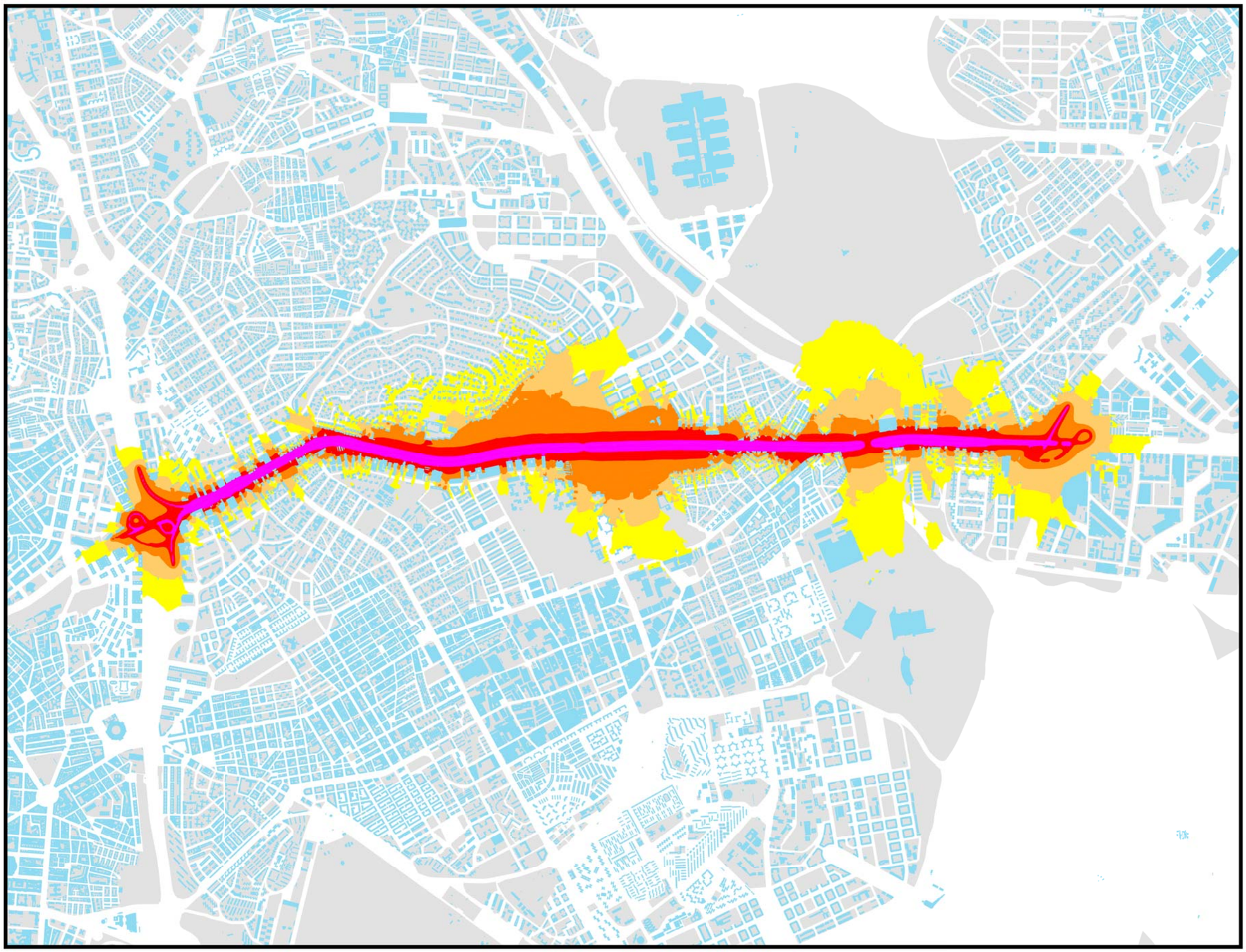

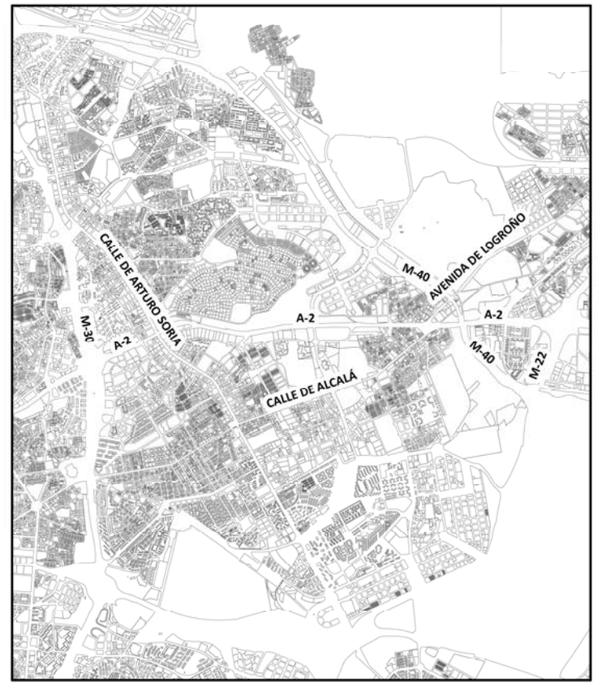

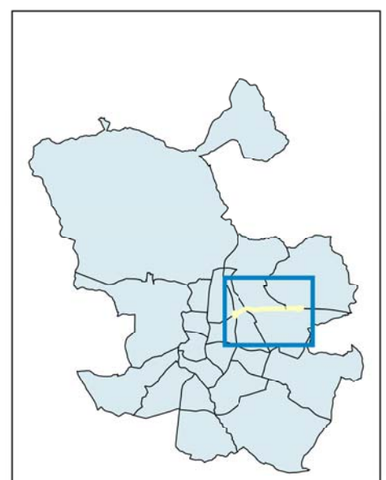

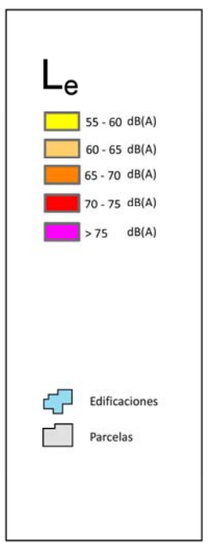

Ag_MAD_Madrid_C_Le_A2

8_2R_A2

Nivel Continuo Equivalente Vespertino. UME A - 2

N

1:27.000

0 325 650 1.300 Metros

¡MADRID! ÁREA DE GOBIERNO DE MEDIO AMBIENTE Y MOVILIDAD

MAPA ESTRATÉGICO DE RUIDO DE MADRID 2011

UME A-2

POBLACIÓN EXPUESTA A RANGOS DE L_n		
UME	**Rango de Exposición dBA**	**Nº Personas (centenas)**
A-2	< 50	257
	50 - 55	40
	55 - 60	25
	60 - 65	7
	65 - 70	5
	> 70	1

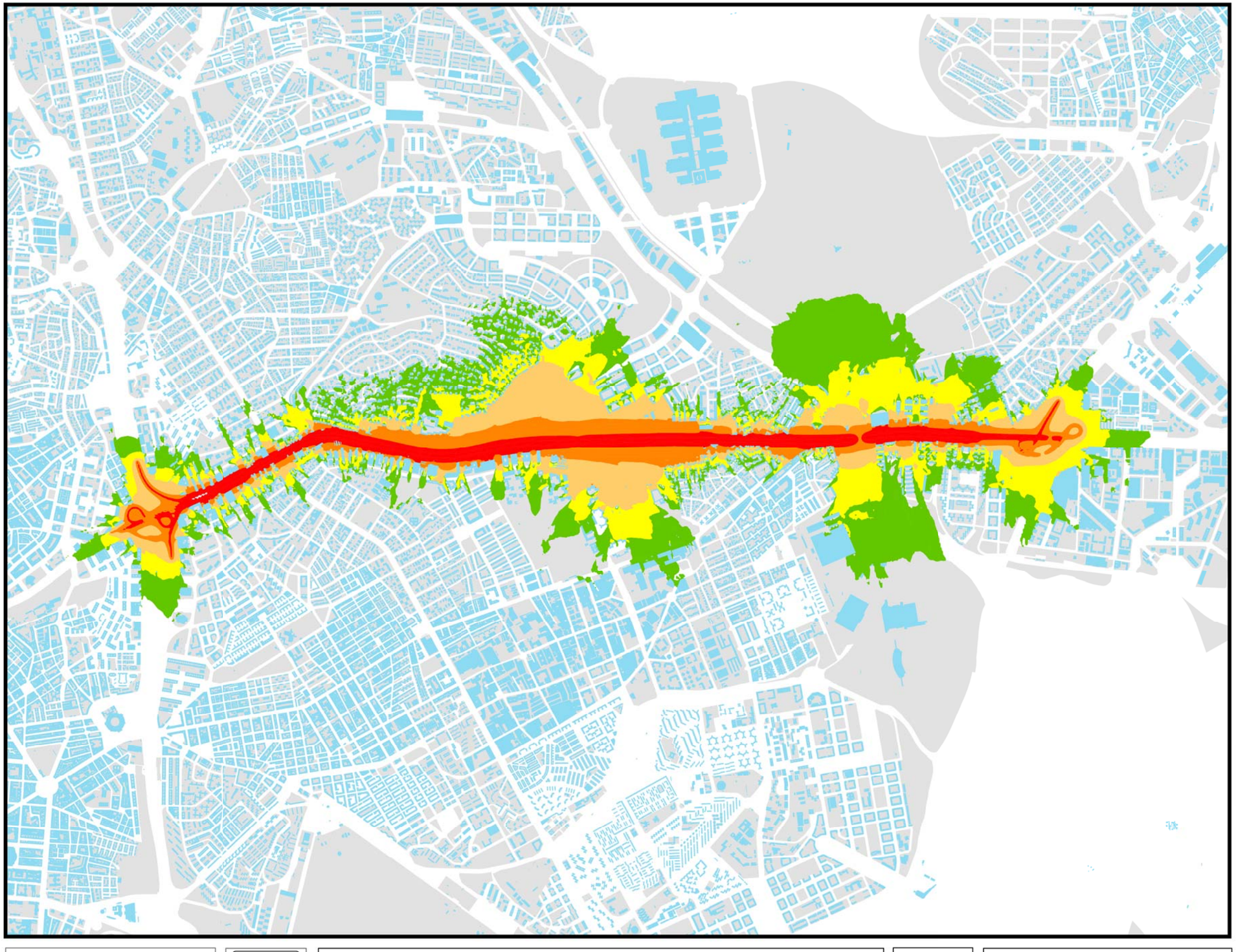

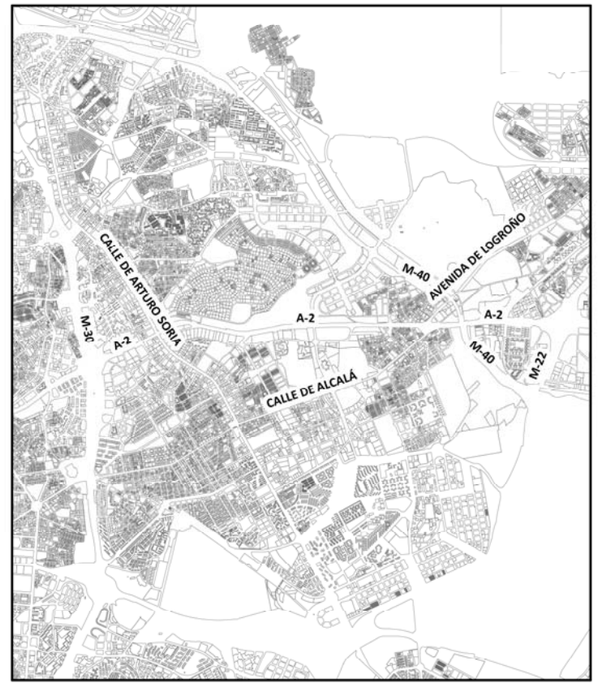

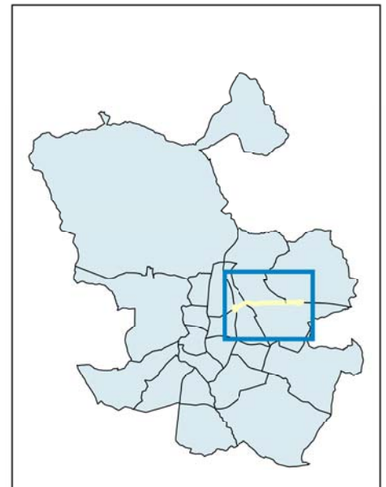

L_n

- 50 - 55 dB(A)
- 55 - 60 dB(A)
- 60 - 65 dB(A)
- 65 - 70 dB(A)
- > 70 dB(A)

Edificaciones

Parcelas

Ag_MAD_Madrid_C_Ln_A2

8_3R_A2

Nivel Continuo Equivalente Nocturno. UME A - 2

N

1:27.000

0 325 650 1.300 Metros

¡MADRID! ÁREA DE GOBIERNO DE MEDIO AMBIENTE Y MOVILIDAD

MAPA ESTRATÉGICO DE RUIDO DE MADRID 2011

UME A-2

POBLACIÓN EXPUESTA A RANGOS DE L_{den}		
UME	**Rango de Exposición dBA**	**Nº Personas (centenas)**
A-2	< 55	294
	55 - 60	53
	60 - 65	30
	65 - 70	17
	70 - 75	5
	> 75	4

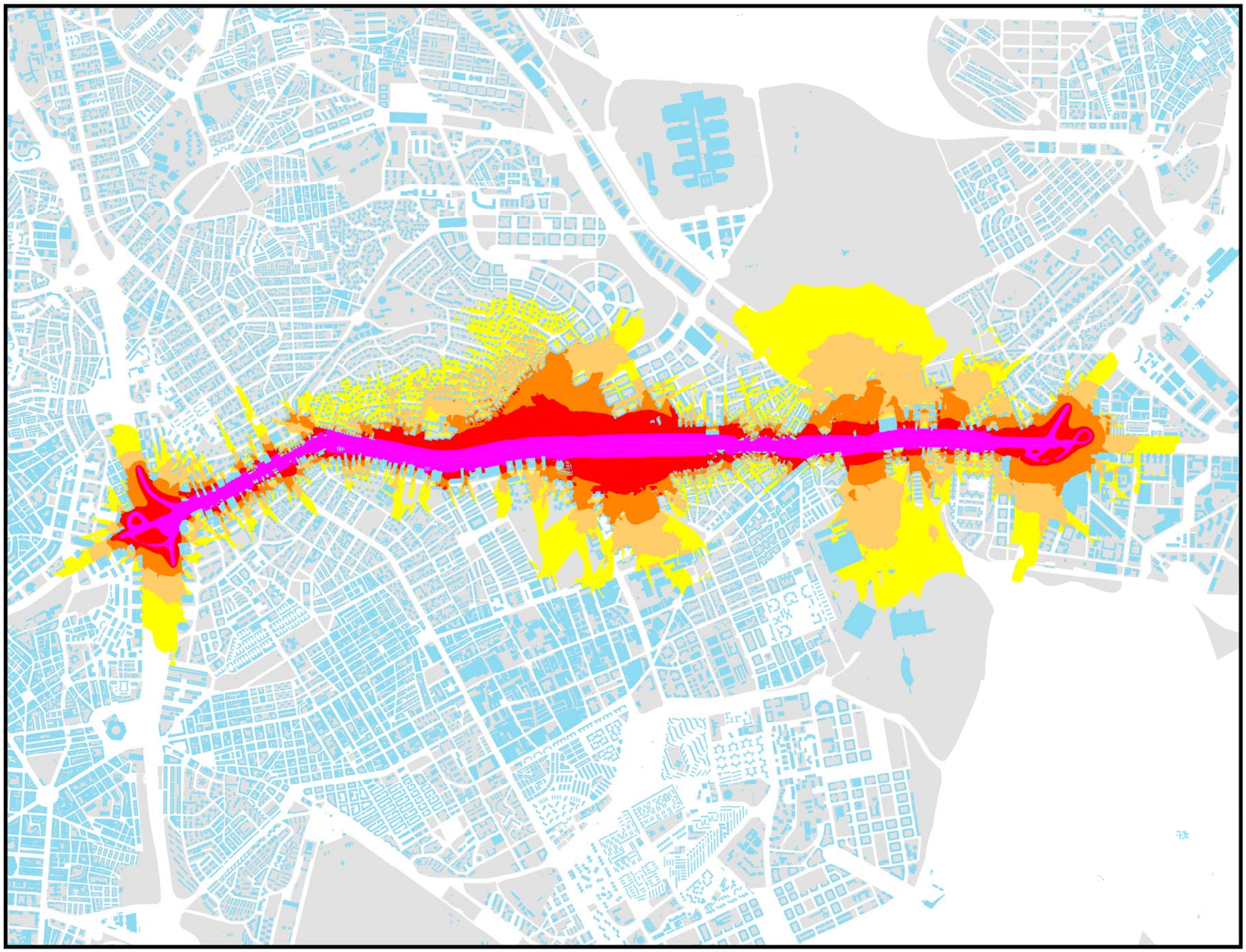

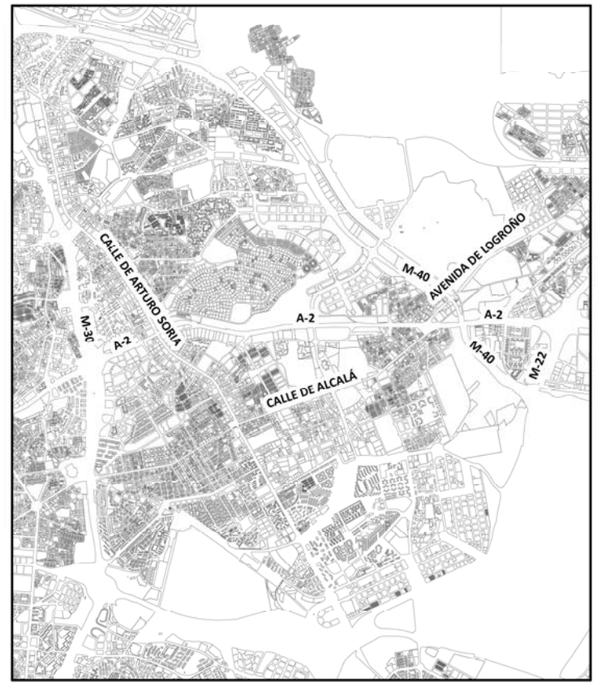

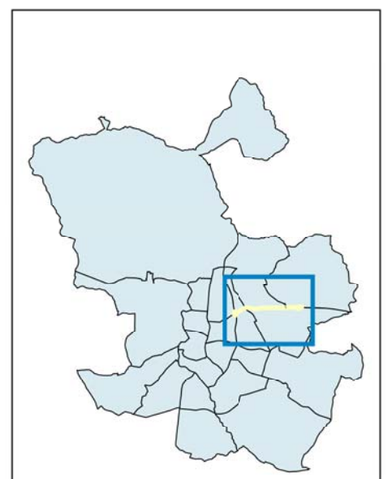

Lden
55 - 60 dB(A)
60 - 65 dB(A)
65 - 70 dB(A)
70 - 75 dB(A)
> 75 dB(A)
Edificaciones
Parcelas

Ag_MAD_Madrid_C_Lden_A2

8_4R_A2

Nivel Día -Tarde - Noche. UME A - 2

N

1:27.000

0 325 650 1.300 Metros

¡MADRID!

ÁREA DE GOBIERNO DE MEDIO AMBIENTE Y MOVILIDAD

MAPA ESTRATÉGICO DE RUIDO DE MADRID 2011

UME A-3

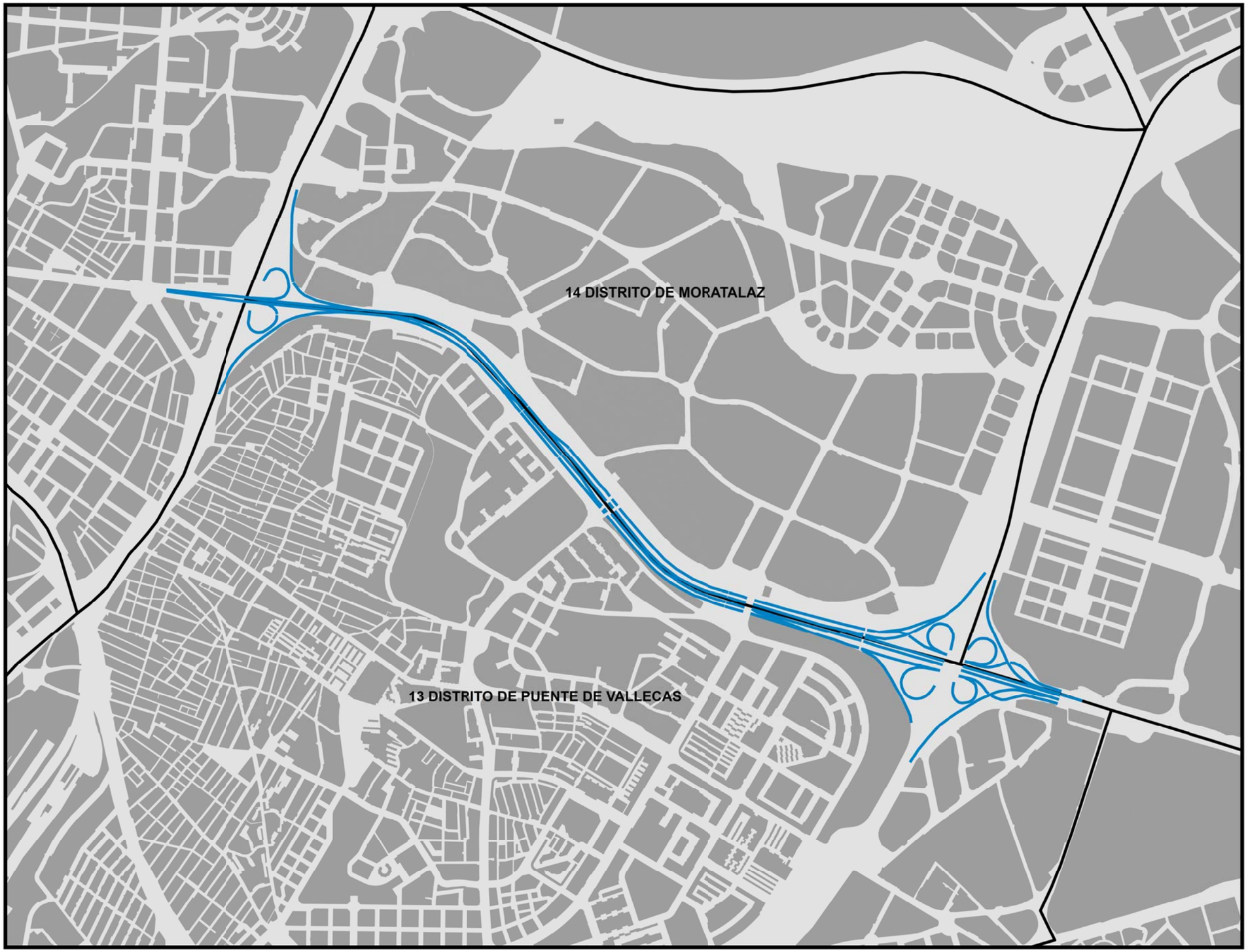

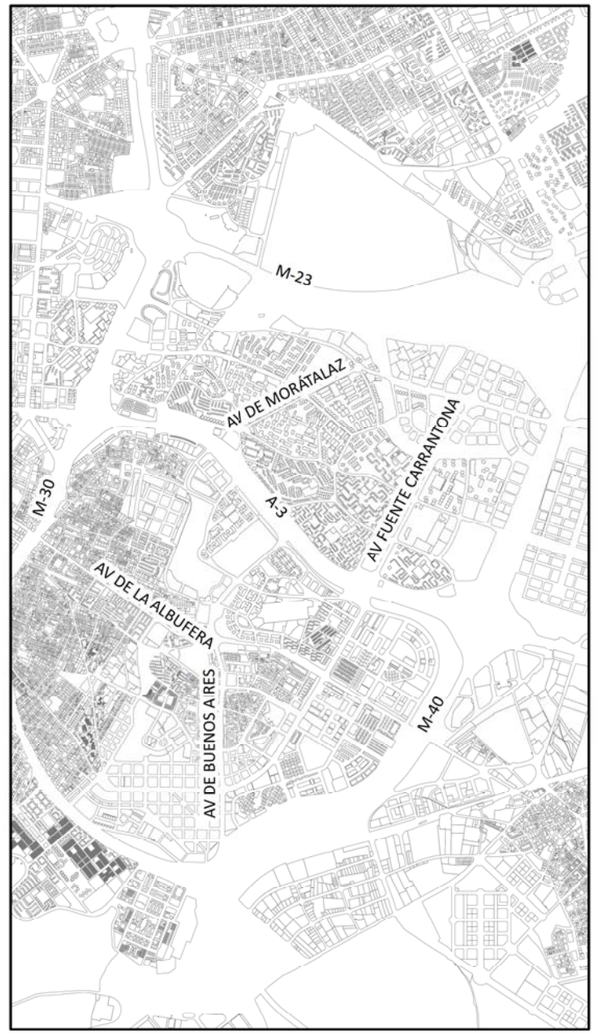

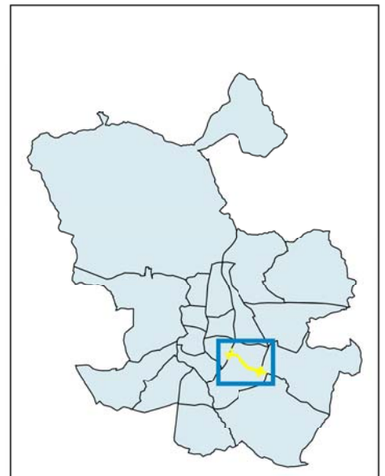

A-3

Límite Administrativo

Parcelas

Ag_MAD_Madrid_Adm_A3

8_Adm_A3

Distribución Administrativa. UME A - 3

N

1:17.000

0 200 400 800 Metros

¡MADRID! ÁREA DE GOBIERNO DE MEDIO AMBIENTE Y MOVILIDAD

MAPA ESTRATÉGICO DE RUIDO DE MADRID 2011

UME A-3

POBLACIÓN EXPUESTA A RANGOS DE L_d		
UME	**Rango de Exposición dBA**	**Nº Personas (centenas)**
A-3	< 55	234
	55 - 60	54
	60 - 65	42
	65 - 70	14
	70 - 75	0
	> 75	0

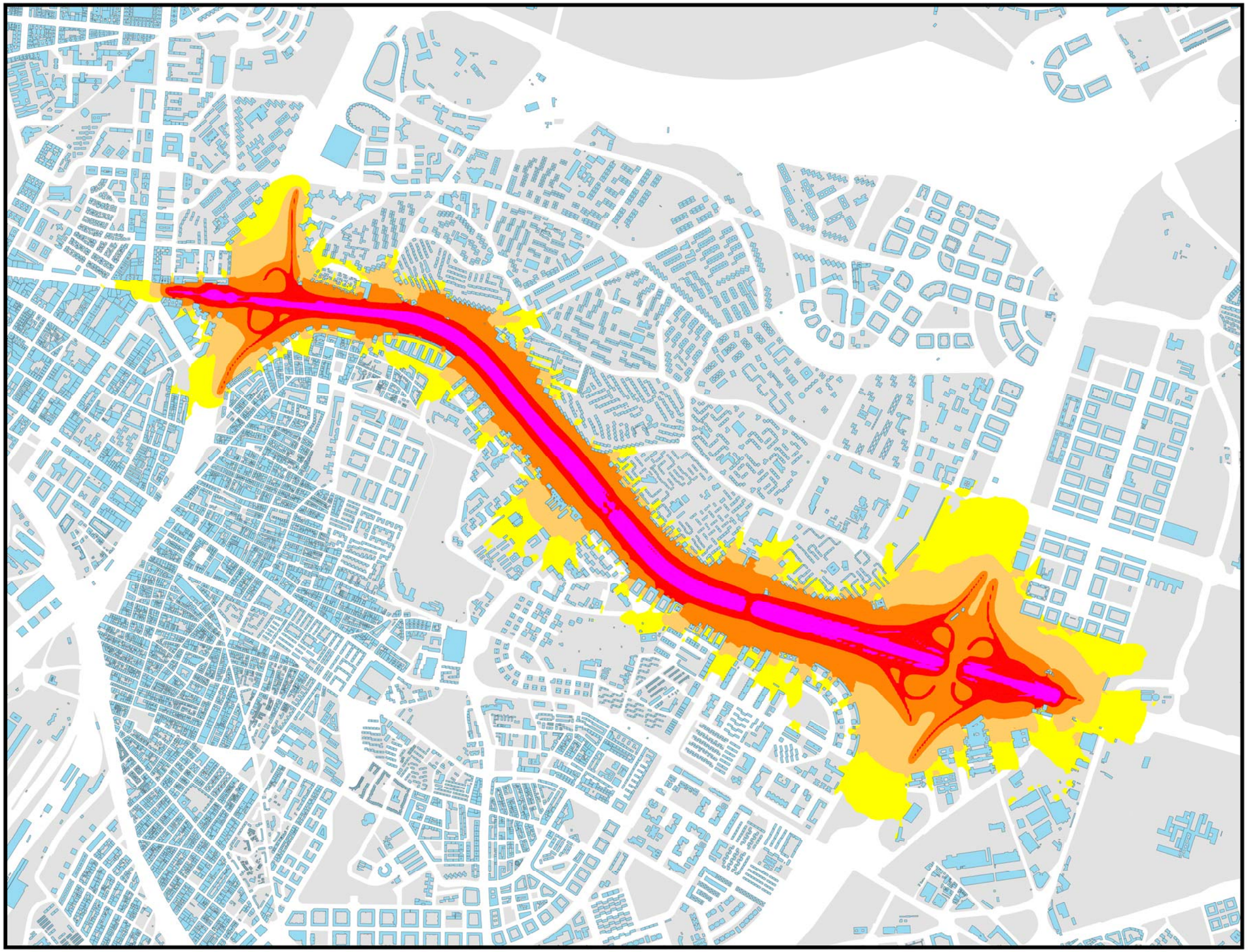

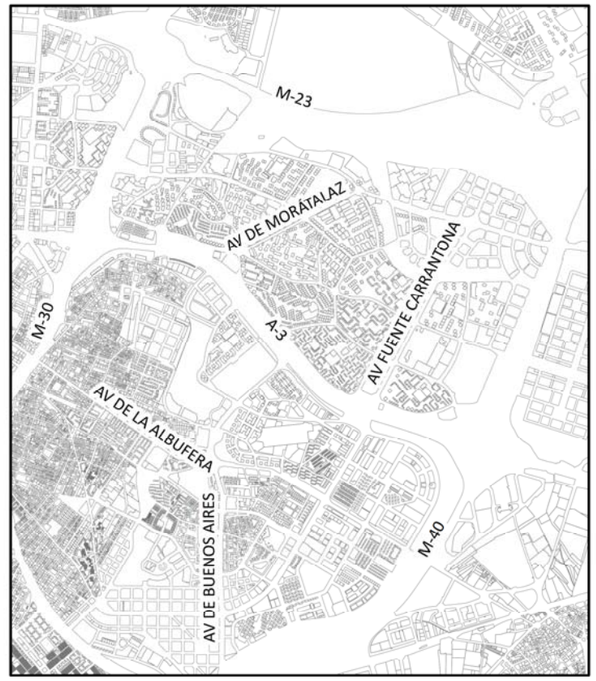

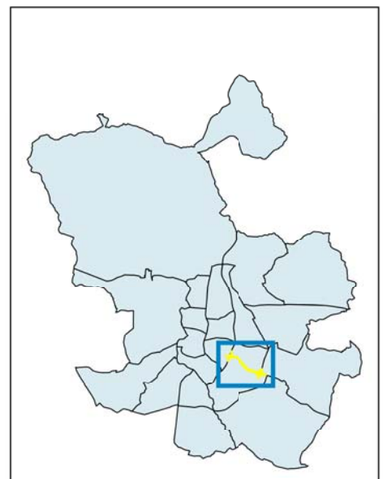

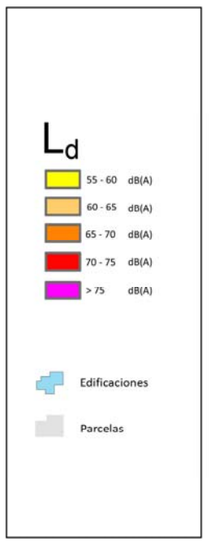

Ag_MAD_Madrid_C_Ld_A3

8_1R_A3

Nivel Continuo Equivalente Diurno. UME A - 3

N

1:17.000

0 200 400 800 Metros

¡MADRID! ÁREA DE GOBIERNO DE MEDIO AMBIENTE Y MOVILIDAD

MAPA ESTRATÉGICO DE RUIDO DE MADRID 2011

UME A-3

POBLACIÓN EXPUESTA A RANGOS DE L_e		
UME	**Rango de Exposición dBA**	**Nº Personas (centenas)**
A-3	< 55	250
	55 - 60	58
	60 - 65	43
	65 - 70	12
	70 - 75	0
	> 75	0

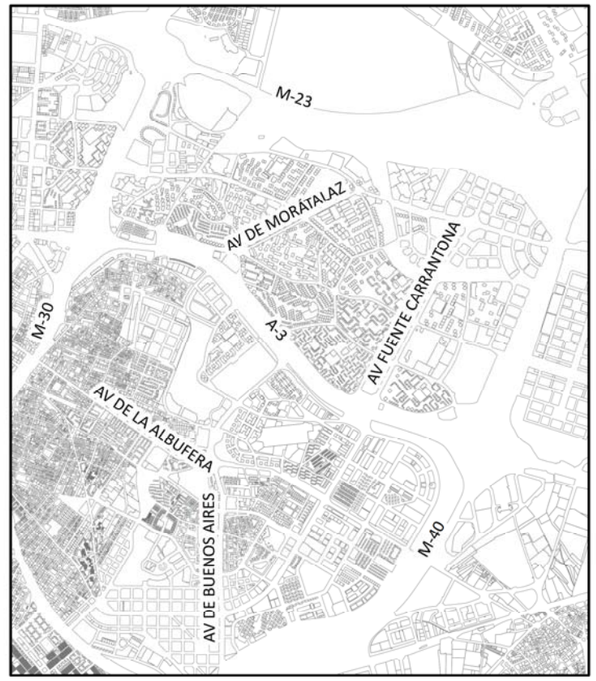

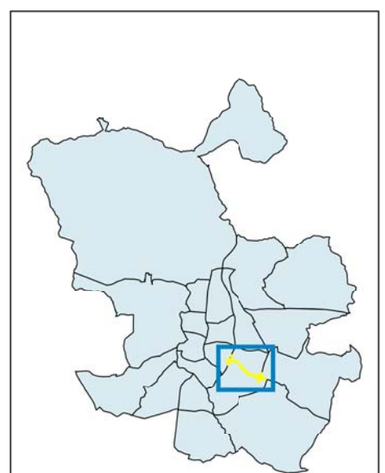

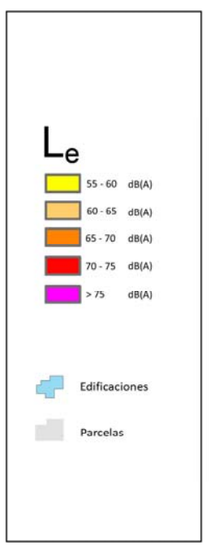

Ag_MAD_Madrid_C_Le_A3

8_2R_A3

Nivel Continuo Equivalente Vespertino. UME A - 3

N

1:17.000

0 200 400 800 Metros

¡MADRID! ÁREA DE GOBIERNO DE MEDIO AMBIENTE Y MOVILIDAD

MAPA ESTRATÉGICO DE RUIDO DE MADRID 2011

UME A-3

POBLACIÓN EXPUESTA A RANGOS DE L_n		
UME	**Rango de Exposición dBA**	**Nº Personas (centenas)**
A-3	< 50	281
	50 - 55	63
	55 - 60	44
	60 - 65	17
	65 - 70	0
	> 70	0

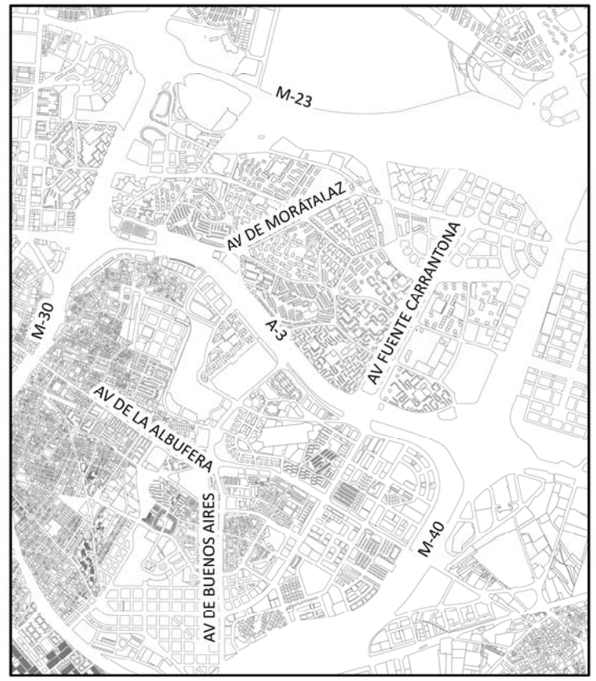

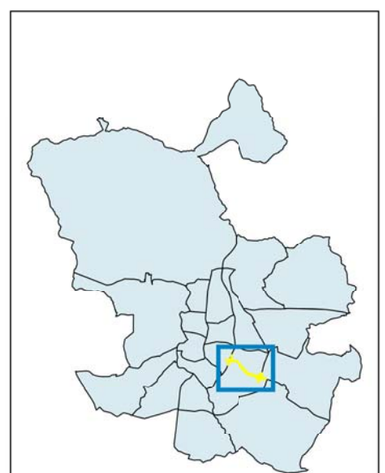

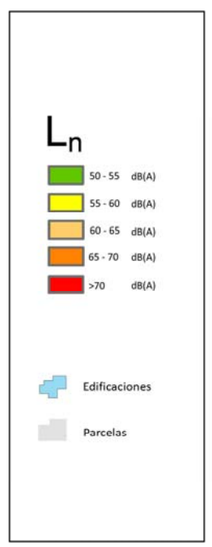

Ag_MAD_Madrid_C_Ln_A3

8_3R_A3

Nivel Continuo Equivalente Nocturno. UME A - 3

N

1:17.000

0 200 400 800 Metros

¡MADRID! ÁREA DE GOBIERNO DE MEDIO AMBIENTE Y MOVILIDAD

MAPA ESTRATÉGICO DE RUIDO DE MADRID 2011

UME A-3

POBLACIÓN EXPUESTA A RANGOS DE L_{den}		
UME	**Rango de Exposición dBA**	**Nº Personas (centenas)**
A-3	< 55	328
	55 - 60	71
	60 - 65	53
	65 - 70	40
	70 - 75	3
	> 75	0

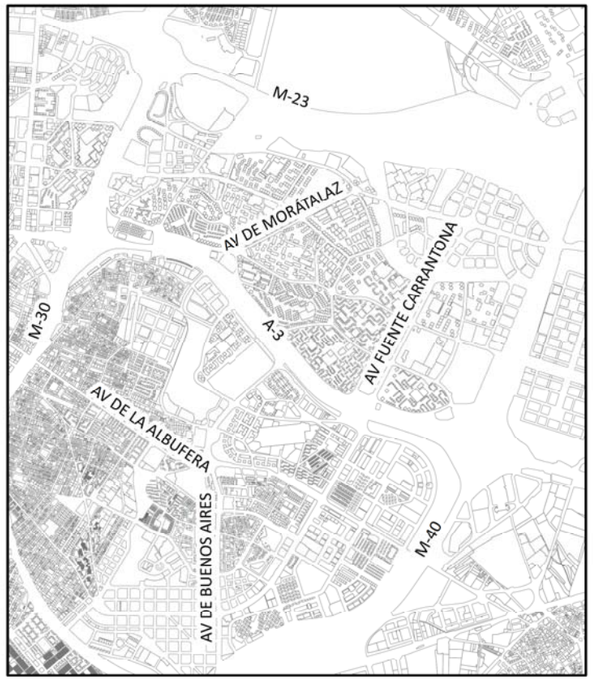

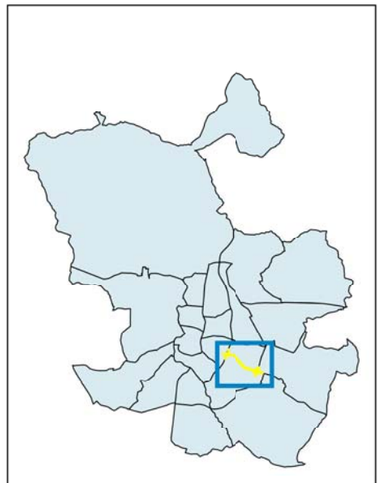

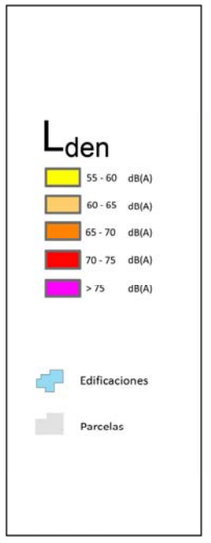

Ag_MAD_Madrid_C_Lden_A3

8_4R_A3

Nivel Día Tarde Noche. UME A - 3

N

1:17.000

0 200 400 800 Metros

¡MADRID!

ÁREA DE GOBIERNO DE MEDIO AMBIENTE Y MOVILIDAD

MAPA ESTRATÉGICO DE RUIDO DE MADRID 2011

UME A-4

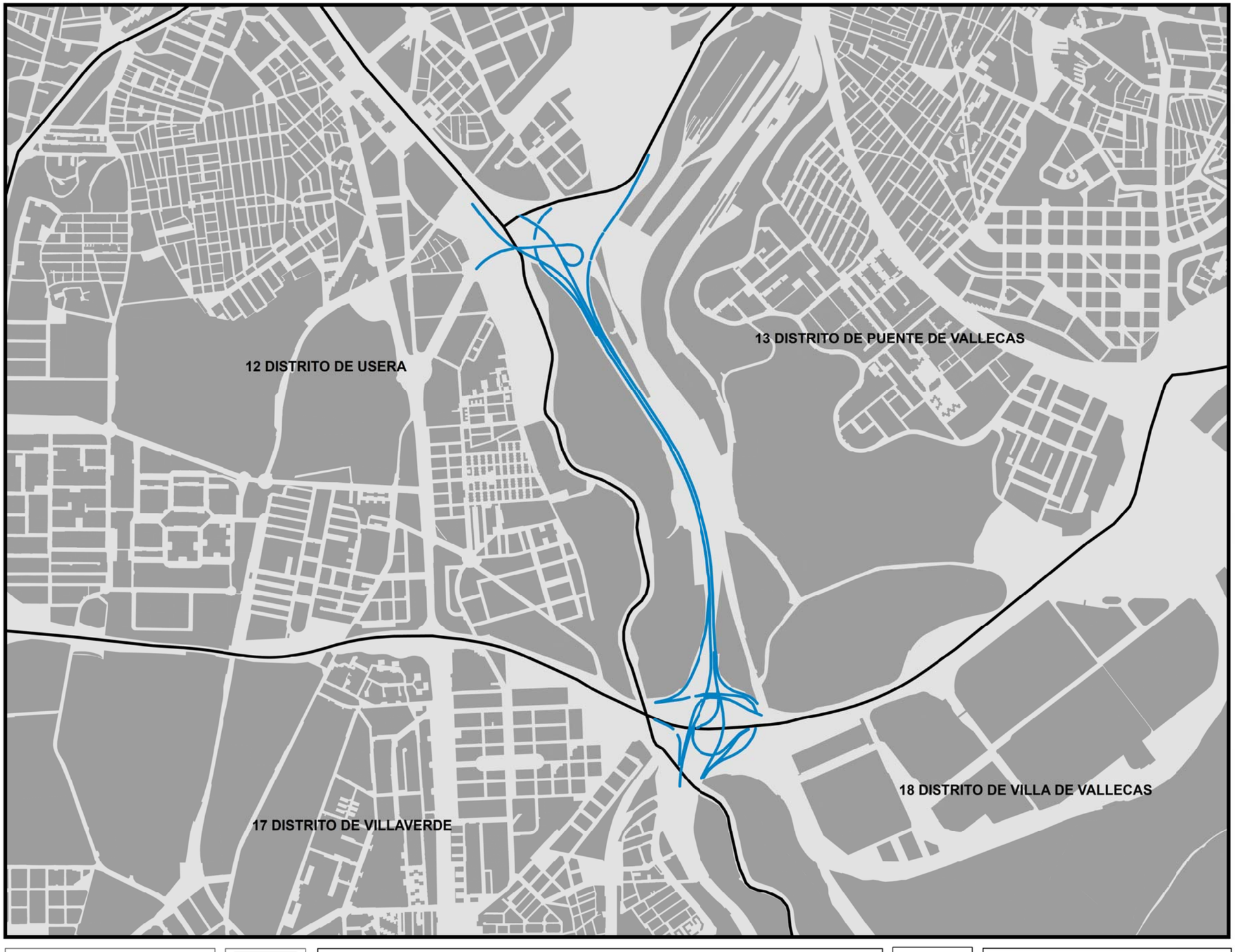



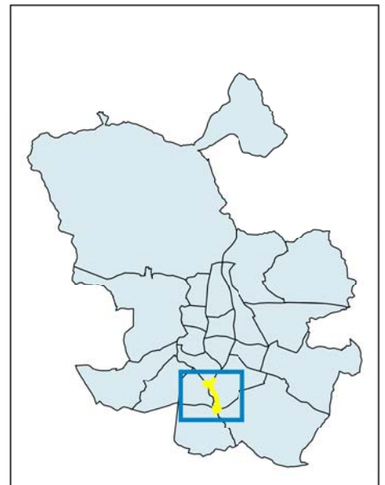

A-4

Límite Administrativo

Parcelas

Ag_MAD_Madrid_Adm_A4

8_Adm_A4

Distribución Administrativa. UME A - 4

N

1:19.000

0 200 400 800 Metros

¡MADRID! ÁREA DE GOBIERNO DE MEDIO AMBIENTE Y MOVILIDAD

MAPA ESTRATÉGICO DE RUIDO DE MADRID 2011

UME A-4

POBLACIÓN EXPUESTA A RANGOS DE L_{den}		
UME	**Rango de Exposición dBA**	**Nº Personas (centenas)**
A-4	< 55	197
	55 - 60	33
	60 - 65	14
	65 - 70	0
	70 - 75	0
	> 75	0

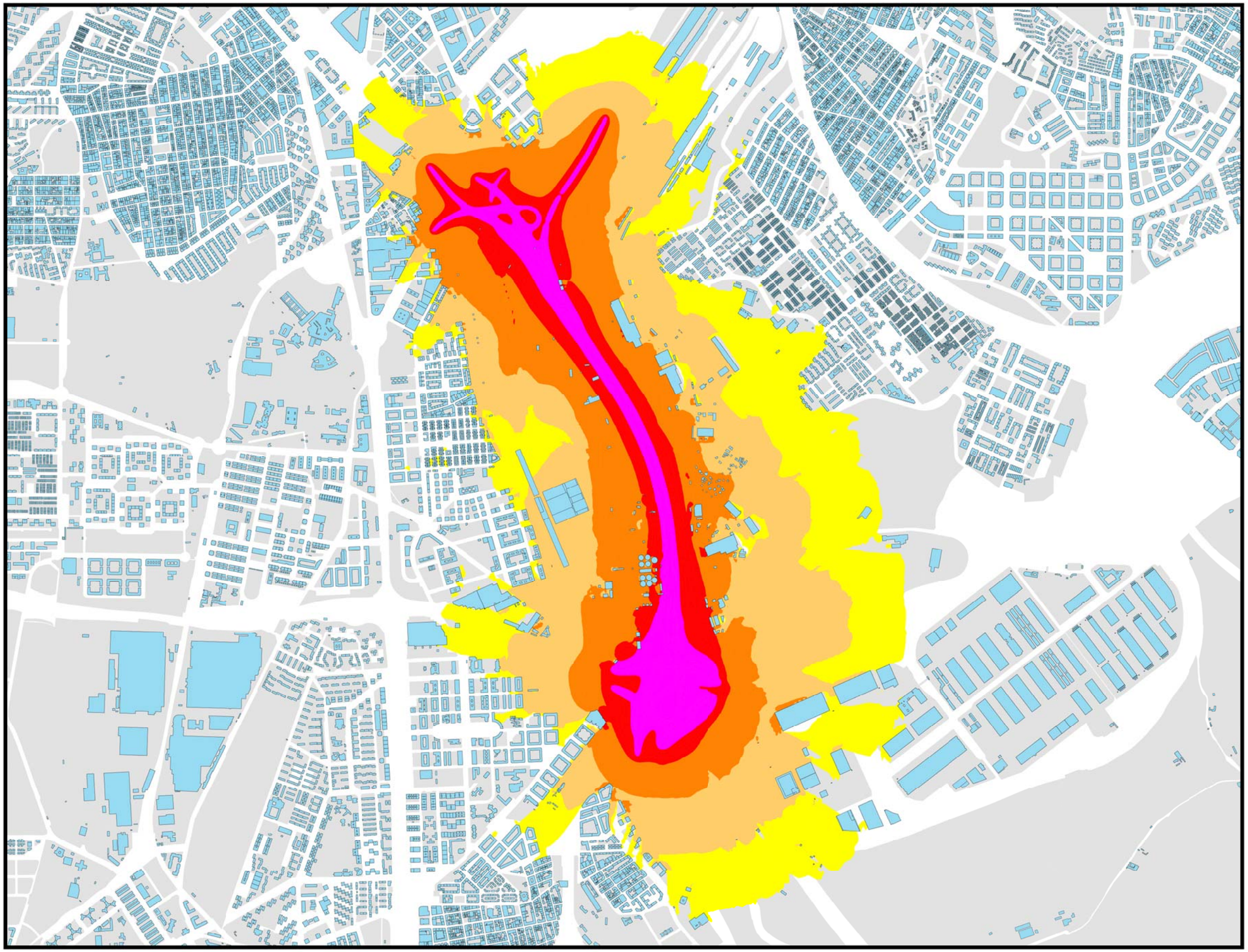

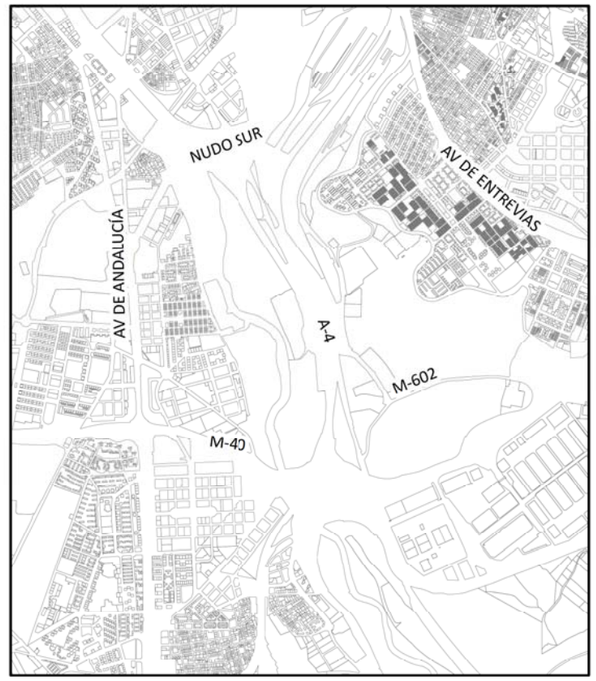

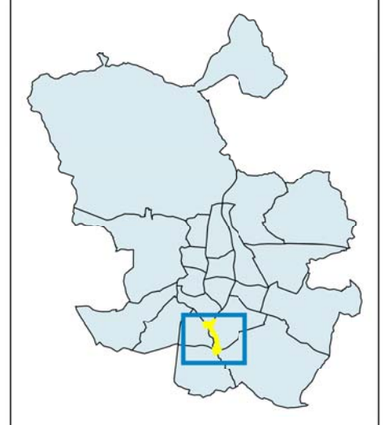

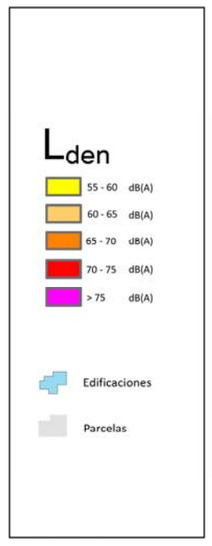

Ag_MAD_Madrid_C_Lden_A4

8_4R_A4

Nivel Día Tarde Noche. UME A - 4

N

1:19.000

0 200 400 800 Metros

¡MADRID! ÁREA DE GOBIERNO DE MEDIO AMBIENTE Y MOVILIDAD

MAPA ESTRATÉGICO DE RUIDO DE MADRID 2011

UME A-4

POBLACIÓN EXPUESTA A RANGOS DE L_d		
UME	**Rango de Exposición dBA**	**Nº Personas (centenas)**
A-4	< 55	124
	55 - 60	24
	60 - 65	3
	65 - 70	0
	70 - 75	0
	> 75	0

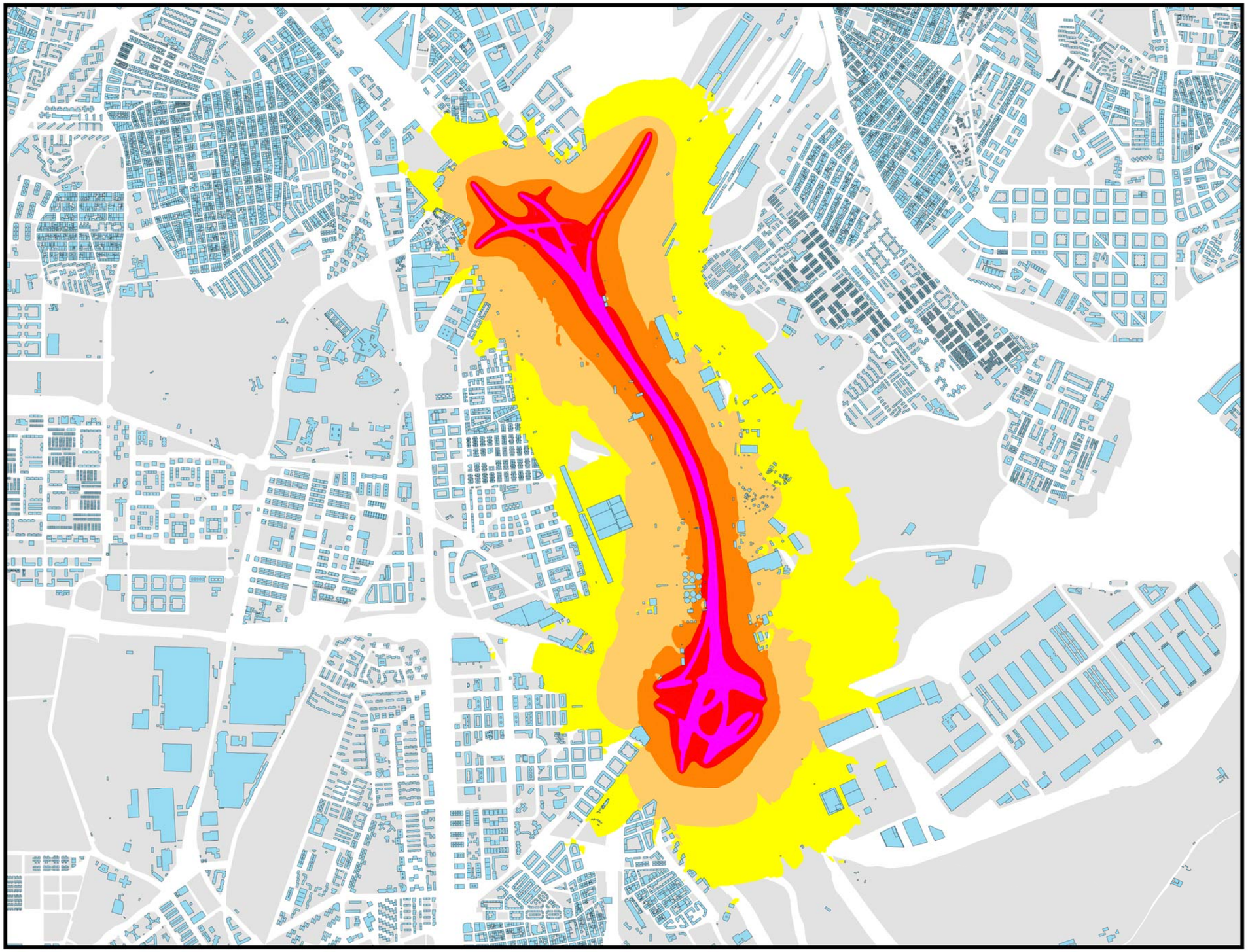

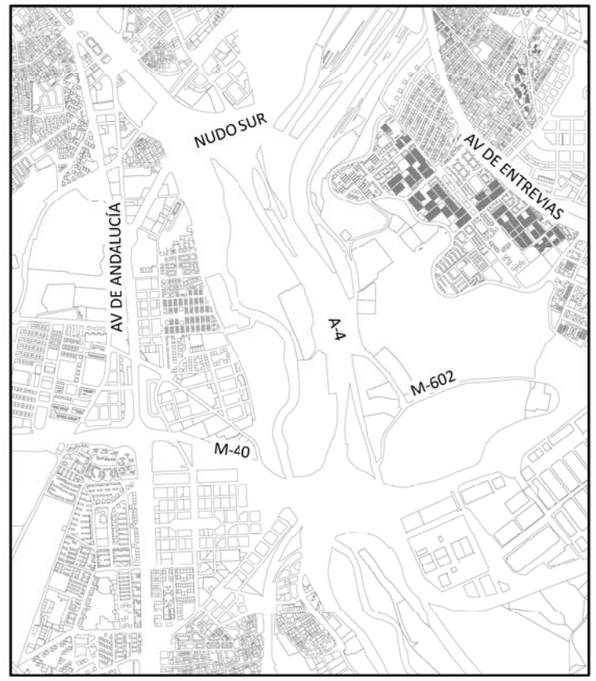

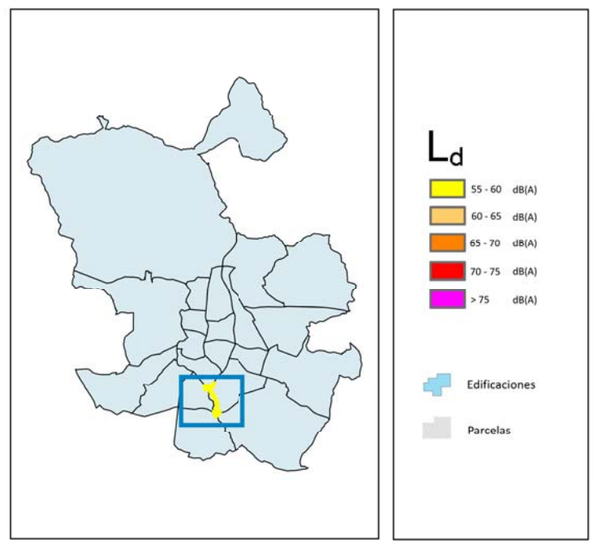

Ag_MAD_Madrid_C_Ld_A4

8_1R_A4

Nivel Continuo Equivalente Diurno. UME A - 4

N

1:19.000

0 200 400 800 Metros

¡MADRID! ÁREA DE GOBIERNO DE MEDIO AMBIENTE Y MOVILIDAD

MAPA ESTRATÉGICO DE RUIDO DE MADRID 2011

UME A-4

POBLACIÓN EXPUESTA A RANGOS DE L_e		
UME	**Rango de Exposición dBA**	**Nº Personas (centenas)**
A-4	< 55	132
	55 - 60	26
	60 - 65	3
	65 - 70	0
	70 - 75	0
	> 75	0

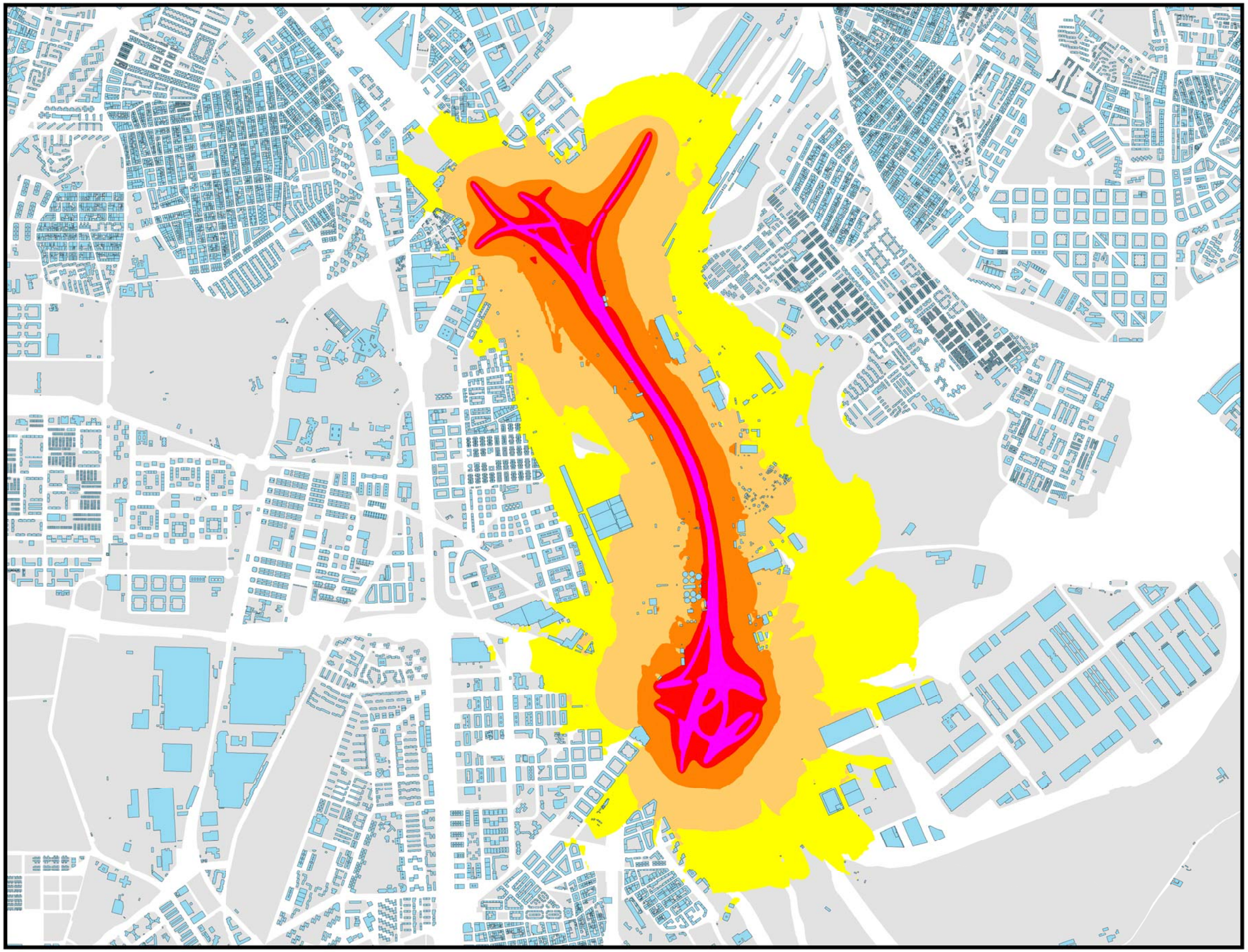

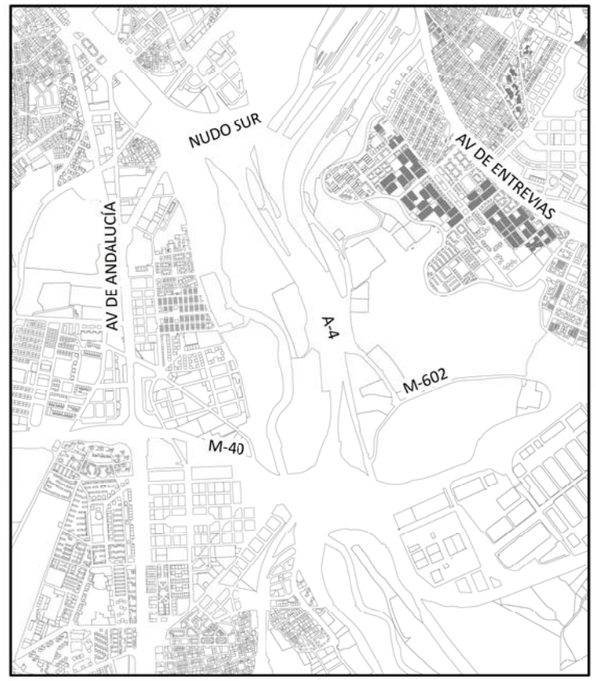

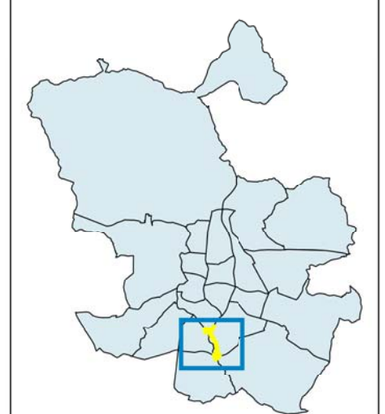

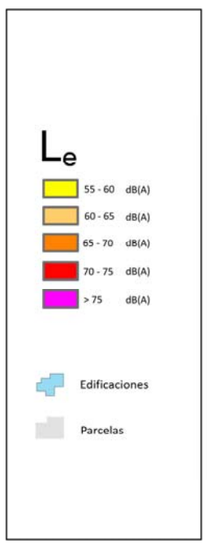

Ag_MAD_Madrid_C_Le_A4

8_2R_A4

Nivel Continuo Equivalente Vespertino. UME A - 4

N

1:19.000

0 200 400 800 Metros

¡MADRID! ÁREA DE GOBIERNO DE MEDIO AMBIENTE Y MOVILIDAD

MAPA ESTRATÉGICO DE RUIDO DE MADRID 2011

UME A-4

POBLACIÓN EXPUESTA A RANGOS DE L_n		
UME	**Rango de Exposición dBA**	**Nº Personas (centenas)**
A-4	< 50	128
	50 - 55	26
	55 - 60	2
	60 - 65	0
	65 - 70	0
	> 70	0

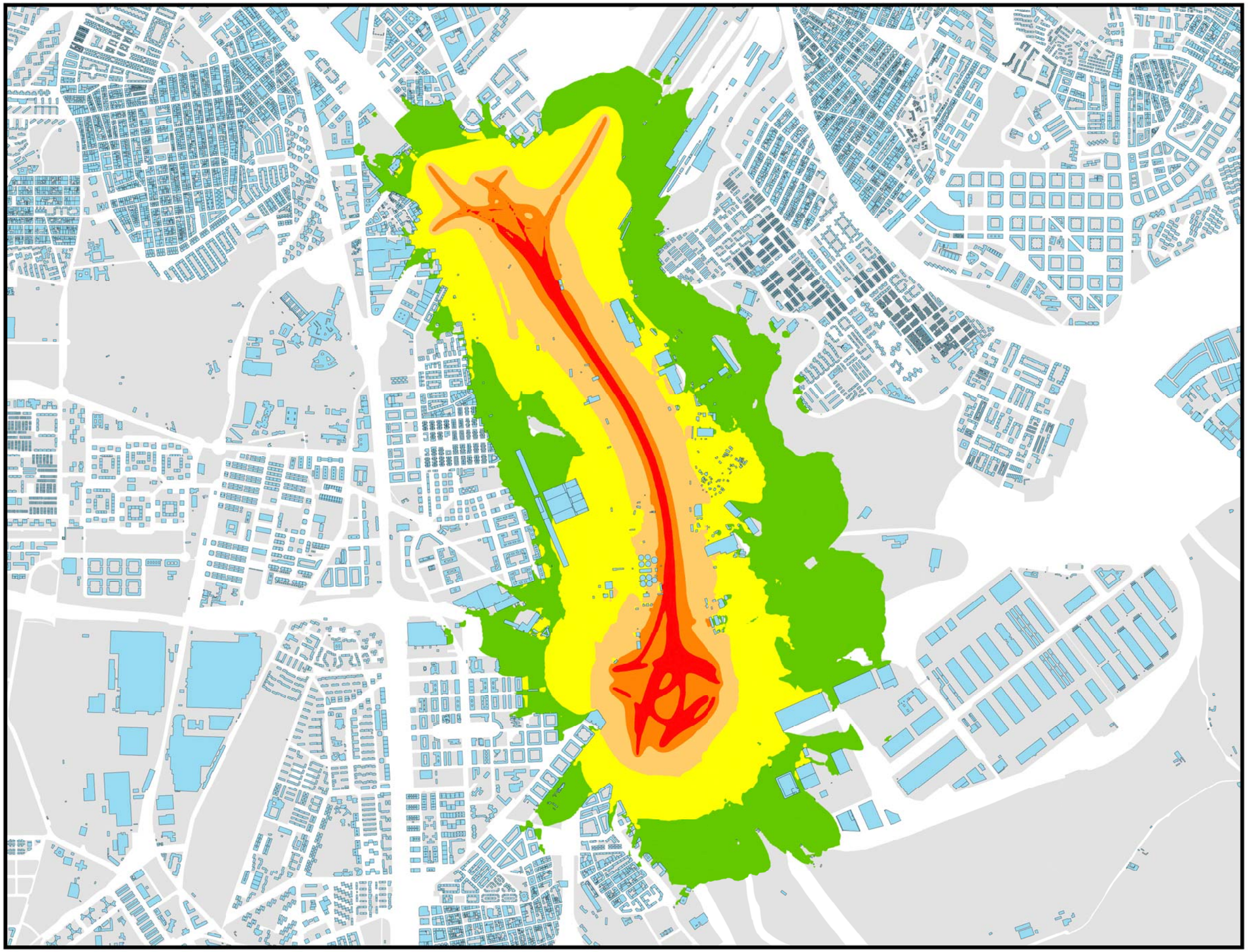

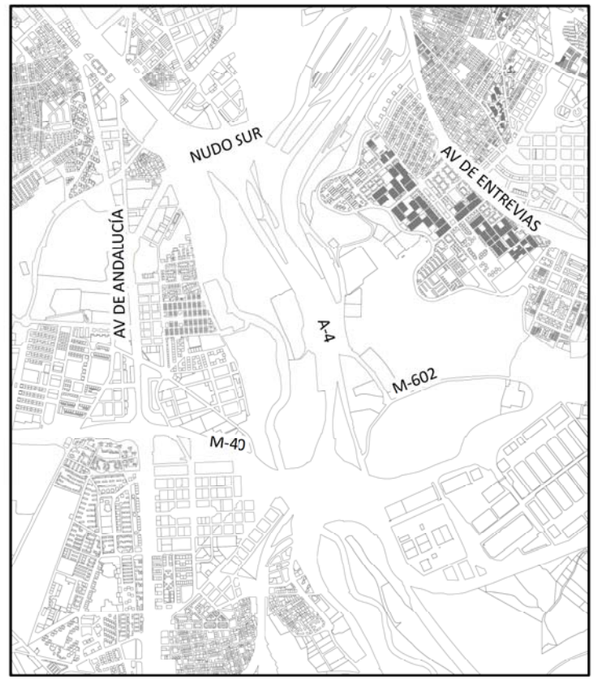

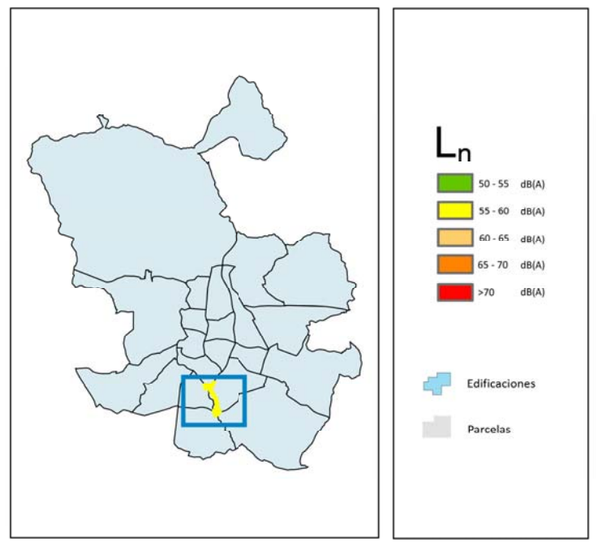

Ag_MAD_Madrid_C_Ln_A4

8_3R_A4

Nivel Continuo Equivalente Nocturno. UME A - 4

N

1:19.000

0 200 400 800 Metros

¡MADRID!

ÁREA DE GOBIERNO DE MEDIO AMBIENTE Y MOVILIDAD

MAPA ESTRATÉGICO DE RUIDO DE MADRID 2011

UME A-5

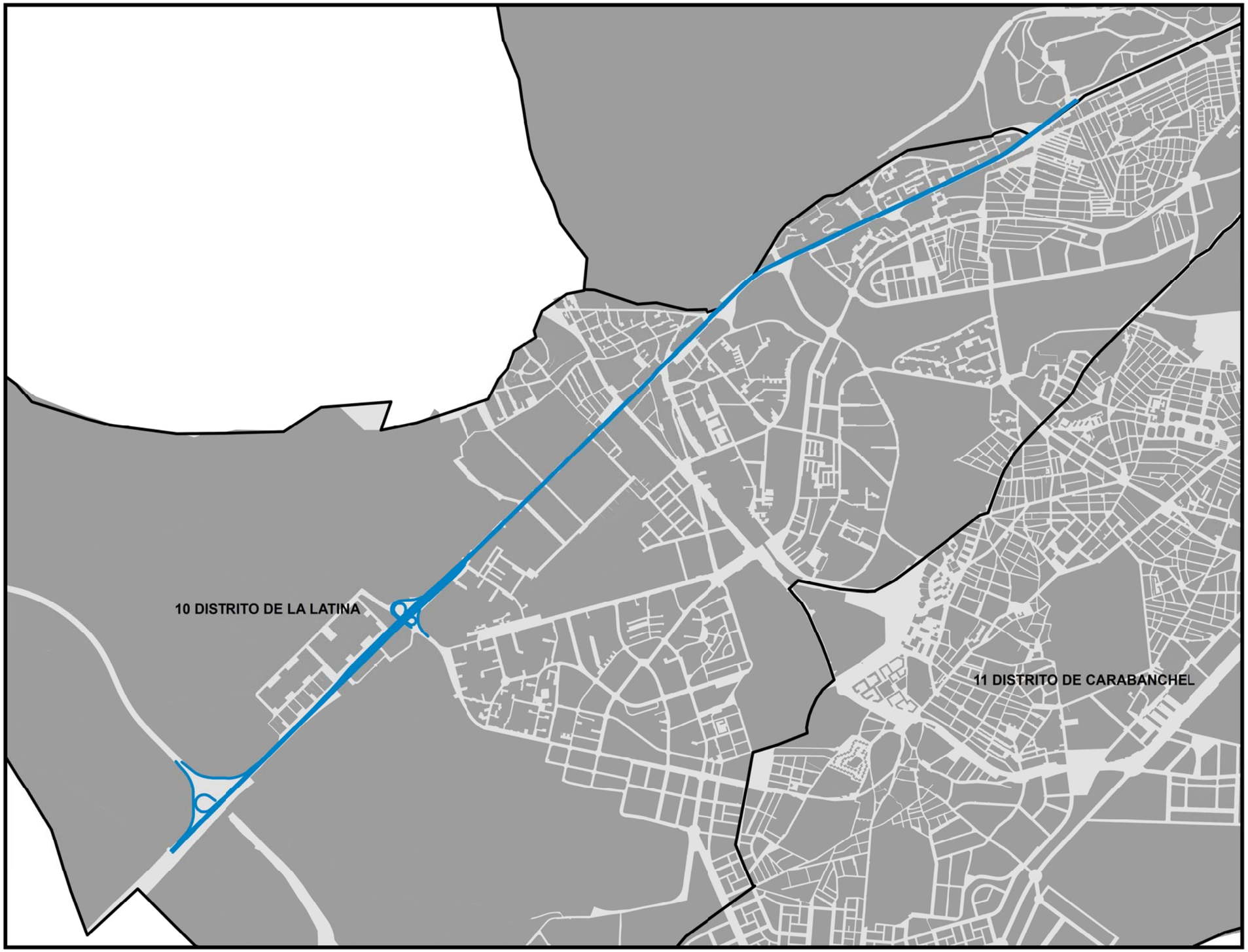

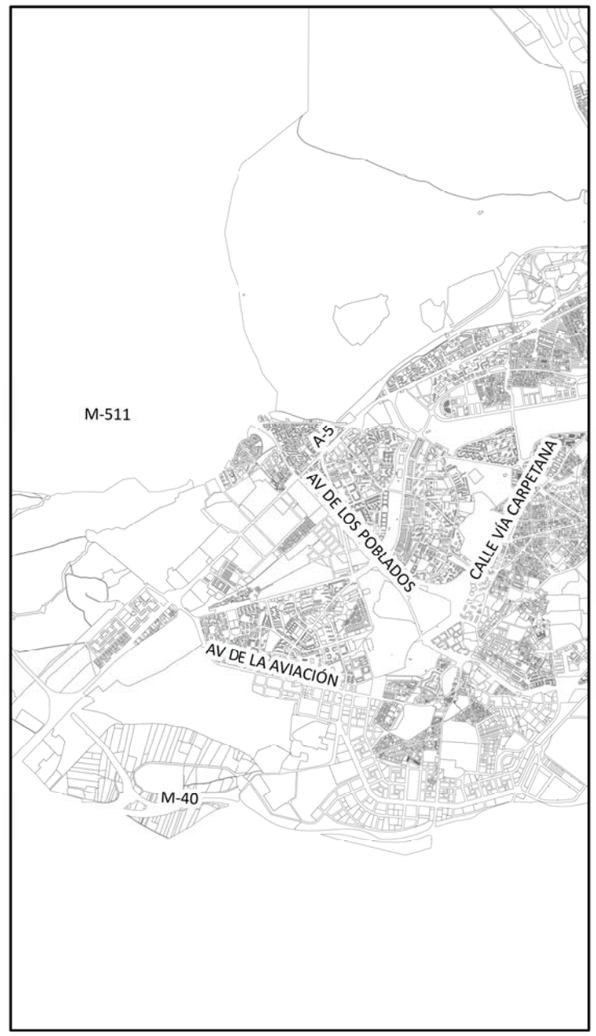

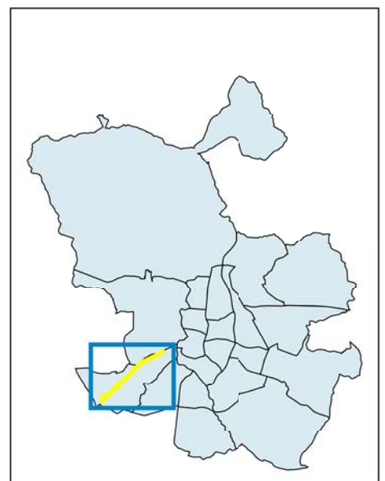

A-5

Límite Administrativo

Parcelas

Ag_MAD_Madrid_Adm_A5

8_Adm_A5

Distribución Administrativa. UME A - 5

N

1:25.000

0 250 500 1.000 Metros

¡MADRID! ÁREA DE GOBIERNO DE MEDIO AMBIENTE Y MOVILIDAD

MAPA ESTRATÉGICO DE RUIDO DE MADRID 2011

UME A-5

POBLACIÓN EXPUESTA A RANGOS DE L_d		
UME	**Rango de Exposición dBA**	**Nº Personas (centenas)**
A-5	< 55	197
	55 - 60	46
	60 - 65	26
	65 - 70	21
	70 - 75	8
	> 75	3

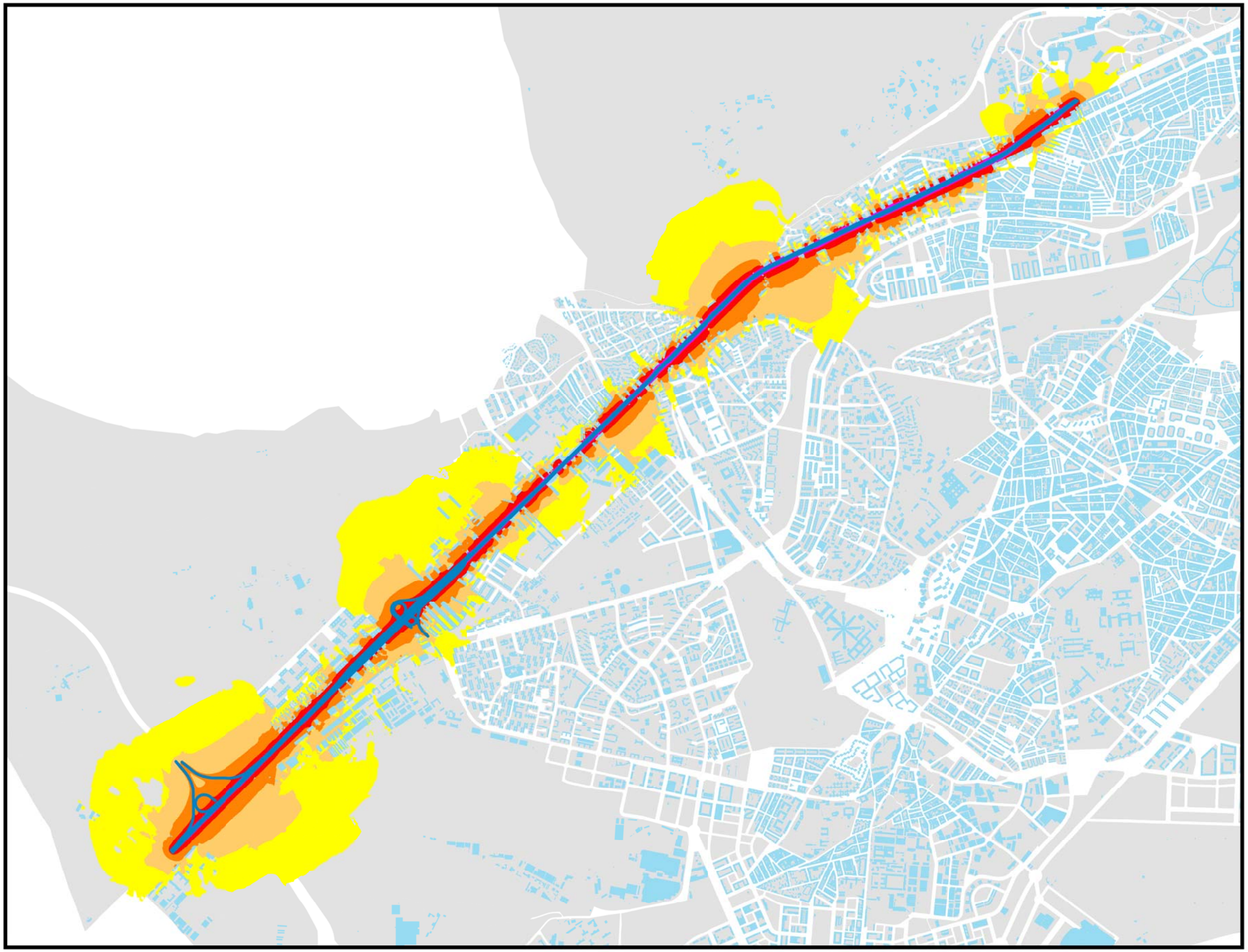

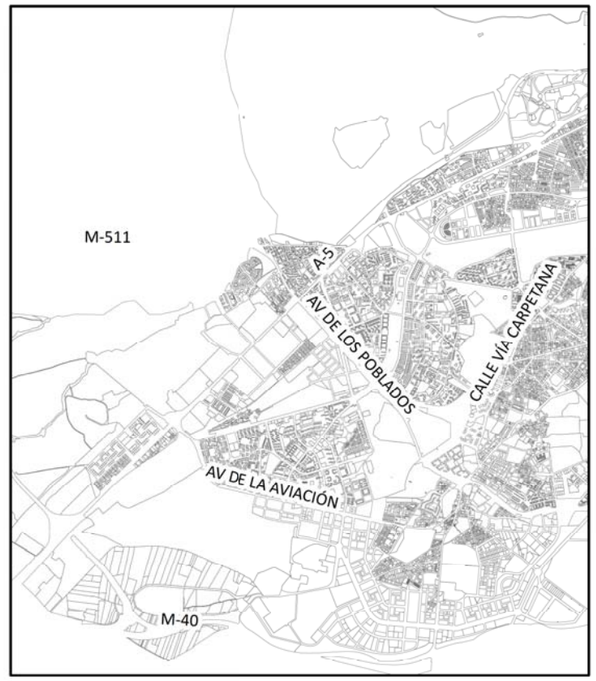

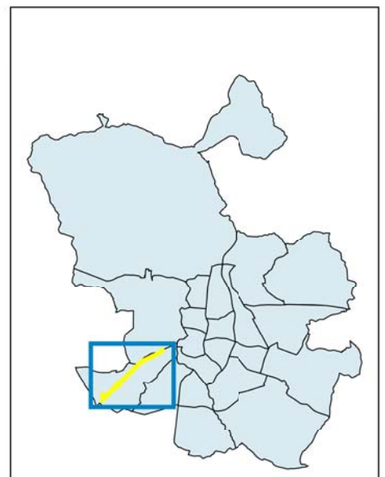

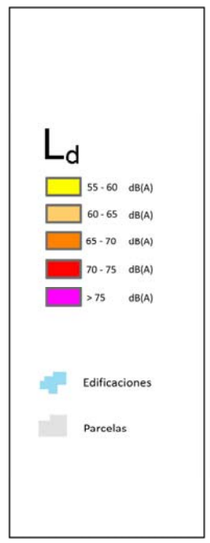

Ag_MAD_Madrid_C_Ld_A5

8_1R_A5

Nivel Continuo Equivalente Diurno. UME A - 5

N

1:25.000

0 250 500 1.000 Metros

¡MADRID! ÁREA DE GOBIERNO DE MEDIO AMBIENTE Y MOVILIDAD

MAPA ESTRATÉGICO DE RUIDO DE MADRID 2011

UME A-5

POBLACIÓN EXPUESTA A RANGOS DE L_e		
UME	**Rango de Exposición dBA**	**Nº Personas (centenas)**
A-5	< 55	198
	55 - 60	47
	60 - 65	25
	65 - 70	19
	70 - 75	6
	> 75	1

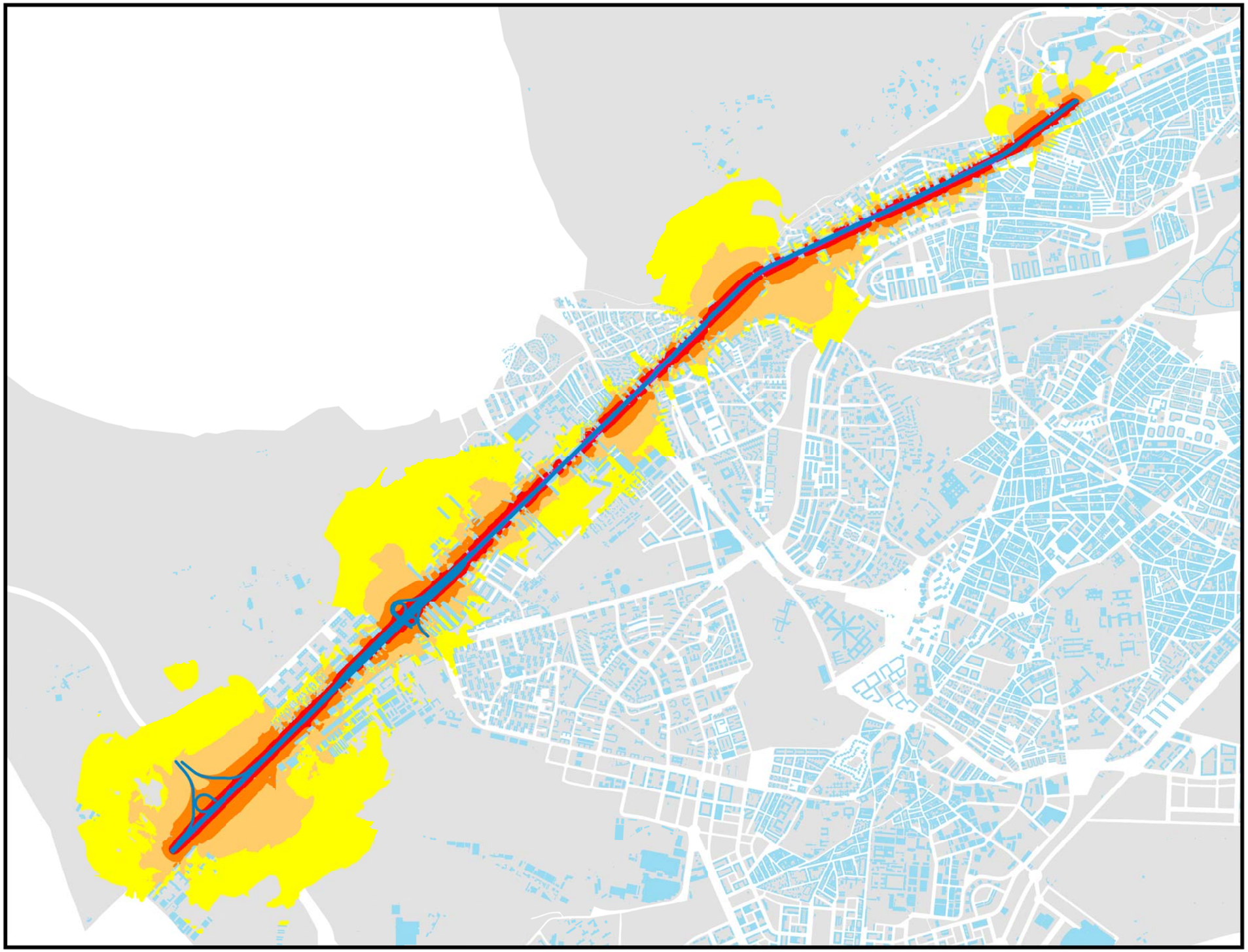

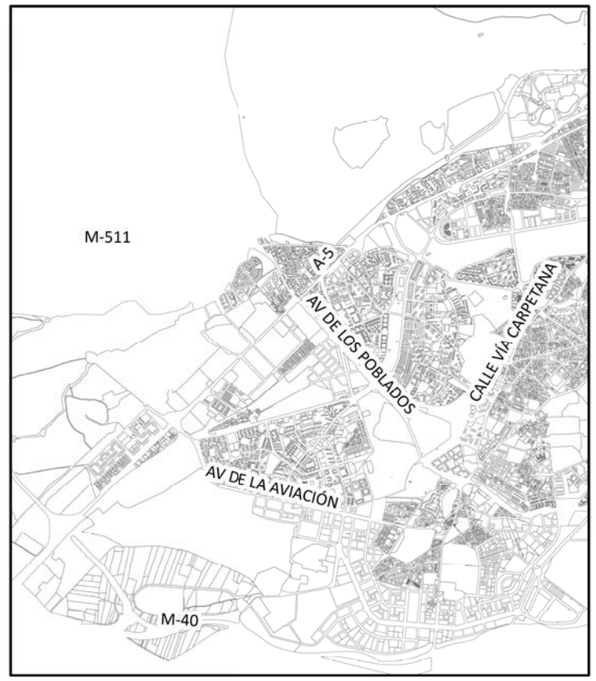

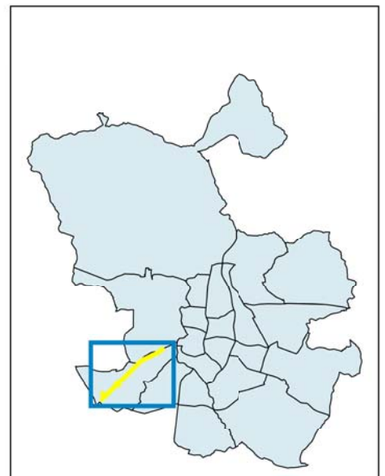

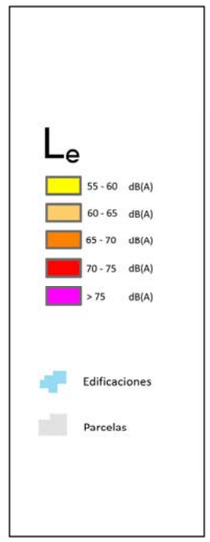

Ag_MAD_Madrid_C_Le_A5

8_2R_A5

Nivel Continuo Equivalente Vespertino. UME A - 5

N

1:25.000

0 250 500 1.000 Metros

¡MADRID! ÁREA DE GOBIERNO DE MEDIO AMBIENTE Y MOVILIDAD

MAPA ESTRATÉGICO DE RUIDO DE MADRID 2011

UME A-5

POBLACIÓN EXPUESTA A RANGOS DE L_n		
UME	**Rango de Exposición dBA**	**Nº Personas (centenas)**
A-5	< 50	230
	50 - 55	54
	55 - 60	29
	60 - 65	21
	65 - 70	8
	> 70	3

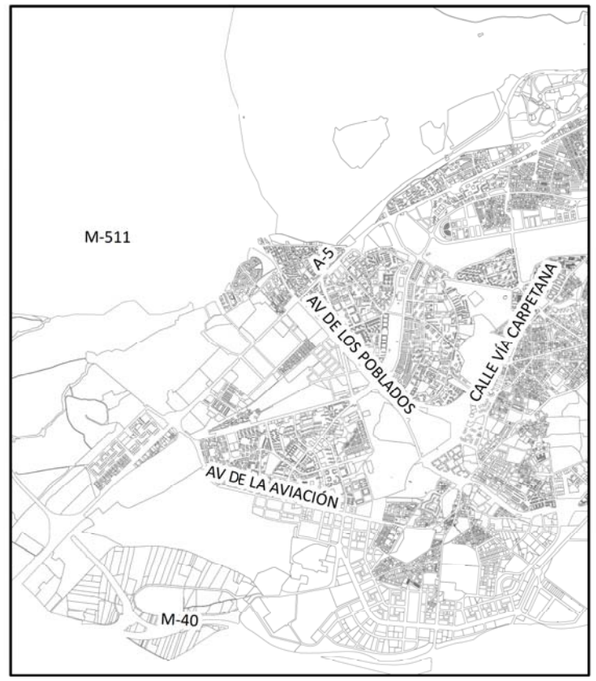

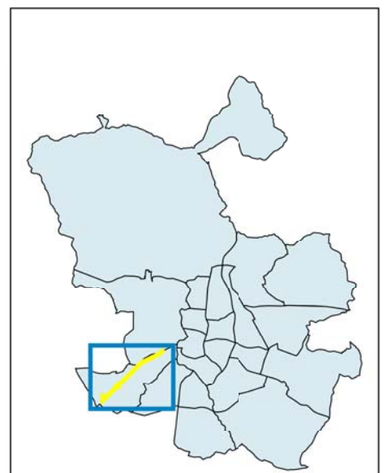

L_n
50 - 55 dB(A)
55 - 60 dB(A)
60 - 65 dB(A)
65 - 70 dB(A)
>70 dB(A)

Edificaciones

Parcelas

Ag_MAD_Madrid_C_Ln_A5

8_3R_A5

Nivel Continuo Equivalente Nocturno. UME A - 5

N

1:25.000

0 250 500 1.000 Metros

¡MADRID! ÁREA DE GOBIERNO DE MEDIO AMBIENTE Y MOVILIDAD

MAPA ESTRATÉGICO DE RUIDO DE MADRID 2011

UME A-5

POBLACIÓN EXPUESTA A RANGOS DE L_{den}		
UME	**Rango de Exposición dBA**	**Nº Personas (centenas)**
A-5	< 55	296
	55 - 60	56
	60 - 65	43
	65 - 70	24
	70 - 75	16
	> 75	6

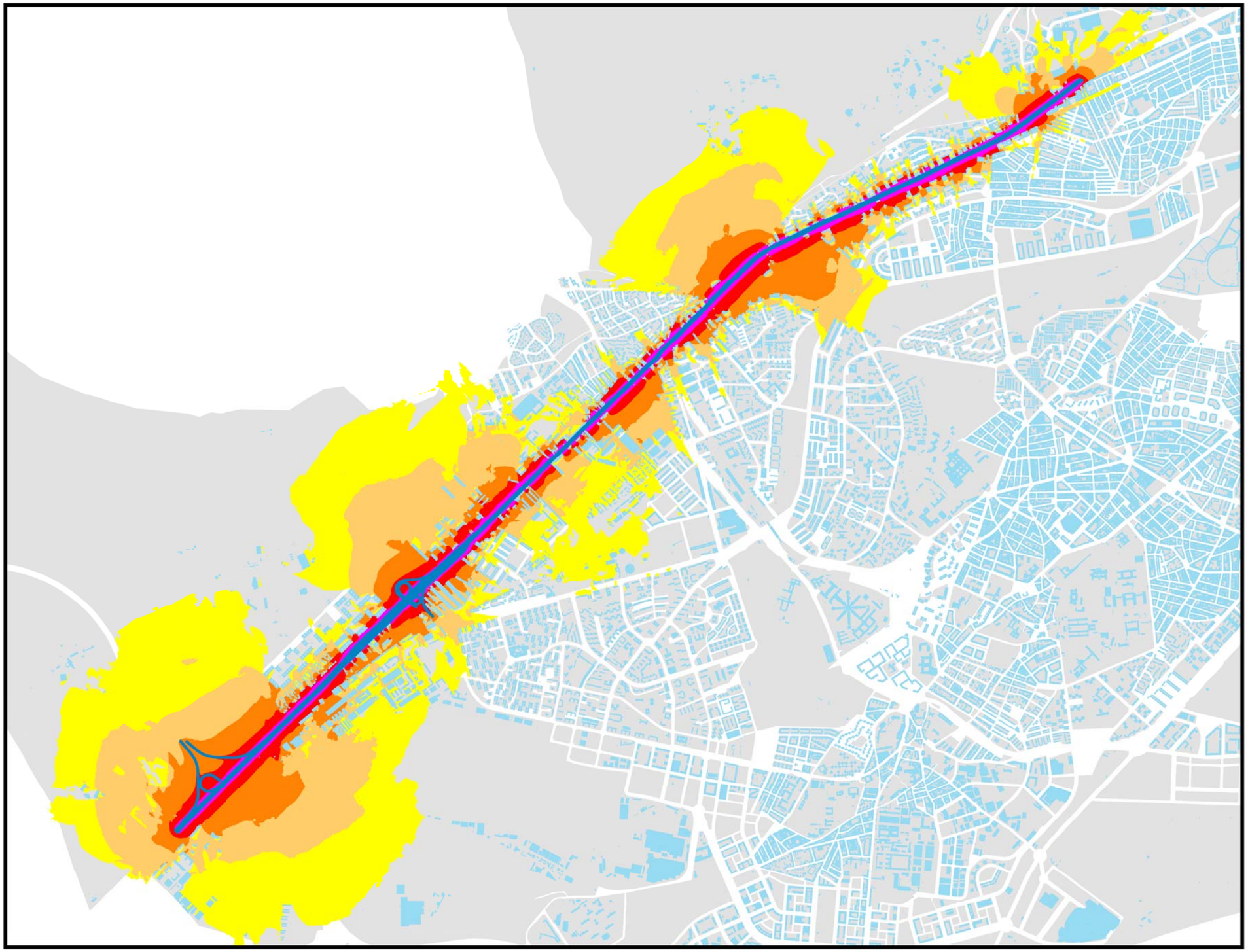

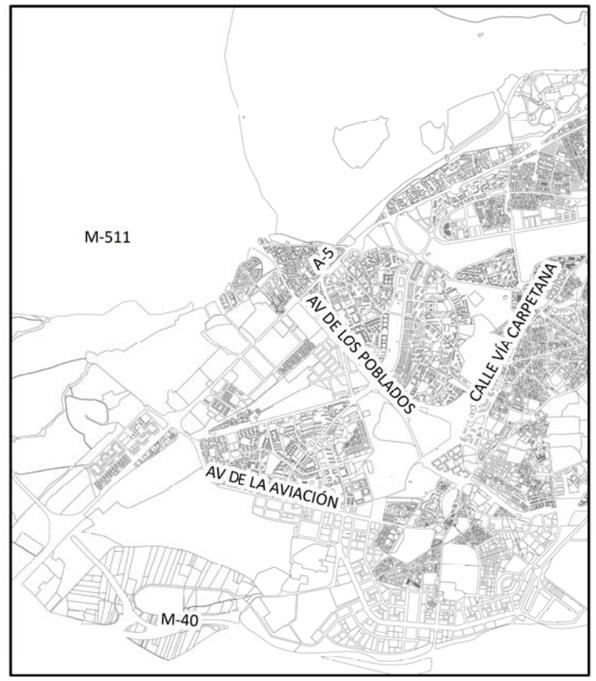

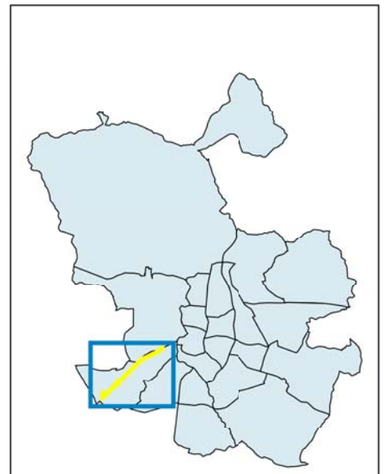

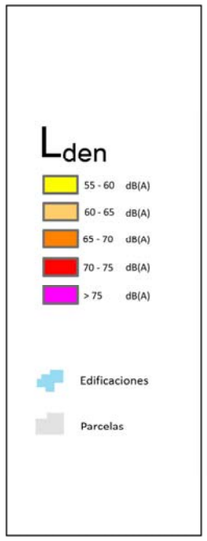

Ag_MAD_Madrid_C_Lden_A5

8_4R_A5

Nivel Día Tarde Noche. UME A - 5

N

1:25.000

0 250 500 1.000 Metros

¡MADRID!

ÁREA DE GOBIERNO DE MEDIO AMBIENTE Y MOVILIDAD

MAPA ESTRATÉGICO DE RUIDO DE MADRID 2011

UME A-6

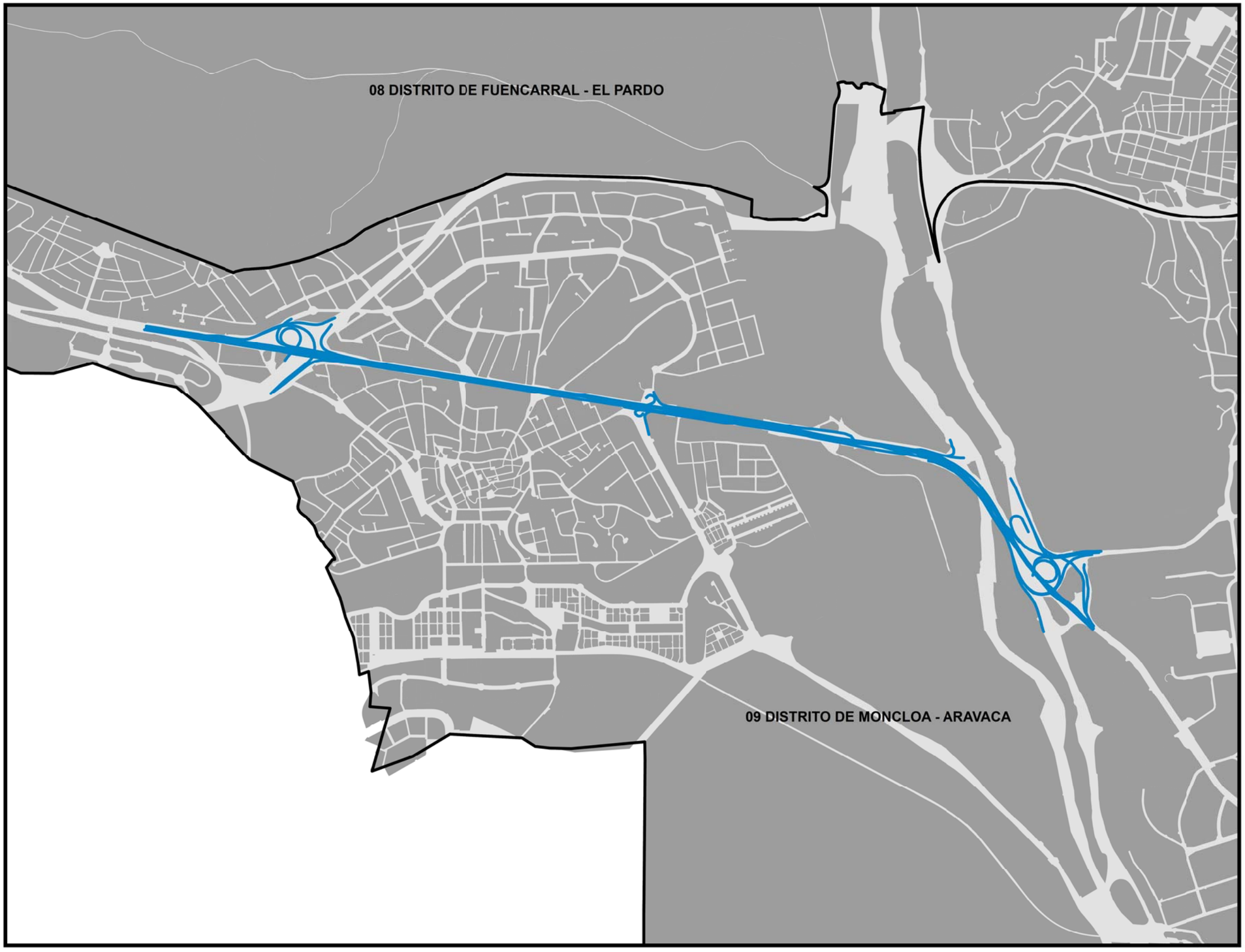





A-6

Límite Administrativo

Parcelas

Ag_MAD_Madrid_Adm_A6

8_Adm_A6

Distribución Administrativa. UME A - 6

N

1:24.000

0 250 500 1.000 Metros

¡MADRID! ÁREA DE GOBIERNO DE MEDIO AMBIENTE Y MOVILIDAD

MAPA ESTRATÉGICO DE RUIDO DE MADRID 2011

UME A-6

POBLACIÓN EXPUESTA A RANGOS DE L_d		
UME	**Rango de Exposición dBA**	**Nº Personas (centenas)**
A-6	< 55	28
	55 - 60	8
	60 - 65	4
	65 - 70	2
	70 - 75	0
	> 75	0

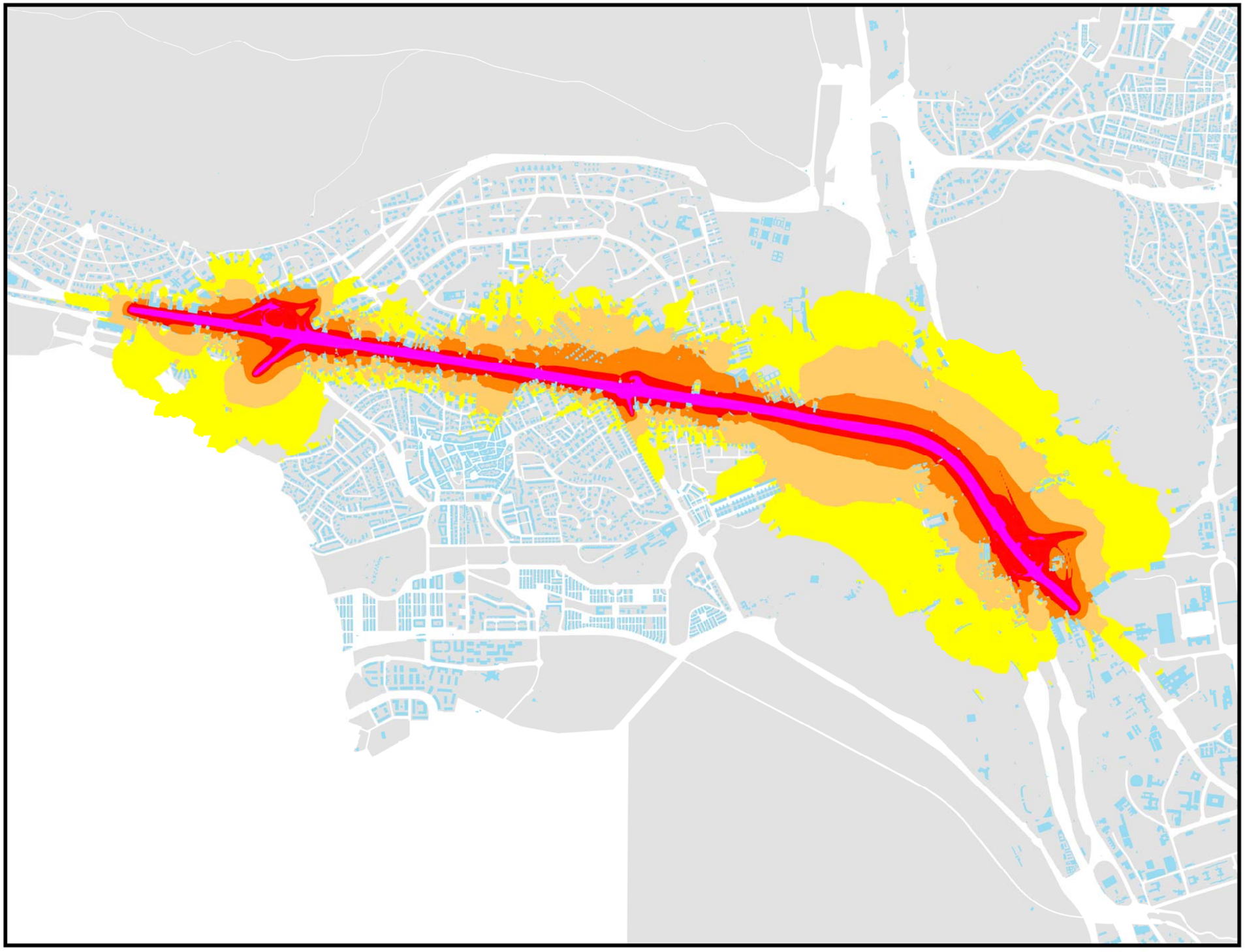



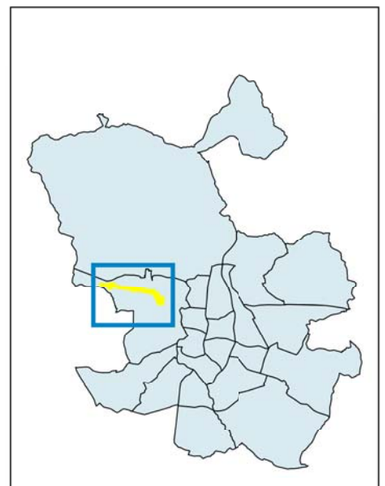

L_d

- 55 - 60 dB(A)
- 60 - 65 dB(A)
- 65 - 70 dB(A)
- 70 - 75 dB(A)
- > 75 dB(A)

Edificaciones

Parcelas

Ag_MAD_Madrid_C_Ld_A6

8_1R_A6

Nivel Continuo Equivalente Diurno. UME A - 6

N

1:24.000

0 250 500 1.000 Metros

¡MADRID! ÁREA DE GOBIERNO DE MEDIO AMBIENTE Y MOVILIDAD

MAPA ESTRATÉGICO DE RUIDO DE MADRID 2011

UME A-6

POBLACIÓN EXPUESTA A RANGOS DE L_e		
UME	**Rango de Exposición dBA**	**Nº Personas (centenas)**
A-6	< 55	29
	55 - 60	8
	60 - 65	4
	65 - 70	1
	70 - 75	0
	> 75	0

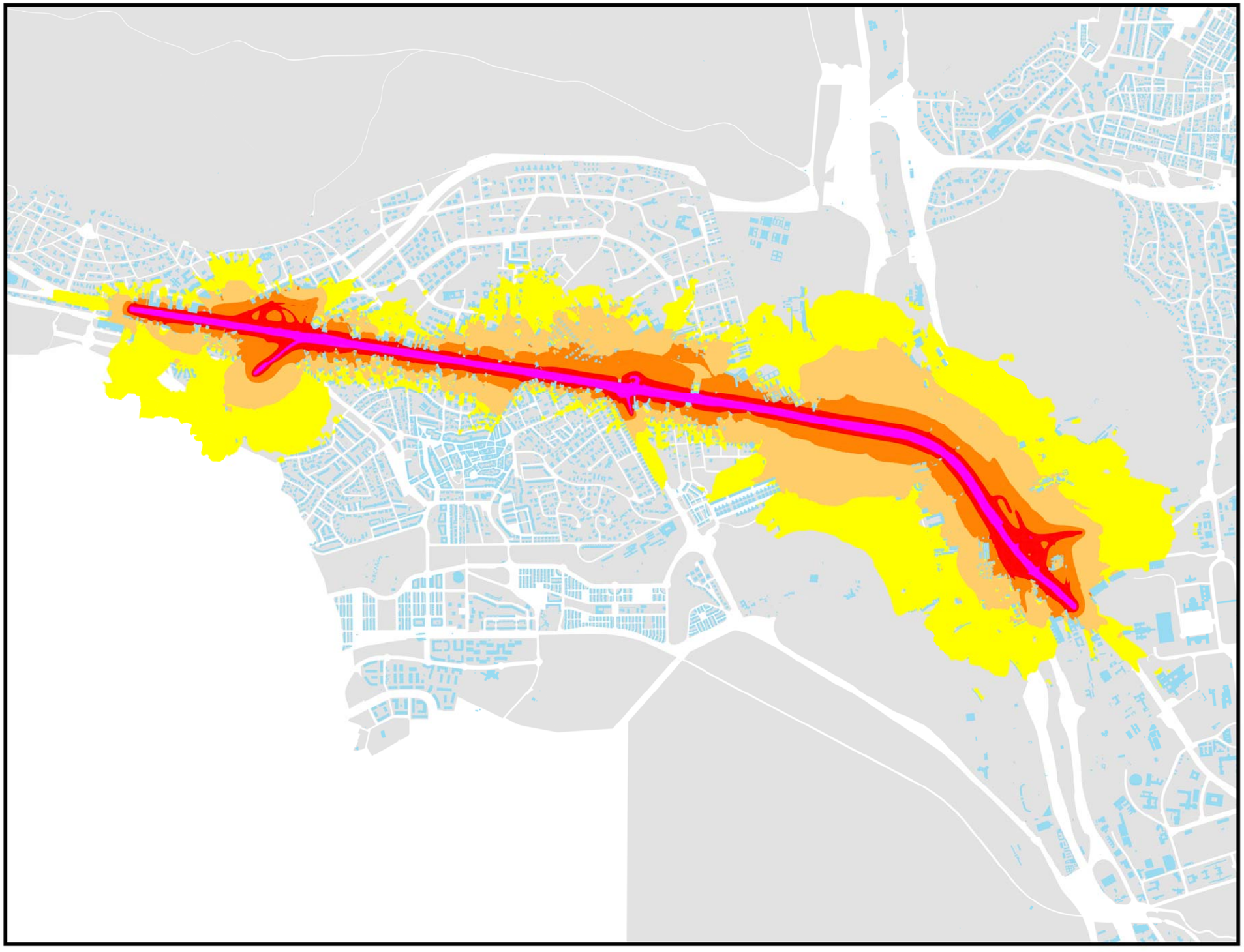



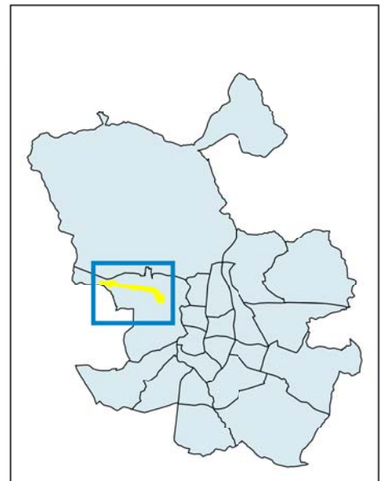

L_e
- 55 - 60 dB(A)
- 60 - 65 dB(A)
- 65 - 70 dB(A)
- 70 - 75 dB(A)
- > 75 dB(A)

Edificaciones

Parcelas

Ag_MAD_Madrid_C_Le_A6

8_2R_A6

Nivel Continuo Equivalente Vespertino. UME A - 6

N

1:24.000

0 250 500 1.000 Metros

¡MADRID! ÁREA DE GOBIERNO DE MEDIO AMBIENTE Y MOVILIDAD

MAPA ESTRATÉGICO DE RUIDO DE MADRID 2011

UME A-6

POBLACIÓN EXPUESTA A RANGOS DE L_n		
UME	**Rango de Exposición dBA**	**Nº Personas (centenas)**
A-6	< 50	37
	50 - 55	10
	55 - 60	5
	60 - 65	2
	65 - 70	1
	> 70	0

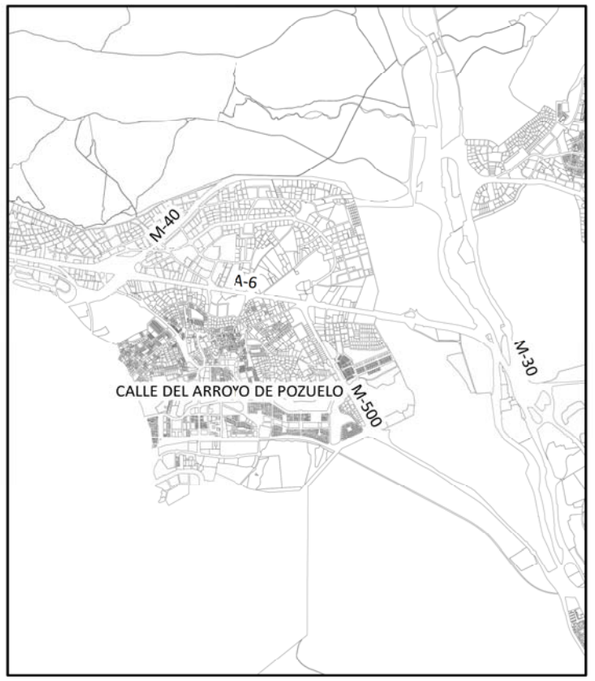

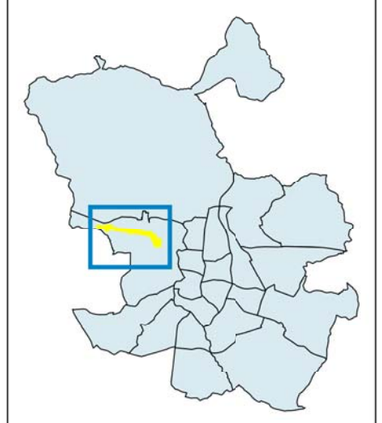

L_n
50 - 55 dB(A)
55 - 60 dB(A)
60 - 65 dB(A)
65 - 70 dB(A)
>70 dB(A)
Edificaciones
Parcelas

Ag_MAD_Madrid_C_Ln_A6

8_3R_A6

Nivel Continuo Equivalente Nocturno. UME A - 6

N

1:24.000
0 250 500 1.000 Metros

¡MADRID! ÁREA DE GOBIERNO DE MEDIO AMBIENTE Y MOVILIDAD

MAPA ESTRATÉGICO DE RUIDO DE MADRID 2011

UME A-6

POBLACIÓN EXPUESTA A RANGOS DE L_{den}		
UME	**Rango de Exposición dBA**	**Nº Personas (centenas)**
A-6	< 55	47
	55 - 60	14
	60 - 65	8
	65 - 70	3
	70 - 75	1
	> 75	0

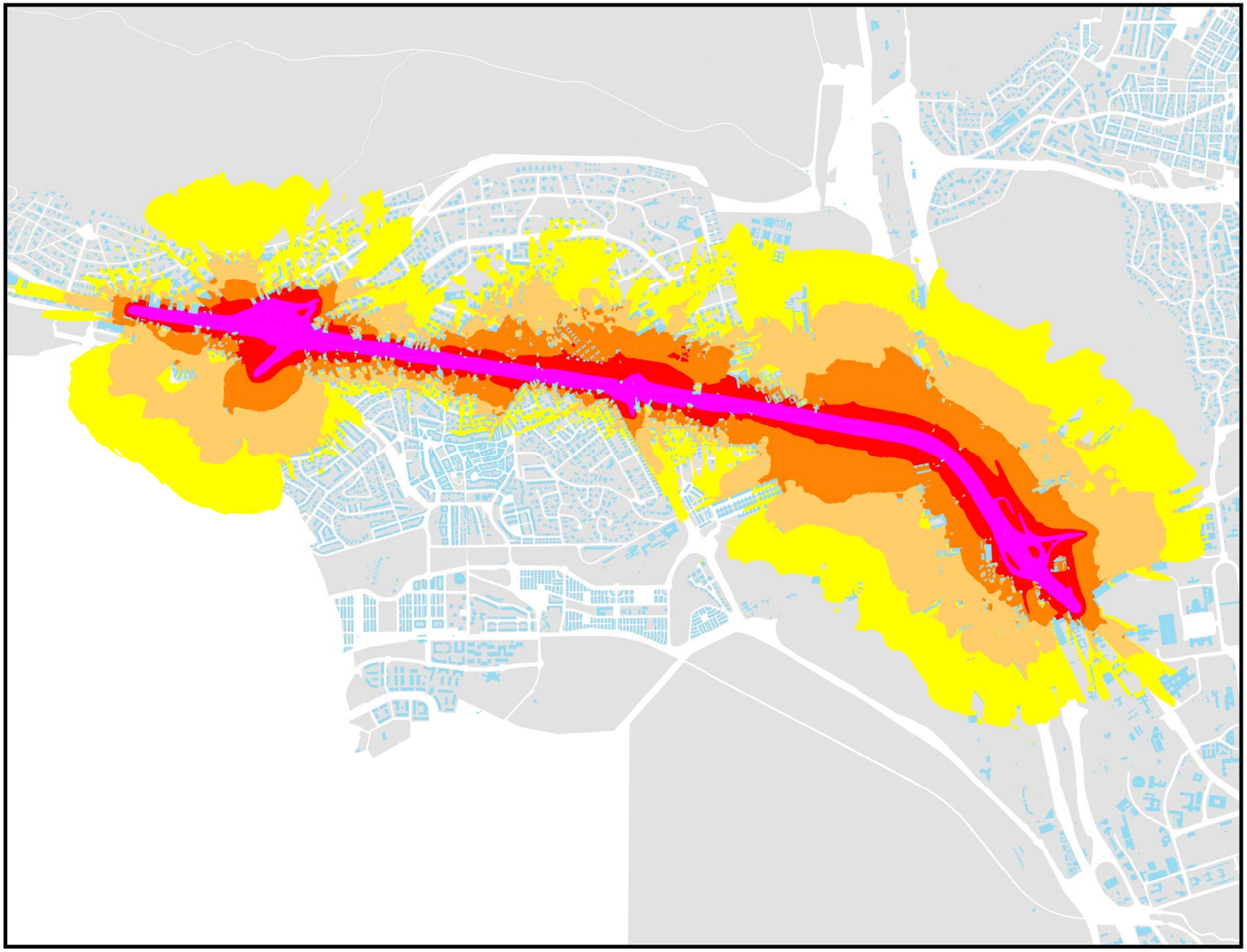

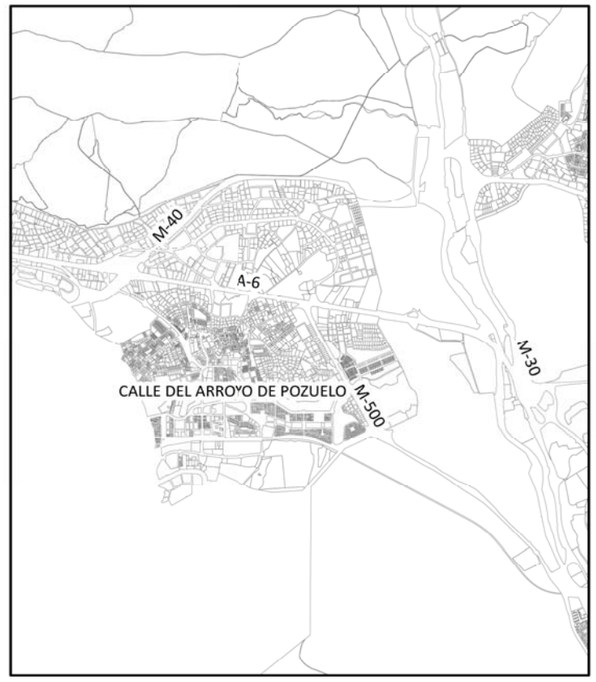

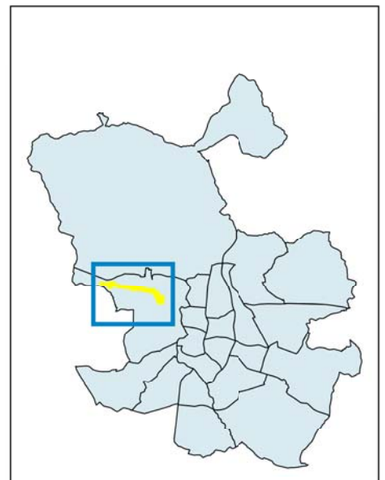

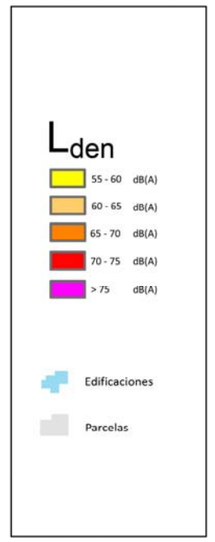

Ag_MAD_Madrid_C_Lden_A6

8_4R_A6

Nivel Día Tarde Noche. UME A - 6

N

1:24.000

0 250 500 1.000 Metros

¡MADRID!

ÁREA DE GOBIERNO DE MEDIO AMBIENTE Y MOVILIDAD

MAPA ESTRATÉGICO DE RUIDO DE MADRID 2011

UME A-42

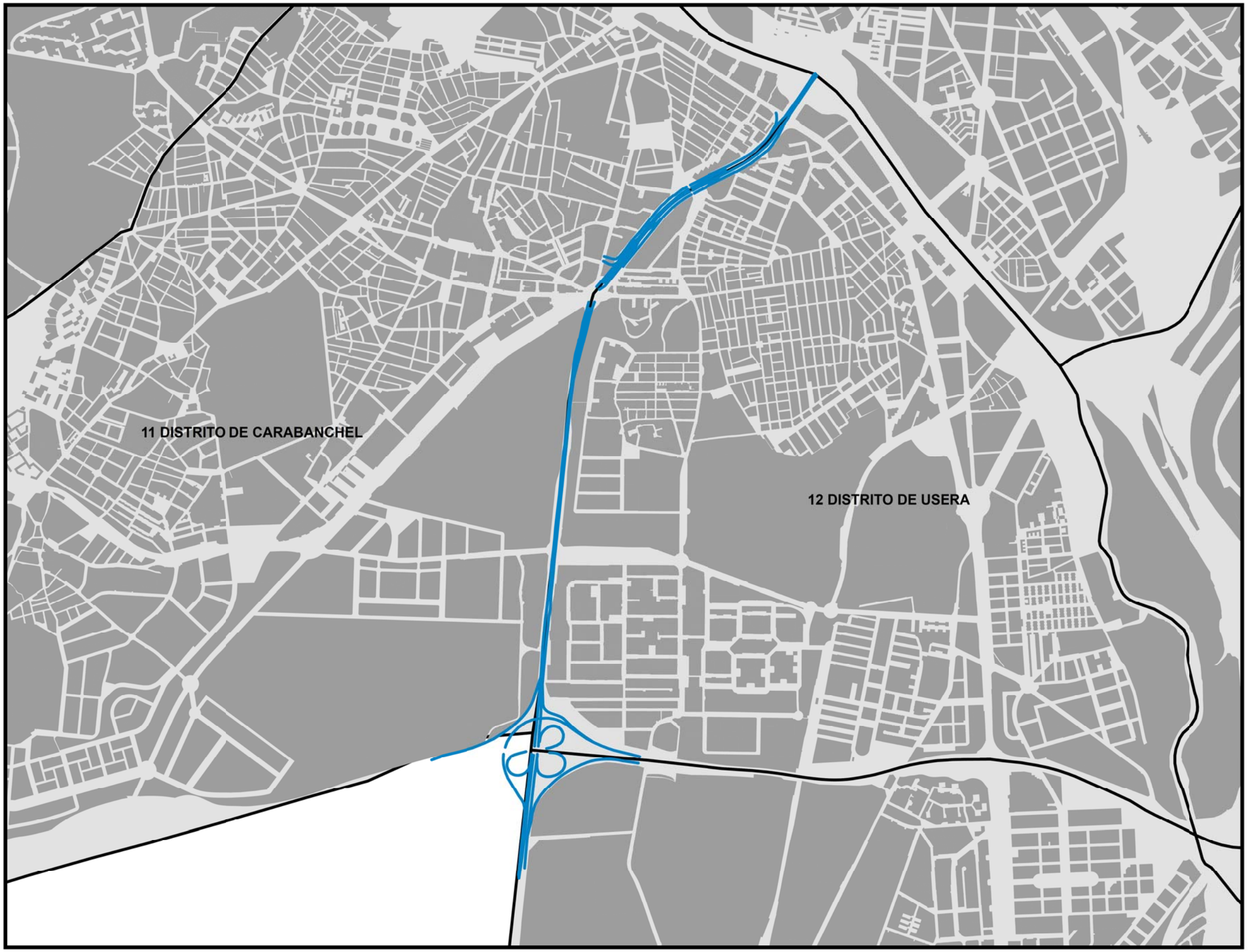

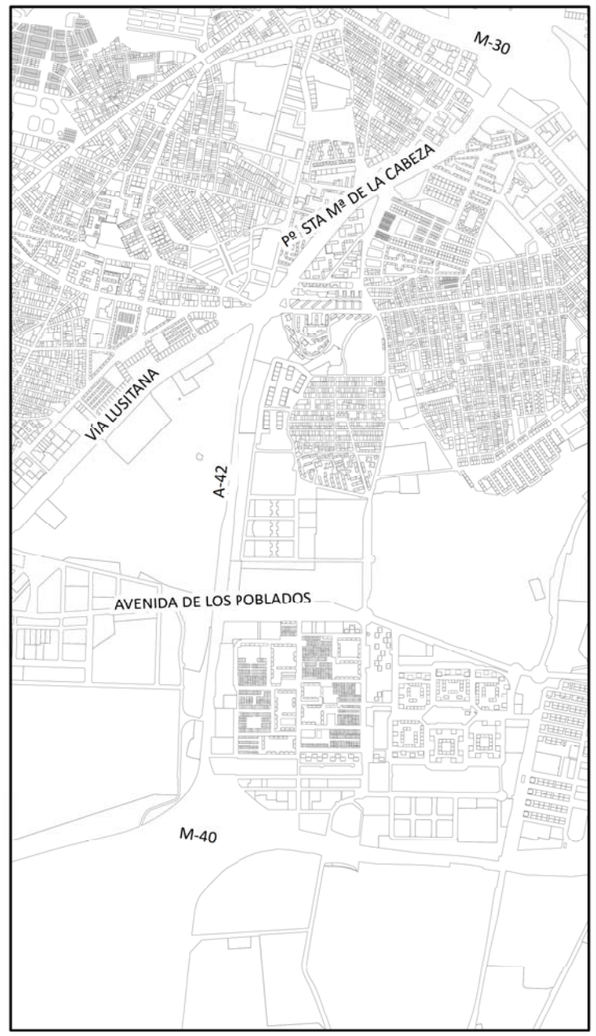

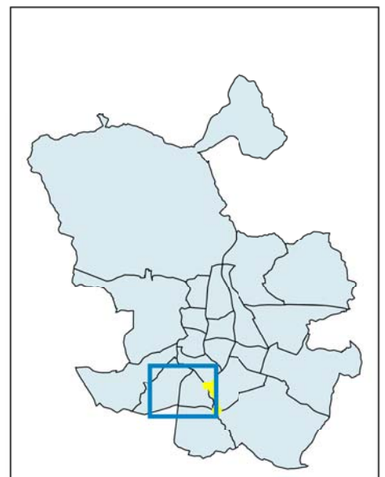

A-42

Límite Administrativo

Parcelas

Ag_MAD_Madrid_Adm_A42

8_Adm_A42

Distribución Administrativa. UME A - 42

N

1:20.000

0 250 500 1.000 Metros

¡MADRID! ÁREA DE GOBIERNO DE MEDIO AMBIENTE Y MOVILIDAD

MAPA ESTRATÉGICO DE RUIDO DE MADRID 2011

UME A-42

POBLACIÓN EXPUESTA A RANGOS DE L_d		
UME	**Rango de Exposición dBA**	**Nº Personas (centenas)**
A-42	< 55	134
	55 - 60	25
	60 - 65	15
	65 - 70	12
	70 - 75	1
	> 75	0

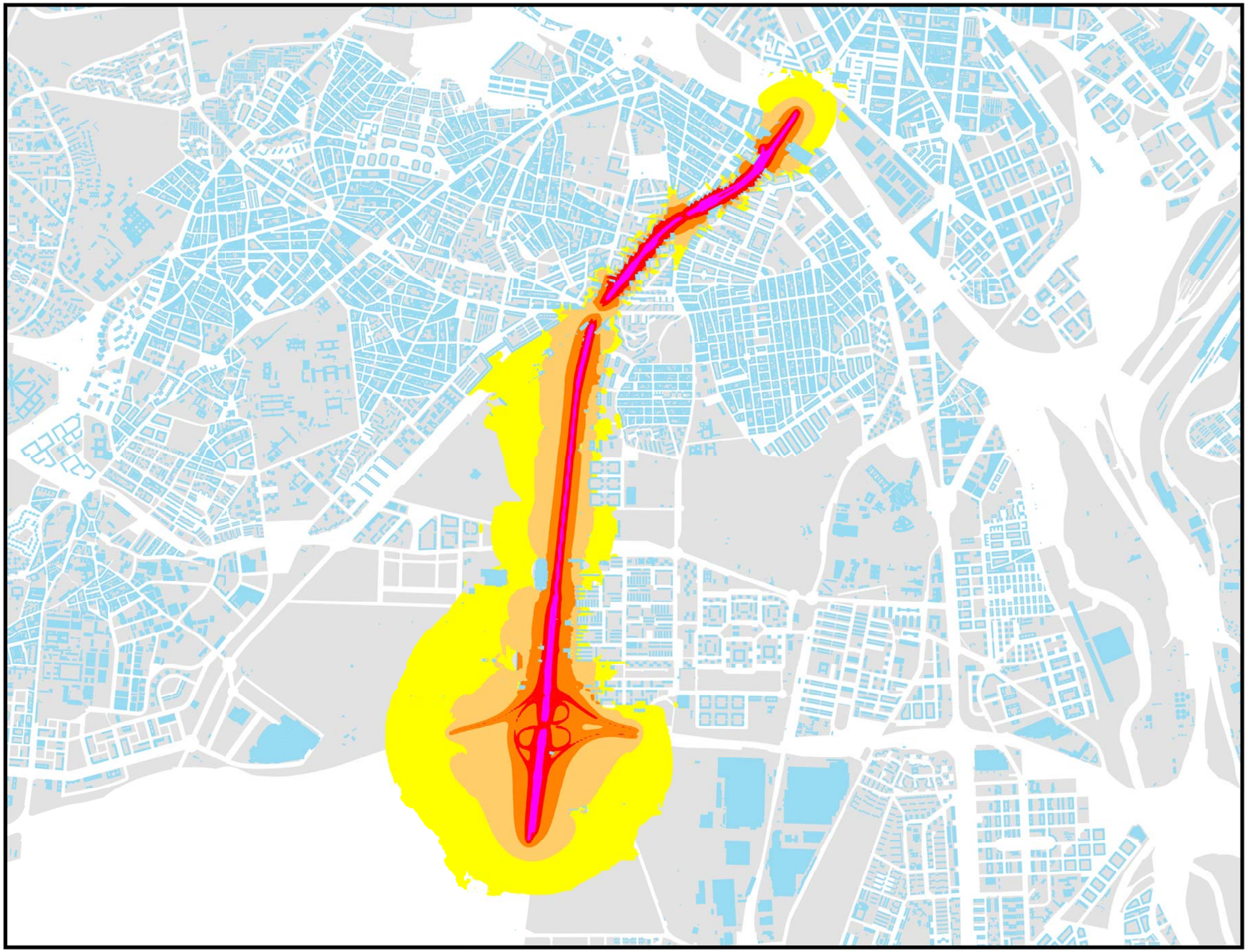

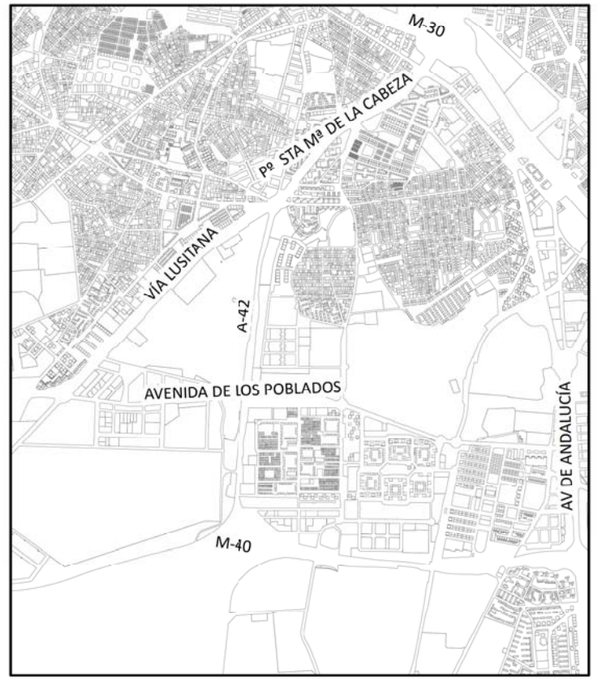

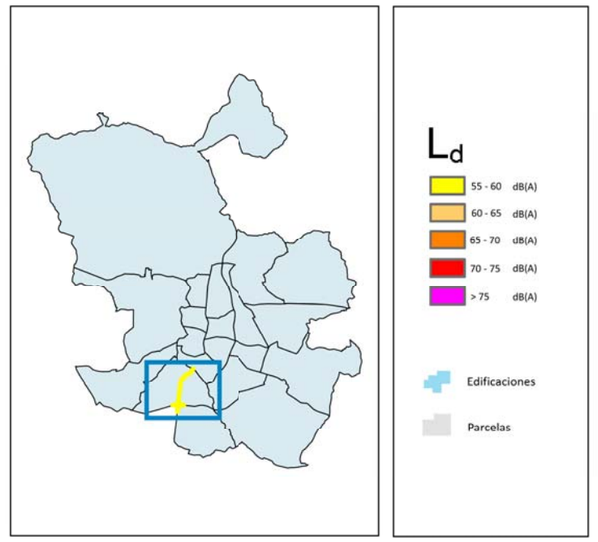

Ag_MAD_Madrid_C_Ld_A42

8_1R_A42

Nivel Continuo Equivalente Diurno. UME A - 42

N

1:22.000

0 250 500 1.000 Metros

¡MADRID! ÁREA DE GOBIERNO DE MEDIO AMBIENTE Y MOVILIDAD

MAPA ESTRATÉGICO DE RUIDO DE MADRID 2011

UME A-42

POBLACIÓN EXPUESTA A RANGOS DE L_e		
UME	**Rango de Exposición dBA**	**Nº Personas (centenas)**
A-42	< 55	150
	55 - 60	24
	60 - 65	15
	65 - 70	11
	70 - 75	1
	> 75	0

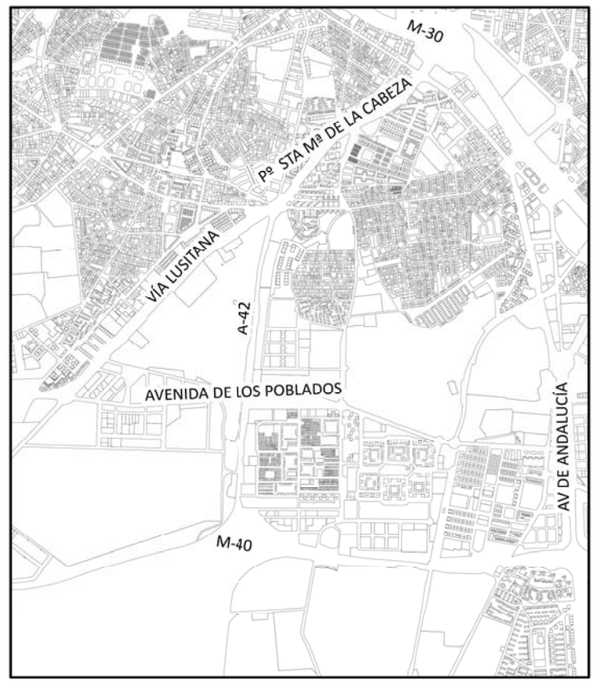

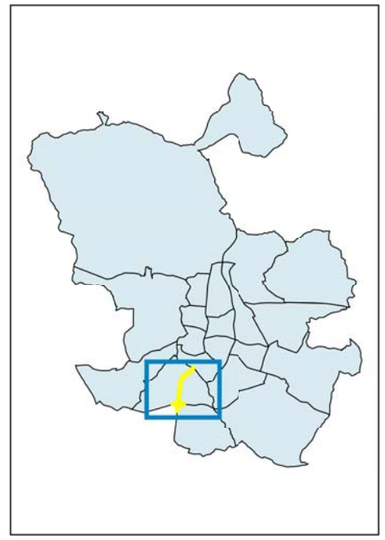

L_e
- 55 - 60 dB(A)
- 60 - 65 dB(A)
- 65 - 70 dB(A)
- 70 - 75 dB(A)
- > 75 dB(A)

Edificaciones

Parcelas

Ag_MAD_Madrid_C_Le_A42

8_2R_A42

Nivel Continuo Equivalente Vespertino. UME A - 42

N

1:22.000

0 250 500 1.000 Metros

¡MADRID! ÁREA DE GOBIERNO DE MEDIO AMBIENTE Y MOVILIDAD

MAPA ESTRATÉGICO DE RUIDO DE MADRID 2011

UME A-42

POBLACIÓN EXPUESTA A RANGOS DE L_n		
UME	**Rango de Exposición dBA**	**Nº Personas (centenas)**
A-42	< 50	191
	50 - 55	28
	55 - 60	17
	60 - 65	12
	65 - 70	1
	> 70	0

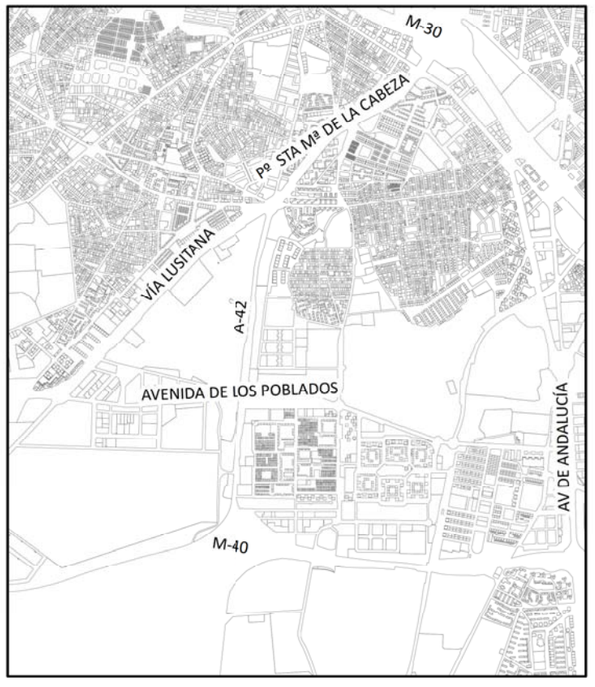

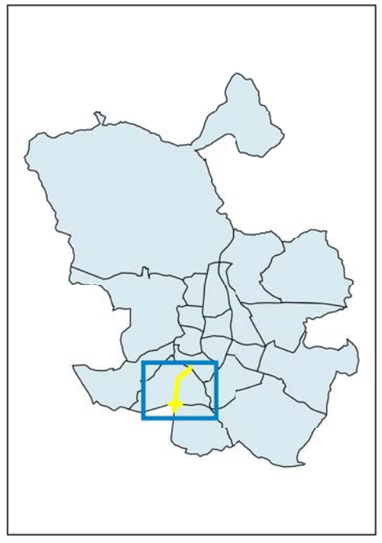

L_n
50 - 55 dB(A)
55 - 60 dB(A)
60 - 65 dB(A)
65 - 70 dB(A)
>70 dB(A)
Edificaciones
Parcelas

Ag_MAD_Madrid_C_Ln_A42

8_3R_A42

Nivel Continuo Equivalente Nocturno. UME A - 42

N

1:22.000
0 250 500 1.000 Metros

¡MADRID! ÁREA DE GOBIERNO DE MEDIO AMBIENTE Y MOVILIDAD

MAPA ESTRATÉGICO DE RUIDO DE MADRID 2011

UME A-42

POBLACIÓN EXPUESTA A RANGOS DE L_{den}		
UME	**Rango de Exposición dBA**	**Nº Personas (centenas)**
A-42	< 55	258
	55 - 60	38
	60 - 65	24
	65 - 70	12
	70 - 75	8
	> 75	0

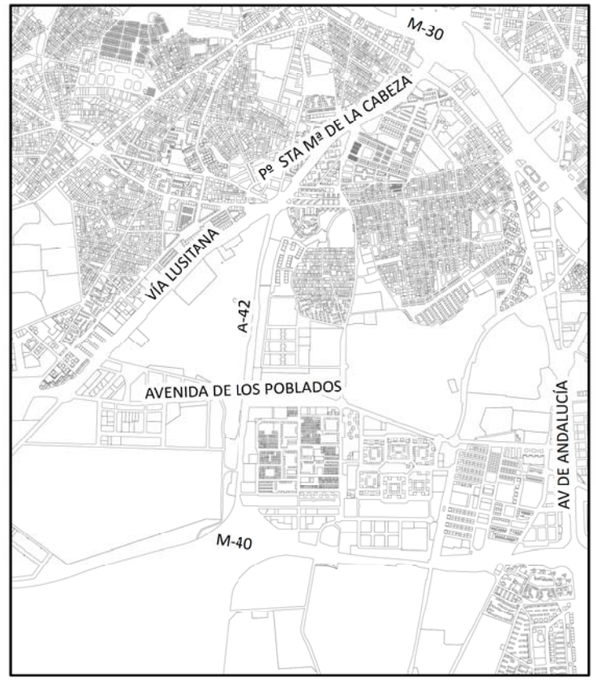

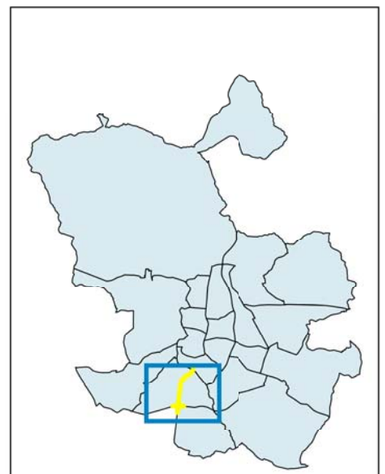

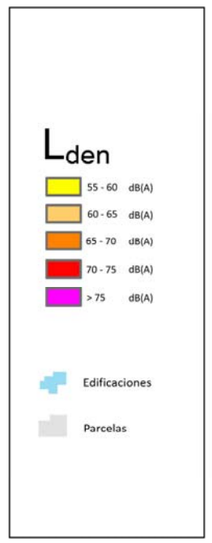

Ag_MAD_Madrid_C_Lden_A42

8_4R_A42

Nivel Día Tarde Noche. UME A - 42

N

1:22.000

0 250 500 1.000 Metros

¡MADRID!

ÁREA DE GOBIERNO DE MEDIO AMBIENTE Y MOVILIDAD

MAPA ESTRATÉGICO DE RUIDO DE MADRID 2011

UME M-23

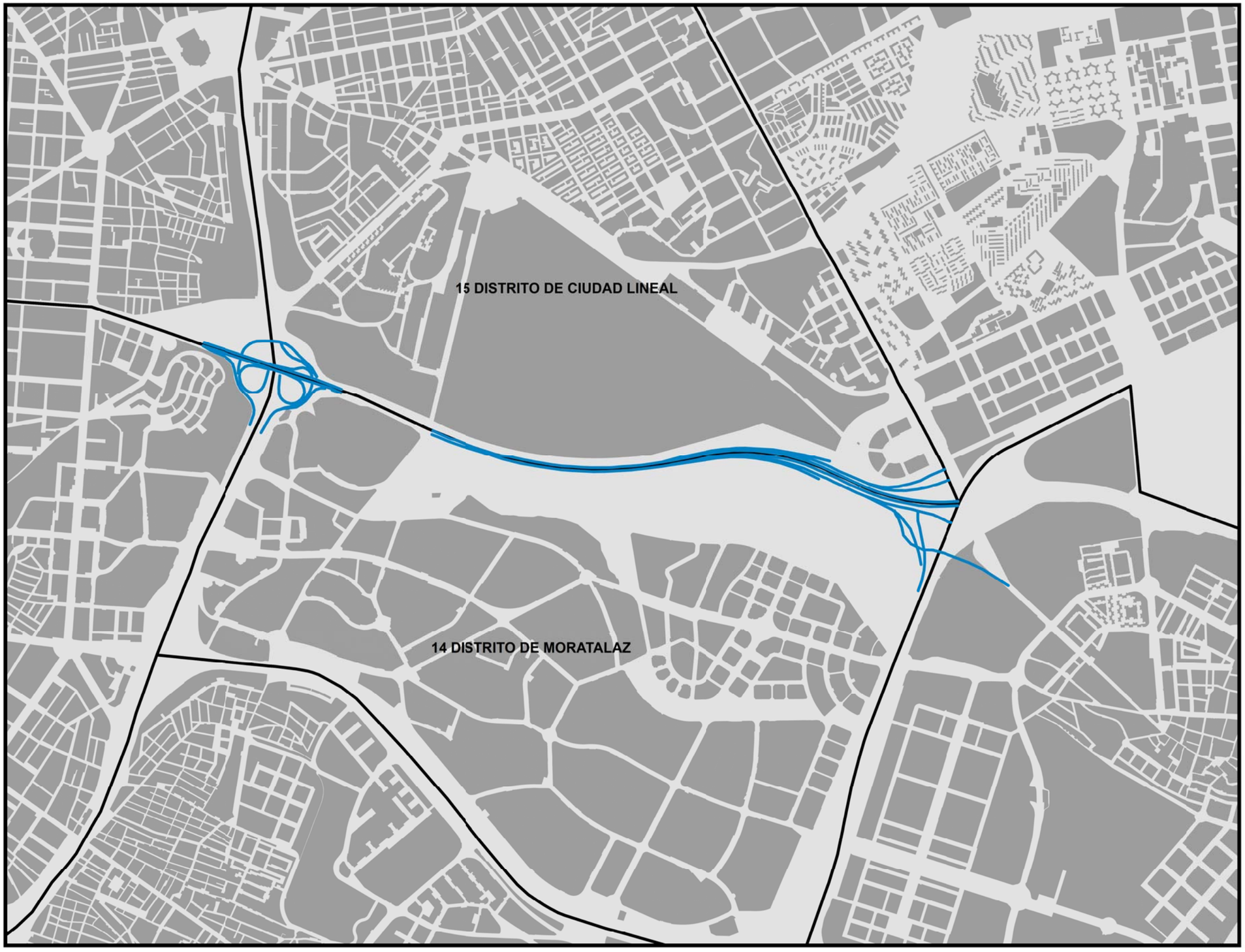

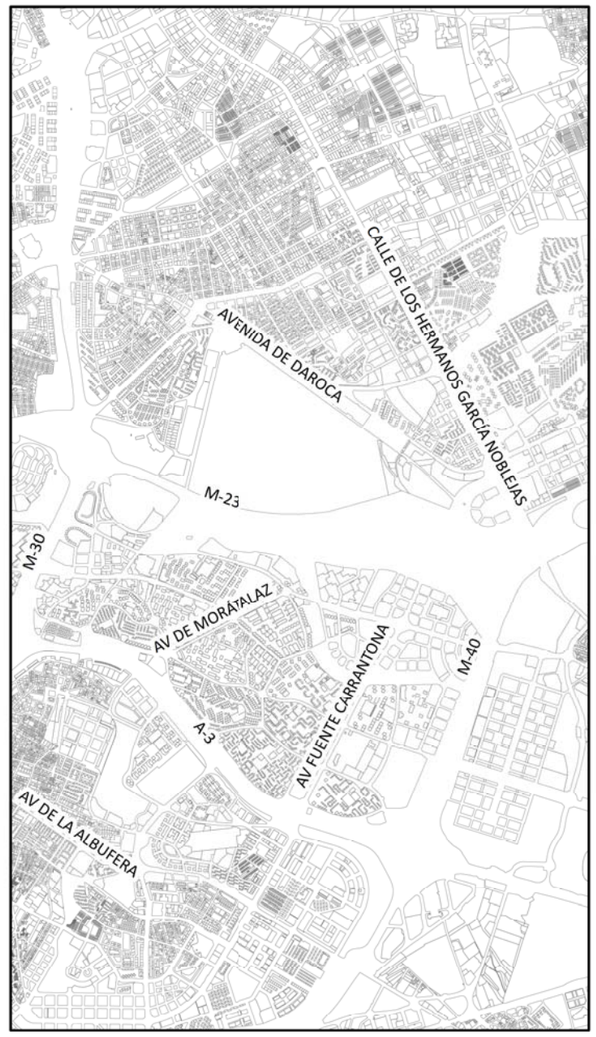

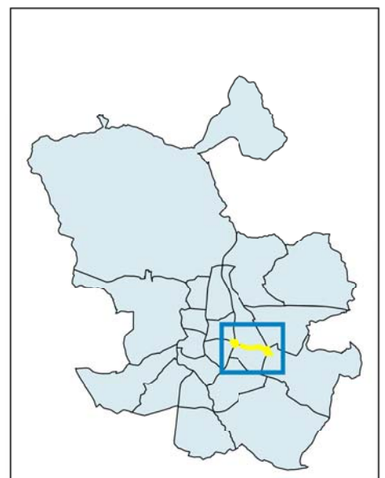

M-23

Límite Administrativo

Parcelas

Ag_MAD_Madrid_Adm_M23

8_Adm_M23

Distribución Administrativa. UME M - 23

N

1:19.000

0 200 400 800 Metros

¡MADRID! ÁREA DE GOBIERNO DE MEDIO AMBIENTE Y MOVILIDAD

MAPA ESTRATÉGICO DE RUIDO DE MADRID 2011

UME M-23

POBLACIÓN EXPUESTA A RANGOS DE L_d		
UME	**Rango de Exposición dBA**	**Nº Personas (centenas)**
M-23	< 55	235
	55 - 60	45
	60 - 65	18
	65 - 70	1
	70 - 75	0
	> 75	0

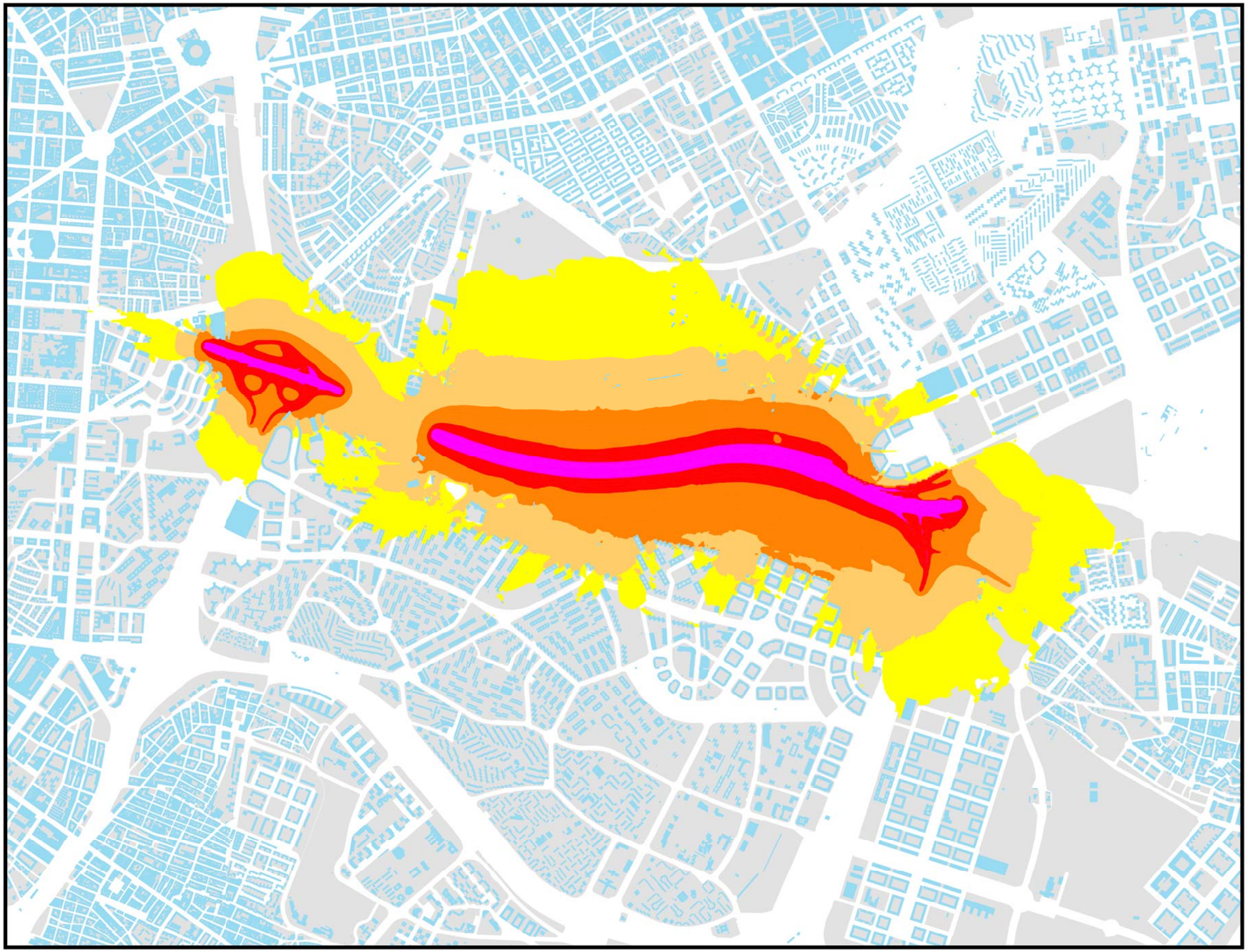

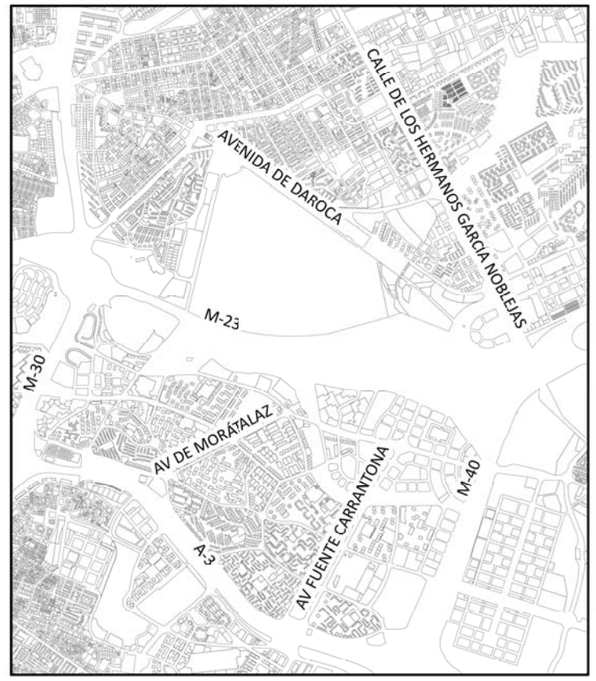

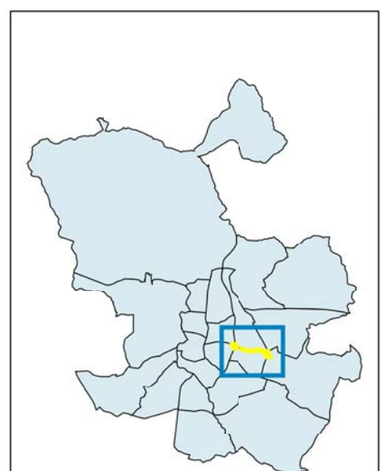

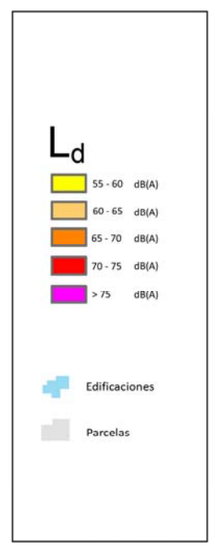

Ag_MAD_Madrid_C_Ld_M23

8_1R_M23

Nivel Continuo Equivalente Diurno. UME M - 23

N

1:19.000

0 200 400 800 Metros

¡MADRID! ÁREA DE GOBIERNO DE MEDIO AMBIENTE Y MOVILIDAD

MAPA ESTRATÉGICO DE RUIDO DE MADRID 2011

UME M-23

POBLACIÓN EXPUESTA A RANGOS DE L_e		
UME	**Rango de Exposición dBA**	**Nº Personas (centenas)**
M-23	< 55	265
	55 - 60	50
	60 - 65	22
	65 - 70	0
	70 - 75	0
	> 75	0

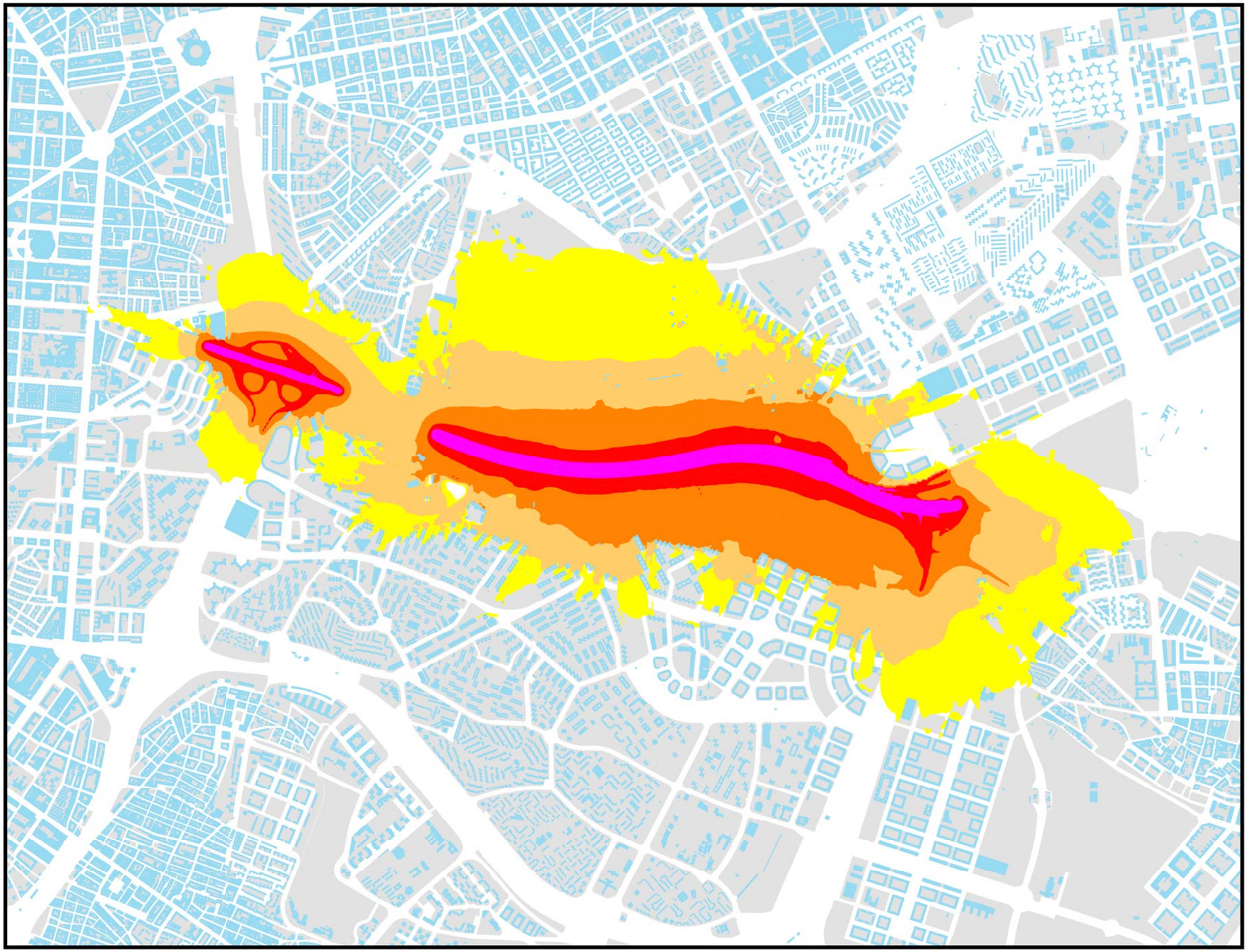

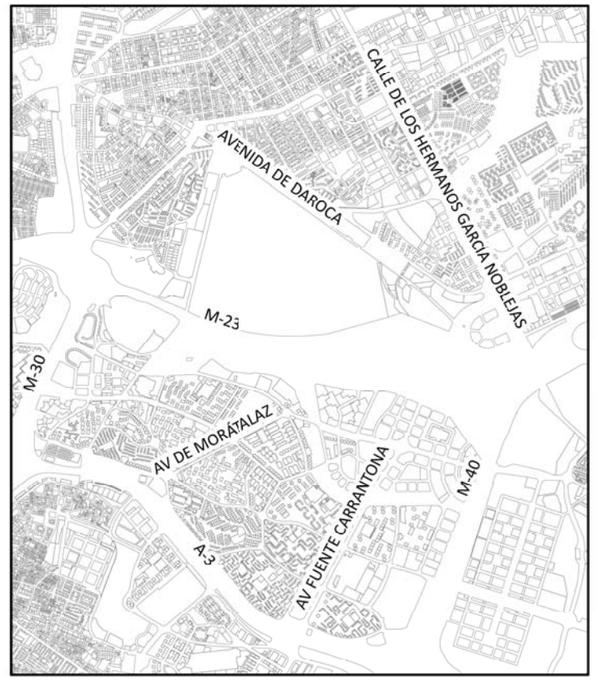

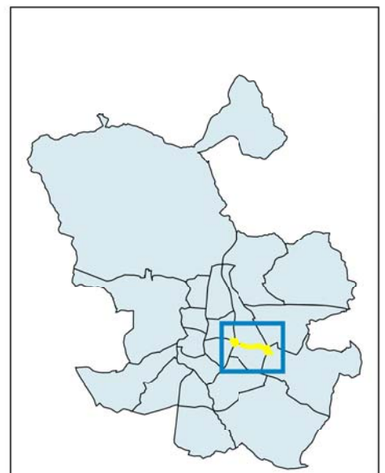

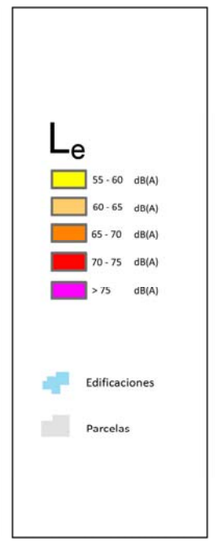

Ag_MAD_Madrid_C_Le_M23

8_2R_M23

Nivel Continuo Equivalente Vespertino. UME M - 23

N

1:19.000

0 200 400 800 Metros

¡MADRID! ÁREA DE GOBIERNO DE MEDIO AMBIENTE Y MOVILIDAD

MAPA ESTRATÉGICO DE RUIDO DE MADRID 2011

UME M-23

POBLACIÓN EXPUESTA A RANGOS DE L_n		
UME	**Rango de Exposición dBA**	**Nº Personas (centenas)**
M-23	< 50	327
	50 - 55	61
	55 - 60	34
	60 - 65	6
	65 - 70	0
	> 70	0

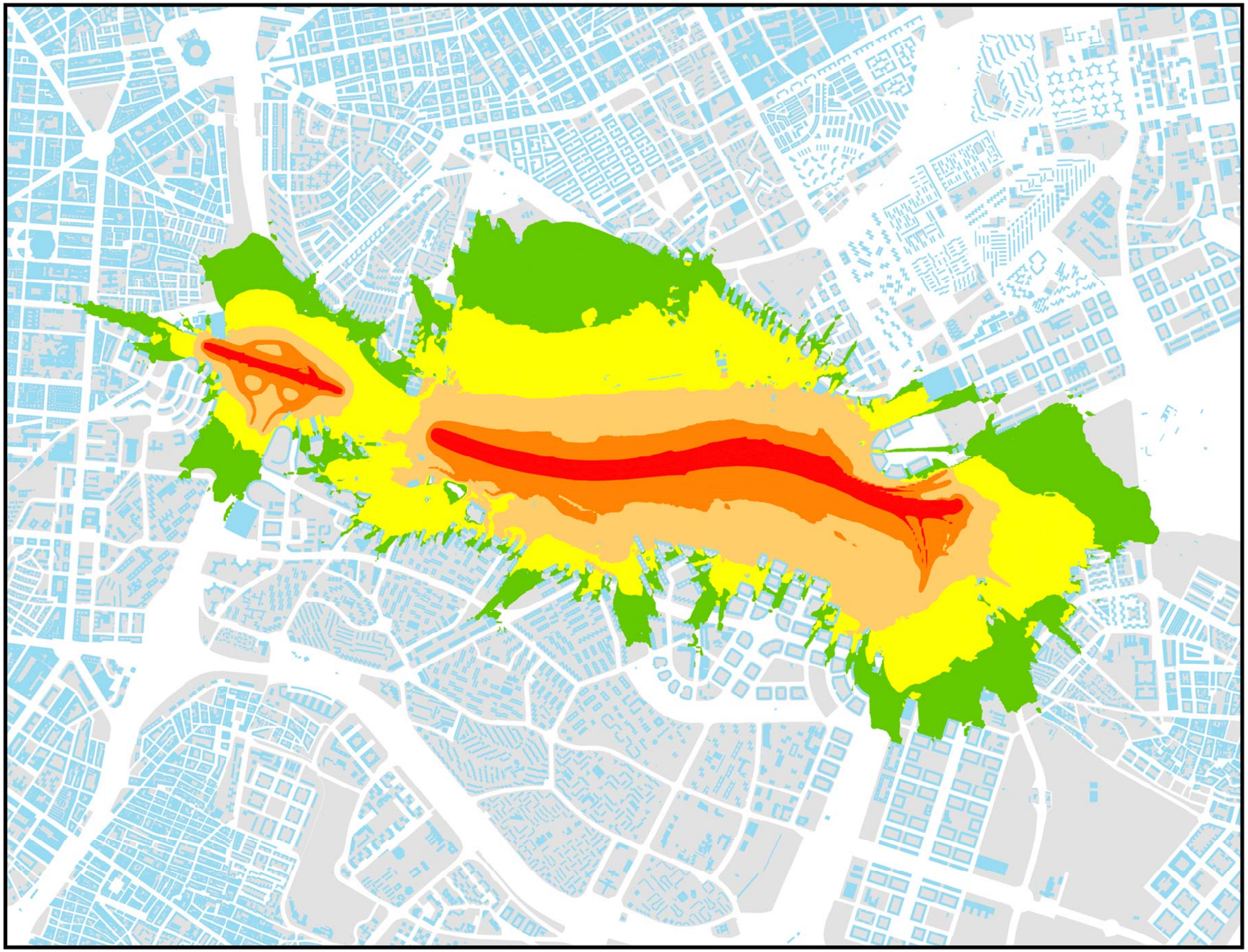

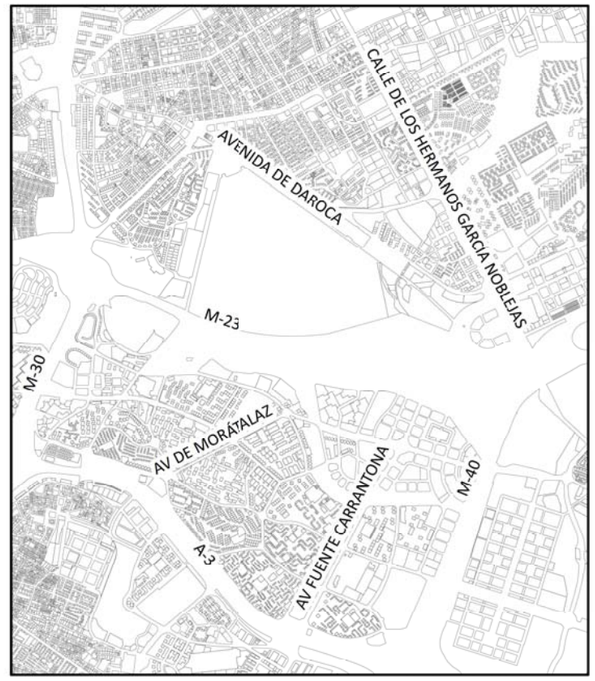

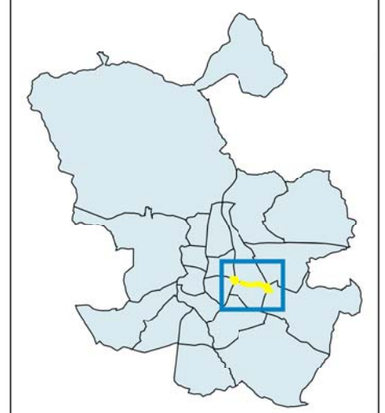

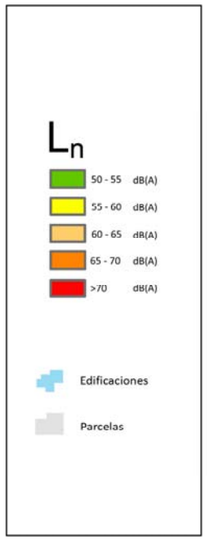

Ag_MAD_Madrid_C_Ln_M23

8_3R_M23

Nivel Continuo Equivalente Nocturno. UME M - 23

N

1:19.000

0 200 400 800 Metros

¡MADRID! ÁREA DE GOBIERNO DE MEDIO AMBIENTE Y MOVILIDAD

MAPA ESTRATÉGICO DE RUIDO DE MADRID 2011

UME M-23

POBLACIÓN EXPUESTA A RANGOS DE L_{den}		
UME	**Rango de Exposición dBA**	**Nº Personas (centenas)**
M-23	< 55	349
	55 - 60	77
	60 - 65	46
	65 - 70	17
	70 - 75	0
	> 75	0

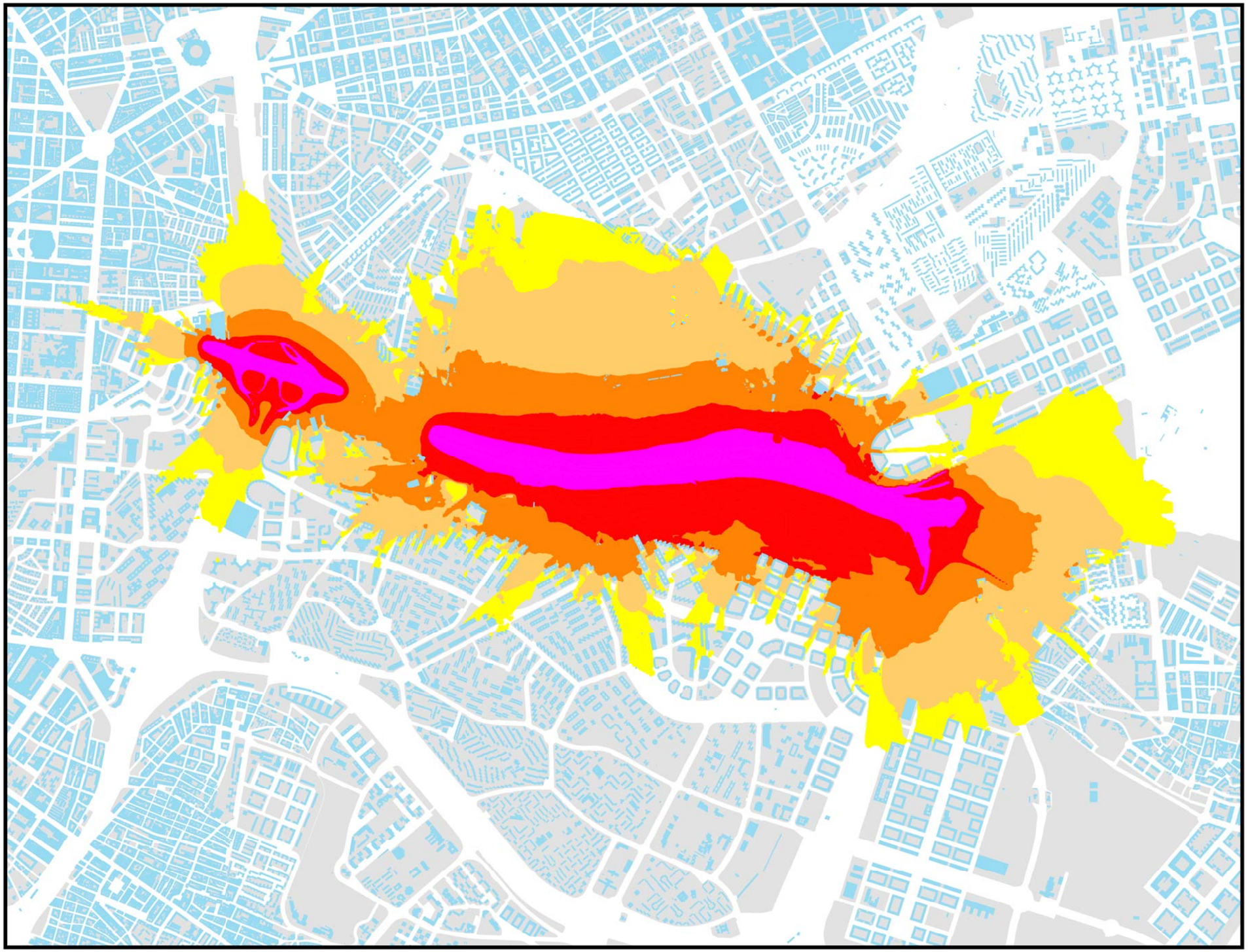

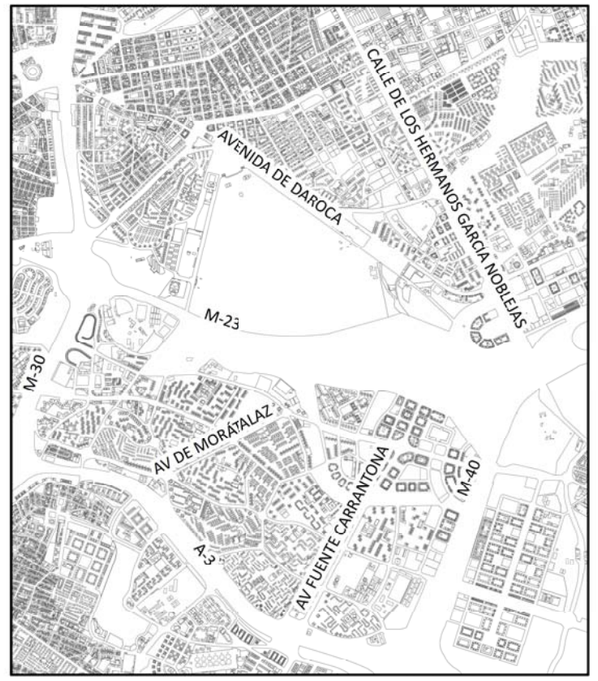

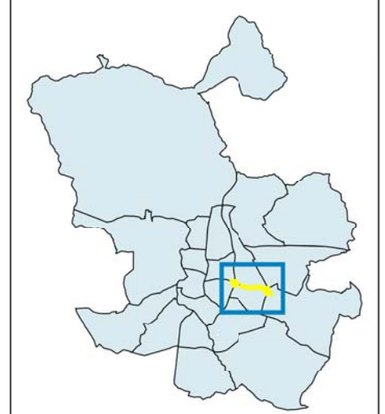

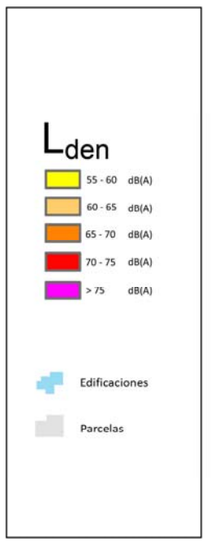

Ag_MAD_Madrid_C_Lden_M23

8_4R_M23

Nivel Día Tarde Noche. UME M - 23

N

1:19.000

0 200 400 800 Metros

¡MADRID!

ÁREA DE GOBIERNO DE MEDIO AMBIENTE Y MOVILIDAD

MAPA ESTRATÉGICO DE RUIDO DE MADRID 2011

UME M-30

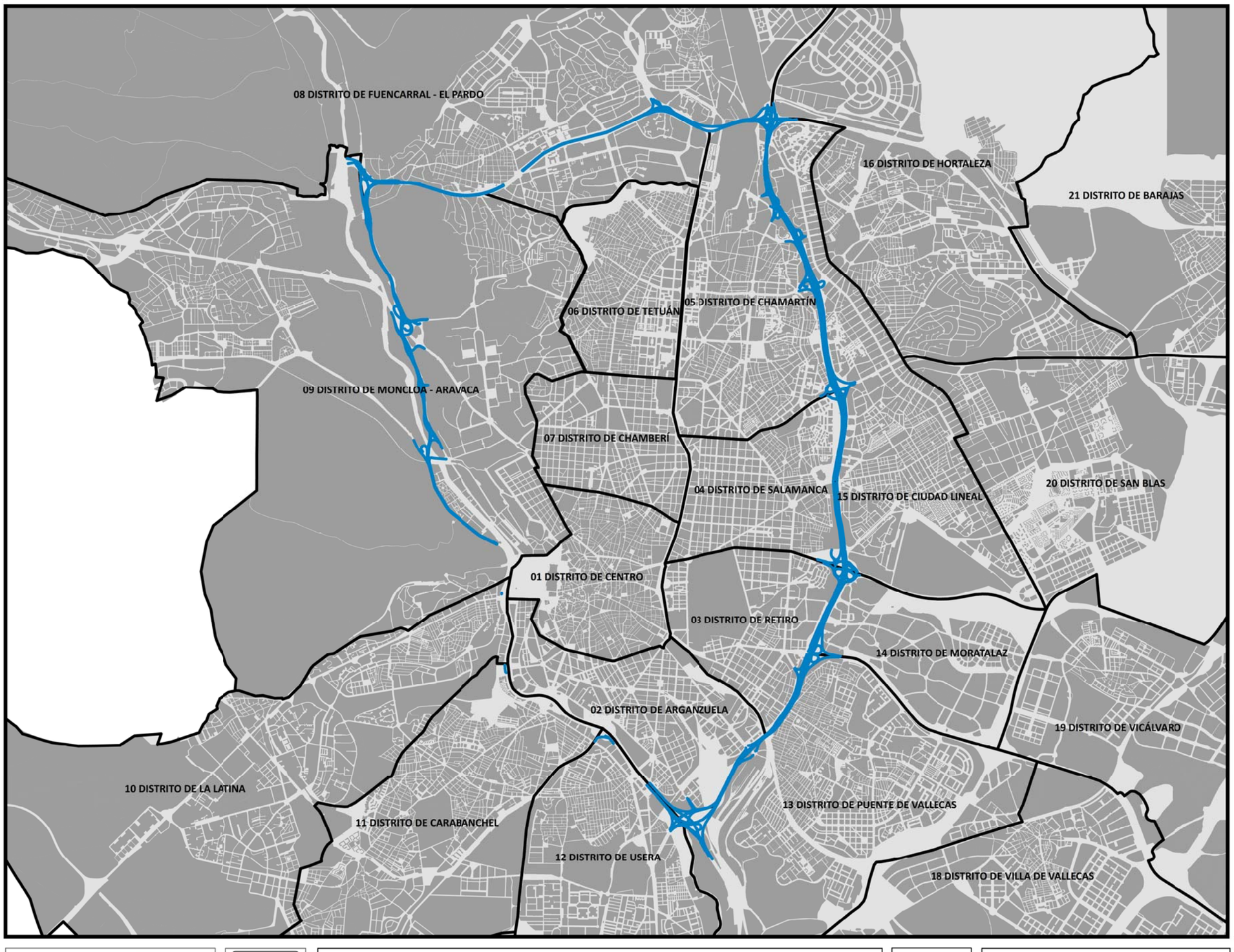

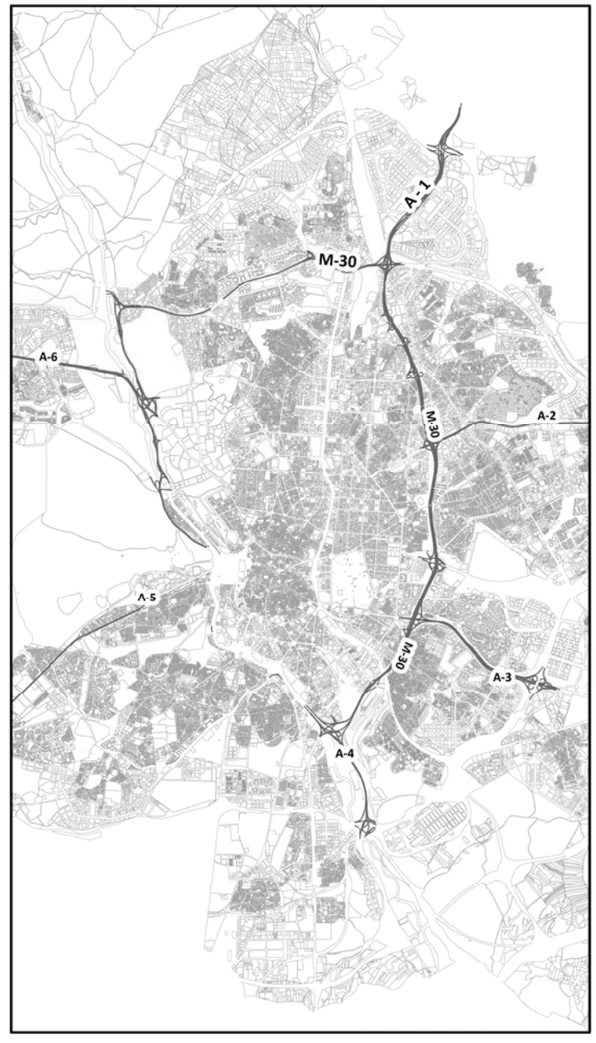

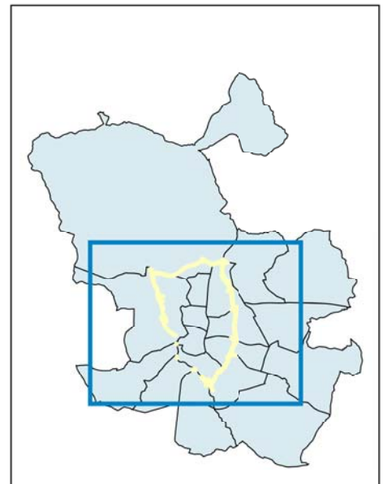

M-30

Hojas

Edificaciones

Parcelas

Ag_MAD_Madrid_Adm_M30

8_Adm_M30

Distribución Administrativa. UME M - 30

N

1:64.000

0 750 1.500 3.000 Metros

¡MADRID! ÁREA DE GOBIERNO DE MEDIO AMBIENTE Y MOVILIDAD

MAPA ESTRATÉGICO DE RUIDO DE MADRID 2011

UME M-30

POBLACIÓN EXPUESTA A RANGOS DE L_d		
UME	**Rango de Exposición dBA**	**Nº Personas (centenas)**
M-30	< 55	821
	55 - 60	201
	60 - 65	174
	65 - 70	100
	70 - 75	56
	> 75	5

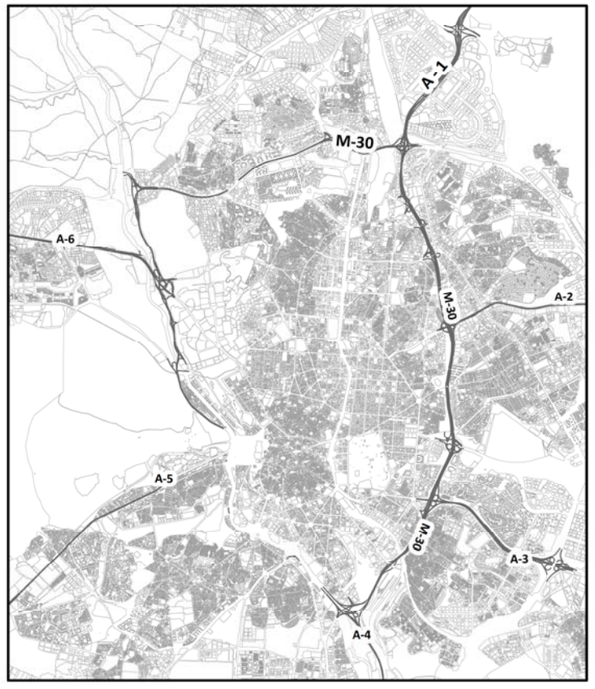

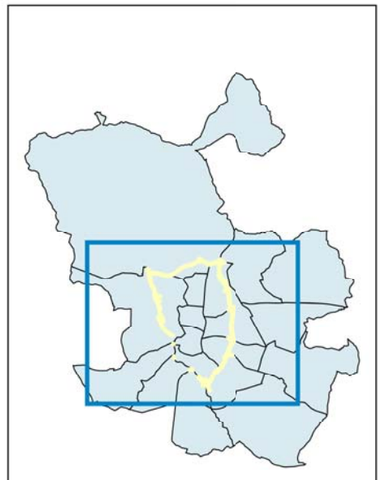

L_d
- 55 - 60 dB(A)
- 60 - 65 dB(A)
- 65 - 70 dB(A)
- 70 - 75 dB(A)
- > 75 dB(A)

Edificaciones
Parcelas
Pantalla Acústica

Ag_MAD_Madrid_C_Ld_M30

8_1R_M30

Nivel Continuo Equivalente Diurno. UME M - 30

N

1:64.000

0 750 1.500 3.000 Metros

¡MADRID! ÁREA DE GOBIERNO DE MEDIO AMBIENTE Y MOVILIDAD

MAPA ESTRATÉGICO DE RUIDO DE MADRID 2011

UME M-30

POBLACIÓN EXPUESTA A RANGOS DE L_e		
UME	**Rango de Exposición dBA**	**Nº Personas (centenas)**
M-30	< 55	837
	55 - 60	217
	60 - 65	158
	65 - 70	93
	70 - 75	52
	> 75	4

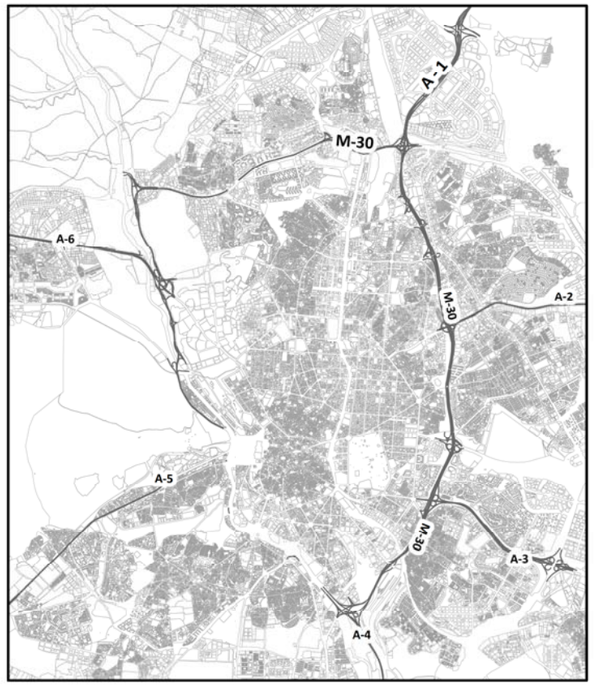

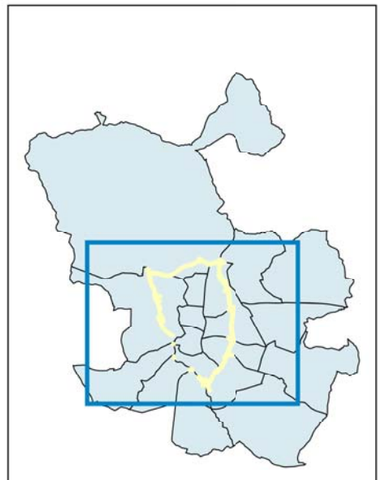

Le
- 55 - 60 dB(A)
- 60 - 65 dB(A)
- 65 - 70 dB(A)
- 70 - 75 dB(A)
- > 75 dB(A)

Edificaciones
Parcelas
Pantalla Acústica

Ag_MAD_Madrid_C_Le_M30

8_2R_M30

Nivel Continuo Equivalente Vespertino. UME M - 30

N

1:64.000

0 750 1.500 3.000 Metros

¡MADRID! ÁREA DE GOBIERNO DE MEDIO AMBIENTE Y MOVILIDAD

MAPA ESTRATÉGICO DE RUIDO DE MADRID 2011

UME M-30

POBLACIÓN EXPUESTA A RANGOS DE L_n		
UME	**Rango de Exposición dBA**	**Nº Personas (centenas)**
M-30	< 50	817
	50 - 55	213
	55 - 60	158
	60 - 65	91
	65 - 70	28
	> 70	0



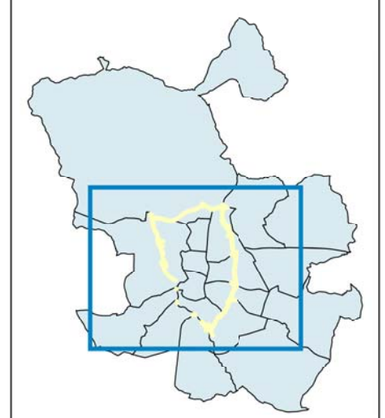

L_n
- 50 - 55 dB(A)
- 55 - 60 dB(A)
- 60 - 65 dB(A)
- 65 - 70 dB(A)
- > 70 dB(A)

Edificaciones
Parcelas
Pantalla Acústica

Ag_MAD_Madrid_C_Ln_M30

8_3R_M30

Nivel Continuo Equivalente Nocturno. UME M - 30

N

1:64.000

0 750 1.500 3.000 Metros

¡MADRID! ÁREA DE GOBIERNO DE MEDIO AMBIENTE Y MOVILIDAD

MAPA ESTRATÉGICO DE RUIDO DE MADRID 2011

UME M-30

POBLACIÓN EXPUESTA A RANGOS DE L_{den}		
UME	**Rango de Exposición dBA**	**Nº Personas (centenas)**
M-30	< 55	933
	55 - 60	255
	60 - 65	201
	65 - 70	132
	70 - 75	83
	> 75	19

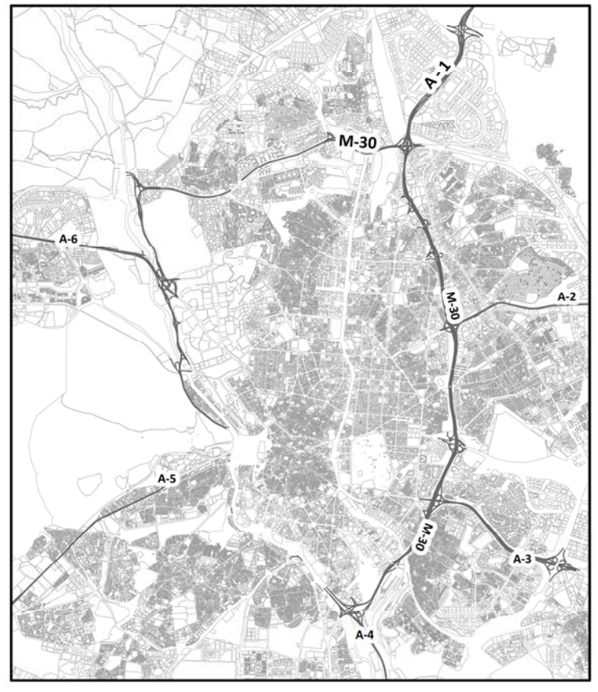

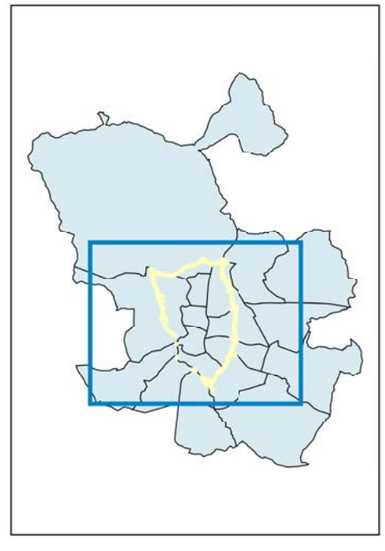

L_{den}
- 55 - 60 dB(A)
- 60 - 65 dB(A)
- 65 - 70 dB(A)
- 70 - 75 dB(A)
- > 75 dB(A)

Edificaciones
Parcelas
Pantalla Acústica

Ag_MAD_Madrid_C_Lden_M30

8_4R_M30

Nivel Día - Tarde - Noche. UME M - 30

N

1:64.000

0 750 1.500 3.000 Metros

¡MADRID!

ÁREA DE GOBIERNO DE MEDIO AMBIENTE Y MOVILIDAD

MAPA ESTRATÉGICO DE RUIDO DE MADRID 2011

UME M-607

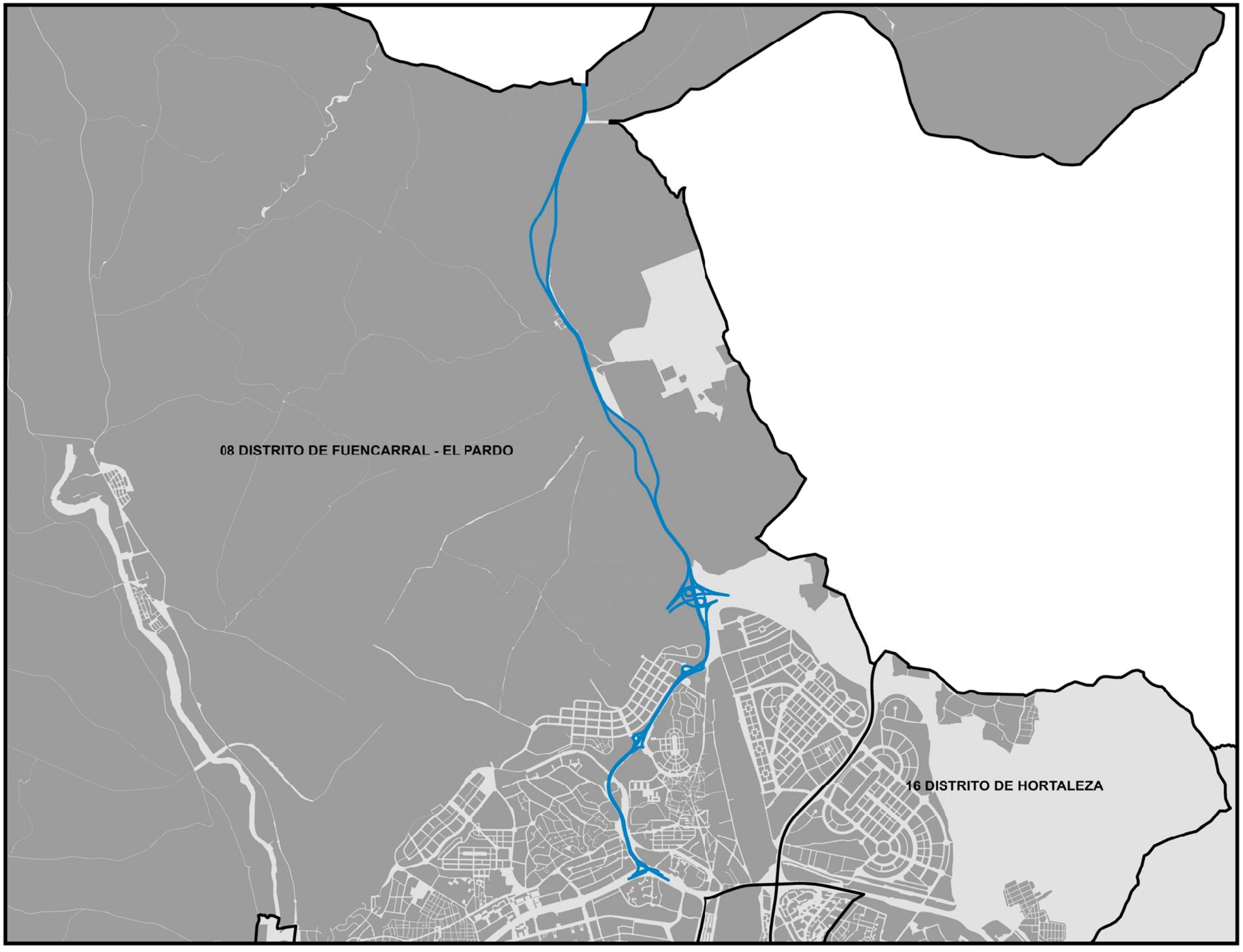

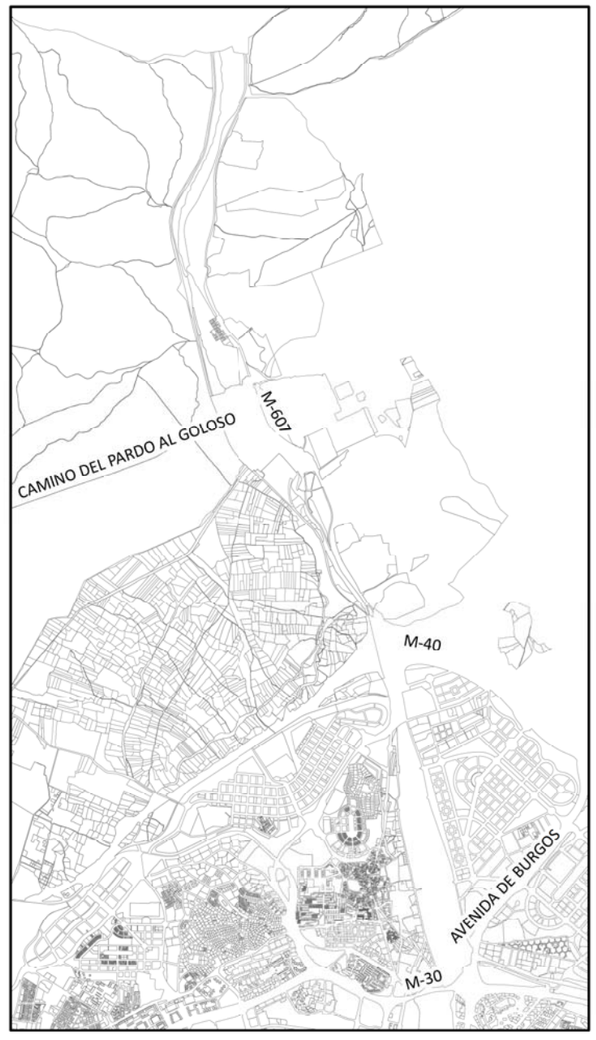

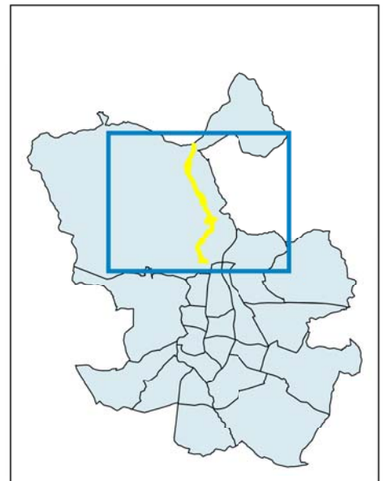

M-607

Límite Administrativo

Parcelas

Ag_MAD_Madrid_Adm_M607

8_Adm_M607

Distribución Administrativa. UME M - 607

N

1:55.000

0 500 1.000 2.000 Metros

¡MADRID! ÁREA DE GOBIERNO DE MEDIO AMBIENTE Y MOVILIDAD

MAPA ESTRATÉGICO DE RUIDO DE MADRID 2011

UME M-607

POBLACIÓN EXPUESTA A RANGOS DE L_d		
UME	**Rango de Exposición dBA**	**Nº Personas (centenas)**
M-607	< 55	123
	55 - 60	25
	60 - 65	21
	65 - 70	3
	70 - 75	0
	> 75	0



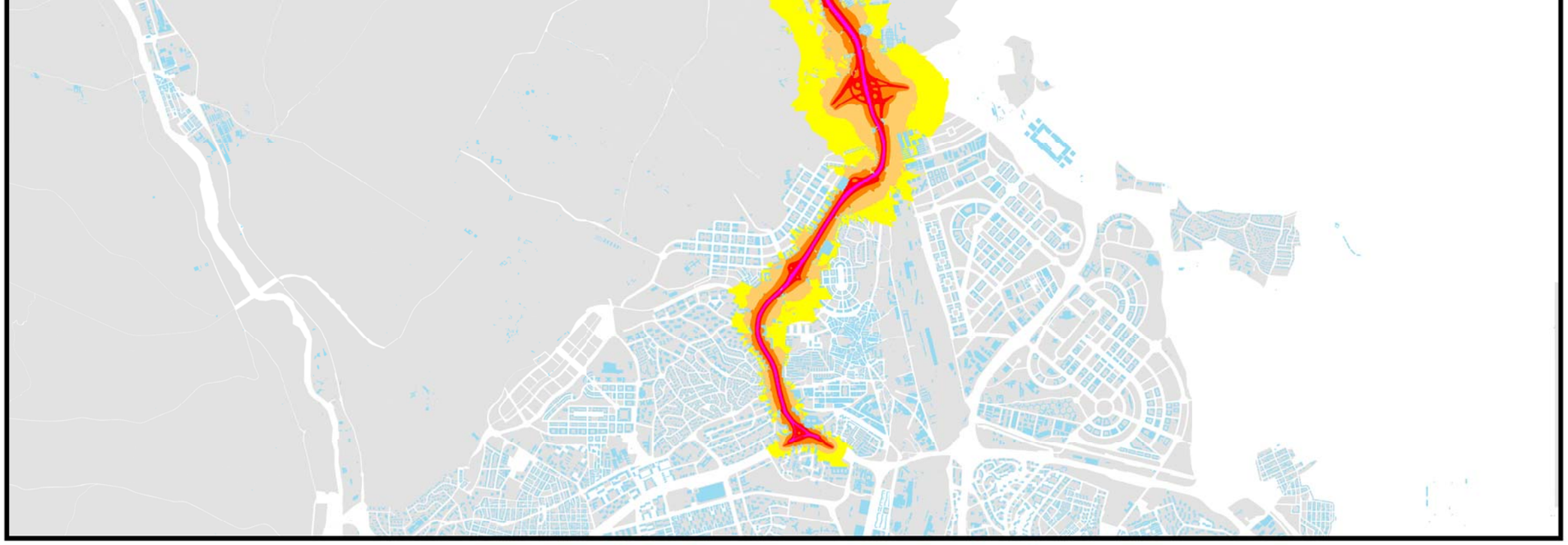

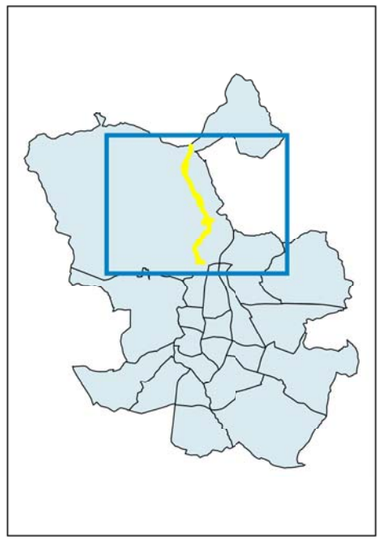

L_d
- 55 - 60 dB(A)
- 60 - 65 dB(A)
- 65 - 70 dB(A)
- 70 - 75 dB(A)
- > 75 dB(A)

Edificaciones

Parcelas

Ag_MAD_Madrid_C_Ld_M607

8_1R_M607

Nivel Continuo Equivalente Diurno. UME M - 607

N

1:55.000

0 500 1.000 2.000 Metros

¡MADRID! ÁREA DE GOBIERNO DE MEDIO AMBIENTE Y MOVILIDAD

MAPA ESTRATÉGICO DE RUIDO DE MADRID 2011

UME M-607

POBLACIÓN EXPUESTA A RANGOS DE L_e		
UME	**Rango de Exposición dBA**	**Nº Personas (centenas)**
M-607	< 55	117
	55 - 60	26
	60 - 65	18
	65 - 70	2
	70 - 75	0
	> 75	0

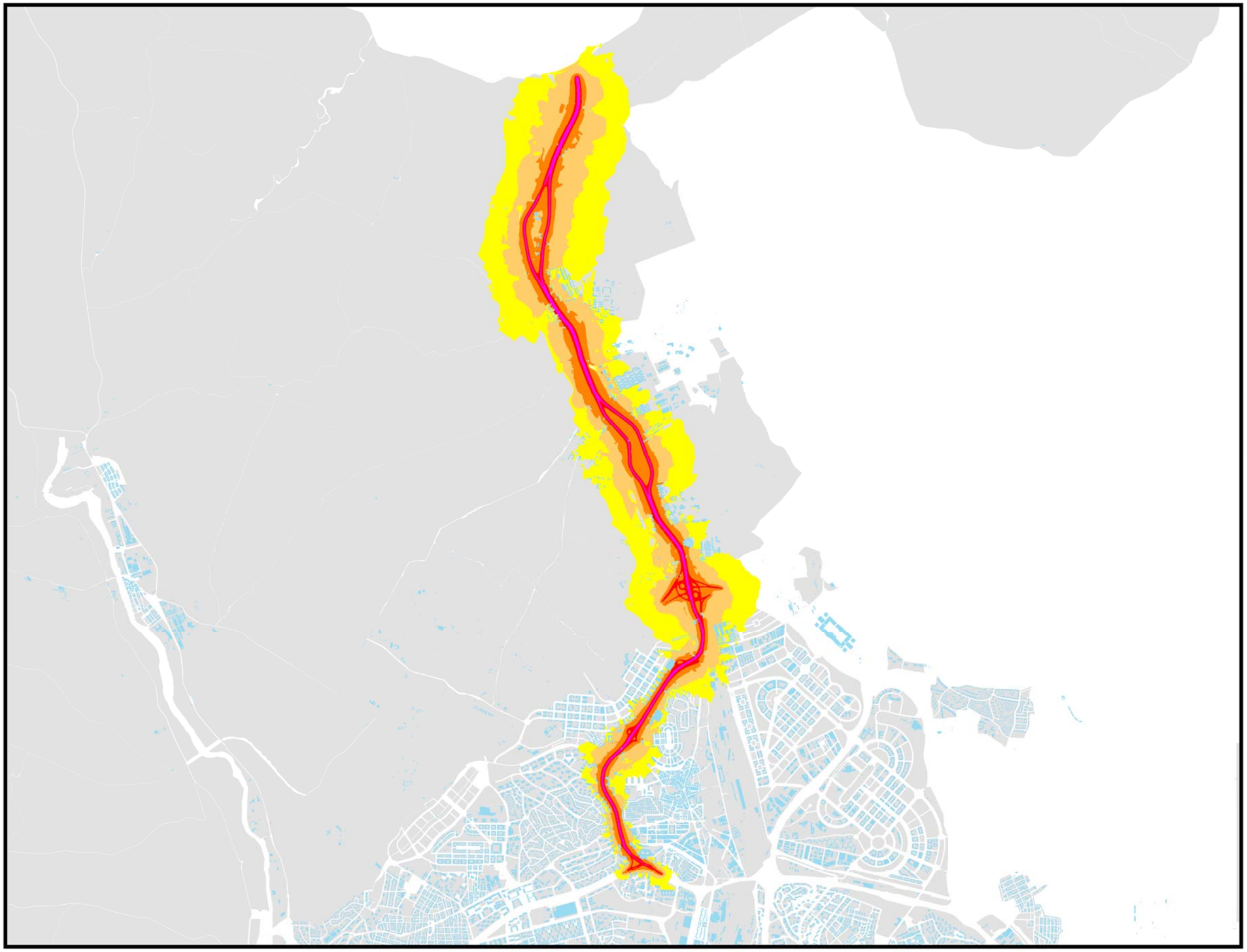

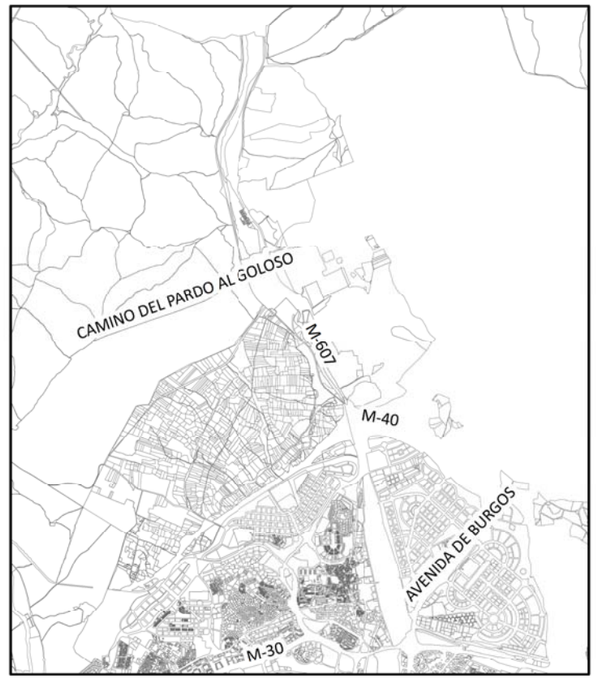

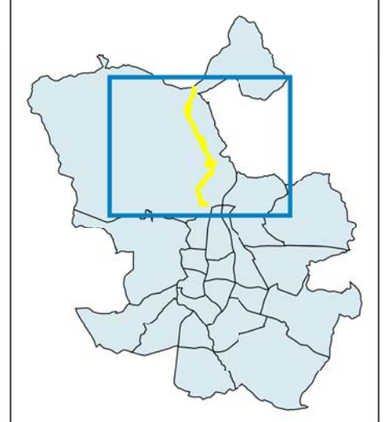

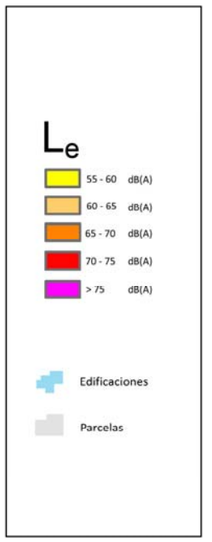

Ag_MAD_Madrid_C_Le_M607

8_2R_M607

Nivel Continuo Equivalente Vespertino. UME M - 607

N

1:55.000

0 500 1.000 2.000 Metros

¡MADRID! ÁREA DE GOBIERNO DE MEDIO AMBIENTE Y MOVILIDAD

MAPA ESTRATÉGICO DE RUIDO DE MADRID 2011

UME M-607

POBLACIÓN EXPUESTA A RANGOS DE L_n		
UME	**Rango de Exposición dBA**	**Nº Personas (centenas)**
M-607	< 50	168
	50 - 55	32
	55 - 60	22
	60 - 65	6
	65 - 70	1
	> 70	0

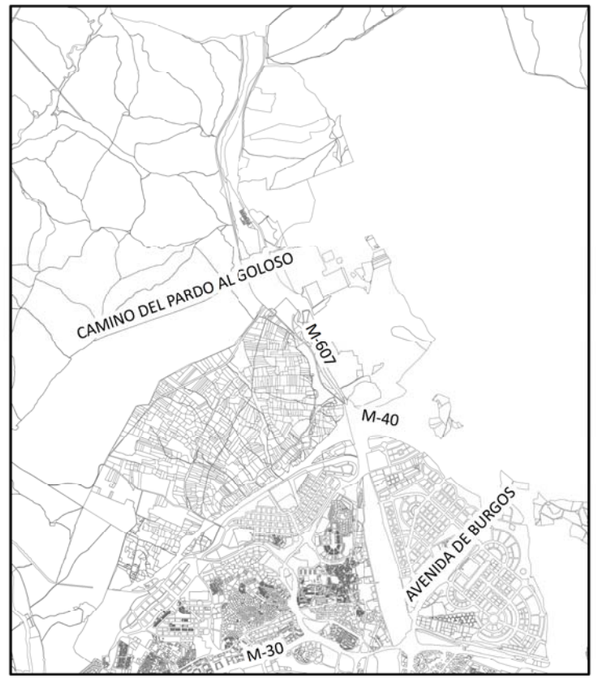

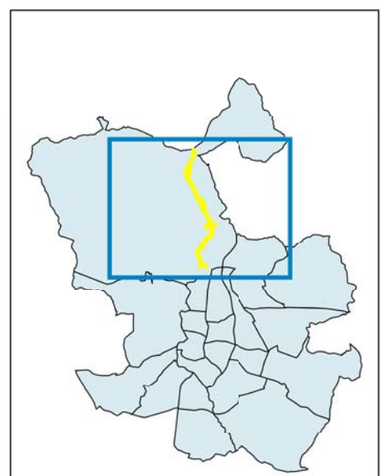

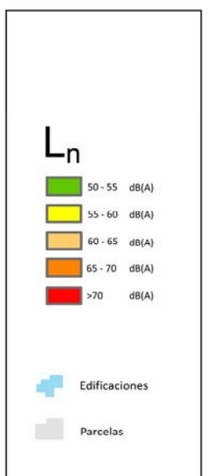

Ag_MAD_Madrid_C_Ln_M607

8_3R_M607

Nivel Continuo Equivalente Nocturno. UME M - 607

N

1:55.000

0 500 1.000 2.000 Metros

¡MADRID! ÁREA DE GOBIERNO DE MEDIO AMBIENTE Y MOVILIDAD

MAPA ESTRATÉGICO DE RUIDO DE MADRID 2011

UME M-607

POBLACIÓN EXPUESTA A RANGOS DE L_{den}		
UME	**Rango de Exposición dBA**	**Nº Personas (centenas)**
M-607	< 55	209
	55 - 60	40
	60 - 65	25
	65 - 70	15
	70 - 75	1
	> 75	0

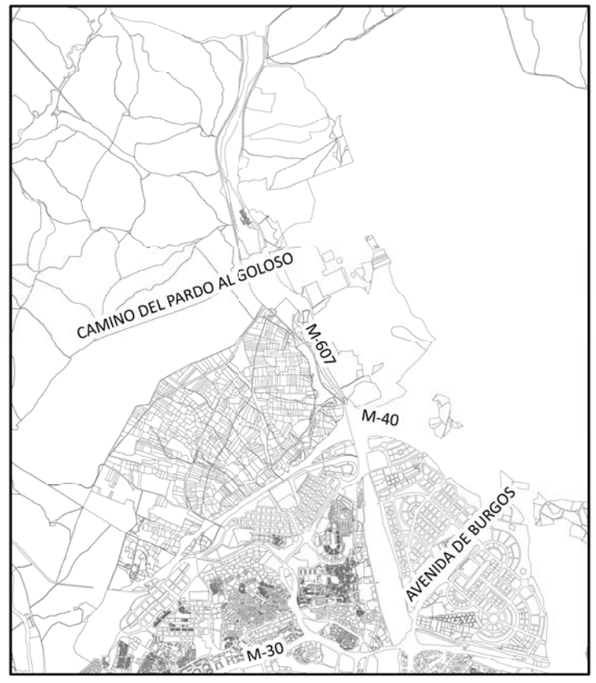

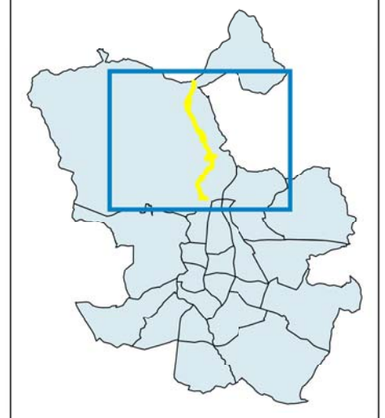

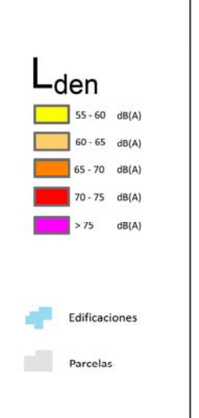

Ag_MAD_Madrid_C_Lden_M607

8_4R_M607

Nivel Día Tarde Noche. UME M - 607

N

1:55.000

0 500 1.000 2.000 Metros