Mapa Estratégico de Ruido del Distrito Fuencarral - El Pardo

2011

¡MADRID! ÁREA DE GOBIERNO DE MEDIO AMBIENTE Y MOVILIDAD

MAPA ESTRATÉGICO DE RUIDO DE MADRID 2011

FUENCARRAL - EL PARDO

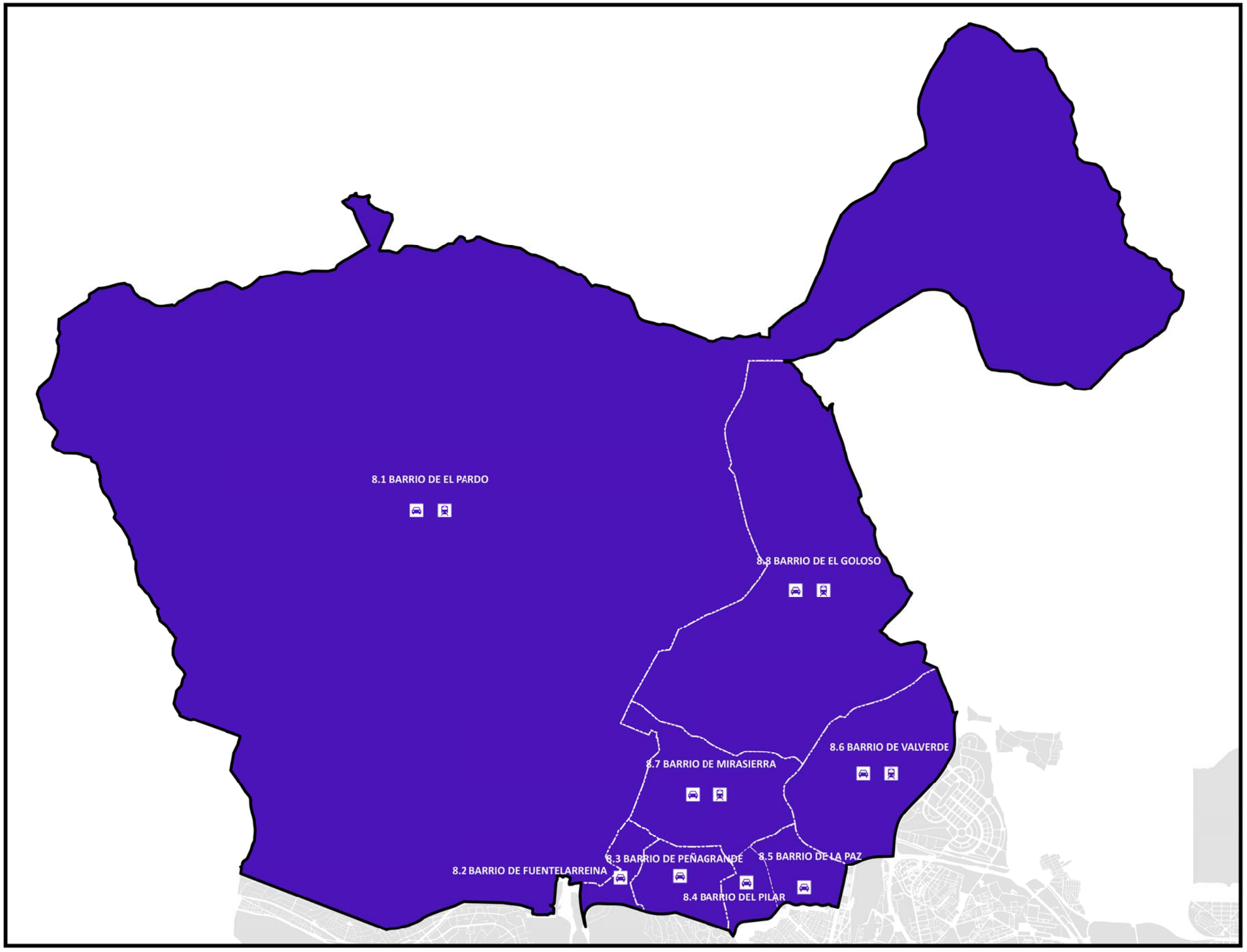

DATOS ADMINISTRATIVOS DEL DISTRITO FUENCARRAL - EL PARDO

Barrio	Superficie (ha)	Población 1.1.2012 (centenas)	Densidad (Hab/ha)
8.1 El Pardo	18756,00	35	0
8.2 Fuentelarreina	138,26	32	23
8.3 Peñagrande	289,04	453	157
8.4 Del Pilar	135,99	478	351
8.5.La Paz	215,98	353	163
8.6.Valverde	897,73	551	61
8.7 Mirasierra	697,52	290	42
8.8.El Goloso	2650,49	138	5

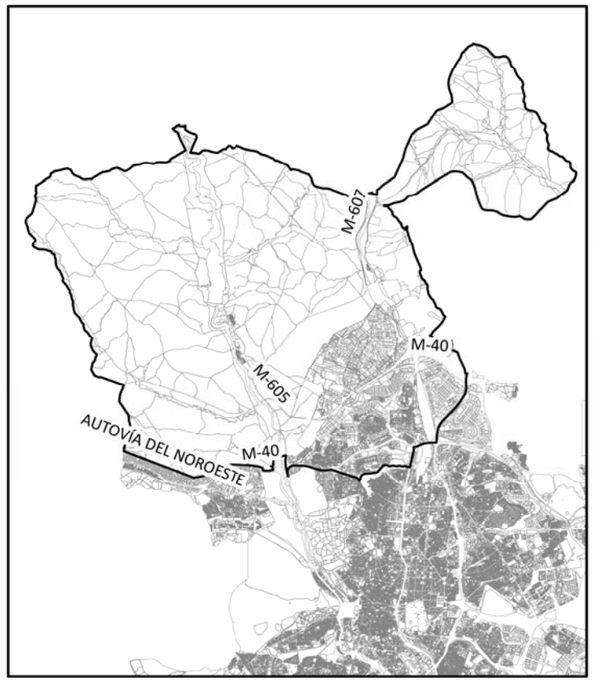

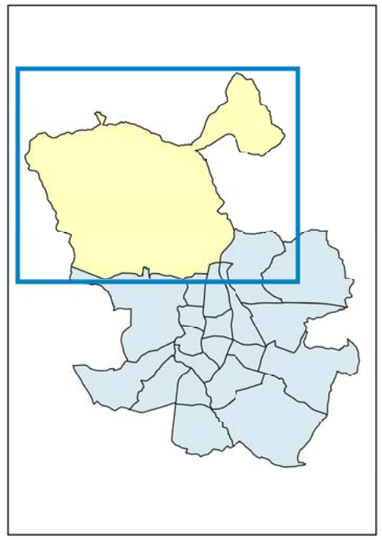

Límite de Barrio
Límite de Distrito
Parcelas
Tráfico Rodado
Tráfico Ferroviario

Ag_MAD_Madrid_Adm_8

8_Adm_8

Distribución Administrativa del Distrito Fuencarral - El Pardo

N

1:85.000

0 1.000 2.000 4.000 Metros

¡MADRID! ÁREA DE GOBIERNO DE MEDIO AMBIENTE Y MOVILIDAD

MAPA ESTRATÉGICO DE RUIDO DE MADRID 2011

FUENCARRAL - EL PARDO

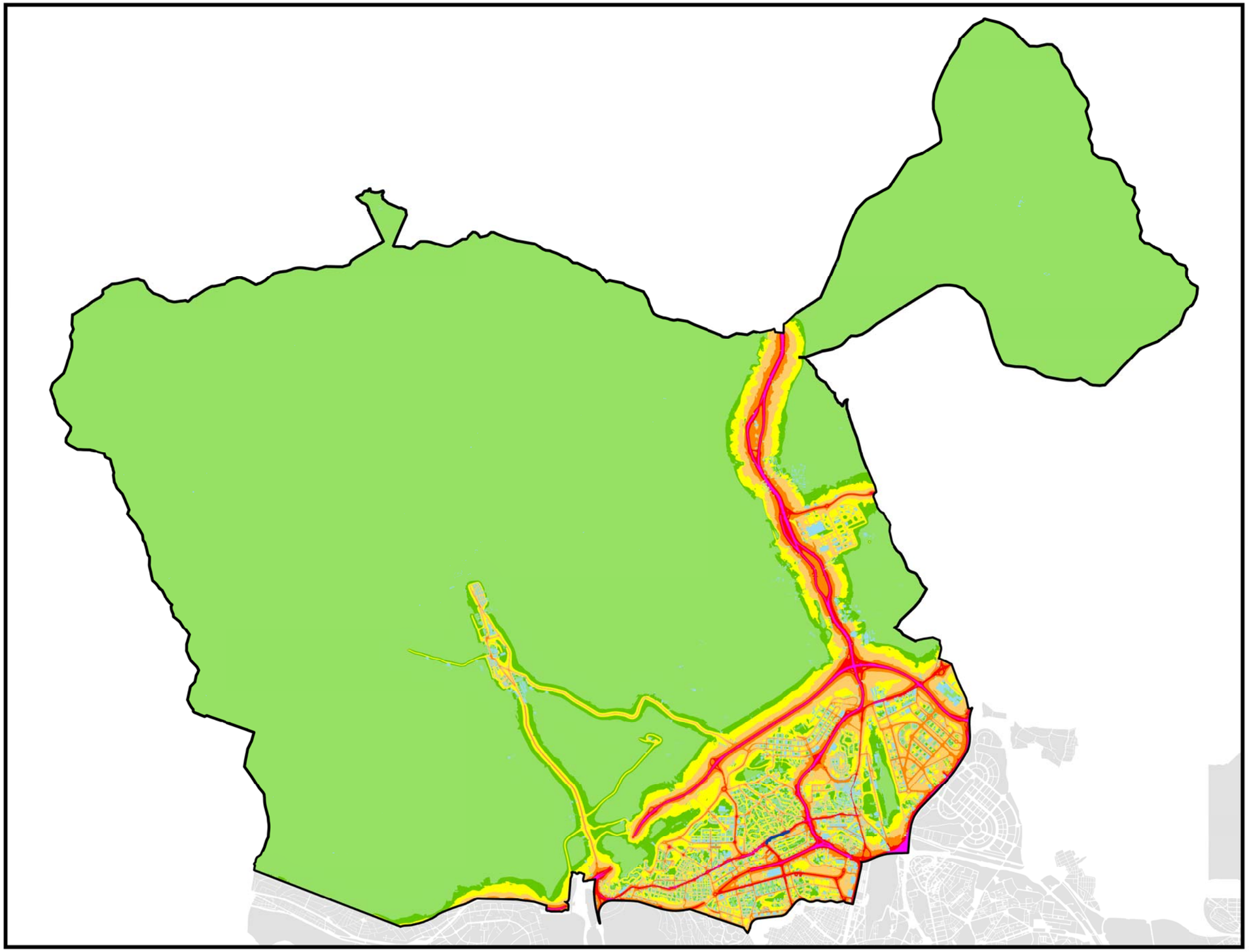

POBLACIÓN EXPUESTA A RANGOS DE L_d

Distrito	Rango de Exposición dBA	Nº Personas (centenas)
Fuencarral - El Pardo	< 55	1366
	55 - 60	615
	60 - 65	263
	65 - 70	64
	70 - 75	8
	> 75	0

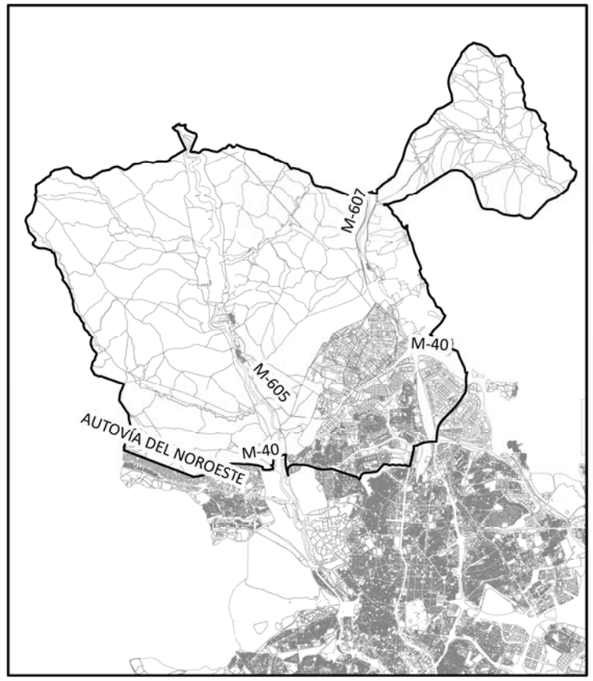

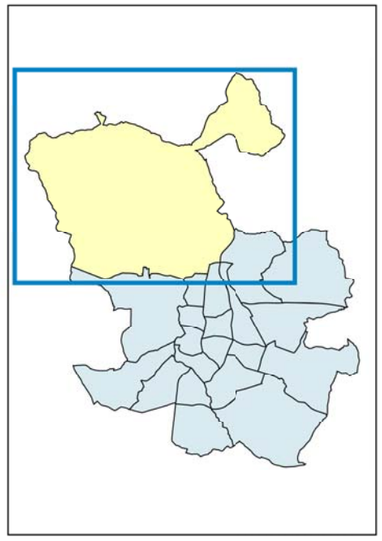

L_d

- < 50 dB(A)
- 50 - 55 dB(A)
- 55 - 60 dB(A)
- 60 - 65 dB(A)
- 65 - 70 dB(A)
- 70 - 75 dB(A)
- > 75 dB(A)

- Límite de Distrito
- Edificaciones
- Parcelas
- Pantalla Acústica

Ag_MAD_Madrid_C_Ld_8

8_1C_8

Nivel Continuo Equivalente Diurno. Distrito Fuencarral - El Pardo

N

1:85.000

0 1.000 2.000 4.000 Metros

¡MADRID! ÁREA DE GOBIERNO DE MEDIO AMBIENTE Y MOVILIDAD

MAPA ESTRATÉGICO DE RUIDO DE MADRID 2011

FUENCARRAL - EL PARDO

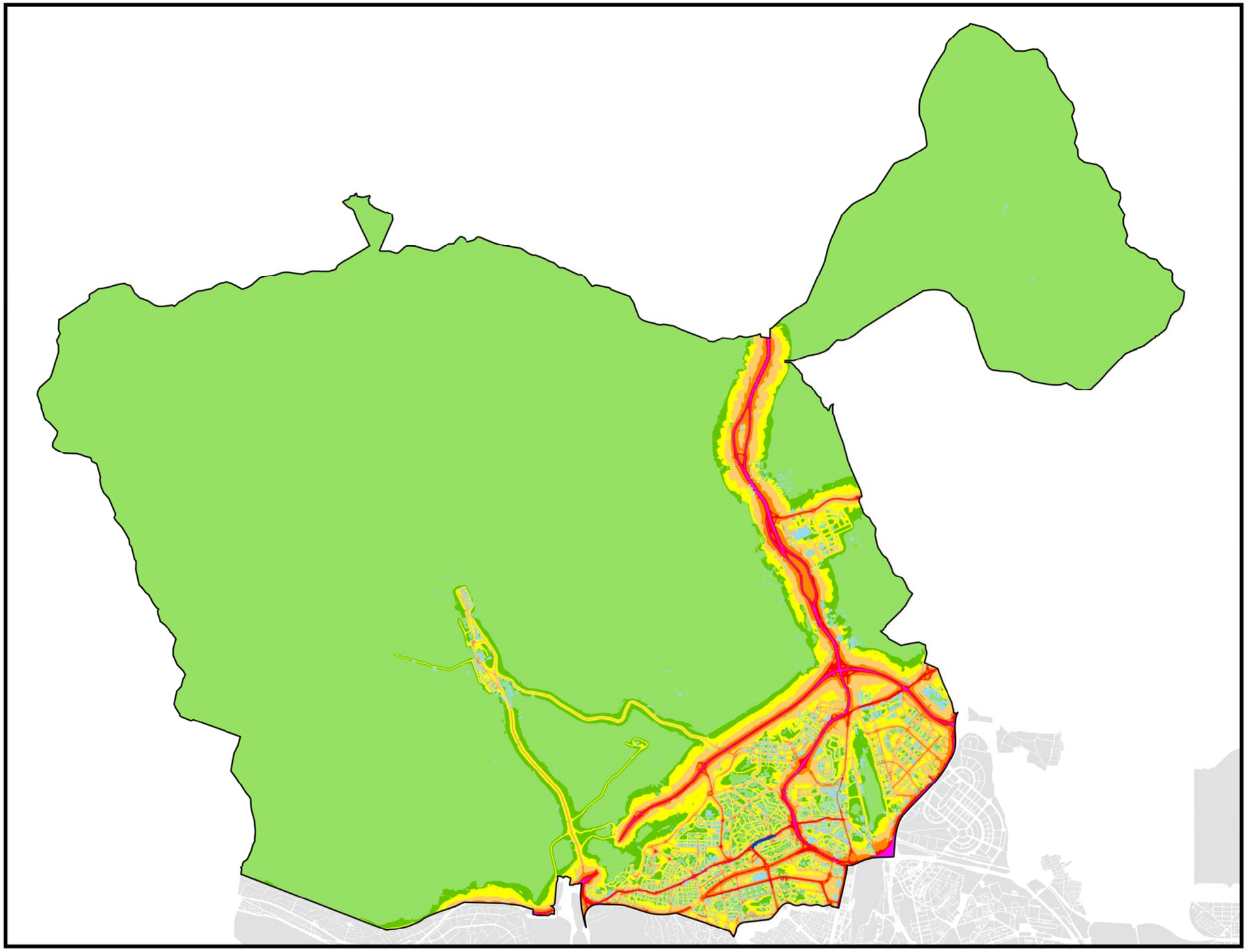

POBLACIÓN EXPUESTA A RANGOS DE L_e

Distrito	Rango de Exposición dBA	Nº Personas (centenas)
Fuencarral - El Pardo	< 55	1481
	55 - 60	596
	60 - 65	198
	65 - 70	36
	70 - 75	5
	> 75	0

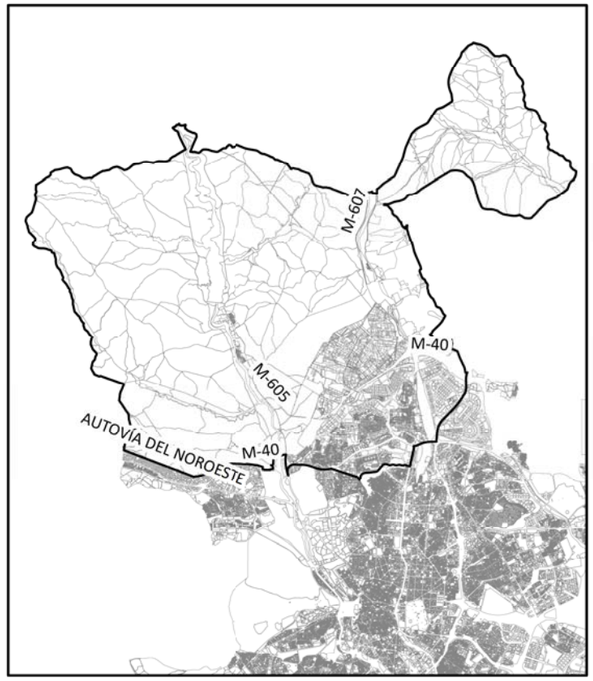

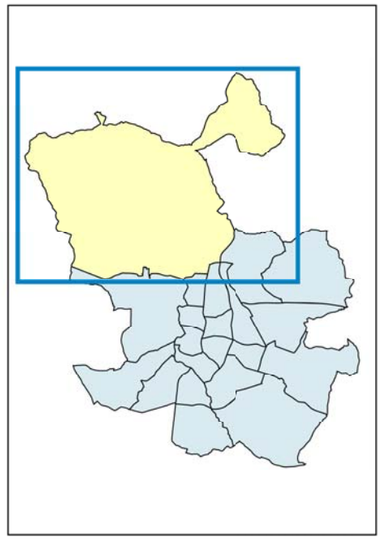

L_e

- < 50 dB(A)
- 50 - 55 dB(A)
- 55 - 60 dB(A)
- 60 - 65 dB(A)
- 65 - 70 dB(A)
- 70 - 75 dB(A)
- > 75 dB(A)

- Límite de Distrito
- Edificaciones
- Parcelas
- Pantalla Acústica

Ag_MAD_Madrid_C_Le_8

8_2C_8

Nivel Continuo Equivalente Vespertino. Distrito Fuencarral - El Pardo

N

1:85.000

0 1.000 2.000 4.000 Metros

¡MADRID! ÁREA DE GOBIERNO DE MEDIO AMBIENTE Y MOVILIDAD

MAPA ESTRATÉGICO DE RUIDO DE MADRID 2011

FUENCARRAL - EL PARDO

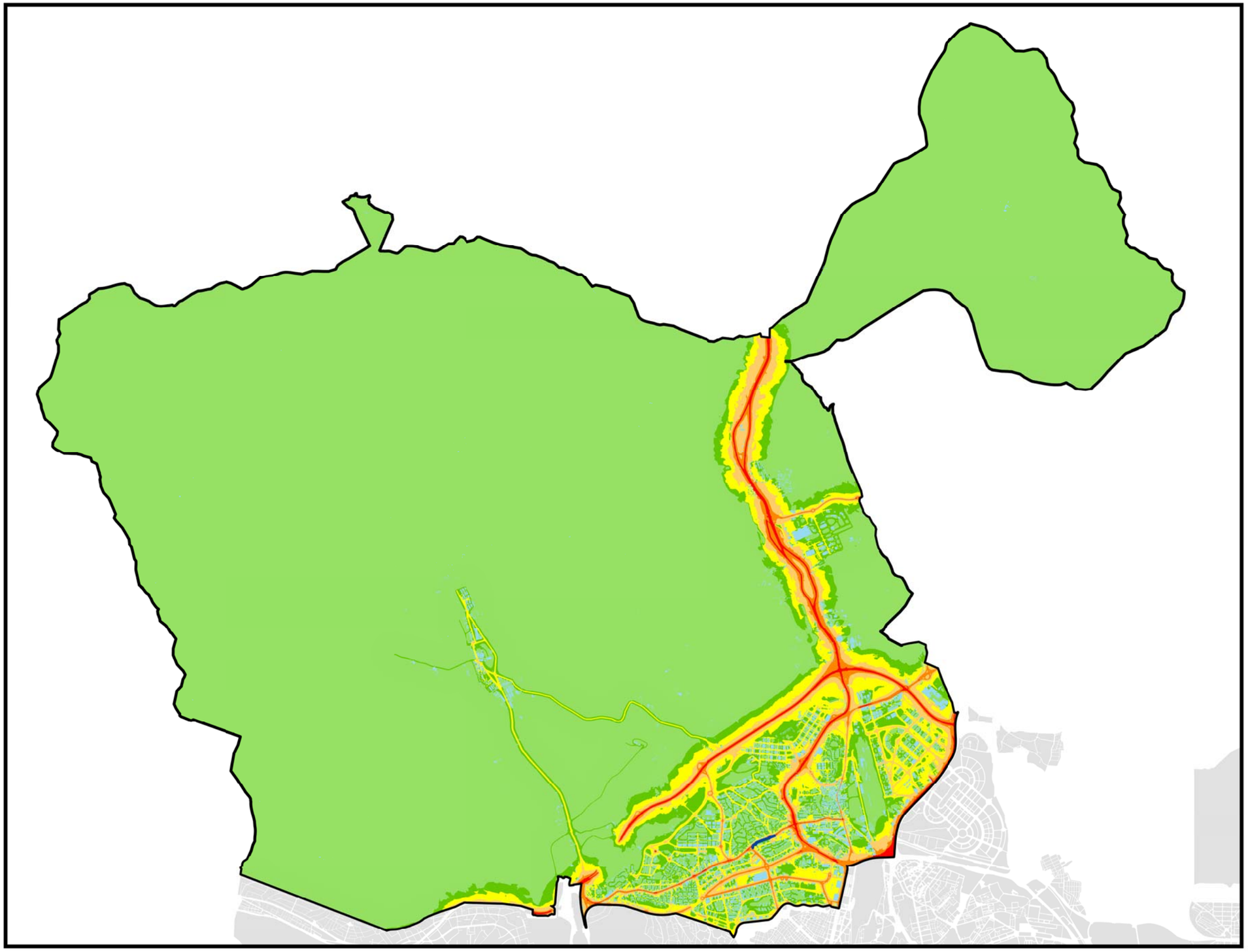

POBLACIÓN EXPUESTA A RANGOS DE L_n

Distrito	Rango de Exposición dBA	Nº Personas (centenas)
Fuencarral - El Pardo	< 50	1474
	50 - 55	566
	55 - 60	220
	60 - 65	50
	65 - 70	7
	> 70	0

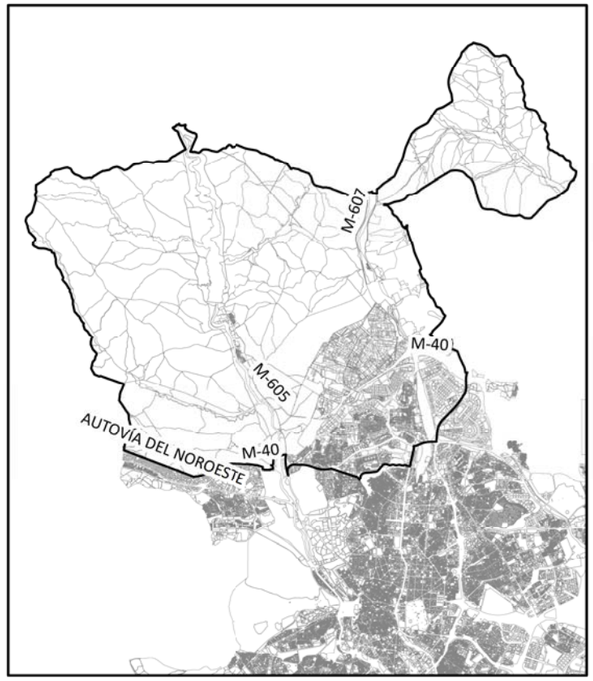

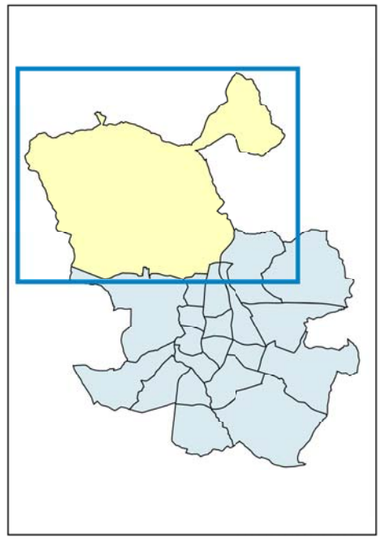

L_n

- < 50 dB(A)
- 50 - 55 dB(A)
- 55 - 60 dB(A)
- 60 - 65 dB(A)
- 65 - 70 dB(A)
- > 70 dB(A)

- Límite de Distrito
- Edificaciones
- Estaciones
- Parcelas
- Pantalla Acústica

Ag_MAD_Madrid_C_Ln_8

8_3C_8

Nivel Continuo Equivalente Nocturno. Distrito Fuencarral - El Pardo

N

1:85.000

0 1.000 2.000 4.000 Metros

¡MADRID! ÁREA DE GOBIERNO DE MEDIO AMBIENTE Y MOVILIDAD

MAPA ESTRATÉGICO DE RUIDO DE MADRID 2011

FUENCARRAL - EL PARDO

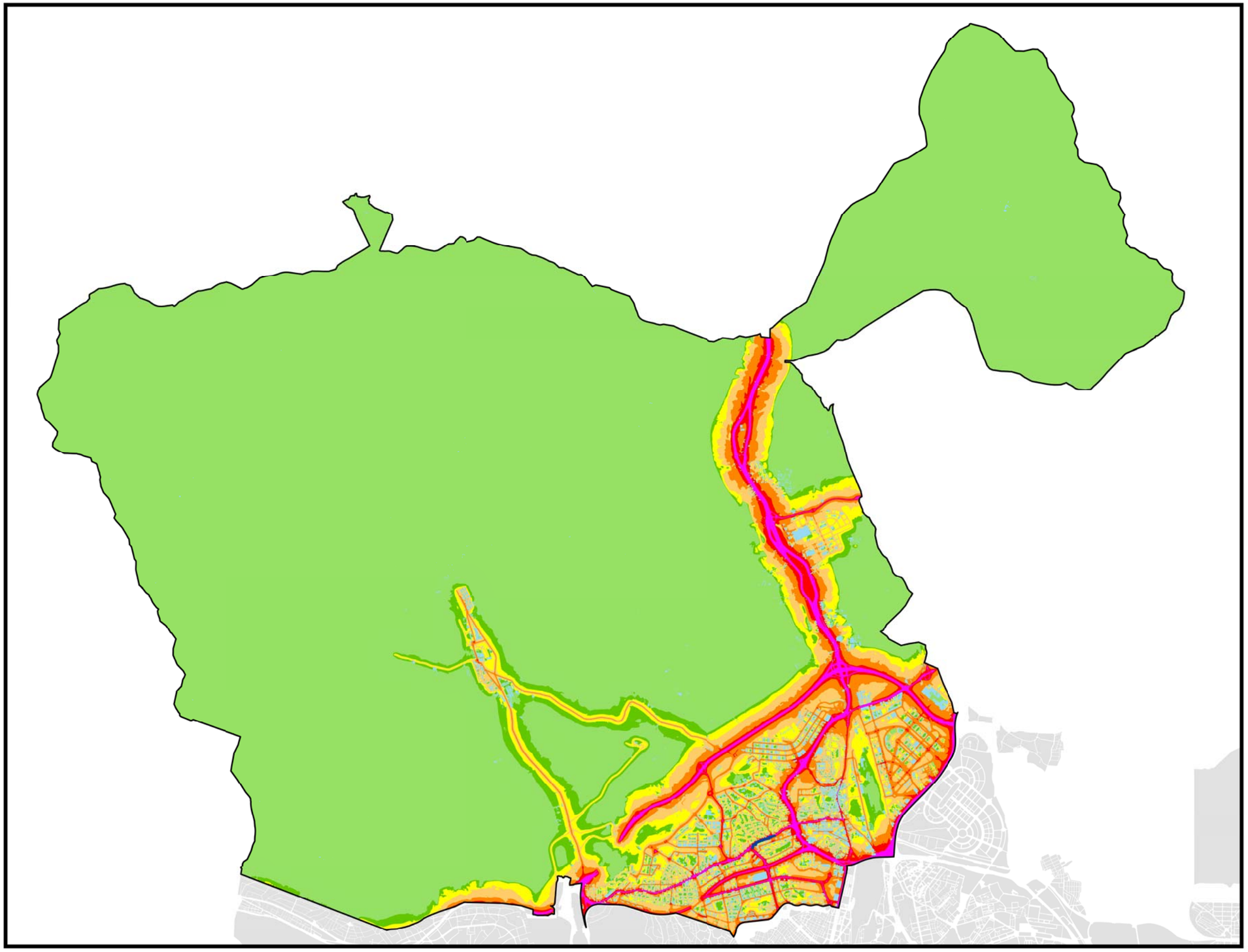

POBLACIÓN EXPUESTA A RANGOS DE L_{den}

Distrito	Rango de Exposición dBA	Nº Personas (centenas)
Fuencarral - El Pardo	< 55	1127
	55 - 60	539
	60 - 65	477
	65 - 70	146
	70 - 75	24
	> 75	4

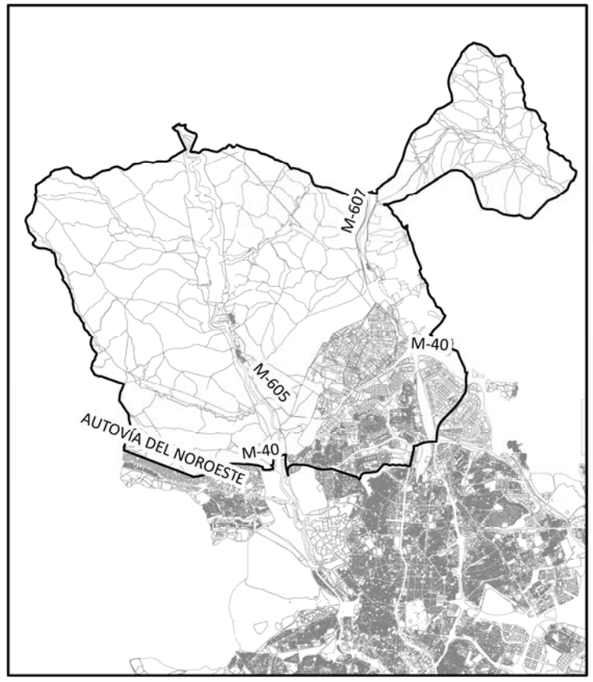

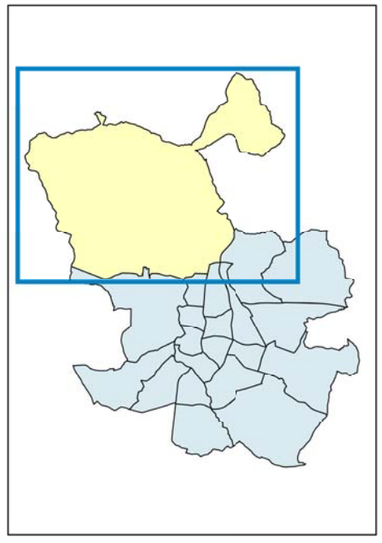

L_{den}

- < 50 dB(A)
- 50 - 55 dB(A)
- 55 - 60 dB(A)
- 60 - 65 dB(A)
- 65 - 70 dB(A)
- 70 - 75 dB(A)
- > 75 dB(A)

- Límite de Distrito
- Edificaciones
- Parcelas
- Pantalla Acústica

Ag_MAD_Madrid_C_Lden_8

8_4C_8

Nivel Día - Tarde - Noche. Distrito Fuencarral - El Pardo

N

1:85.000

0 1.000 2.000 4.000 Metros

¡MADRID! ÁREA DE GOBIERNO DE MEDIO AMBIENTE Y MOVILIDAD

MAPA ESTRATÉGICO DE RUIDO DE MADRID 2011

FUENCARRAL - EL PARDO

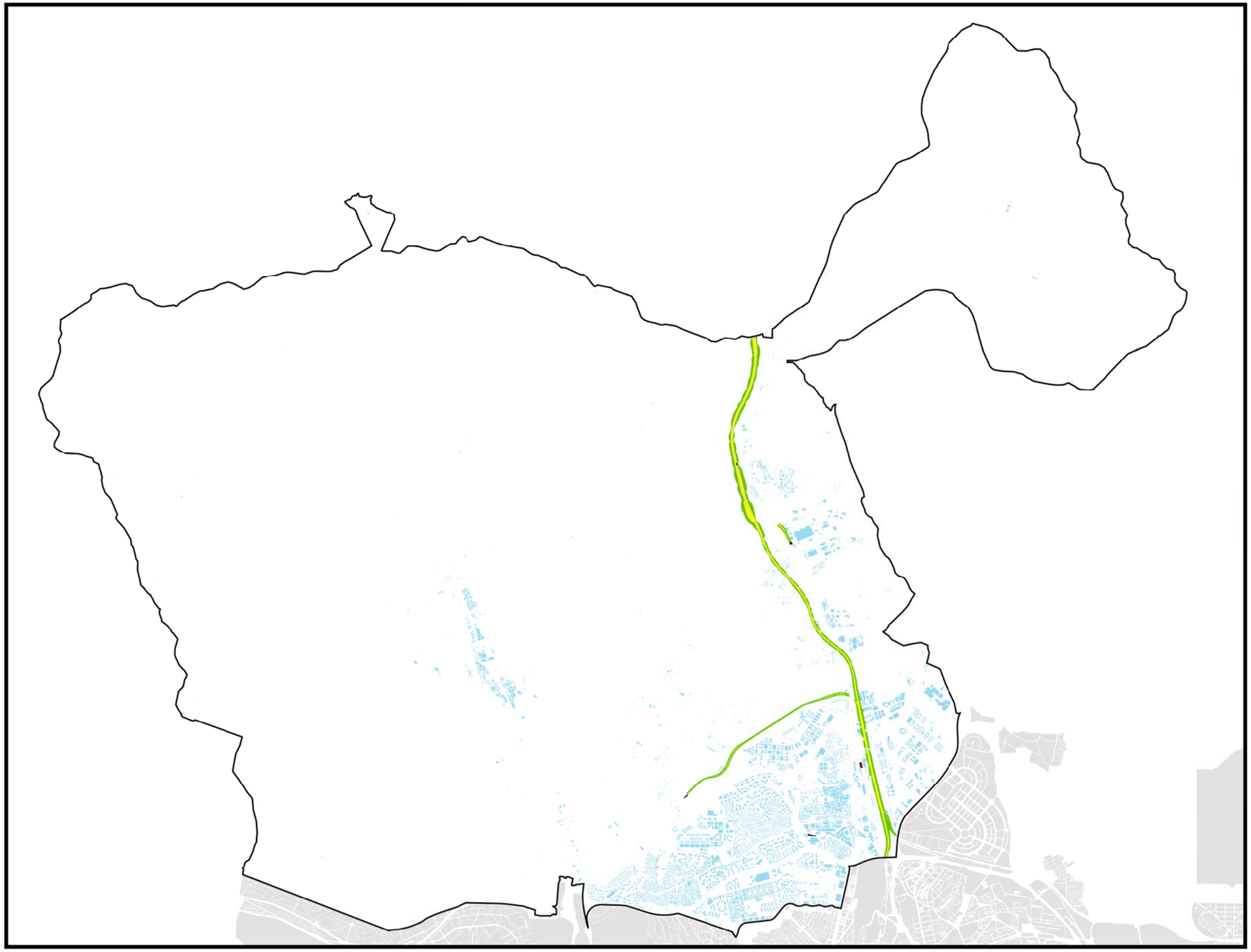

POBLACIÓN EXPUESTA A RANGOS DE L_d

Distrito	Rango de Exposición dBA	Nº Personas (centenas)
Fuencarral - El Pardo	< 55	0
	55 - 60	0
	60 - 65	0
	65 - 70	0
	70 - 75	0
	> 75	0

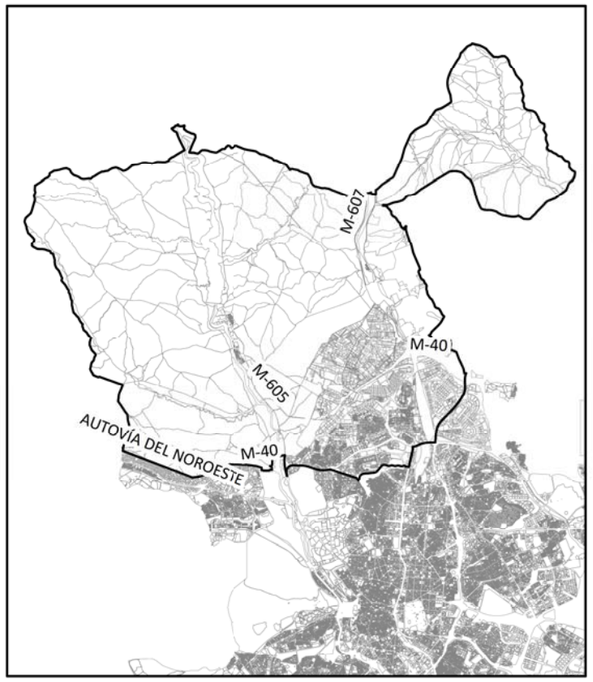

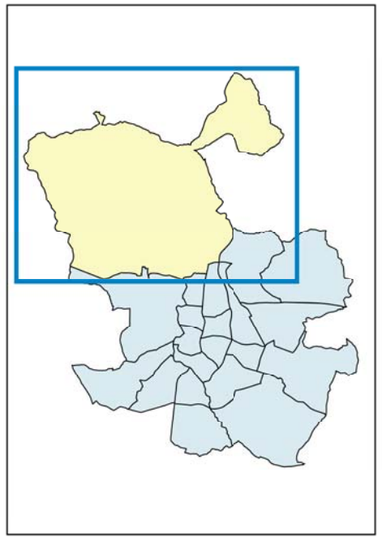

L_d

- < 50 dB(A)
- 50 - 55 dB(A)
- 55 - 60 dB(A)
- 60 - 65 dB(A)
- 65 - 70 dB(A)
- 70 - 75 dB(A)
- > 75 dB(A)

- Límite Administrativo
- Edificaciones
- Estaciones
- Parcelas

Ag_MAD_Madrid_F_Ld_8

8_1F_8

Nivel Continuo Equivalente Diurno. Distrito Fuencarral - El Pardo

N

1:85.000

0 1.000 2.000 4.000 Metros

¡MADRID! ÁREA DE GOBIERNO DE MEDIO AMBIENTE Y MOVILIDAD

MAPA ESTRATÉGICO DE RUIDO DE MADRID 2011

FUENCARRAL - EL PARDO

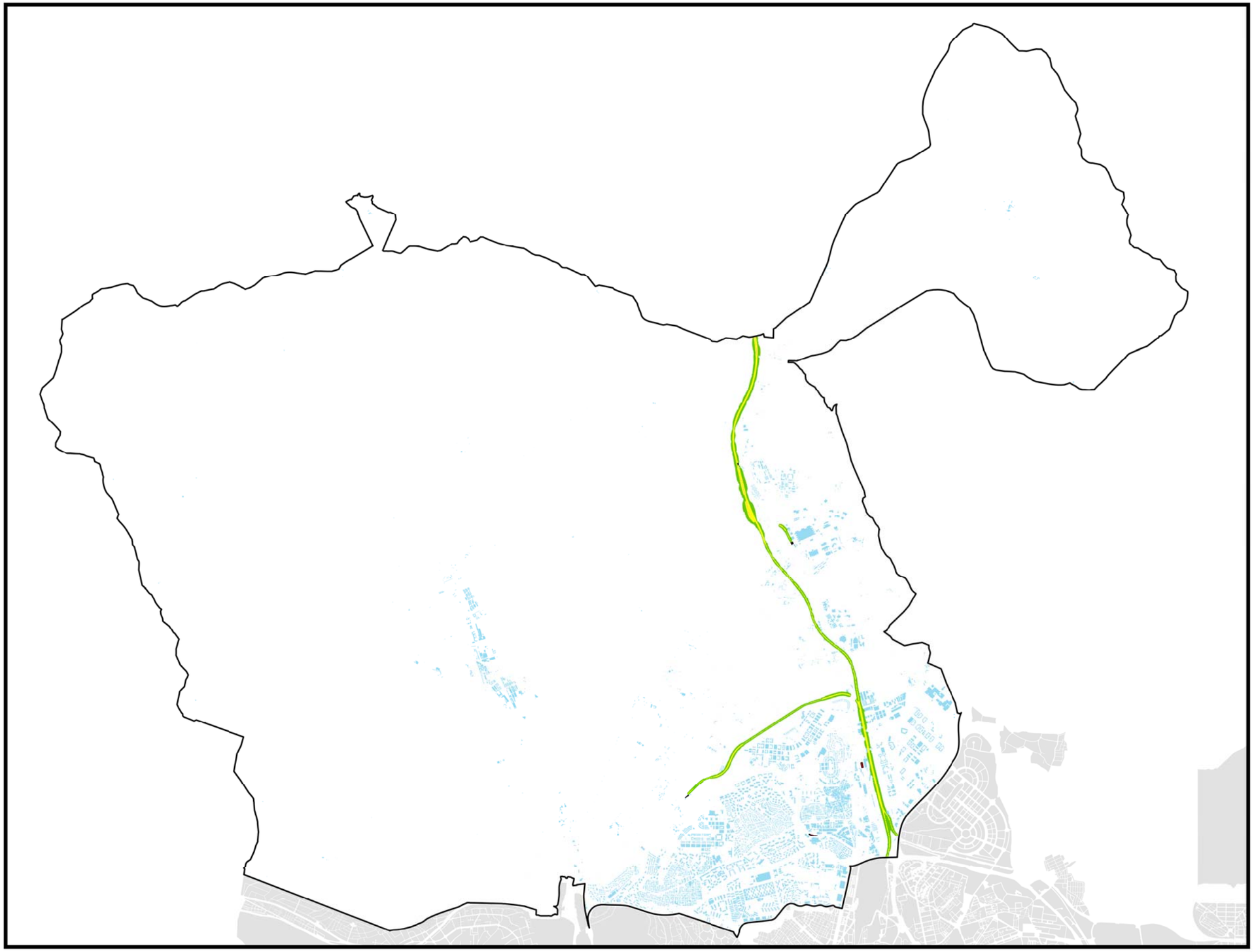

POBLACIÓN EXPUESTA A RANGOS DE L_e

Distrito	Rango de Exposición dBA	Nº Personas (centenas)
Fuencarral - El Pardo	< 55	0
	55 - 60	0
	60 - 65	0
	65 - 70	0
	70 - 75	0
	> 75	0

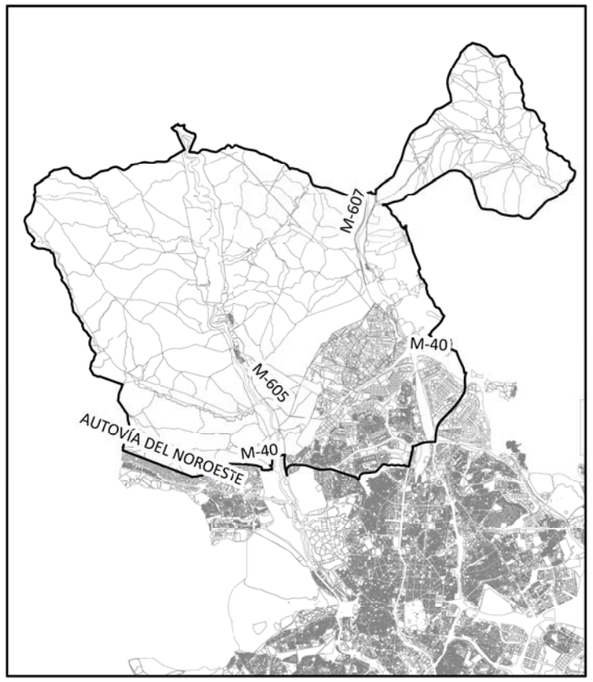

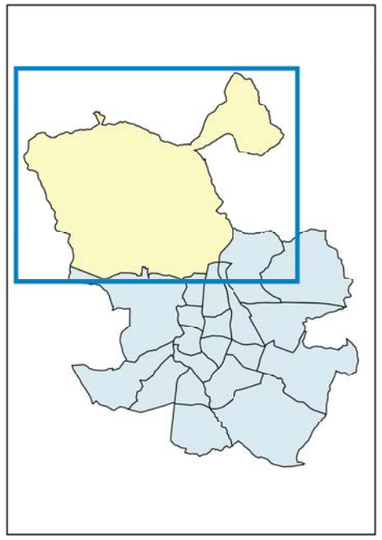

L_e

- < 50 dB(A)
- 50 - 55 dB(A)
- 55 - 60 dB(A)
- 60 - 65 dB(A)
- 65 - 70 dB(A)
- 70 - 75 dB(A)
- > 75 dB(A)

- Límite Administrativo
- Edificaciones
- Estaciones
- Parcelas

Ag_MAD_Madrid_F_Le_8

8_2F_8

Nivel Continuo Equivalente Vespertino. Distrito Fuencarral - El Pardo

N

1:85.000

0 1.000 2.000 4.000 Metros

¡MADRID! ÁREA DE GOBIERNO DE MEDIO AMBIENTE Y MOVILIDAD

MAPA ESTRATÉGICO DE RUIDO DE MADRID 2011

FUENCARRAL - EL PARDO

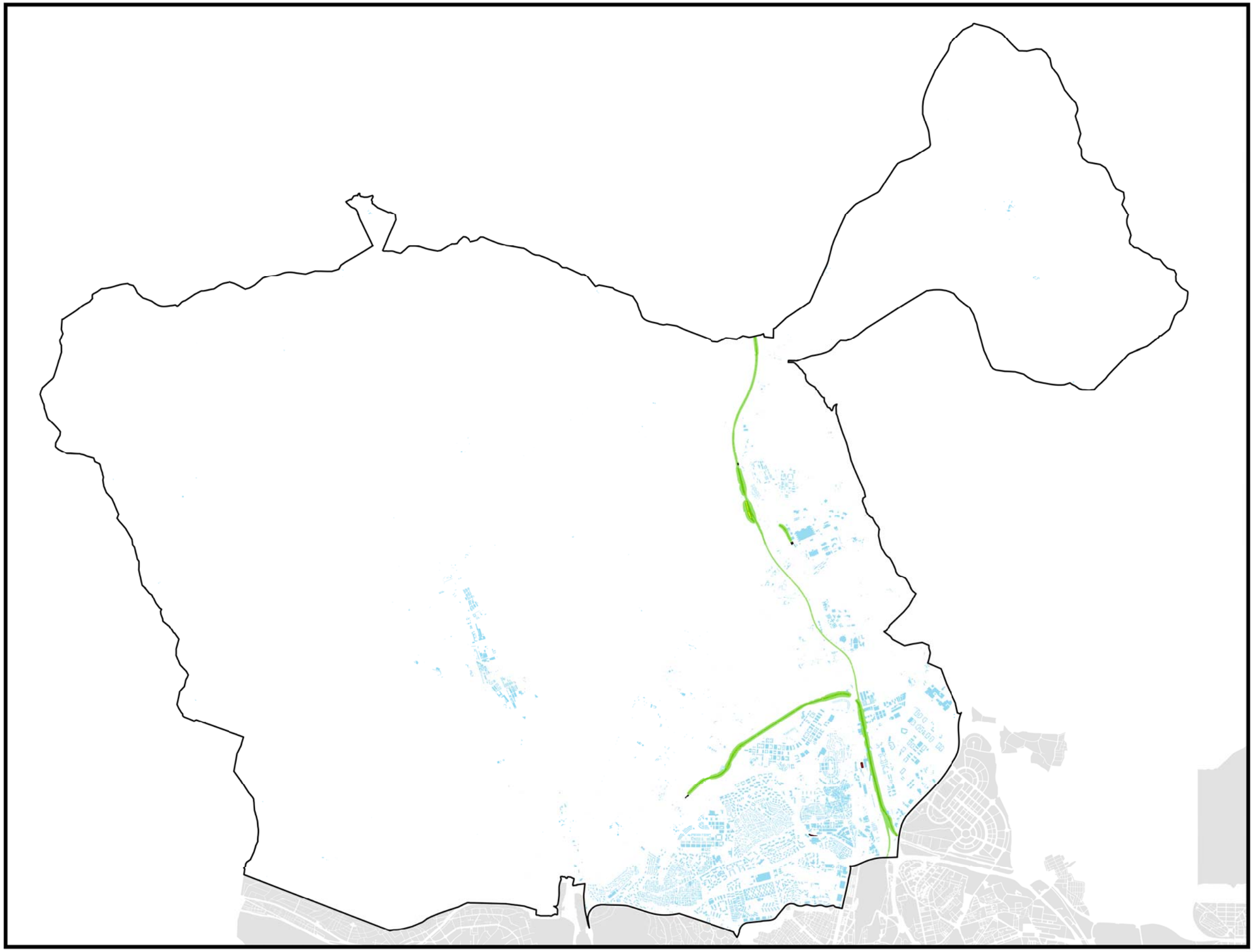

POBLACIÓN EXPUESTA A RANGOS DE L_n

Distrito	Rango de Exposición dBA	Nº Personas (centenas)
Fuencarral - El Pardo	< 50	0
	50 - 55	0
	55 - 60	0
	60 - 65	0
	65 - 70	0
	> 70	0

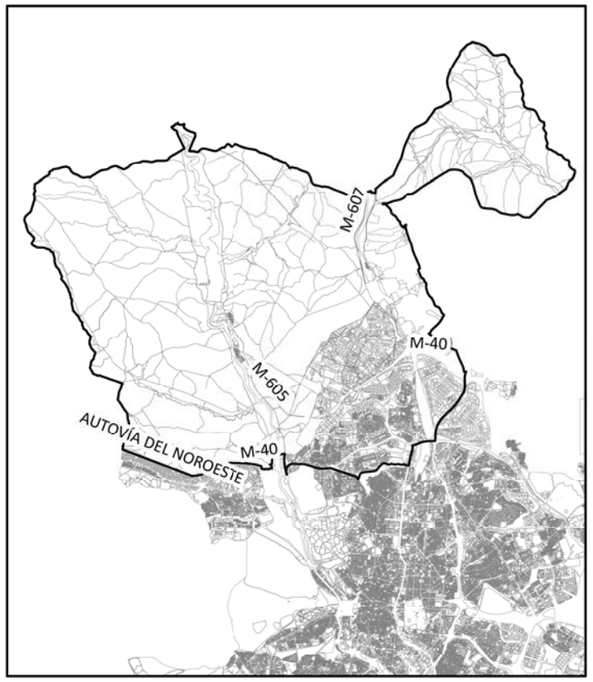

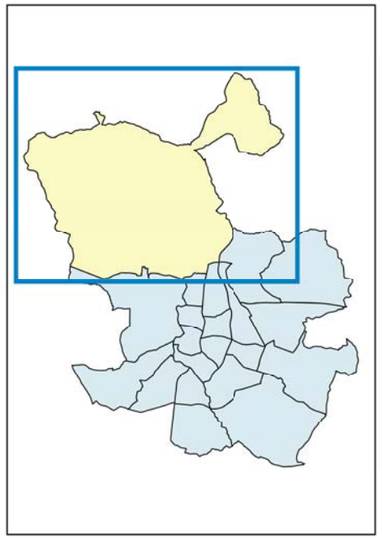

L_n

- < 50 dB(A)
- 50 - 55 dB(A)
- 55 - 60 dB(A)
- 60 - 65 dB(A)
- 65 - 70 dB(A)
- >70 dB(A)

- Límite Administrativo
- Edificaciones
- Estaciones
- Parcelas

Ag_MAD_Madrid_F_Ln_8

8_3F_8

Nivel Continuo Equivalente Nocturno. Distrito Fuencarral - El Pardo

N

1:85.000

0 1.000 2.000 4.000 Metros

¡MADRID! ÁREA DE GOBIERNO DE MEDIO AMBIENTE Y MOVILIDAD

MAPA ESTRATÉGICO DE RUIDO DE MADRID 2011

FUENCARRAL - EL PARDO

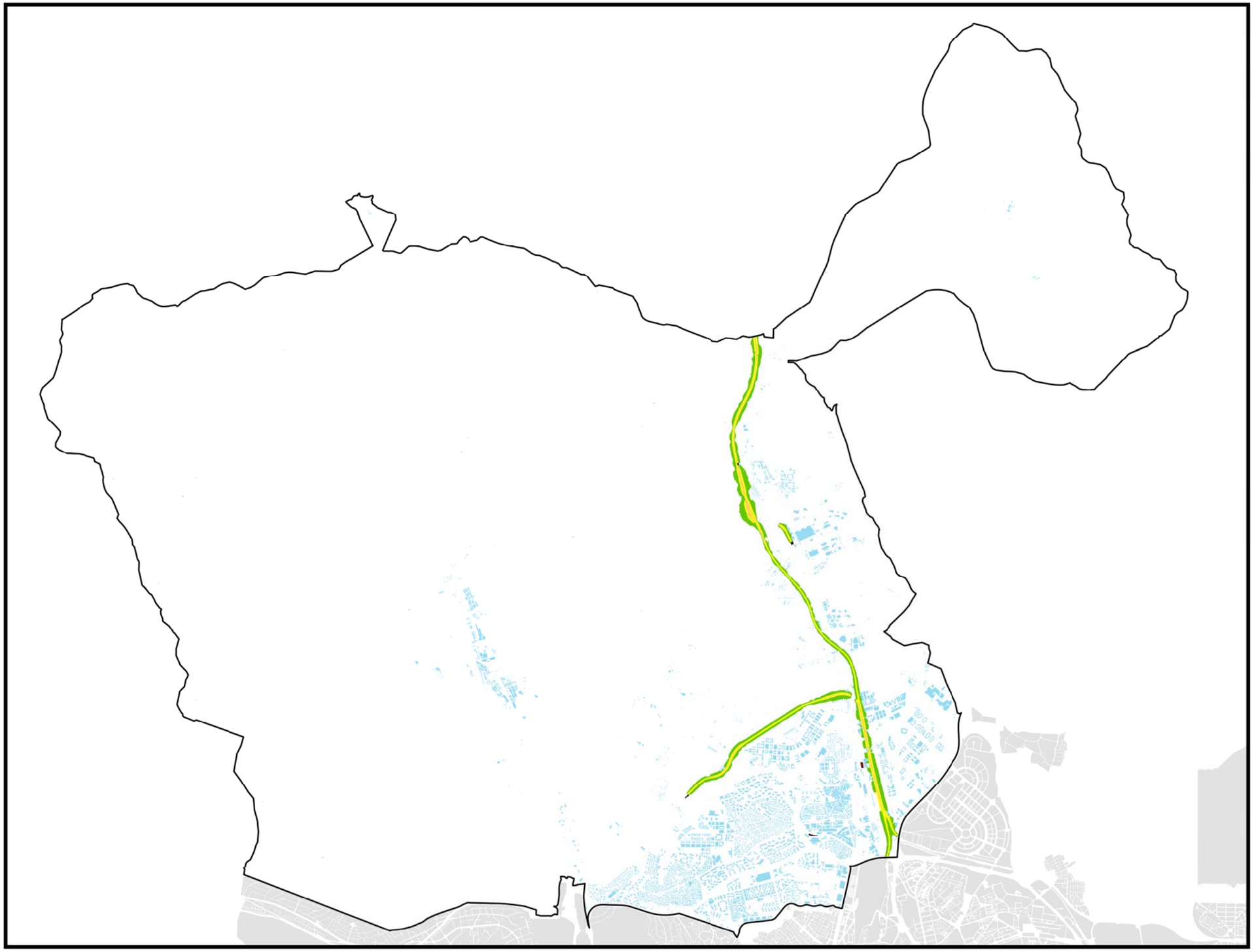

POBLACIÓN EXPUESTA A RANGOS DE L_{den}

Distrito	Rango de Exposición dBA	Nº Personas (centenas)
Fuencarral - El Pardo	< 55	1
	55 - 60	0
	60 - 65	0
	65 - 70	0
	70 - 75	0
	> 75	0

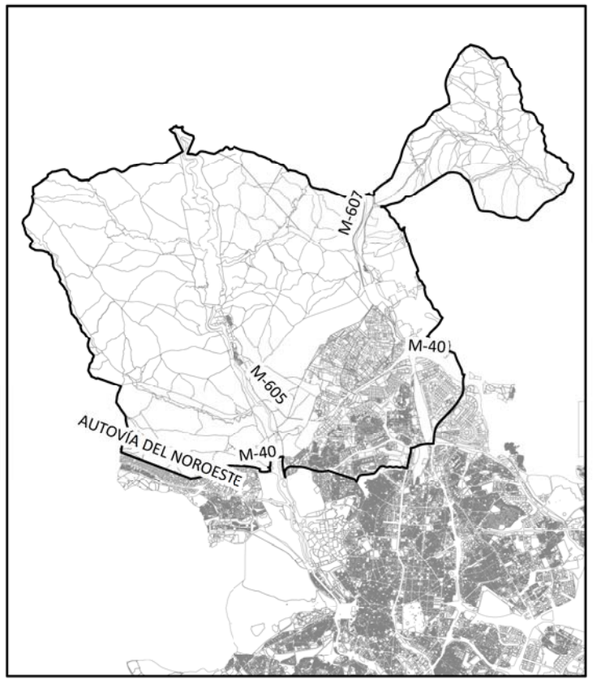

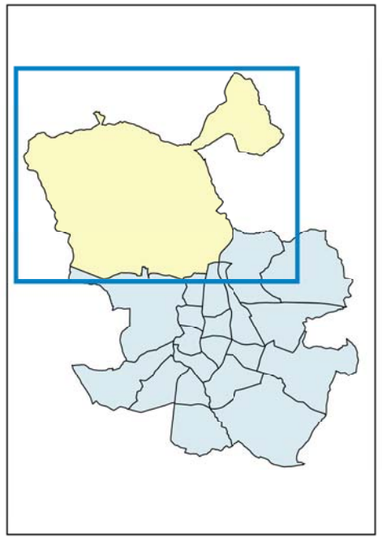

L_{den}

- < 50 dB(A)
- 50 - 55 dB(A)
- 55 - 60 dB(A)
- 60 - 65 dB(A)
- 65 - 70 dB(A)
- 70 - 75 dB(A)
- > 75 dB(A)

- Límite Administrativo
- Edificaciones
- Estaciones
- Parcelas

Ag_MAD_Madrid_F_Lden_8

8_4F_8

Nivel Día - Tarde - Noche. Distrito Fuencarral - El Pardo

N

1:85.000

0 1.000 2.000 4.000 Metros

¡MADRID! ÁREA DE GOBIERNO DE MEDIO AMBIENTE Y MOVILIDAD

MAPA ESTRATÉGICO DE RUIDO DE MADRID 2011

FUENCARRAL- EL PARDO

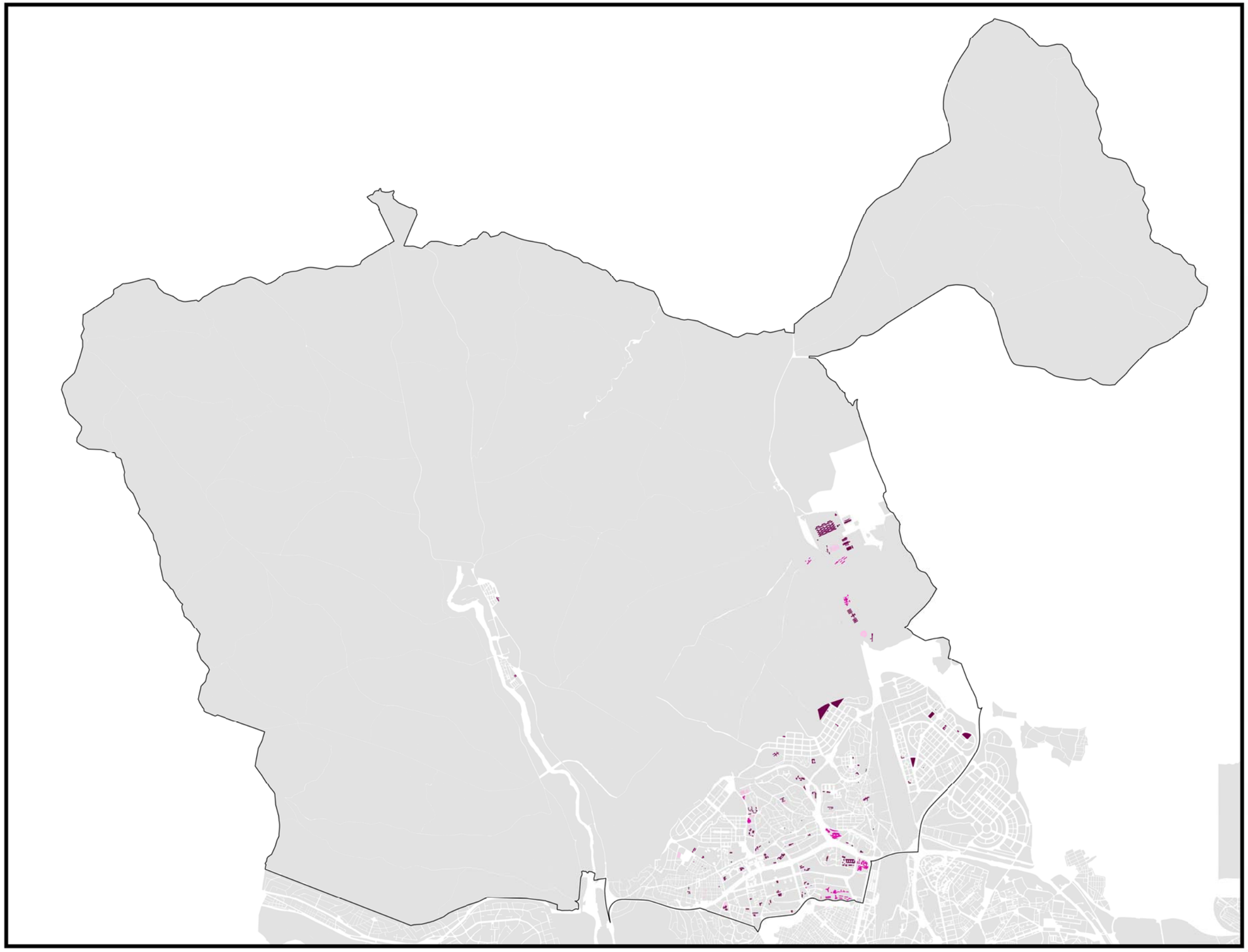

EDIFICIOS SENSIBLES EXPUESTOS

L_{den}		
Uso	**Rango de Exposición dBA**	**Nº Edificios**
Social	< 55	3
	55 - 60	10
	60 - 65	1
	65 - 70	2
	70 - 75	0
	> 75	0
Educativo	< 55	22
	55 - 60	51
	60 - 65	20
	65 - 70	2
	70 - 75	0
	> 75	0
Hospitalario	< 55	0
	55 - 60	5
	60 - 65	4
	65 - 70	0
	70 - 75	0
	> 75	0

L_n		
Uso	**Rango de Exposición dBA**	**Nº Edificios**
Social	< 50	8
	50 - 55	5
	55 - 60	3
	60 - 65	0
	65 - 70	0
	> 70	0
Educativo	< 50	52
	50 - 55	39
	55 - 60	4
	60 - 65	0
	65 - 70	0
	> 70	0
Hospitalario	< 50	2
	50 - 55	7
	55 - 60	0
	60 - 65	0
	65 - 70	0
	> 70	0

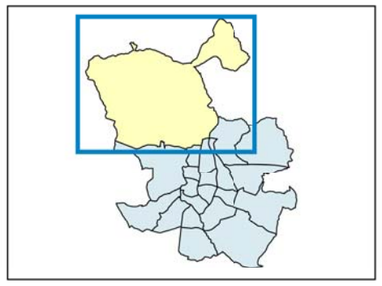

Límite de Distrito
Educativos
Hospitalarios
Sociales
Parcelas

Ag_MAD_Madrid_C_ES_8

8_C_ES_8

Exposición de Centros Educativos, Hospitalarios y Sociales en el Distrito Fuencarral - El Pardo

N

1:85.000

0 1.000 2.000 4.000 Metros

¡MADRID! ÁREA DE GOBIERNO DE MEDIO AMBIENTE Y MOVILIDAD

MAPA ESTRATÉGICO DE RUIDO DE MADRID 2011

FUENCARRAL - EL PARDO

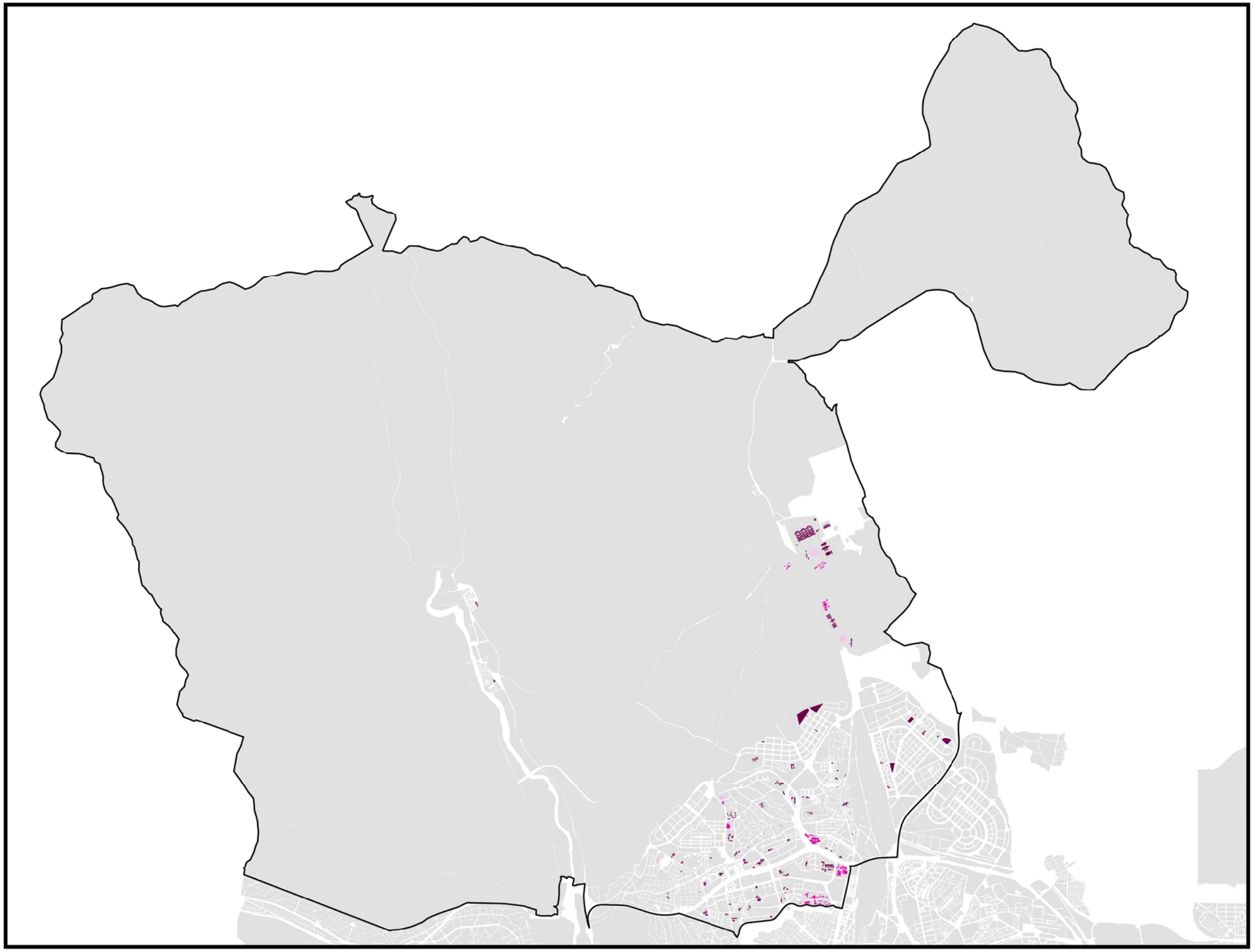

EDIFICIOS SENSIBLES EXPUESTOS

L_{den}

Uso	Rango de Exposición dBA	Nº Edificios
Social	< 55	1
	55 - 60	0
	60 - 65	0
	65 - 70	0
	70 - 75	0
	> 75	0
Educativo	< 55	0
	55 - 60	0
	60 - 65	0
	65 - 70	0
	70 - 75	0
	> 75	0
Hospitalario	< 55	1
	55 - 60	0
	60 - 65	0
	65 - 70	0
	70 - 75	0
	> 75	0

L_n

Uso	Rango de Exposición dBA	Nº Edificios
Social	< 50	0
	50 - 55	0
	55 - 60	0
	60 - 65	0
	65 - 70	0
	> 70	0
Educativo	< 50	0
	50 - 55	0
	55 - 60	0
	60 - 65	0
	65 - 70	0
	> 70	0
Hospitalario	< 50	0
	50 - 55	0
	55 - 60	0
	60 - 65	0
	65 - 70	0
	> 70	0

Límite de Distrito
Educativos
Hospitalarios
Sociales
Parcelas

AG_MAD_Madrid_F_ES_8

8_F_ES_8

Exposición de Centros Educativos, Hospitalarios y Sociales en el Distrito Fuencarral - El Pardo

N

1:85.000

0 1.000 2.000 4.000 Metros

¡MADRID! ÁREA DE GOBIERNO DE MEDIO AMBIENTE Y MOVILIDAD

MAPA ESTRATÉGICO DE RUIDO DE MADRID 2011

FUENCARRAL - EL PARDO

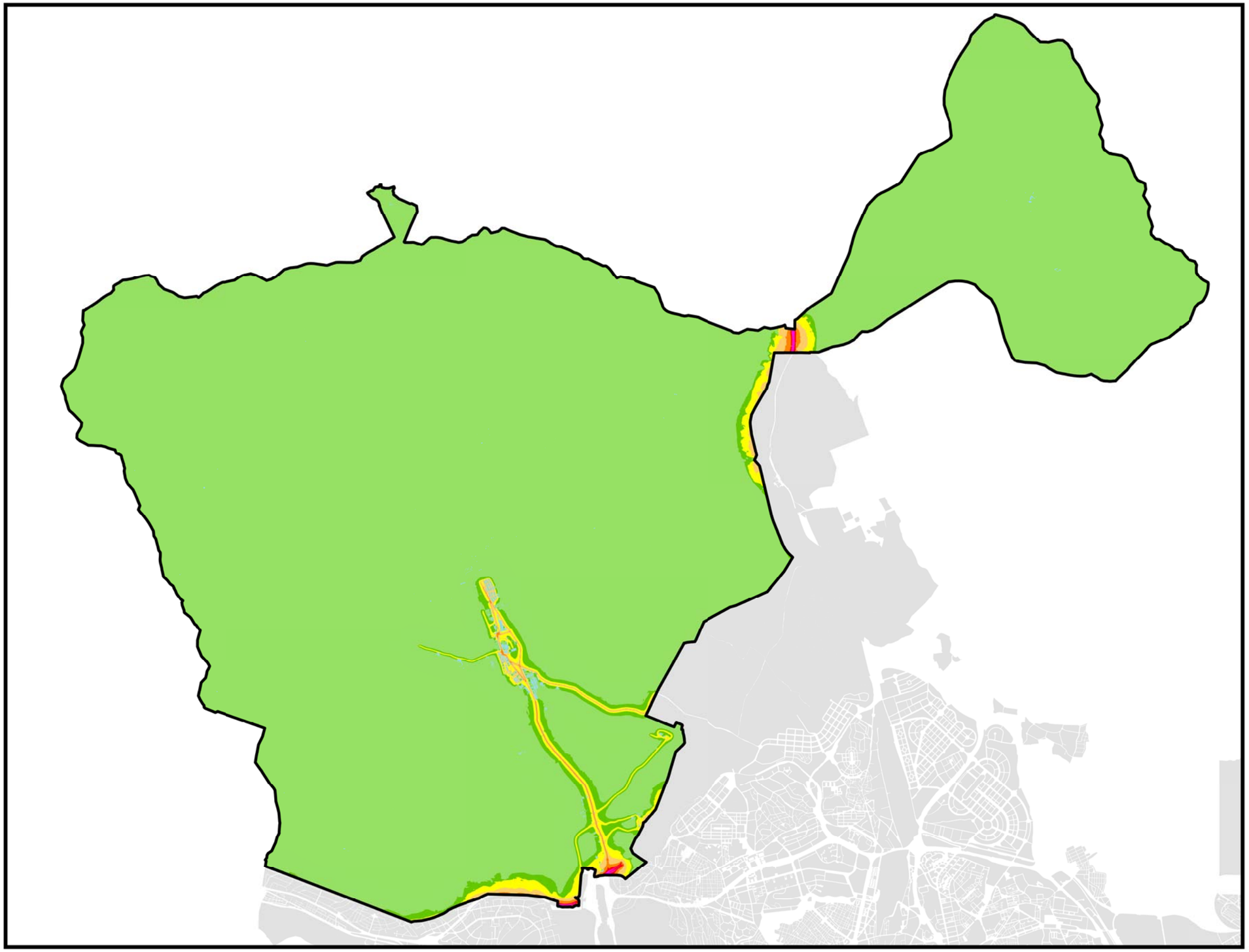

POBLACIÓN EXPUESTA A RANGOS DE L_d

Barrio	Rango de Exposición dBA	Nº Personas (centenas)
8.1 El Pardo	< 55	21
	55 - 60	10
	60 - 65	1
	65 - 70	0
	70 - 75	0
	> 75	0

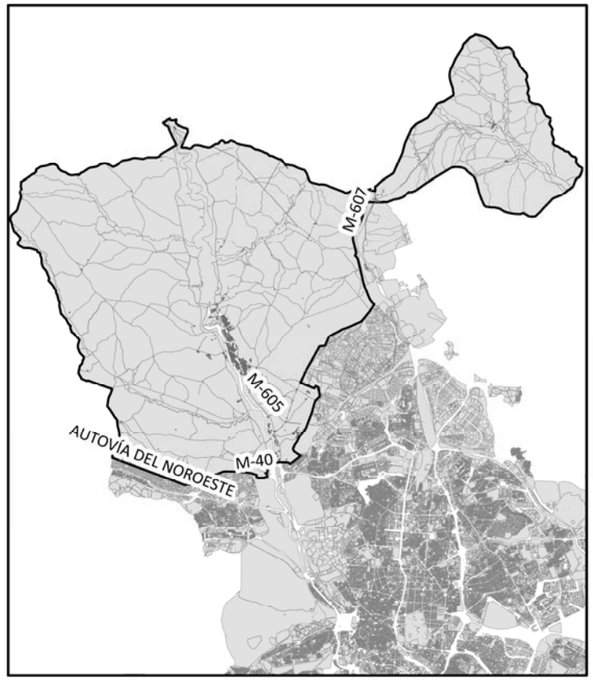

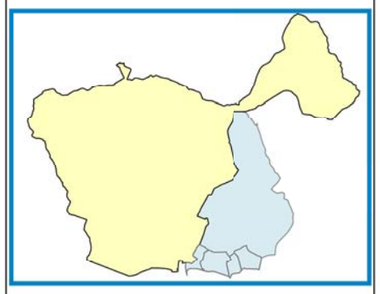

L_d

- < 50 dB(A)
- 50 - 55 dB(A)
- 55 - 60 dB(A)
- 60 - 65 dB(A)
- 65 - 70 dB(A)
- 70 - 75 dB(A)
- > 75 dB(A)

- Límite Administrativo
- Edificaciones
- Parcelas

Ag_MAD_Madrid_C_Ld_8_1

8_1C_8_1

Nivel Continuo Equivalente Diurno. Barrio El Pardo

N

1:85.000

0 1.000 2.000 4.000 Metros

¡MADRID! ÁREA DE GOBIERNO DE MEDIO AMBIENTE Y MOVILIDAD

MAPA ESTRATÉGICO DE RUIDO DE MADRID 2011

FUENCARRAL - EL PARDO

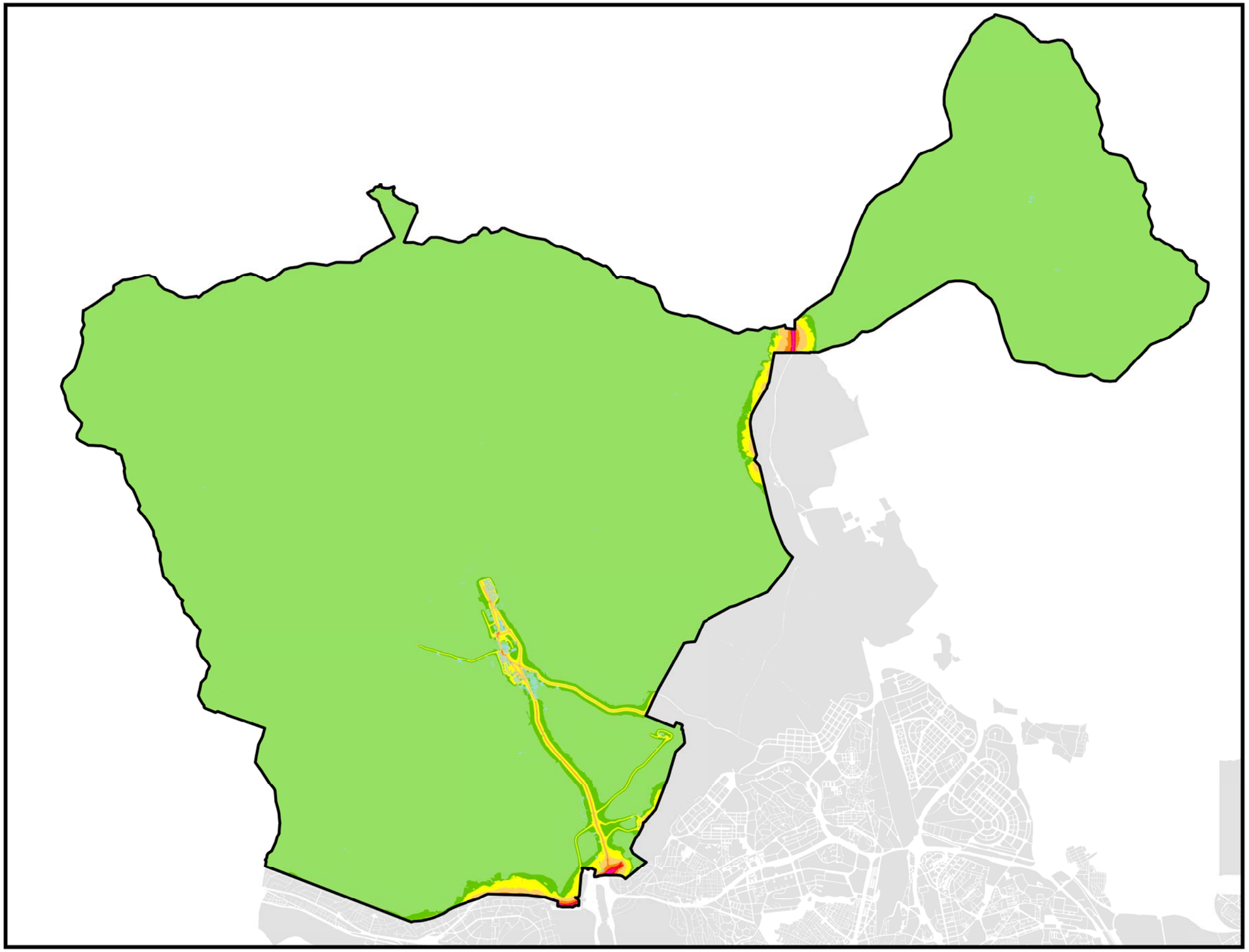

POBLACIÓN EXPUESTA A RANGOS DE L_e

Barrio	Rango de Exposición dBA	Nº Personas (centenas)
8.1 El Pardo	< 55	22
	55 - 60	10
	60 - 65	1
	65 - 70	0
	70 - 75	0
	> 75	0

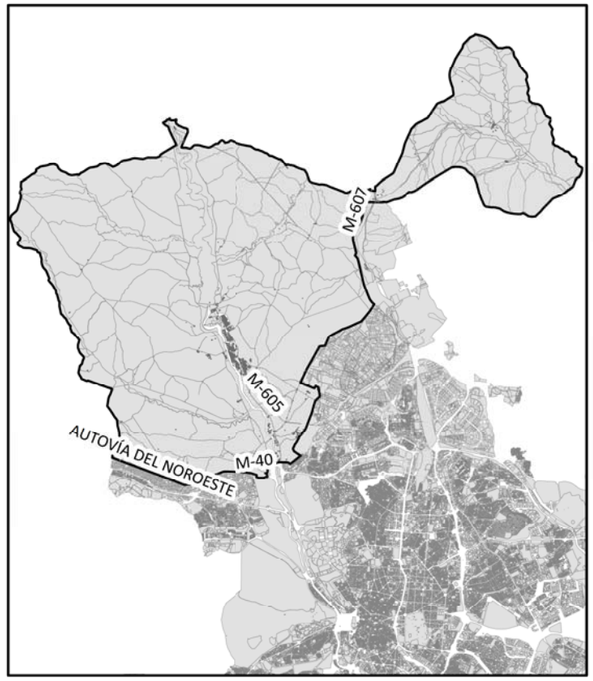

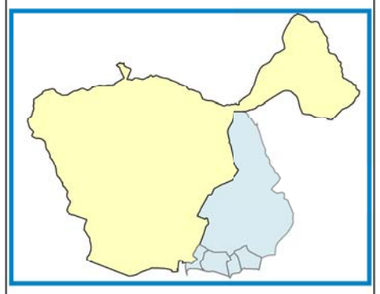

L_e

- < 50 dB(A)
- 50 - 55 dB(A)
- 55 - 60 dB(A)
- 60 - 65 dB(A)
- 65 - 70 dB(A)
- 70 - 75 dB(A)
- > 75 dB(A)

- Límite Administrativo
- Edificaciones
- Parcelas

Ag_MAD_Madrid_C_Le_8_1

8_2C_8_1

Nivel Continuo Equivalente Vespertino. Barrio El Pardo

N

1:85.000

0 1.000 2.000 4.000 Metros

¡MADRID! ÁREA DE GOBIERNO DE MEDIO AMBIENTE Y MOVILIDAD

MAPA ESTRATÉGICO DE RUIDO DE MADRID 2011

FUENCARRAL - EL PARDO

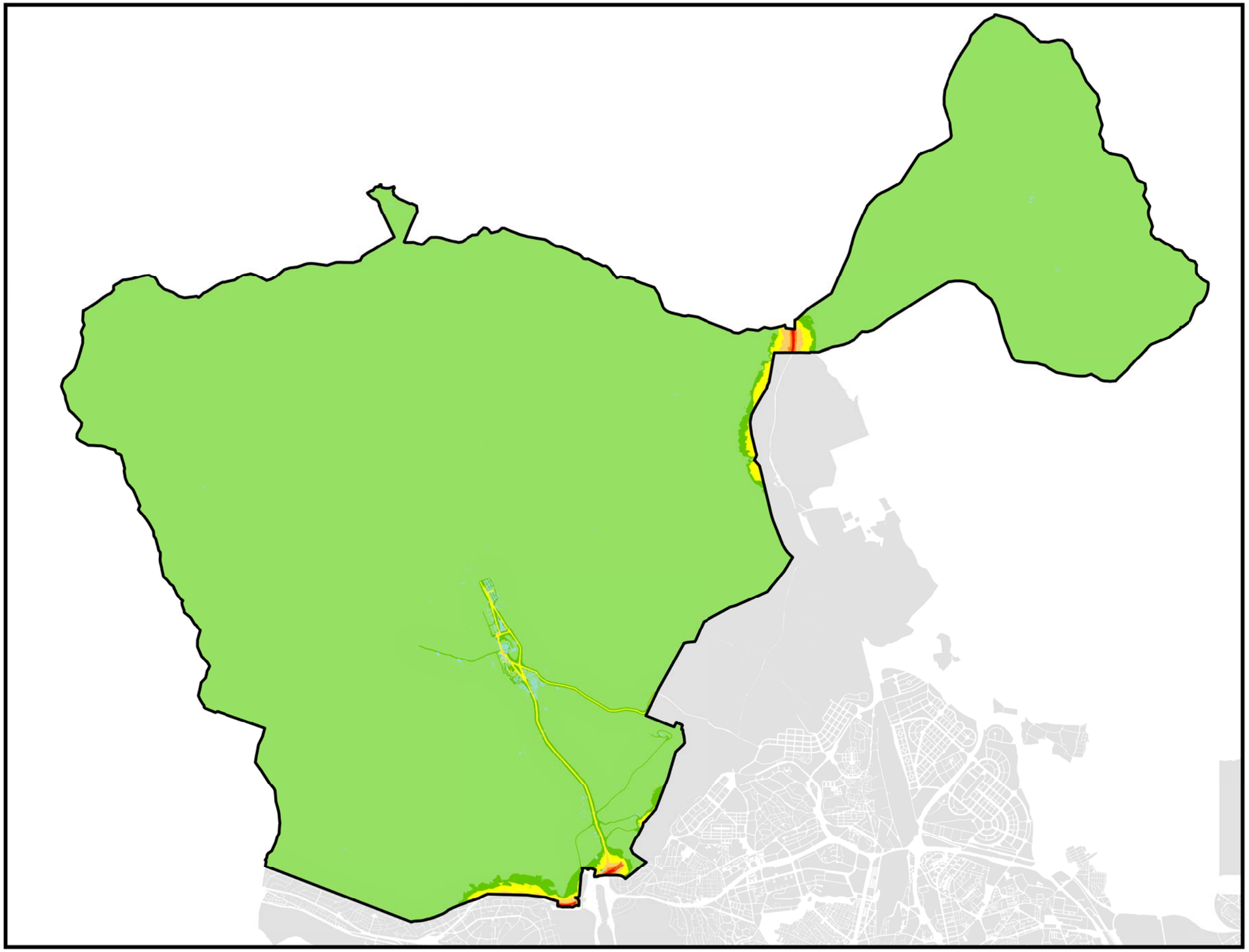

POBLACIÓN EXPUESTA A RANGOS DE L_n

Barrio	Rango de Exposición dBA	Nº Personas (centenas)
8.1 El Pardo	< 50	23
	50 - 55	9
	55 - 60	0
	60 - 65	0
	65 - 70	0
	> 70	0

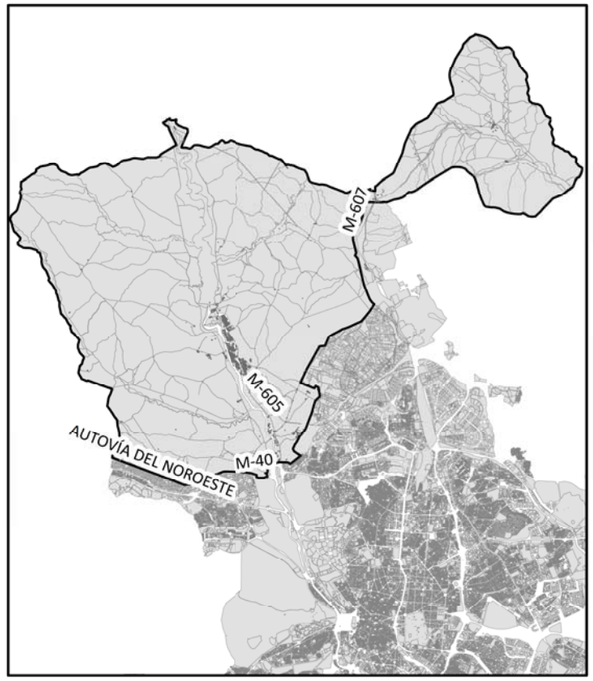

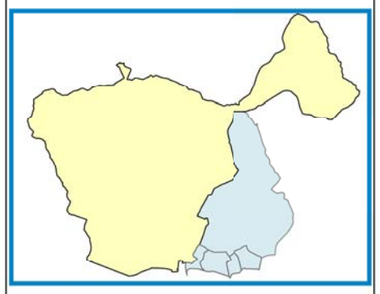

L_n

- < 50 dB(A)
- 50 - 55 dB(A)
- 55 - 60 dB(A)
- 60 - 65 dB(A)
- 65 - 70 dB(A)
- > 70 dB(A)

- Límite Administrativo
- Edificaciones
- Parcelas

Ag_MAD_Madrid_C_Ln_8_1

8_3C_8_1

Nivel Continuo Equivalente Nocturno. Barrio El Pardo

N

1:85.000

0 1.000 2.000 4.000 Metros

¡MADRID! ÁREA DE GOBIERNO DE MEDIO AMBIENTE Y MOVILIDAD

MAPA ESTRATÉGICO DE RUIDO DE MADRID 2011

FUENCARRAL - EL PARDO

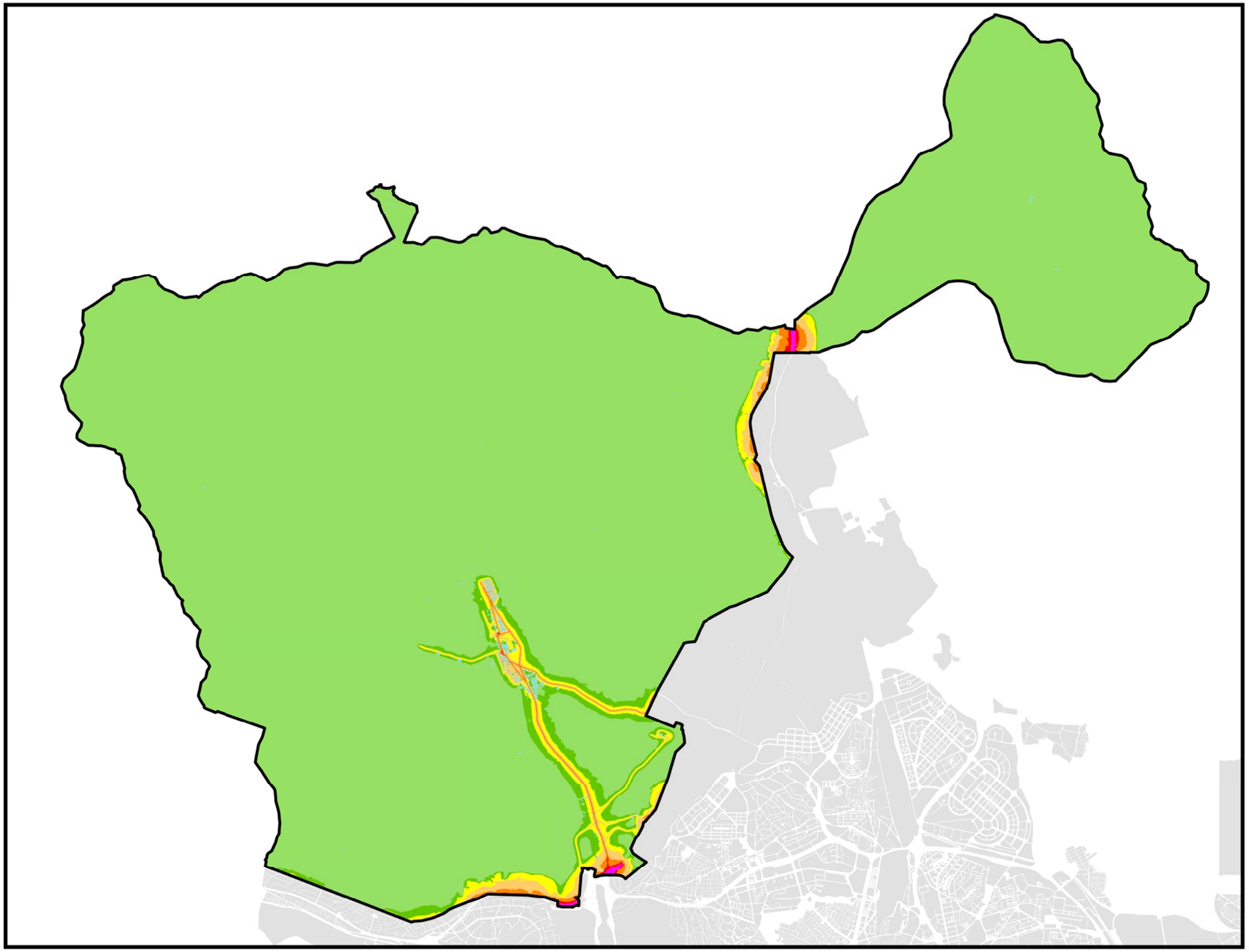

POBLACIÓN EXPUESTA A RANGOS DE L_{den}

Barrio	Rango de Exposición dBA	Nº Personas (centenas)
8.1 El Pardo	< 55	19
	55 - 60	7
	60 - 65	7
	65 - 70	0
	70 - 75	0
	> 75	0

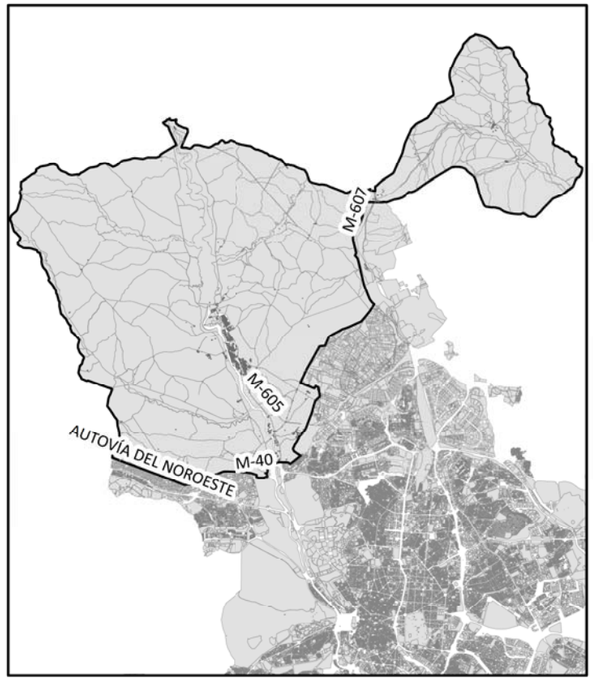

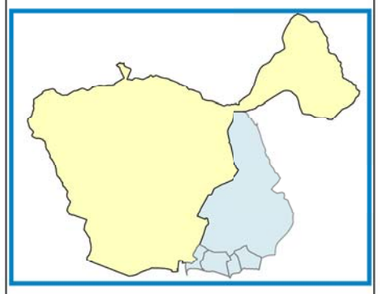

L_{den}

- < 50 dB(A)
- 50 - 55 dB(A)
- 55 - 60 dB(A)
- 60 - 65 dB(A)
- 65 - 70 dB(A)
- 70 - 75 dB(A)
- > 75 dB(A)

- Límite Administrativo
- Edificaciones
- Parcelas

Ag_MAD_Madrid_C_Lden_8_1

8_4C_8_1

Nivel Día - Tarde - Noche. Barrio El Pardo

N

1:85.000

0 1.000 2.000 4.000 Metros

¡MADRID! ÁREA DE GOBIERNO DE MEDIO AMBIENTE Y MOVILIDAD

MAPA ESTRATÉGICO DE RUIDO DE MADRID 2011

FUENCARRAL - EL PARDO

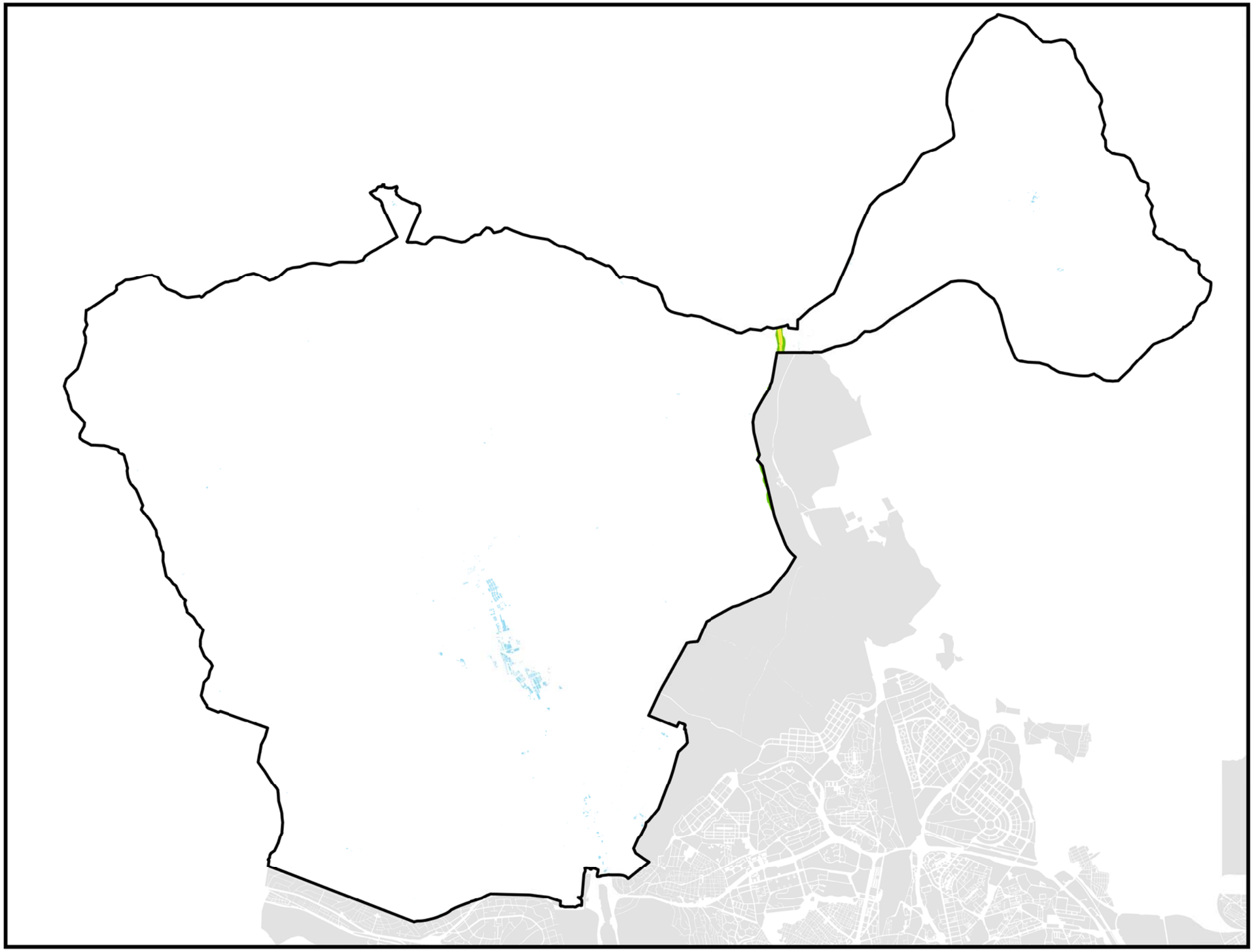

POBLACIÓN EXPUESTA A RANGOS DE L_d

Barrio	Rango de Exposición dBA	Nº Personas (centenas)
8.1 El Pardo	< 55	0
	55 - 60	0
	60 - 65	0
	65 - 70	0
	70 - 75	0
	> 75	0

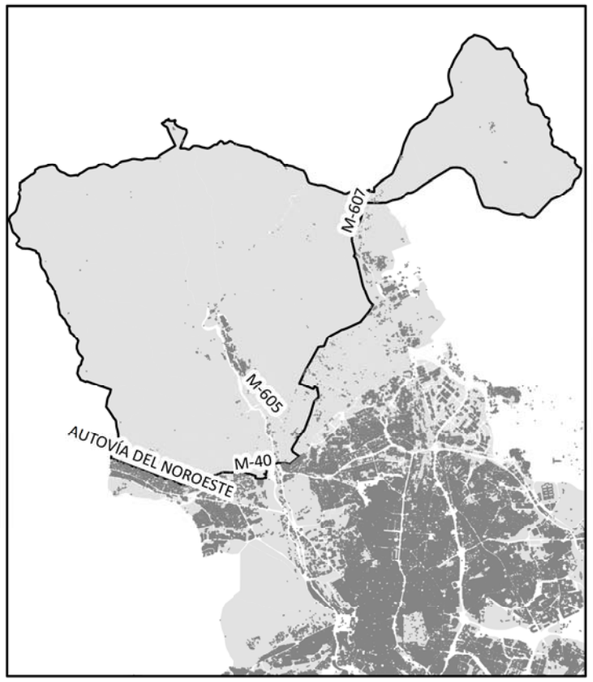

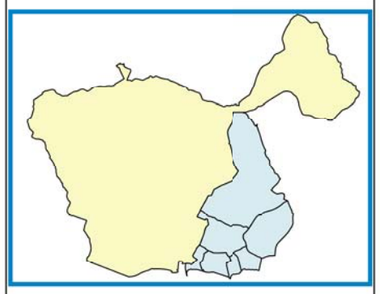

L_d

- < 50 dB(A)
- 50 - 55 dB(A)
- 55 - 60 dB(A)
- 60 - 65 dB(A)
- 65 - 70 dB(A)
- 70 - 75 dB(A)
- > 75 dB(A)

- Límite Administrativo
- Edificaciones
- Estaciones
- Parcelas

Ag_MAD_Madrid_F_Ld_8_1

8_1F_8_1

Nivel Continuo Equivalente Diurno. Barrio El Pardo

N

1:85.000

0 1.000 2.000 4.000 Metros

¡MADRID! ÁREA DE GOBIERNO DE MEDIO AMBIENTE Y MOVILIDAD

MAPA ESTRATÉGICO DE RUIDO DE MADRID 2011

FUENCARRAL - EL PARDO

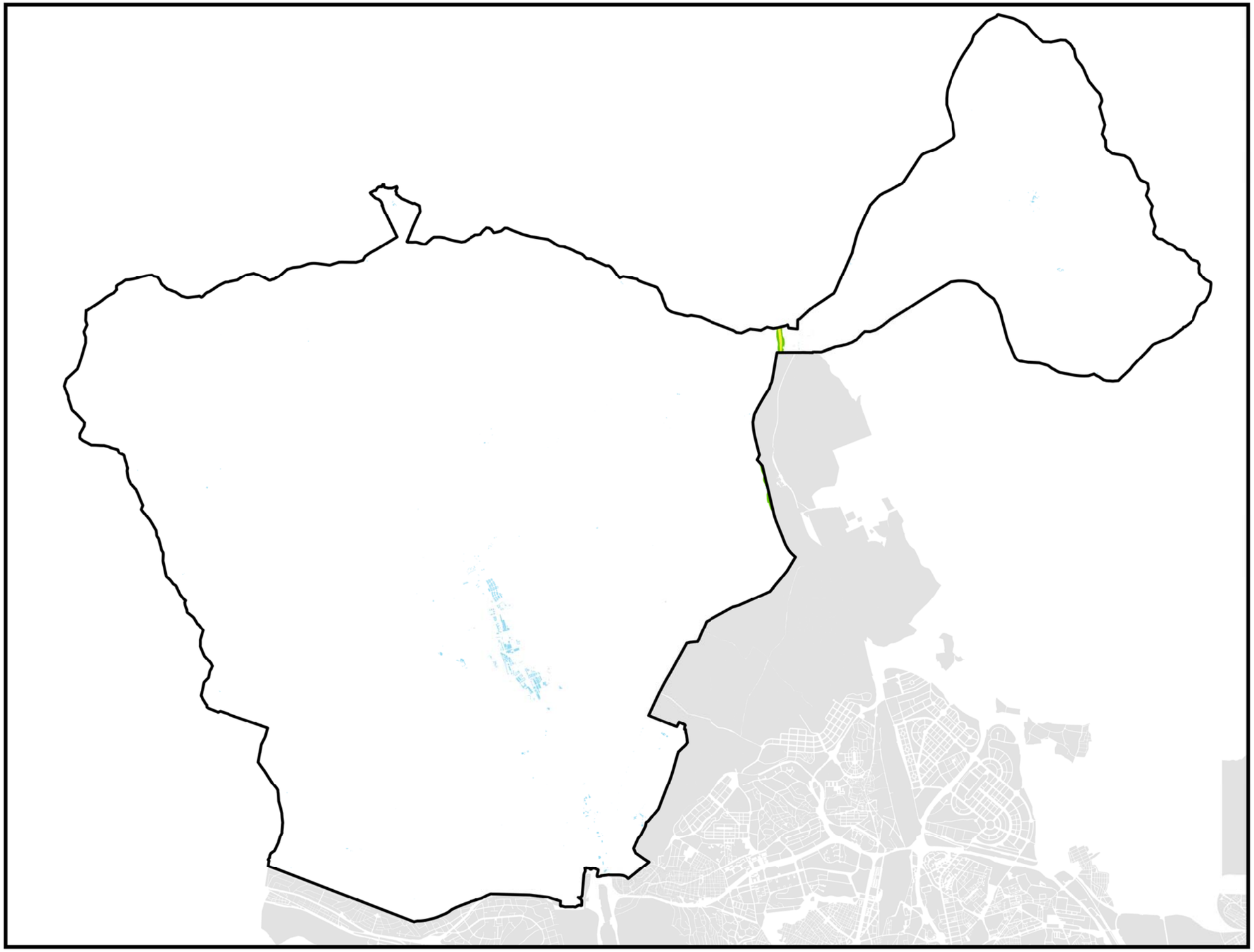

POBLACIÓN EXPUESTA A RANGOS DE L_e

Barrio	Rango de Exposición dBA	Nº Personas (centenas)
8.1 El Pardo	< 55	0
	55 - 60	0
	60 - 65	0
	65 - 70	0
	70 - 75	0
	> 75	0

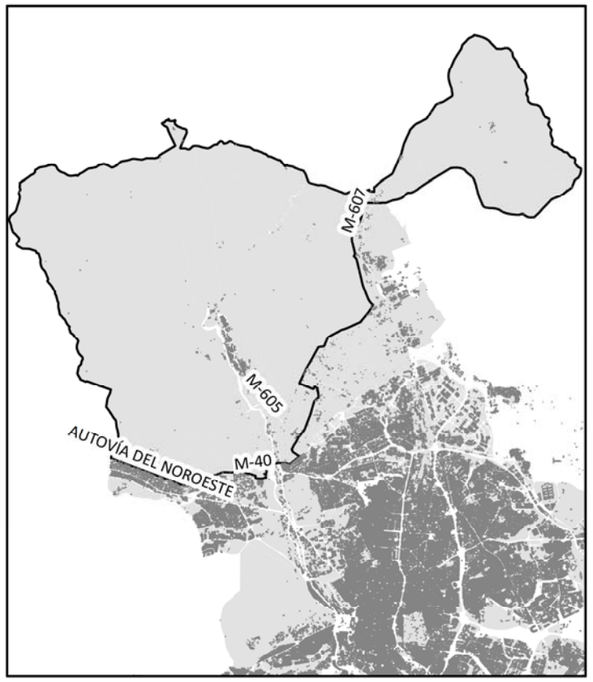

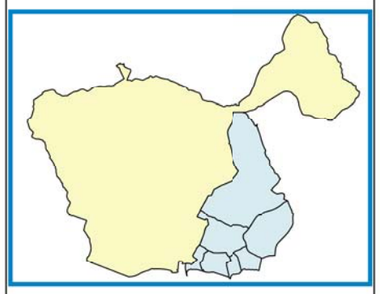

L_e

- < 50 dB(A)
- 50 - 55 dB(A)
- 55 - 60 dB(A)
- 60 - 65 dB(A)
- 65 - 70 dB(A)
- 70 - 75 dB(A)
- > 75 dB(A)

- Límite Administrativo
- Edificaciones
- Estaciones
- Parcelas

Ag_MAD_Madrid_F_Le_8_1

8_2F_8_1

Nivel Continuo Equivalente Vespertino. Barrio El Pardo

N

1:85.000

0 1.000 2.000 4.000 Metros

¡MADRID! ÁREA DE GOBIERNO DE MEDIO AMBIENTE Y MOVILIDAD

MAPA ESTRATÉGICO DE RUIDO DE MADRID 2011

FUENCARRAL - EL PARDO

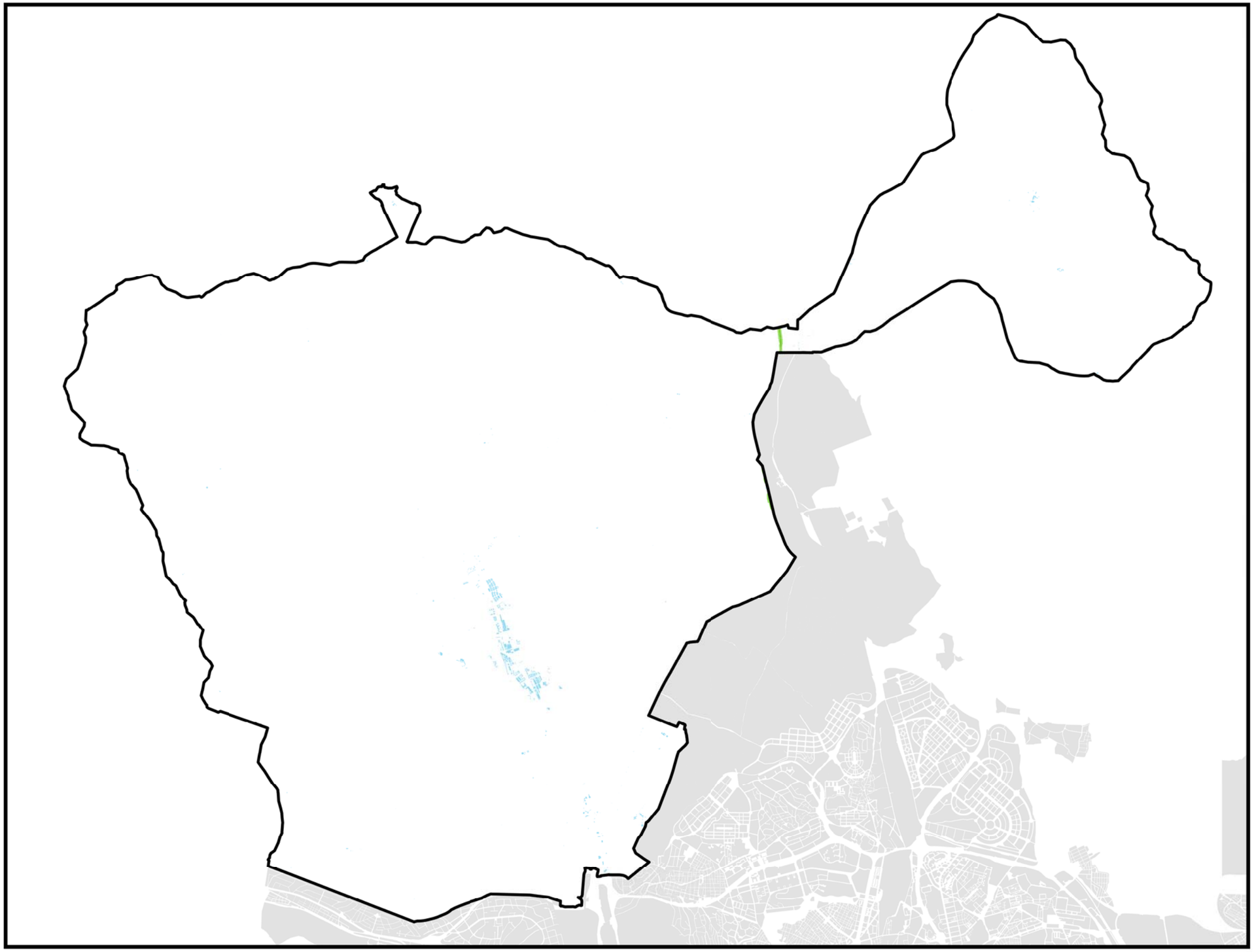

POBLACIÓN EXPUESTA A RANGOS DE L_n

Barrio	Rango de Exposición dBA	Nº Personas (centenas)
8.1 El Pardo	< 50	0
	50 - 55	0
	55 - 60	0
	60 - 65	0
	65 - 70	0
	> 70	0

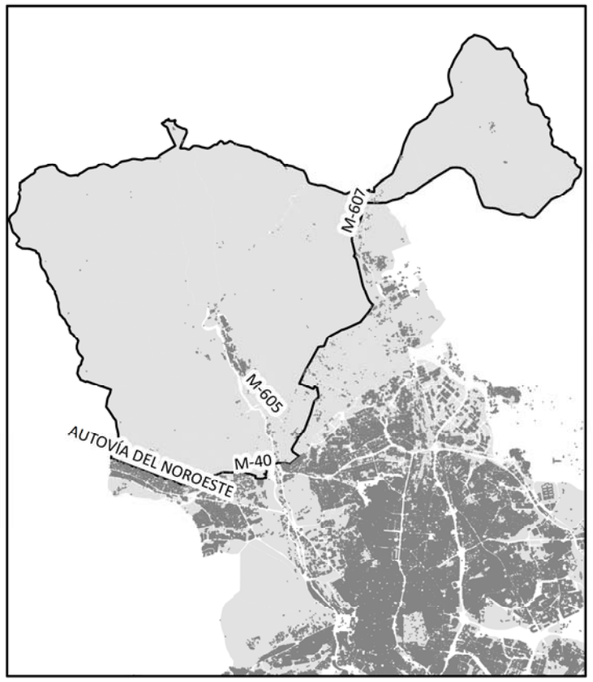

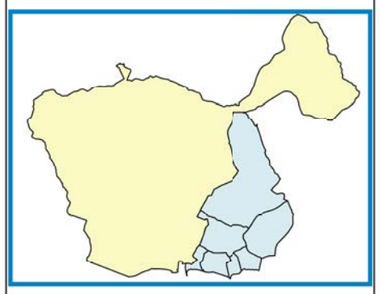

L_n

- < 50 dB(A)
- 50 - 55 dB(A)
- 55 - 60 dB(A)
- 60 - 65 dB(A)
- 65 - 70 dB(A)
- >70 dB(A)

- Límite Administrativo
- Edificaciones
- Estaciones
- Parcelas

Ag_MAD_Madrid_F_Ln_8_1

8_3F_8_1

Nivel Continuo Equivalente Nocturno. Barrio El Pardo

N

1:85.000

0 1.000 2.000 4.000 Metros

¡MADRID! ÁREA DE GOBIERNO DE MEDIO AMBIENTE Y MOVILIDAD

MAPA ESTRATÉGICO DE RUIDO DE MADRID 2011

FUENCARRAL - EL PARDO

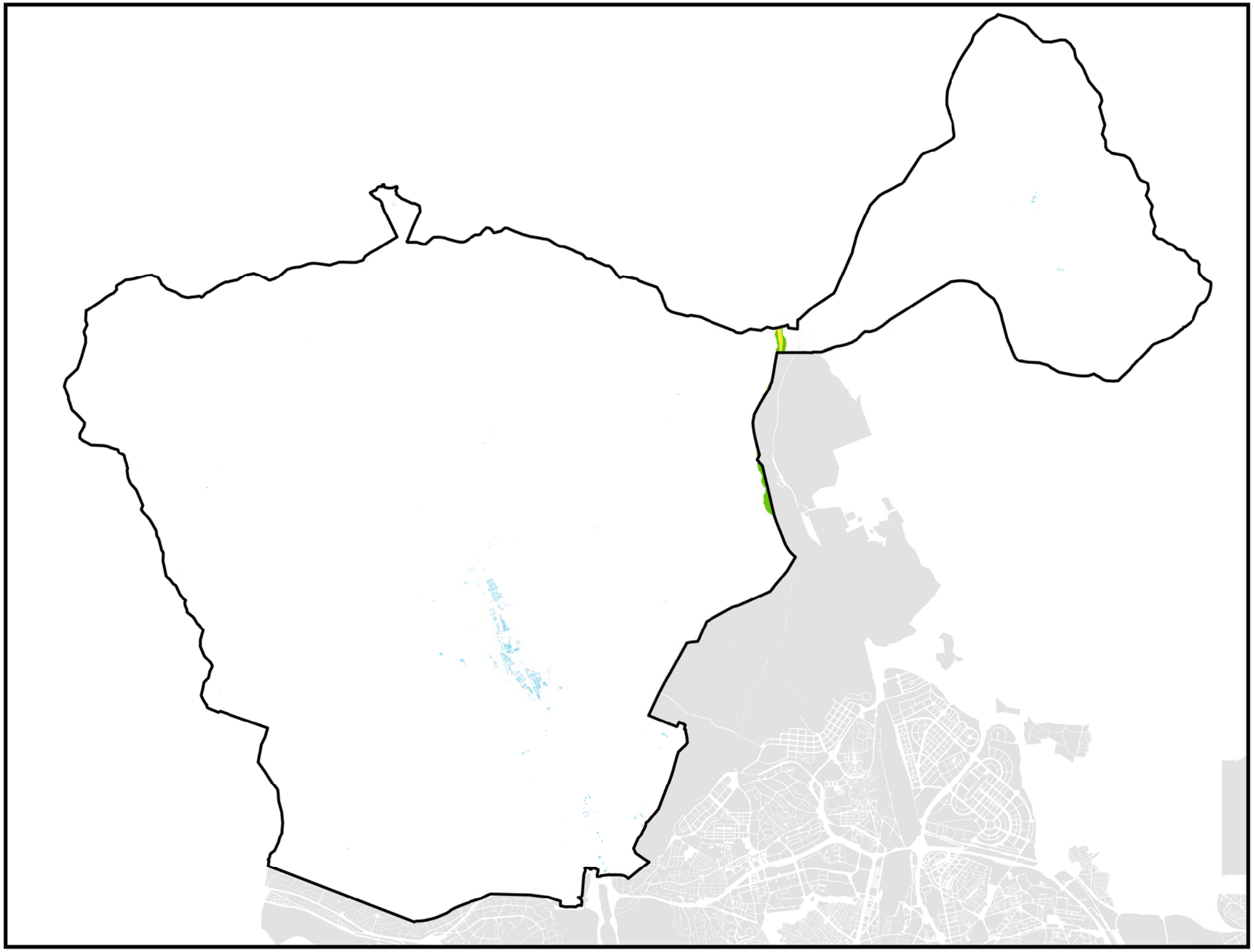

POBLACIÓN EXPUESTA A RANGOS DE L_{den}

Barrio	Rango de Exposición dBA	Nº Personas (centenas)
8.1 El Pardo	< 55	0
	55 - 60	0
	60 - 65	0
	65 - 70	0
	70 - 75	0
	> 75	0

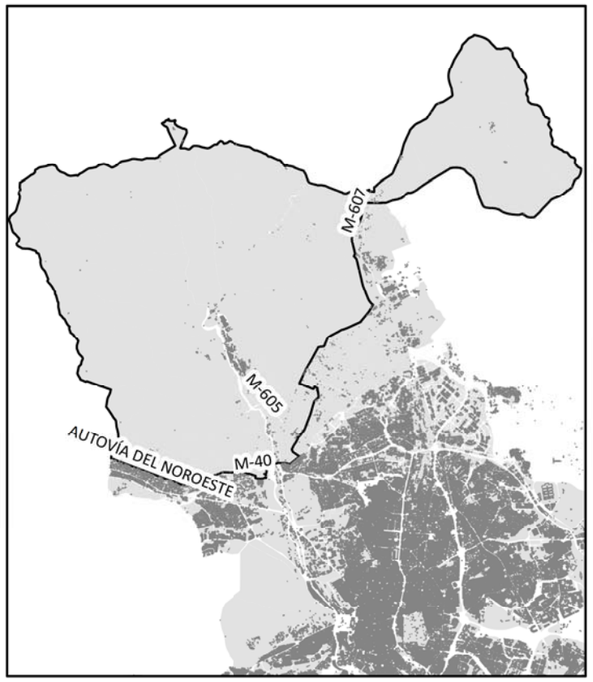

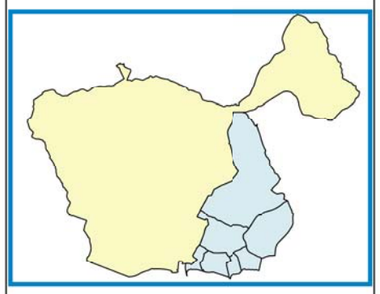

L_{den}

- < 50 dB(A)
- 50 - 55 dB(A)
- 55 - 60 dB(A)
- 60 - 65 dB(A)
- 65 - 70 dB(A)
- 70 - 75 dB(A)
- > 75 dB(A)

- Límite Administrativo
- Edificaciones
- Estaciones
- Parcelas

Ag_MAD_Madrid_F_Lden_8_1

8_4F_8_1

Nivel Día - Tarde - Noche. Barrio El Pardo

N

1:85.000

0 1.000 2.000 4.000 Metros

¡MADRID! ÁREA DE GOBIERNO DE MEDIO AMBIENTE Y MOVILIDAD

MAPA ESTRATÉGICO DE RUIDO DE MADRID 2011

FUENCARRAL - EL PARDO

POBLACIÓN EXPUESTA A RANGOS DE L_d

Barrio	Rango de Exposición dBA	Nº Personas (centenas)
8.2 Fuentelareina	< 55	11
	55 - 60	9
	60 - 65	8
	65 - 70	1
	70 - 75	0
	> 75	0

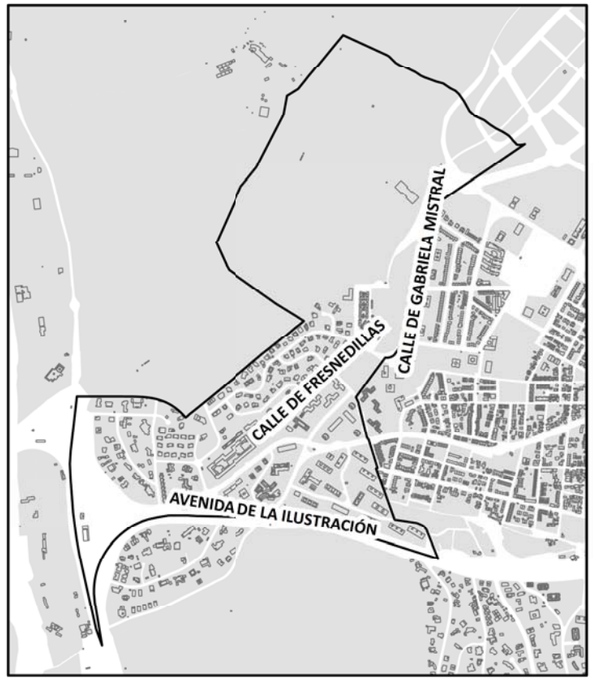

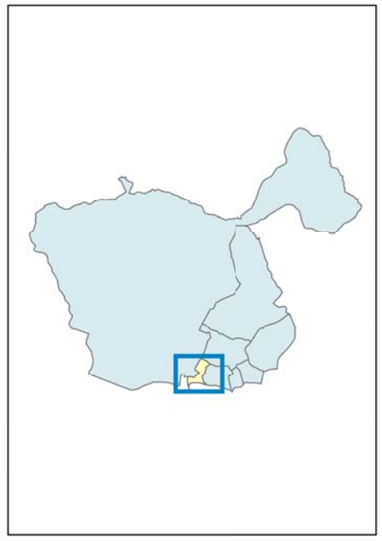

L_d
- < 50 dB(A)
- 50 - 55 dB(A)
- 55 - 60 dB(A)
- 60 - 65 dB(A)
- 65 - 70 dB(A)
- 70 - 75 dB(A)
- > 75 dB(A)

Límite Administrativo
Edificaciones
Parcelas

Ag_MAD_Madrid_C_Ld_8_2

8_1C_8_2

Nivel Continuo Equivalente Diurno. Barrio Fuentelareina

N

1:11.000

0 125 250 500 Metros

¡MADRID! ÁREA DE GOBIERNO DE MEDIO AMBIENTE Y MOVILIDAD

MAPA ESTRATÉGICO DE RUIDO DE MADRID 2011

FUENCARRAL - EL PARDO

POBLACIÓN EXPUESTA A RANGOS DE L_e

Barrio	Rango de Exposición dBA	Nº Personas (centenas)
8.2 Fuentelareina	< 55	12
	55 - 60	9
	60 - 65	7
	65 - 70	1
	70 - 75	0
	> 75	0

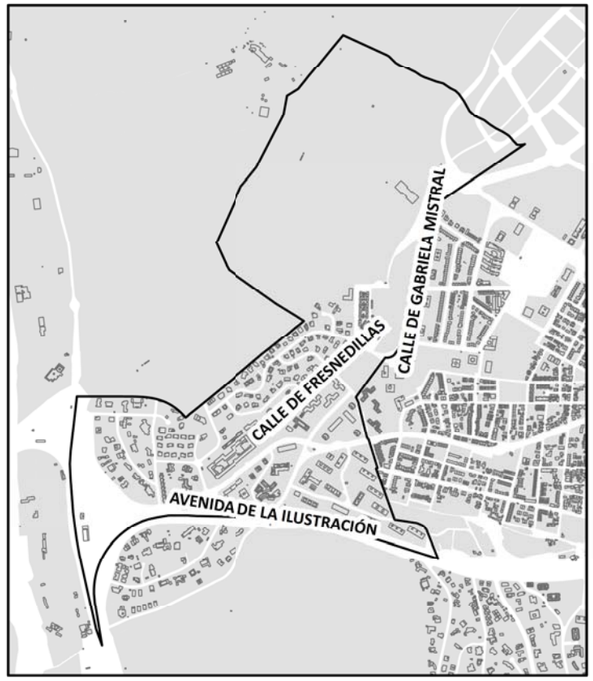

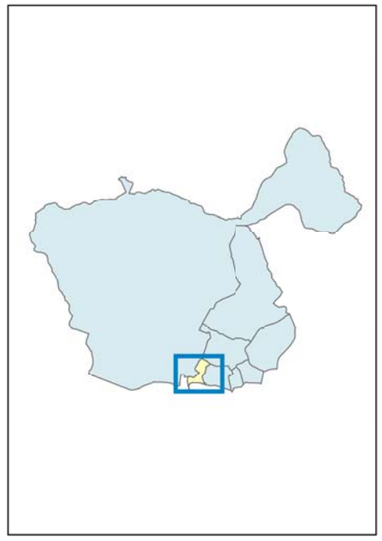

L_e
- < 50 dB(A)
- 50 - 55 dB(A)
- 55 - 60 dB(A)
- 60 - 65 dB(A)
- 65 - 70 dB(A)
- 70 - 75 dB(A)
- > 75 dB(A)

Límite Administrativo
Edificaciones
Parcelas

Ag_MAD_Madrid_C_Le_8_2

8_2C_8_2

Nivel Continuo Equivalente Vespertino. Barrio Fuentelareina

N

1:11.000

0 125 250 500 Metros

¡MADRID! ÁREA DE GOBIERNO DE MEDIO AMBIENTE Y MOVILIDAD

MAPA ESTRATÉGICO DE RUIDO DE MADRID 2011

FUENCARRAL - EL PARDO

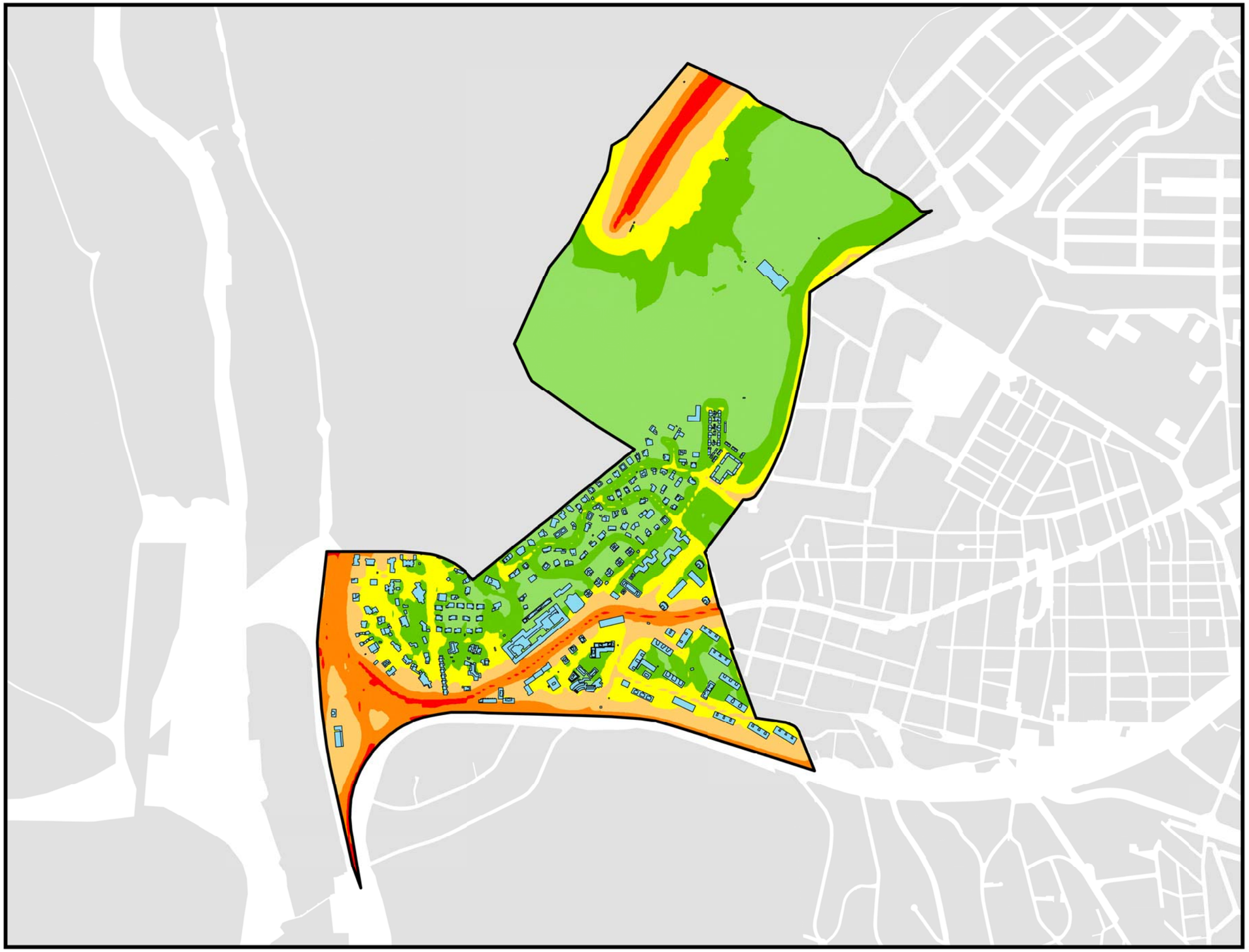

POBLACIÓN EXPUESTA A RANGOS DE L_n

Barrio	Rango de Exposición dBA	Nº Personas (centenas)
8.2 Fuentelareina	< 50	11
	50 - 55	9
	55 - 60	7
	60 - 65	1
	65 - 70	0
	> 70	0

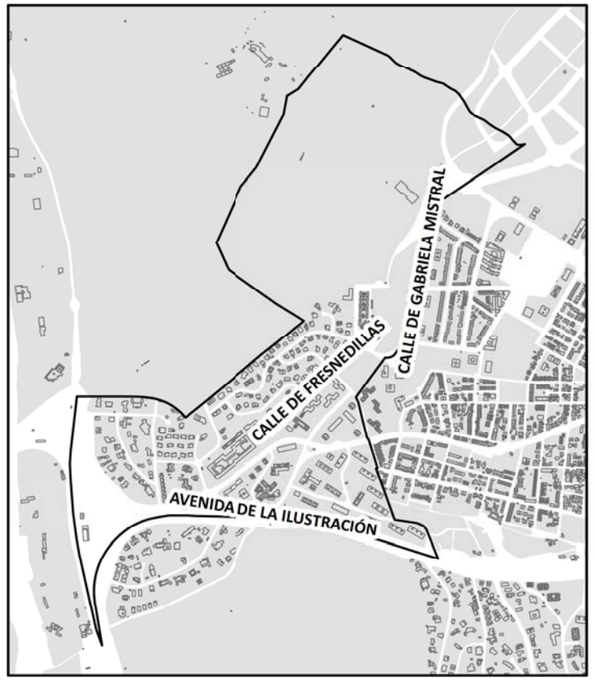

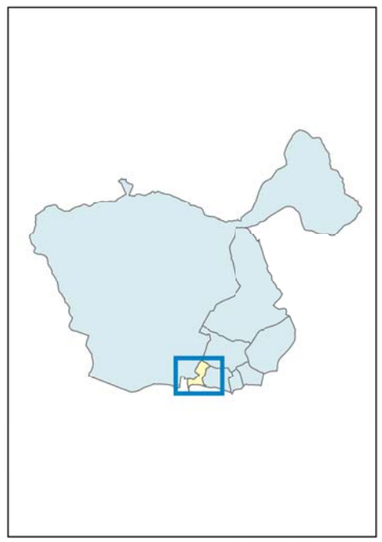

L_n

- < 50 dB(A)
- 50 - 55 dB(A)
- 55 - 60 dB(A)
- 60 - 65 dB(A)
- 65 - 70 dB(A)
- > 70 dB(A)

Límite Administrativo

Edificaciones

Parcelas

Ag_MAD_Madrid_C_Ln_8_2

8_3C_8_2

Nivel Continuo Equivalente Nocturno. Barrio Fuentelareina

N

1:11.000

0 125 250 500 Metros

¡MADRID! ÁREA DE GOBIERNO DE MEDIO AMBIENTE Y MOVILIDAD

MAPA ESTRATÉGICO DE RUIDO DE MADRID 2011

FUENCARRAL - EL PARDO

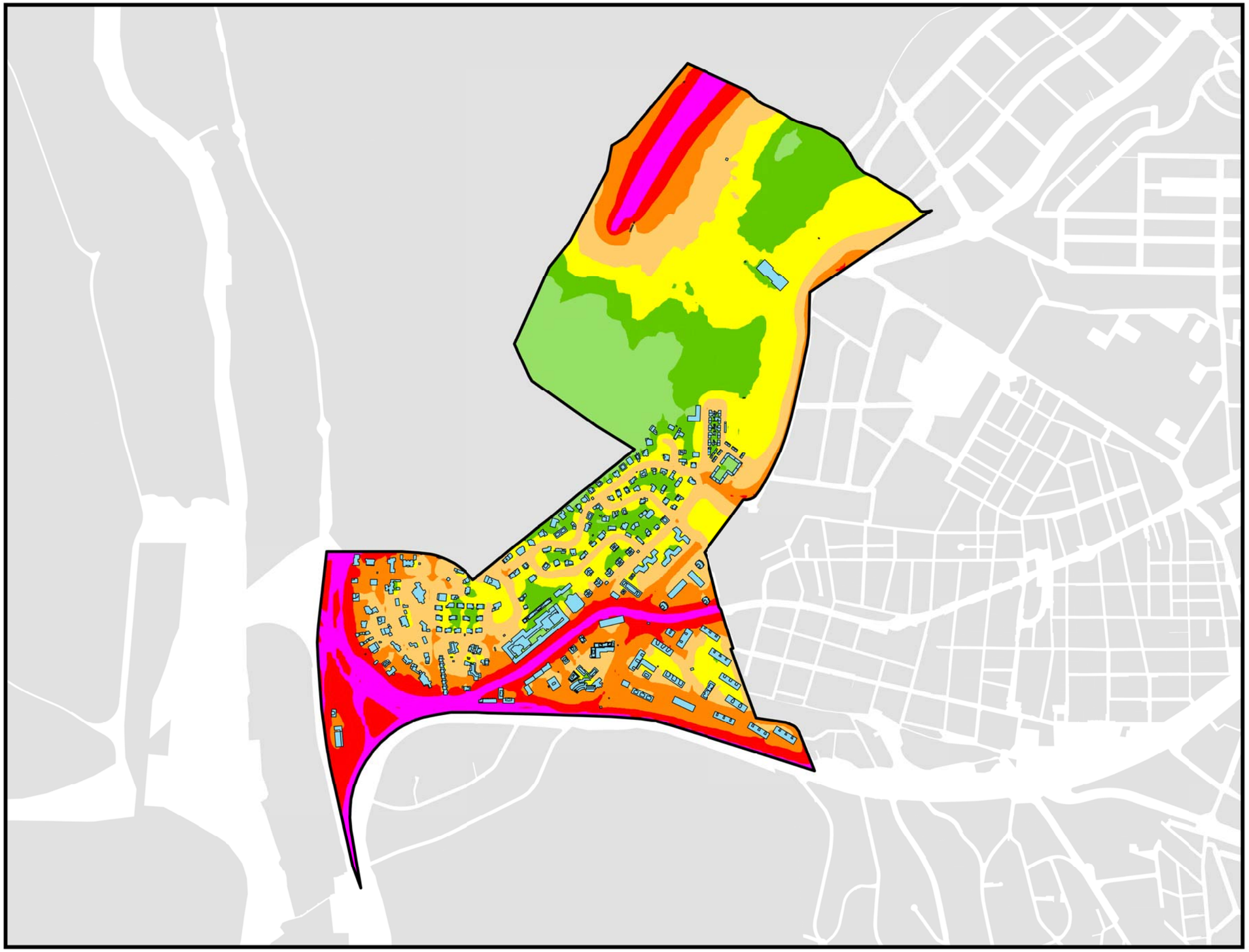

POBLACIÓN EXPUESTA A RANGOS DE L_{den}

Barrio	Rango de Exposición dBA	Nº Personas (centenas)
8.2 Fuentelareina	< 55	6
	55 - 60	8
	60 - 65	10
	65 - 70	5
	70 - 75	1
	> 75	0

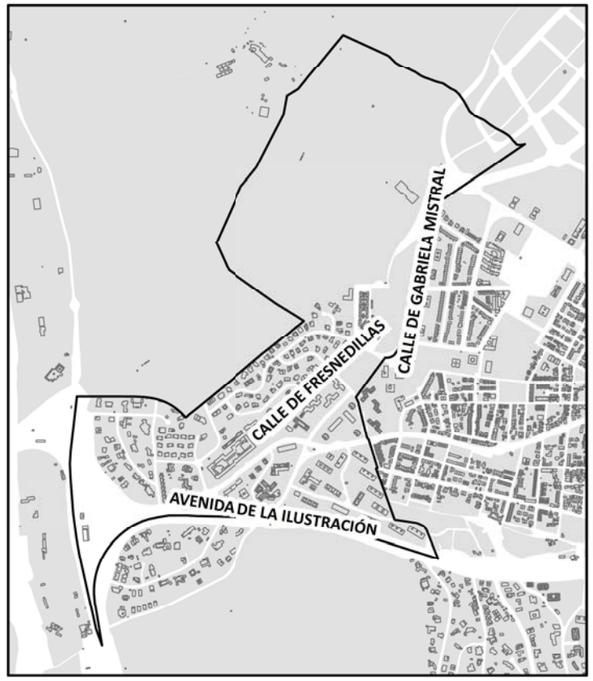

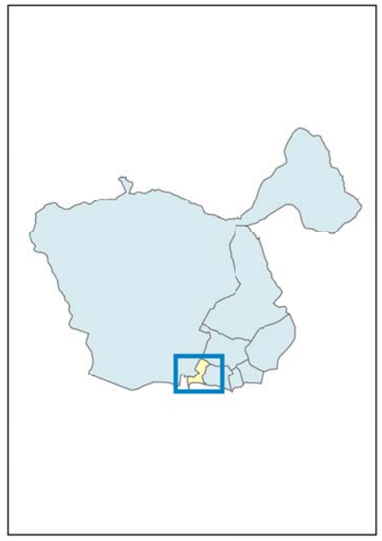

Lden

- < 50 dB(A)
- 50 - 55 dB(A)
- 55 - 60 dB(A)
- 60 - 65 dB(A)
- 65 - 70 dB(A)
- 70 - 75 dB(A)
- > 75 dB(A)

- Límite Administrativo
- Edificaciones
- Parcelas

Ag_MAD_Madrid_C_Lden_8_2

8_4C_8_2

Nivel Día - Tarde - Noche. Barrio Fuentelareina

N

1:11.000

0 125 250 500 Metros

¡MADRID! ÁREA DE GOBIERNO DE MEDIO AMBIENTE Y MOVILIDAD

MAPA ESTRATÉGICO DE RUIDO DE MADRID 2011

FUENCARRAL - EL PARDO

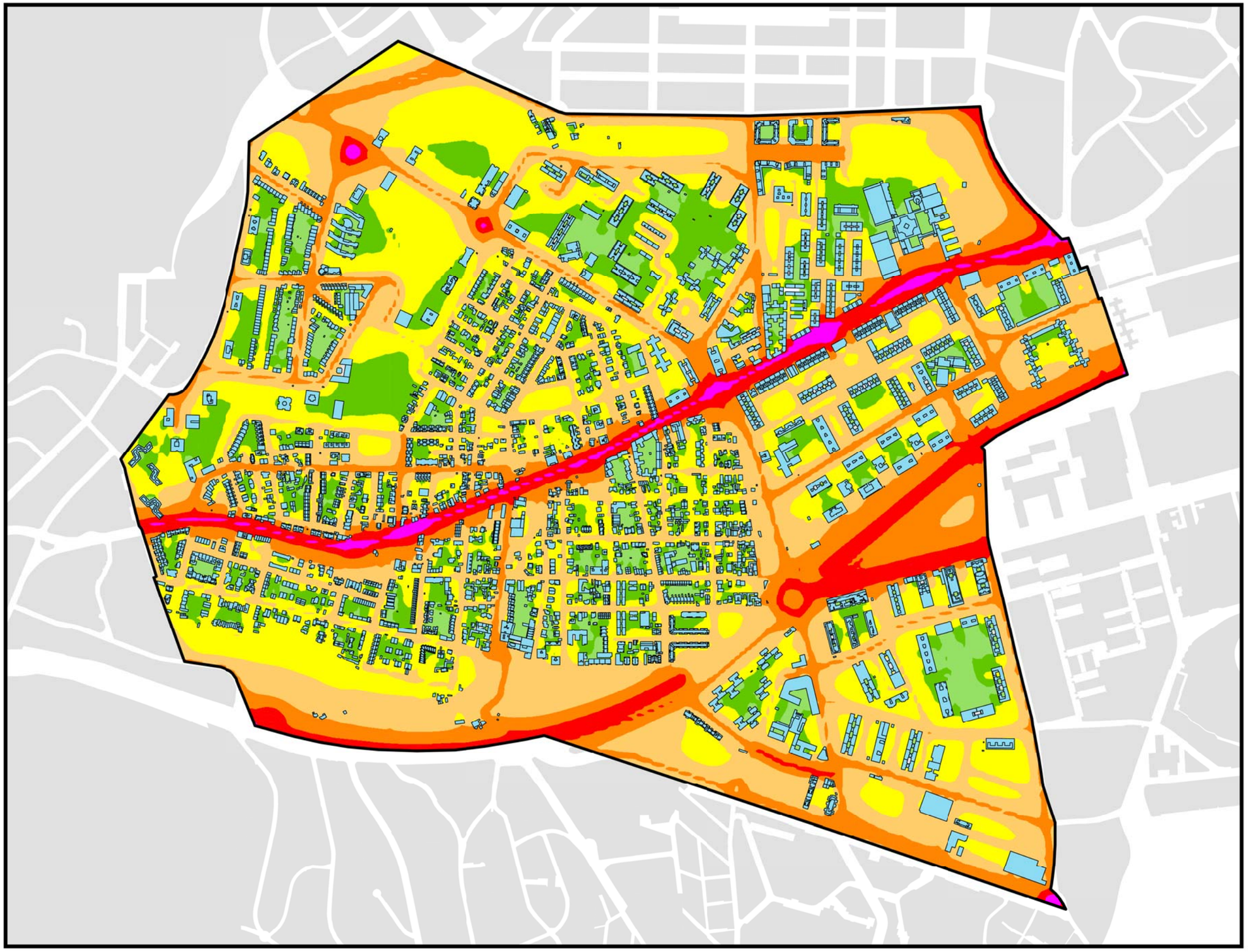

POBLACIÓN EXPUESTA A RANGOS DE L_d

Barrio	Rango de Exposición dBA	Nº Personas (centenas)
8.3 Peñagrande	< 55	284
	55 - 60	112
	60 - 65	41
	65 - 70	10
	70 - 75	5
	> 75	0

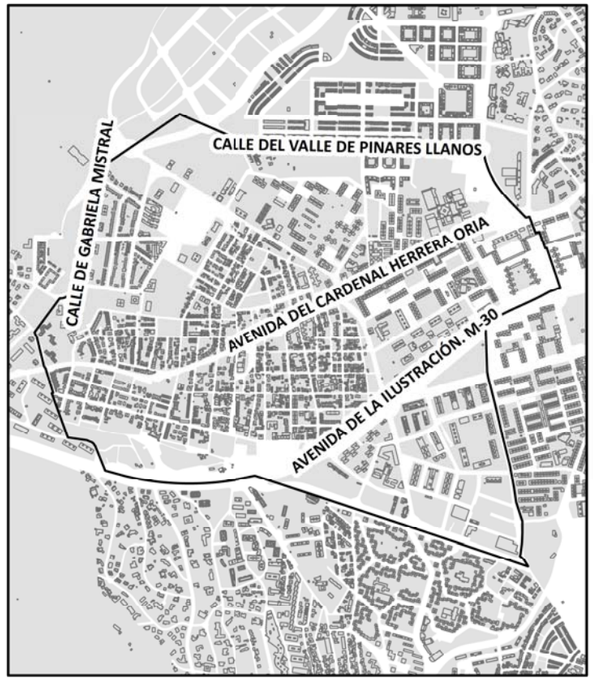

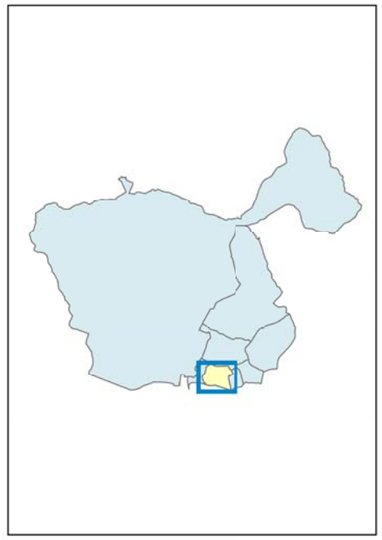

L_d

- < 50 dB(A)
- 50 - 55 dB(A)
- 55 - 60 dB(A)
- 60 - 65 dB(A)
- 65 - 70 dB(A)
- 70 - 75 dB(A)
- > 75 dB(A)

Límite Administrativo

Edificaciones

Parcelas

Ag_MAD_Madrid_C_Ld_8_3

8_1C_8_3

Nivel Continuo Equivalente Diurno. Barrio Peñagrande

N

1:9.000

0 100 200 400 Metros

¡MADRID! ÁREA DE GOBIERNO DE MEDIO AMBIENTE Y MOVILIDAD

MAPA ESTRATÉGICO DE RUIDO DE MADRID 2011

FUENCARRAL - EL PARDO

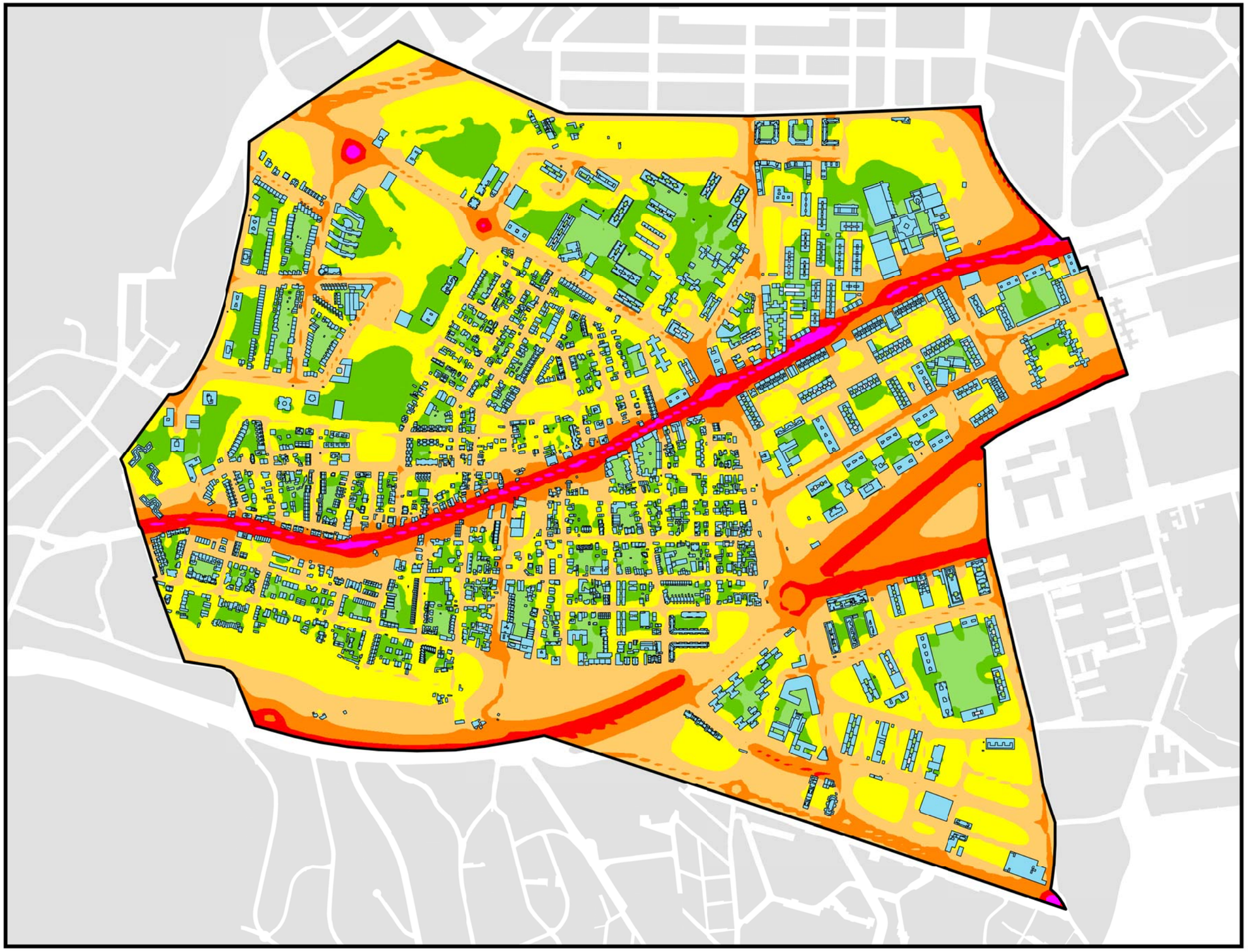

POBLACIÓN EXPUESTA A RANGOS DE L_e

Barrio	Rango de Exposición dBA	Nº Personas (centenas)
8.3 Peñagrande	< 55	301
	55 - 60	106
	60 - 65	32
	65 - 70	8
	70 - 75	5
	> 75	0

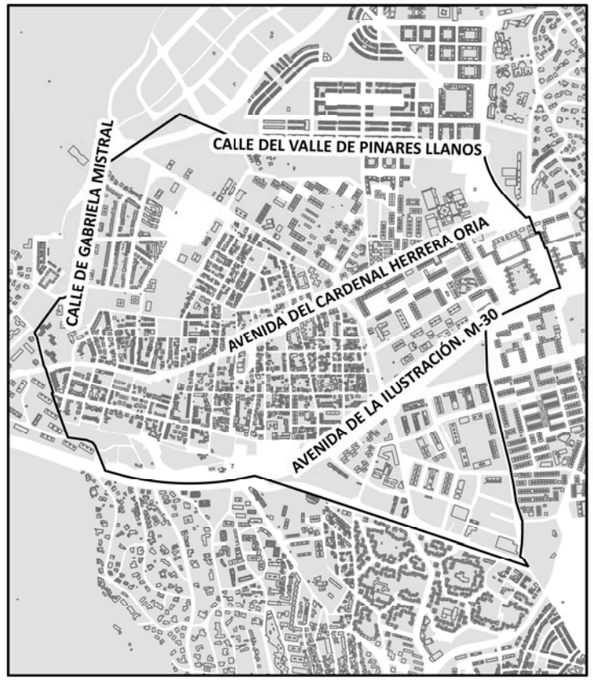

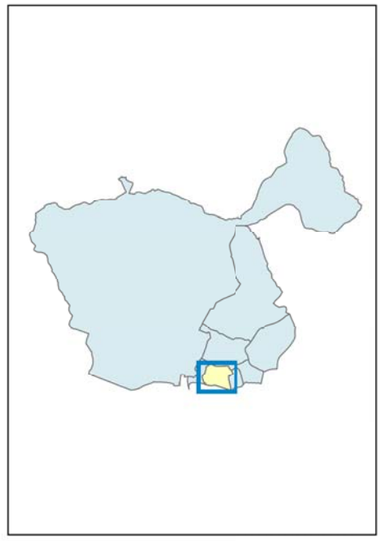

L_e

- < 50 dB(A)
- 50 - 55 dB(A)
- 55 - 60 dB(A)
- 60 - 65 dB(A)
- 65 - 70 dB(A)
- 70 - 75 dB(A)
- > 75 dB(A)

- Límite Administrativo
- Edificaciones
- Parcelas

Ag_MAD_Madrid_C_Le_8_3

8_2C_8_3

Nivel Continuo Equivalente Vespertino. Barrio Peñagrande

N

1:9.000

0 100 200 400 Metros

¡MADRID! ÁREA DE GOBIERNO DE MEDIO AMBIENTE Y MOVILIDAD

MAPA ESTRATÉGICO DE RUIDO DE MADRID 2011

FUENCARRAL - EL PARDO

POBLACIÓN EXPUESTA A RANGOS DE L_n

Barrio	Rango de Exposición dBA	Nº Personas (centenas)
8.3 Peñagrande	< 50	302
	50 - 55	102
	55 - 60	34
	60 - 65	9
	65 - 70	5
	> 70	0

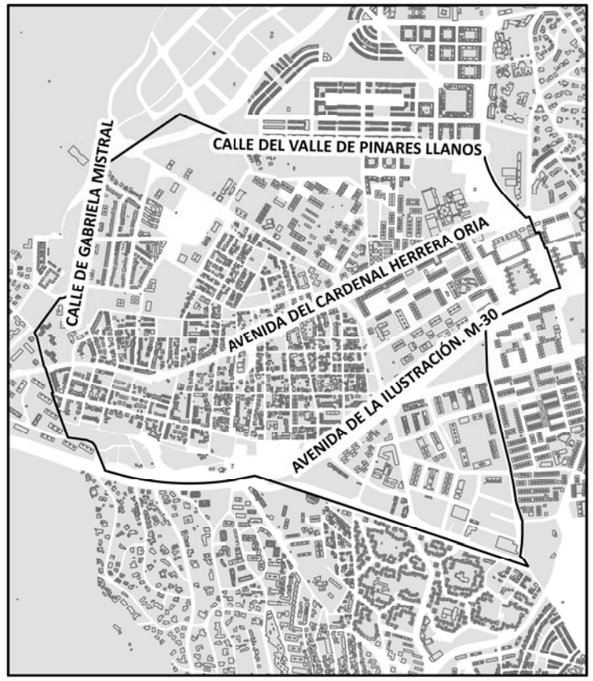

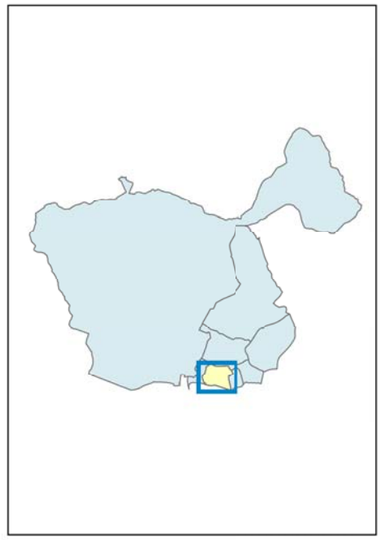

L_n

- < 50 dB(A)
- 50 - 55 dB(A)
- 55 - 60 dB(A)
- 60 - 65 dB(A)
- 65 - 70 dB(A)
- > 70 dB(A)

Límite Administrativo

Edificaciones

Parcelas

Ag_MAD_Madrid_C_Ln_8_3

8_3C_8_3

Nivel Continuo Equivalente Nocturno. Barrio Peñagrande

N

1:9.000

0 100 200 400 Metros

¡MADRID! ÁREA DE GOBIERNO DE MEDIO AMBIENTE Y MOVILIDAD

MAPA ESTRATÉGICO DE RUIDO DE MADRID 2011

FUENCARRAL - EL PARDO

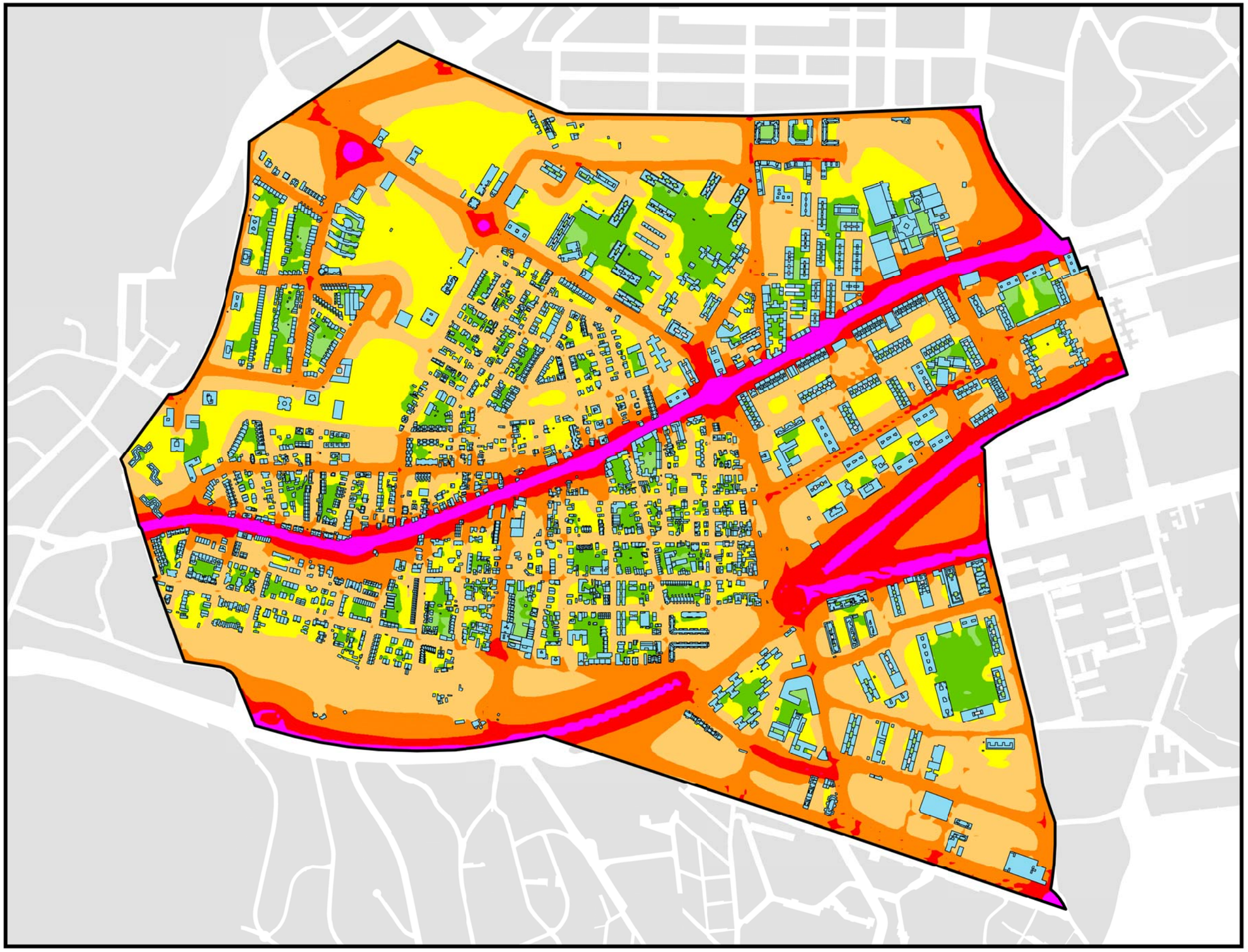

POBLACIÓN EXPUESTA A RANGOS DE L_{den}

Barrio	Rango de Exposición dBA	Nº Personas (centenas)
8.3 Peñagrande	< 55	228
	55 - 60	111
	60 - 65	82
	65 - 70	22
	70 - 75	6
	> 75	3

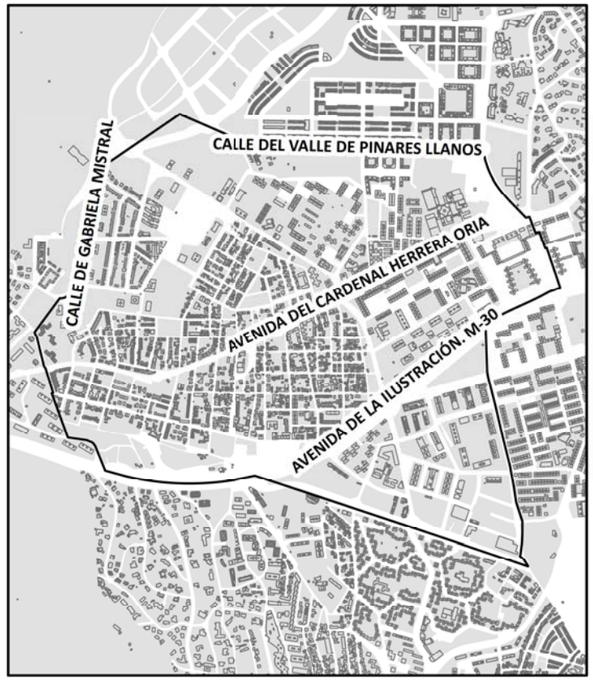

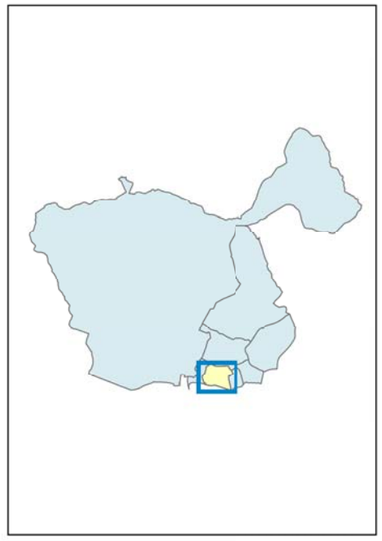

L_{den}

- < 50 dB(A)
- 50 - 55 dB(A)
- 55 - 60 dB(A)
- 60 - 65 dB(A)
- 65 - 70 dB(A)
- 70 - 75 dB(A)
- > 75 dB(A)

- Límite Administrativo
- Edificaciones
- Parcelas

Ag_MAD_Madrid_C_Lden_8_3

8_4C_8_3

Nivel Día - Tarde - Noche. Barrio Peñagrande

N

1:9.000

0 100 200 400 Metros

¡MADRID! ÁREA DE GOBIERNO DE MEDIO AMBIENTE Y MOVILIDAD

MAPA ESTRATÉGICO DE RUIDO DE MADRID 2011

FUENCARRAL - EL PARDO

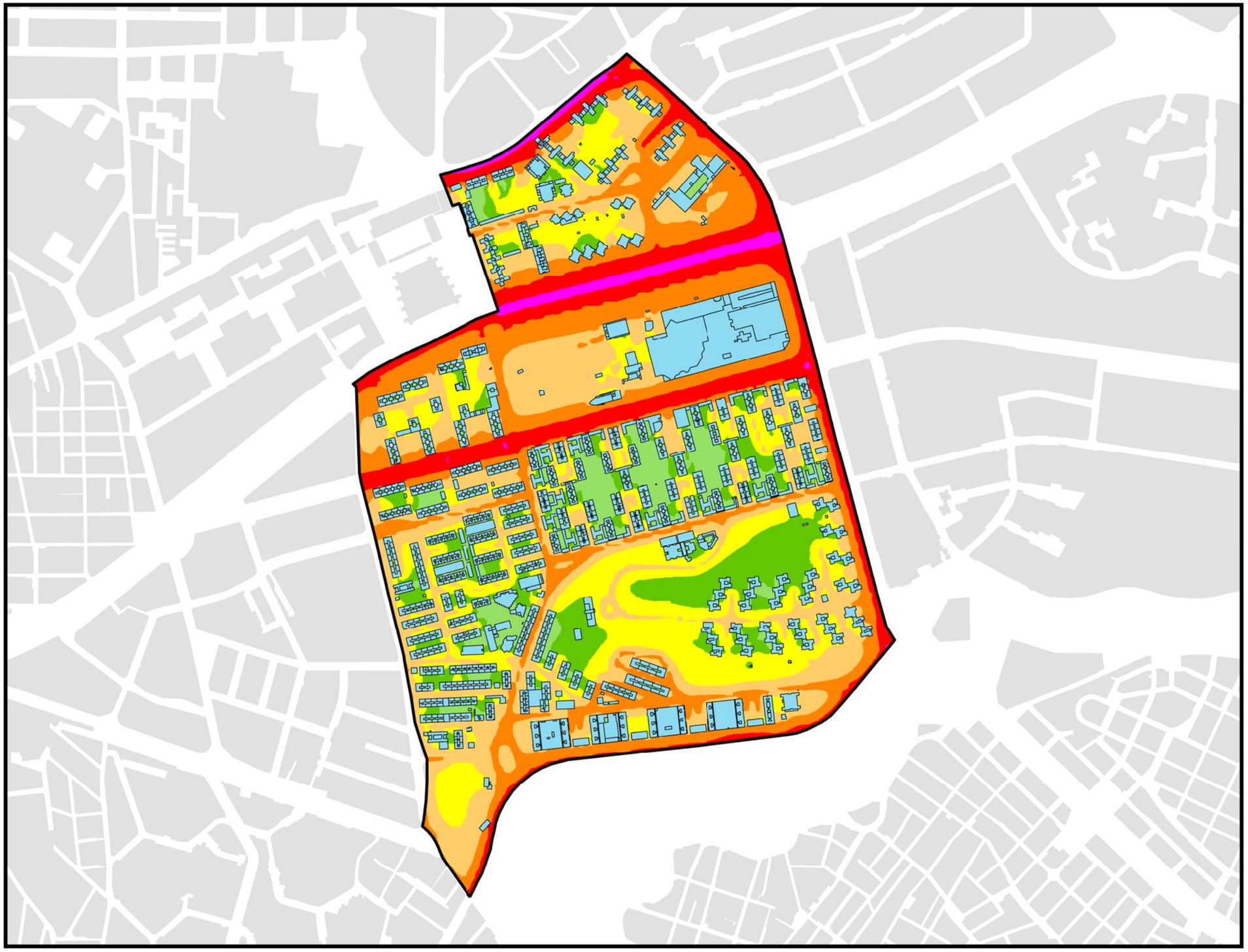

POBLACIÓN EXPUESTA A RANGOS DE L_d

Barrio	Rango de Exposición dBA	Nº Personas (centenas)
8.4 Pilar	< 55	318
	55 - 60	90
	60 - 65	54
	65 - 70	15
	70 - 75	1
	> 75	0

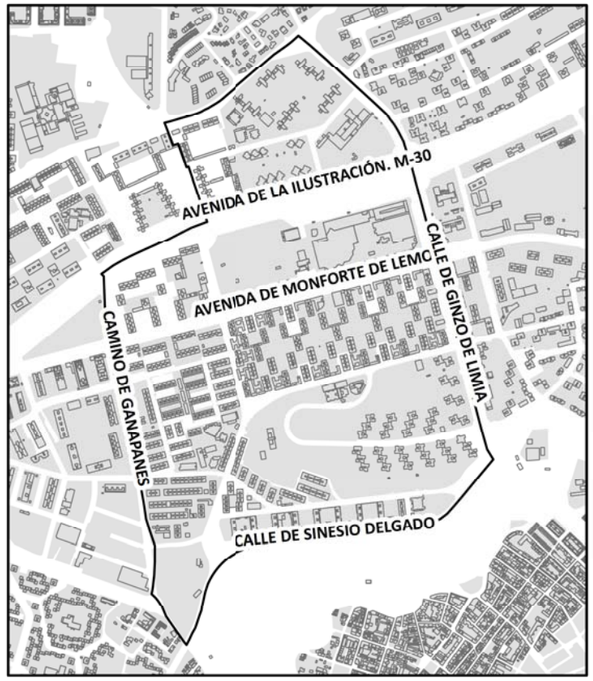

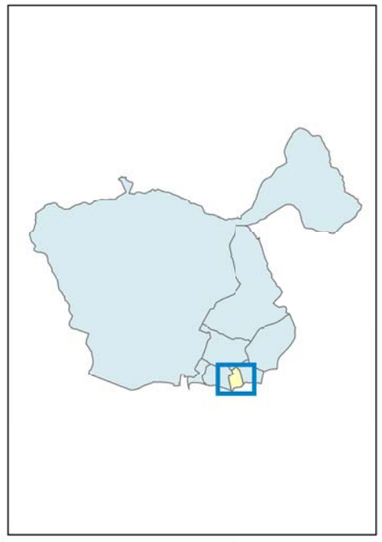

L_d

- < 50 dB(A)
- 50 - 55 dB(A)
- 55 - 60 dB(A)
- 60 - 65 dB(A)
- 65 - 70 dB(A)
- 70 - 75 dB(A)
- > 75 dB(A)

Límite Administrativo

Edificaciones

Parcelas

Ag_MAD_Madrid_C_Ld_8_4

8_1C_8_4

Nivel Continuo Equivalente Diurno. Barrio del Pilar

N

1:9.000

0 100 200 400 Metros

¡MADRID! ÁREA DE GOBIERNO DE MEDIO AMBIENTE Y MOVILIDAD

MAPA ESTRATÉGICO DE RUIDO DE MADRID 2011

FUENCARRAL - EL PARDO

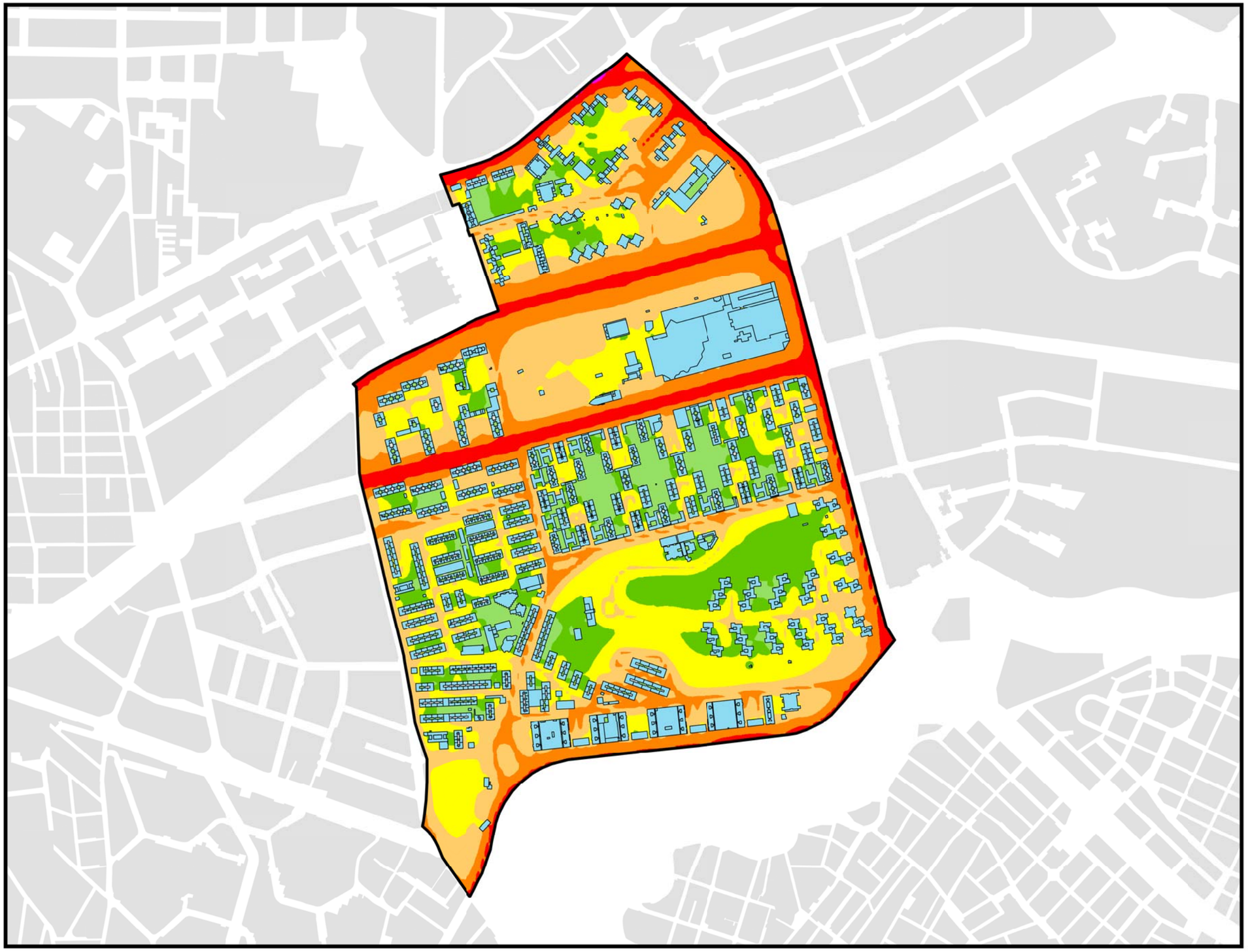

POBLACIÓN EXPUESTA A RANGOS DE L_e

Barrio	Rango de Exposición dBA	Nº Personas (centenas)
8.4 Pilar	< 55	335
	55 - 60	87
	60 - 65	48
	65 - 70	7
	70 - 75	0
	> 75	0

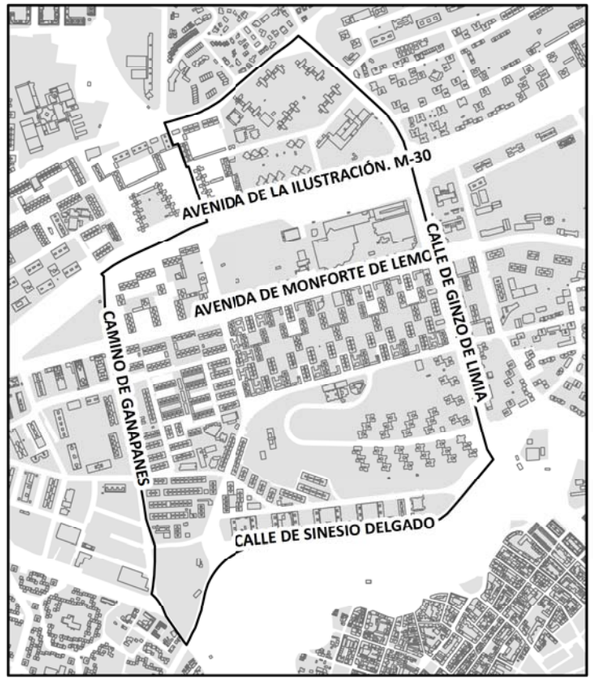

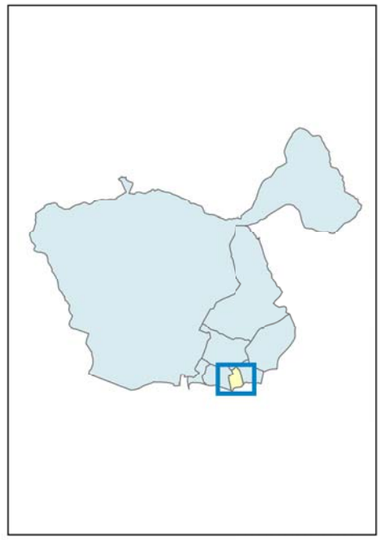

L_e

- < 50 dB(A)
- 50 - 55 dB(A)
- 55 - 60 dB(A)
- 60 - 65 dB(A)
- 65 - 70 dB(A)
- 70 - 75 dB(A)
- > 75 dB(A)

Límite Administrativo

Edificaciones

Parcelas

Ag_MAD_Madrid_C_Le_8_4

8_2C_8_4

Nivel Continuo Equivalente Vespertino. Barrio del Pilar

N

1:9.000

0 100 200 400 Metros

¡MADRID! ÁREA DE GOBIERNO DE MEDIO AMBIENTE Y MOVILIDAD

MAPA ESTRATÉGICO DE RUIDO DE MADRID 2011

FUENCARRAL - EL PARDO

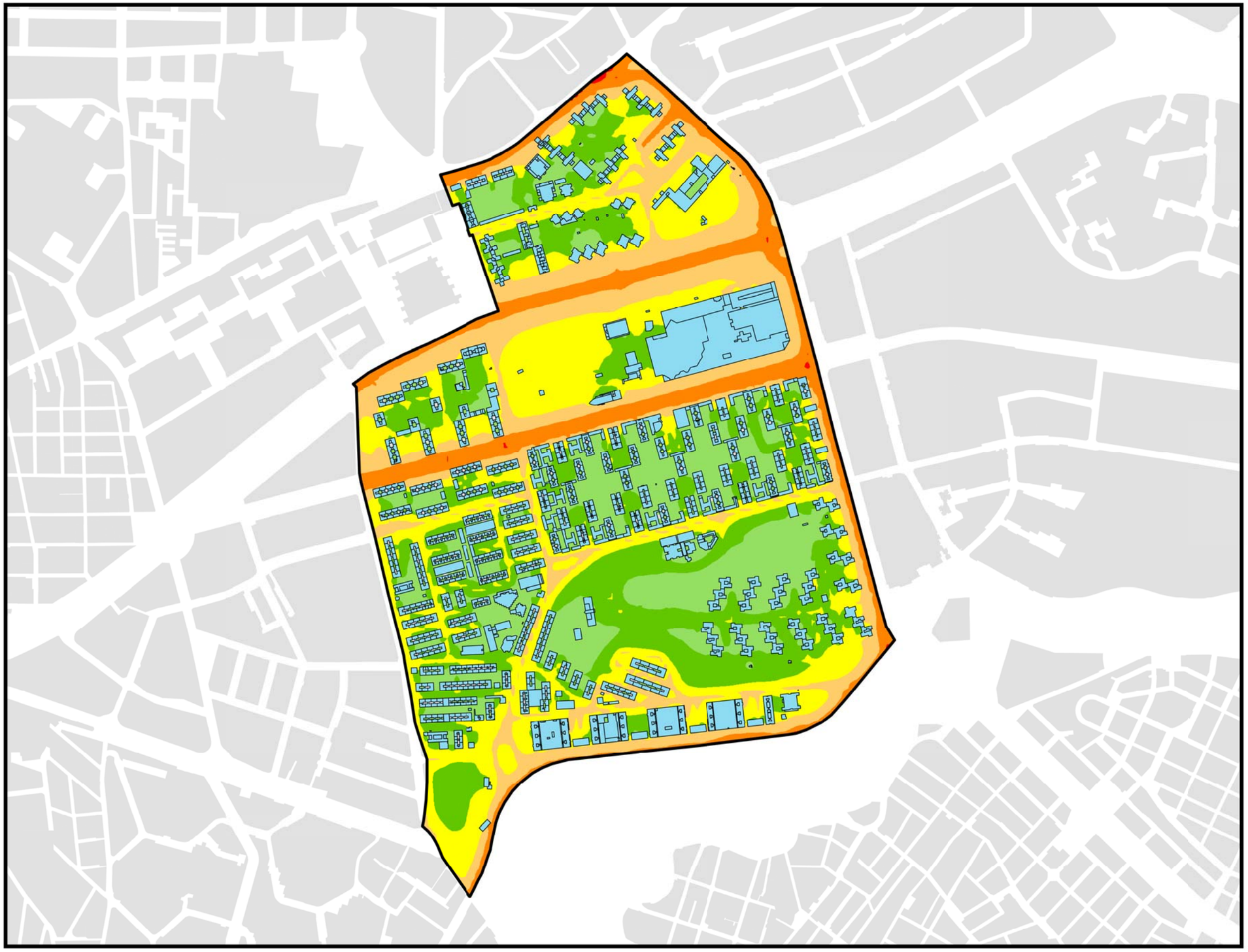

POBLACIÓN EXPUESTA A RANGOS DE L_n

Barrio	Rango de Exposición dBA	Nº Personas (centenas)
8.4 Pilar	< 50	336
	50 - 55	82
	55 - 60	49
	60 - 65	10
	65 - 70	0
	> 70	0

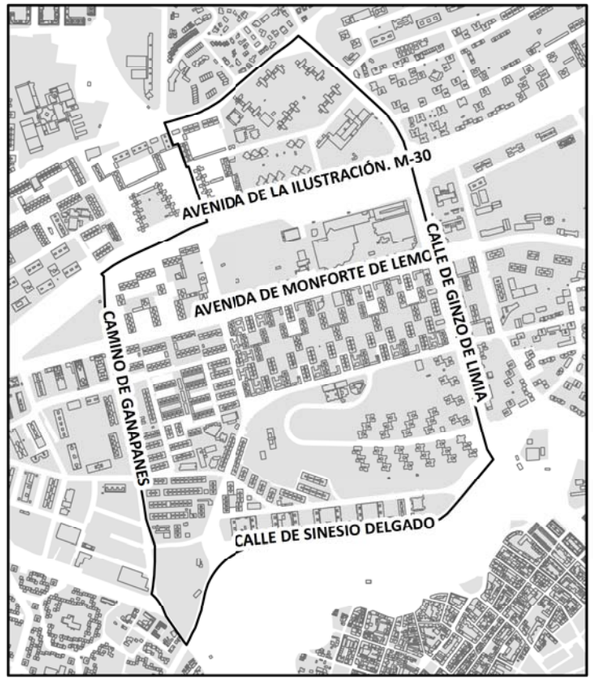

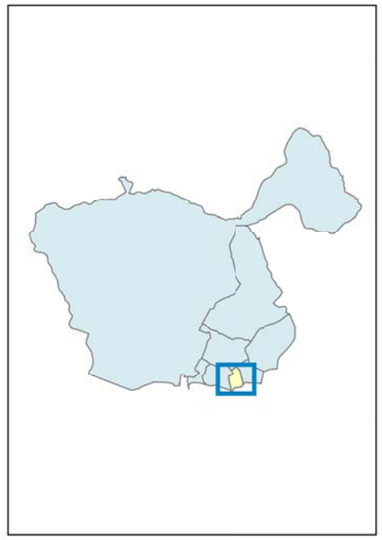

L_n

- < 50 dB(A)
- 50 - 55 dB(A)
- 55 - 60 dB(A)
- 60 - 65 dB(A)
- 65 - 70 dB(A)
- > 70 dB(A)

Límite Administrativo

Edificaciones

Parcelas

Ag_MAD_Madrid_C_Ln_8_4

8_3C_8_4

Nivel Continuo Equivalente Nocturno. Barrio del Pilar

N

1:9.000

0 100 200 400 Metros

¡MADRID! ÁREA DE GOBIERNO DE MEDIO AMBIENTE Y MOVILIDAD

MAPA ESTRATÉGICO DE RUIDO DE MADRID 2011

FUENCARRAL - EL PARDO

POBLACIÓN EXPUESTA A RANGOS DE L_{den}

Barrio	Rango de Exposición dBA	Nº Personas (centenas)
8.4 Pilar	< 55	288
	55 - 60	74
	60 - 65	74
	65 - 70	37
	70 - 75	4
	> 75	0

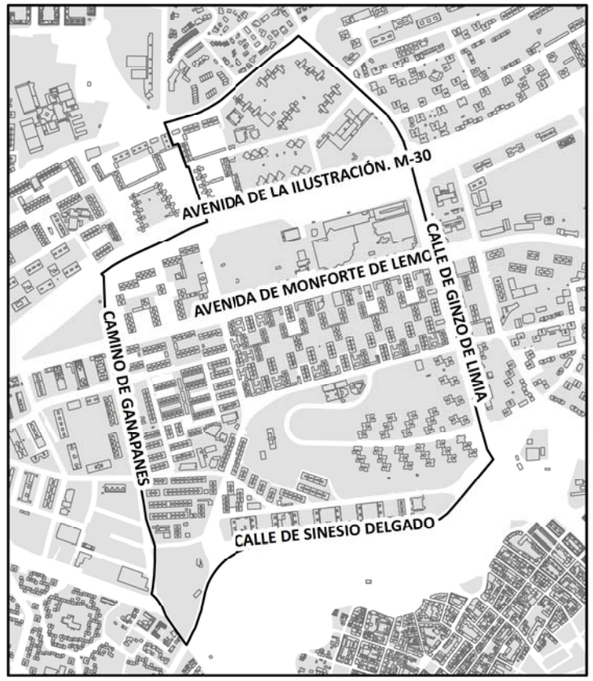

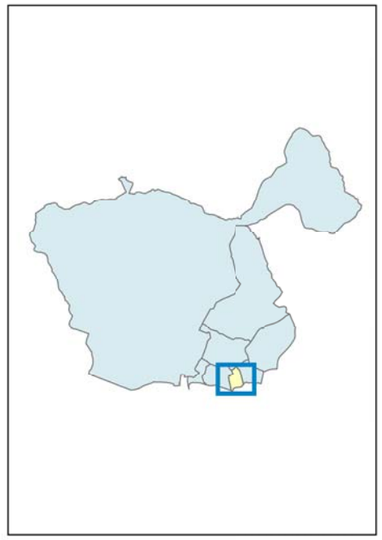

L_{den}

- < 50 dB(A)
- 50 - 55 dB(A)
- 55 - 60 dB(A)
- 60 - 65 dB(A)
- 65 - 70 dB(A)
- 70 - 75 dB(A)
- > 75 dB(A)

Límite Administrativo

Edificaciones

Parcelas

Ag_MAD_Madrid_C_Lden_8_4

8_4C_8_4

Nivel Día - Tarde - Noche. Barrio del Pilar

N

1:9.000

0 100 200 400 Metros

¡MADRID! ÁREA DE GOBIERNO DE MEDIO AMBIENTE Y MOVILIDAD

MAPA ESTRATÉGICO DE RUIDO DE MADRID 2011

FUENCARRAL - EL PARDO

POBLACIÓN EXPUESTA A RANGOS DE L_d

Barrio	Rango de Exposición dBA	Nº Personas (centenas)
8.5 La Paz	< 55	193
	55 - 60	87
	60 - 65	55
	65 - 70	18
	70 - 75	0
	> 75	0

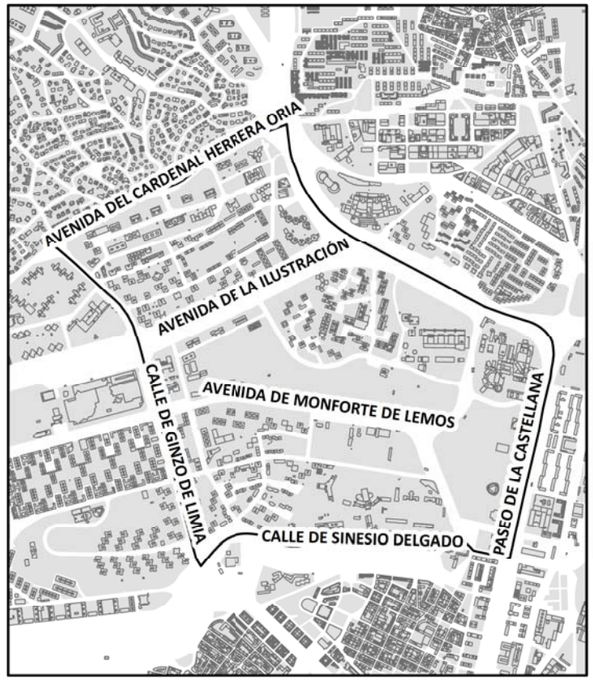

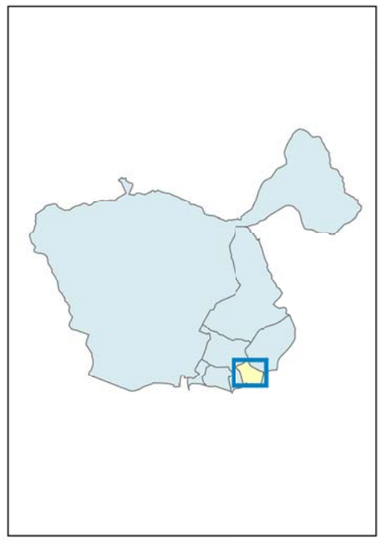

L_d

- < 50 dB(A)
- 50 - 55 dB(A)
- 55 - 60 dB(A)
- 60 - 65 dB(A)
- 65 - 70 dB(A)
- 70 - 75 dB(A)
- > 75 dB(A)

- Límite Administrativo
- Edificaciones
- Parcelas
- Pantalla Acústica

Ag_MAD_Madrid_C_Ld_8_5

8_1C_8_5

Nivel Continuo Equivalente Diurno. Barrio de la Paz

N

1:8.000

0 100 200 400 Metros

¡MADRID! ÁREA DE GOBIERNO DE MEDIO AMBIENTE Y MOVILIDAD

MAPA ESTRATÉGICO DE RUIDO DE MADRID 2011

FUENCARRAL - EL PARDO

POBLACIÓN EXPUESTA A RANGOS DE L_e

Barrio	Rango de Exposición dBA	Nº Personas (centenas)
8.5 La Paz	< 55	216
	55 - 60	89
	60 - 65	43
	65 - 70	6
	70 - 75	0
	> 75	0

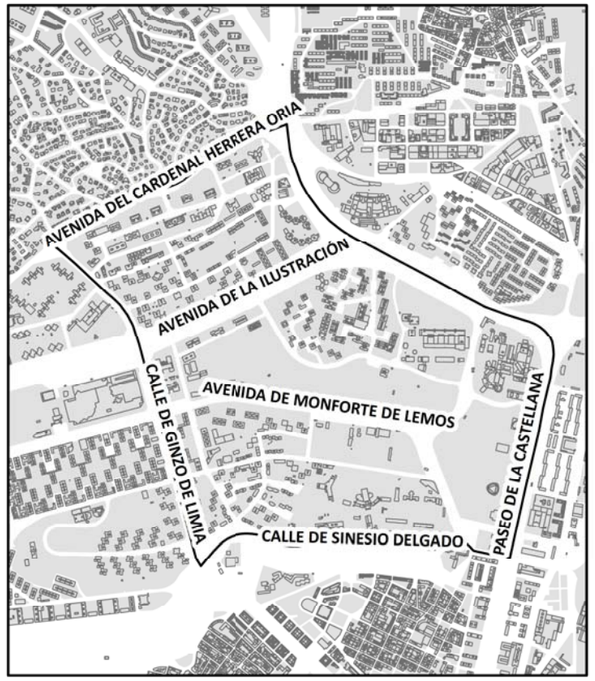

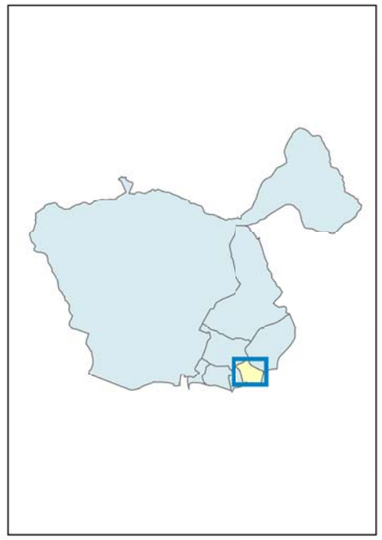

L_e

- < 50 dB(A)
- 50 - 55 dB(A)
- 55 - 60 dB(A)
- 60 - 65 dB(A)
- 65 - 70 dB(A)
- 70 - 75 dB(A)
- > 75 dB(A)

- Límite Administrativo
- Edificaciones
- Parcelas
- Pantalla Acústica

Ag_MAD_Madrid_C_Le_8_5

8_2C_8_5

Nivel Continuo Equivalente Vespertino. Barrio de la Paz

N

1:8.000

0 100 200 400 Metros

¡MADRID! ÁREA DE GOBIERNO DE MEDIO AMBIENTE Y MOVILIDAD

MAPA ESTRATÉGICO DE RUIDO DE MADRID 2011

FUENCARRAL - EL PARDO

POBLACIÓN EXPUESTA A RANGOS DE L_n

Barrio	Rango de Exposición dBA	Nº Personas (centenas)
8.5 La Paz	< 50	211
	50 - 55	85
	55 - 60	48
	60 - 65	10
	65 - 70	0
	> 70	0

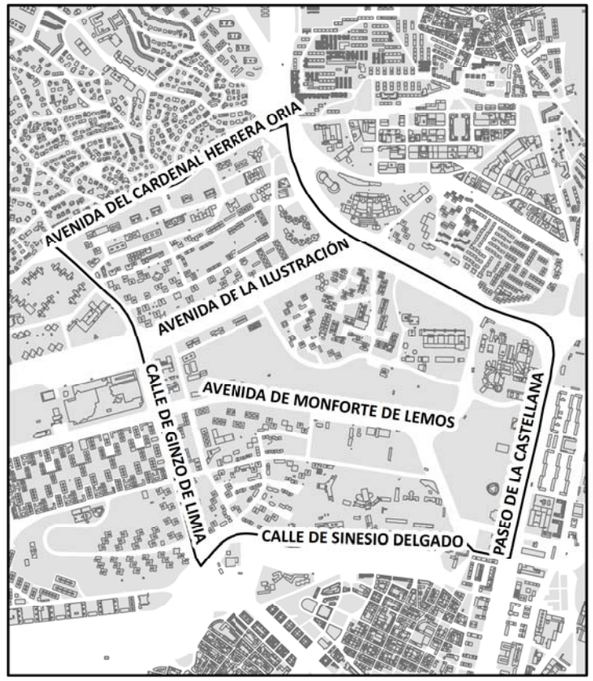

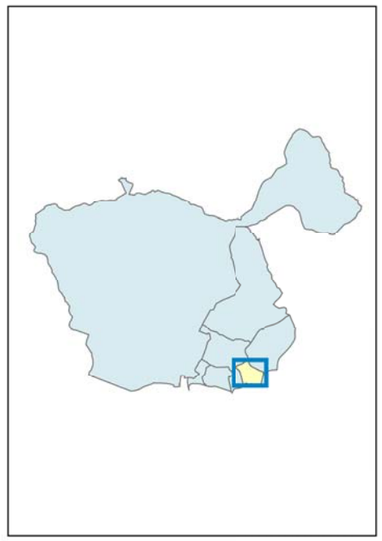

L_n

- < 50 dB(A)
- 50 - 55 dB(A)
- 55 - 60 dB(A)
- 60 - 65 dB(A)
- 65 - 70 dB(A)
- 70 - 75 dB(A)
- > 75 dB(A)

- Límite Administrativo
- Edificaciones
- Parcelas
- Pantalla Acústica

Ag_MAD_Madrid_C_Ln_8_5

8_3C_8_5

Nivel Continuo Equivalente Nocturno. Barrio de la Paz

N

1:8.000

0 100 200 400 Metros

¡MADRID! ÁREA DE GOBIERNO DE MEDIO AMBIENTE Y MOVILIDAD

MAPA ESTRATÉGICO DE RUIDO DE MADRID 2011

FUENCARRAL - EL PARDO

POBLACIÓN EXPUESTA A RANGOS DE L_{den}

Barrio	Rango de Exposición dBA	Nº Personas (centenas)
8.5 La Paz	< 55	147
	55 - 60	90
	60 - 65	78
	65 - 70	34
	70 - 75	4
	> 75	0

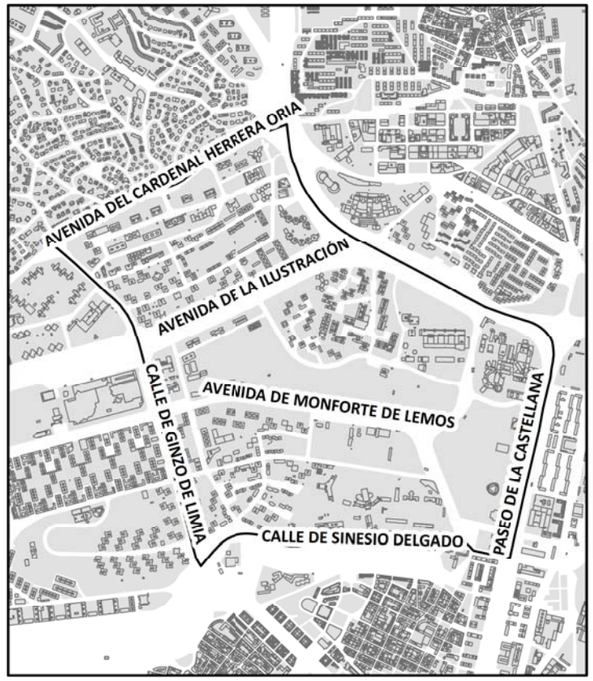

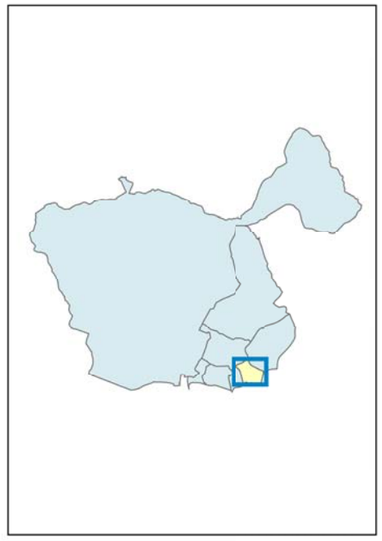

L_{den}

- < 50 dB(A)
- 50 - 55 dB(A)
- 55 - 60 dB(A)
- 60 - 65 dB(A)
- 65 - 70 dB(A)
- 70 - 75 dB(A)
- > 75 dB(A)

- Límite Administrativo
- Edificaciones
- Parcelas
- Pantalla Acústica

Ag_MAD_Madrid_C_Lden_8_5

8_4C_8_5

Nivel Día - Tarde - Noche. Barrio de la Paz

N

1:8.000

0 100 200 400 Metros

¡MADRID! ÁREA DE GOBIERNO DE MEDIO AMBIENTE Y MOVILIDAD

MAPA ESTRATÉGICO DE RUIDO DE MADRID 2011

FUENCARRAL - EL PARDO

POBLACIÓN EXPUESTA A RANGOS DE L_d

Barrio	Rango de Exposición dBA	Nº Personas (centenas)
8.6 Valverde	< 55	285
	55 - 60	181
	60 - 65	69
	65 - 70	12
	70 - 75	1
	> 75	0

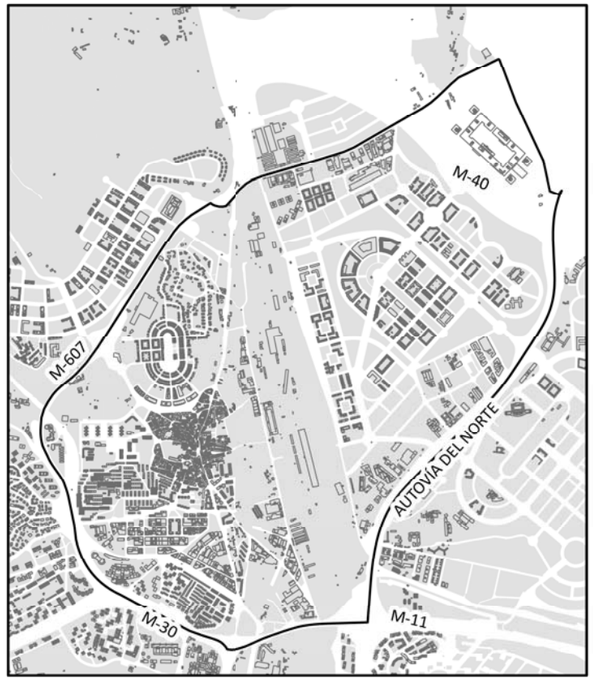

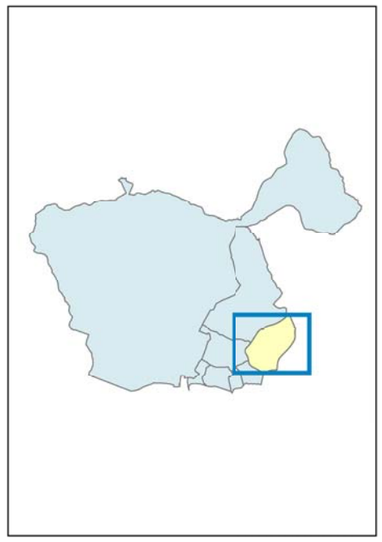

L_d

- < 50 dB(A)
- 50 - 55 dB(A)
- 55 - 60 dB(A)
- 60 - 65 dB(A)
- 65 - 70 dB(A)
- 70 - 75 dB(A)
- > 75 dB(A)

Límite Administrativo

Edificaciones

Parcelas

Ag_MAD_Madrid_C_Ld_8_6

8_1C_8_6

Nivel Continuo Equivalente Diurno. Barrio Valverde

N

1:18.000

0 225 450 900 Metros

¡MADRID! ÁREA DE GOBIERNO DE MEDIO AMBIENTE Y MOVILIDAD

MAPA ESTRATÉGICO DE RUIDO DE MADRID 2011

FUENCARRAL - EL PARDO

POBLACIÓN EXPUESTA A RANGOS DE L_e

Barrio	Rango de Exposición dBA	Nº Personas (centenas)
8.6 Valverde	< 55	313
	55 - 60	186
	60 - 65	40
	65 - 70	9
	70 - 75	0
	> 75	0

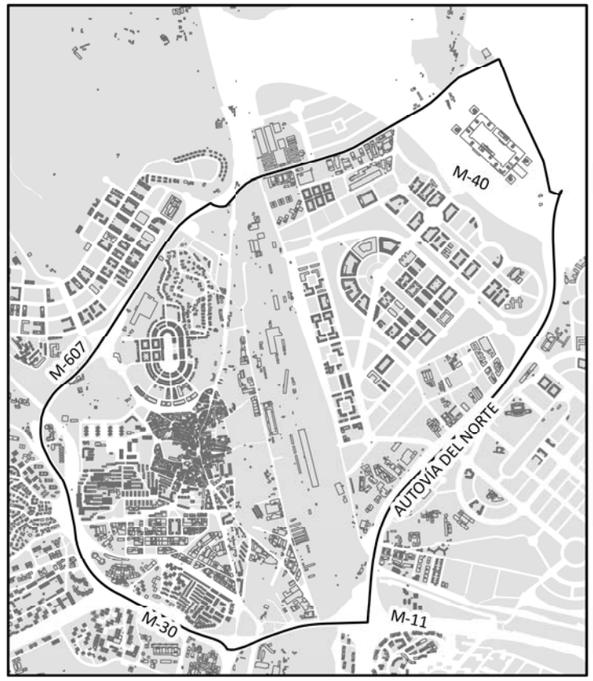

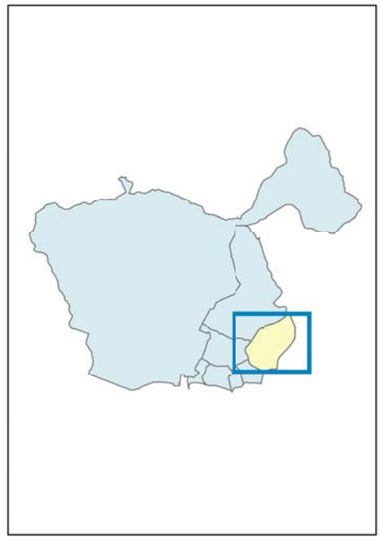

L_e

- < 50 dB(A)
- 50 - 55 dB(A)
- 55 - 60 dB(A)
- 60 - 65 dB(A)
- 65 - 70 dB(A)
- 70 - 75 dB(A)
- > 75 dB(A)

Límite Administrativo

Edificaciones

Parcelas

Ag_MAD_Madrid_C_Le_8_6

8_2C_8_6

Nivel Continuo Equivalente Vespertino. Barrio Valverde

N

1:18.000

0 225 450 900 Metros

¡MADRID! ÁREA DE GOBIERNO DE MEDIO AMBIENTE Y MOVILIDAD

MAPA ESTRATÉGICO DE RUIDO DE MADRID 2011

FUENCARRAL - EL PARDO

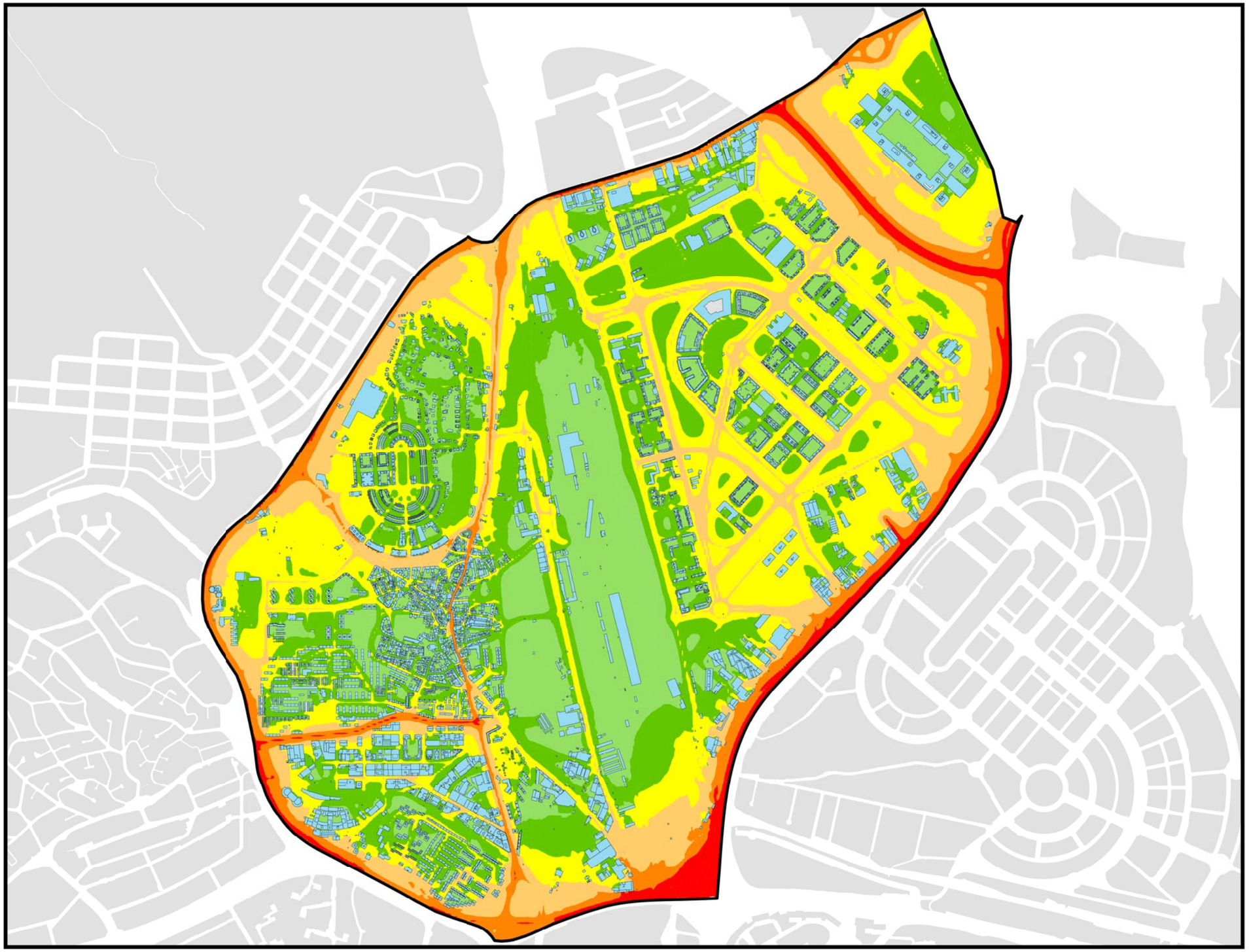

POBLACIÓN EXPUESTA A RANGOS DE L_n

Barrio	Rango de Exposición dBA	Nº Personas (centenas)
8.6 Valverde	< 50	325
	50 - 55	161
	55 - 60	50
	60 - 65	11
	65 - 70	1
	> 70	0

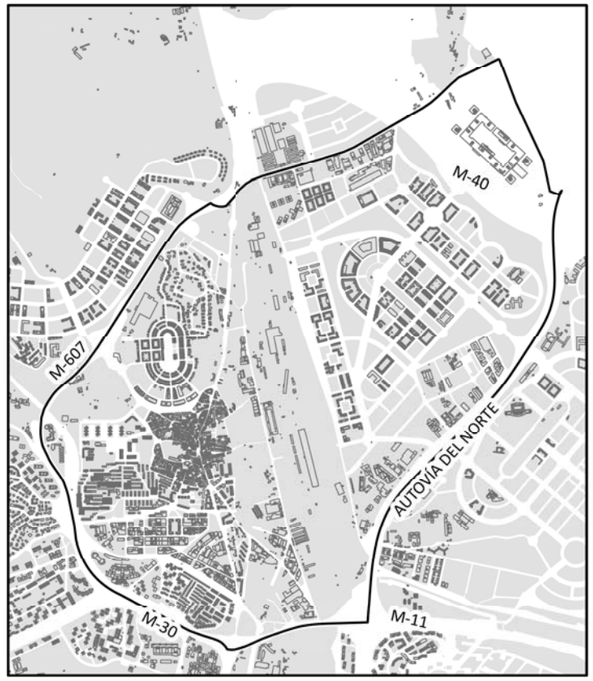

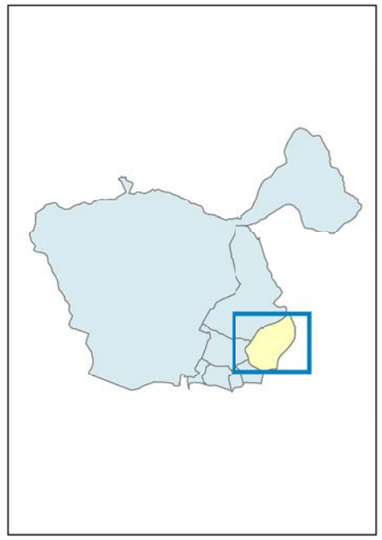

L_n

- < 50 dB(A)
- 50 - 55 dB(A)
- 55 - 60 dB(A)
- 60 - 65 dB(A)
- 65 - 70 dB(A)
- > 70 dB(A)

Límite Administrativo

Edificaciones

Parcelas

Ag_MAD_Madrid_C_Ln_8_6

8_3C_8_6

Nivel Continuo Equivalente Nocturno. Barrio Valverde

N

1:18.000

0 225 450 900 Metros

¡MADRID! ÁREA DE GOBIERNO DE MEDIO AMBIENTE Y MOVILIDAD

MAPA ESTRATÉGICO DE RUIDO DE MADRID 2011

FUENCARRAL - EL PARDO

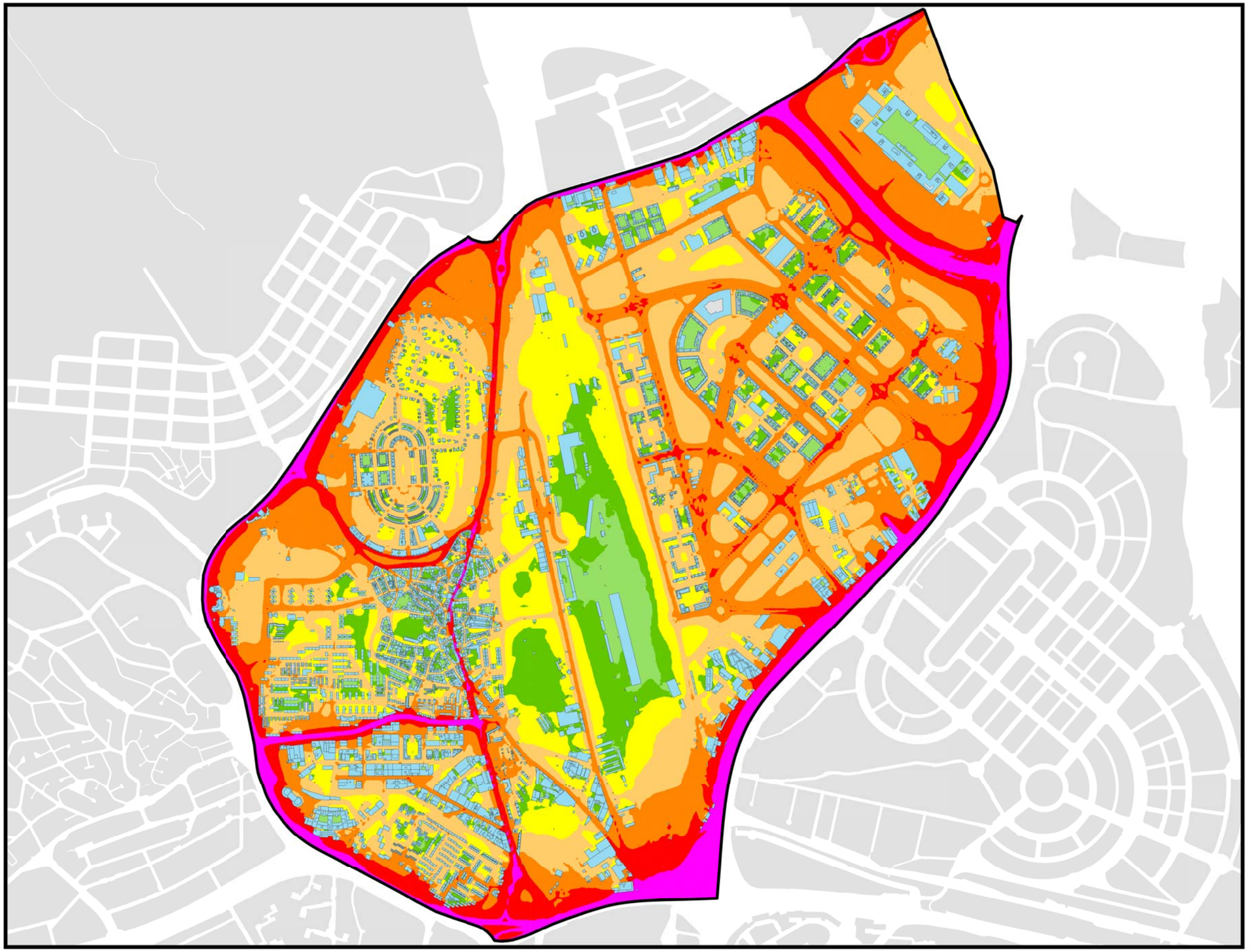

POBLACIÓN EXPUESTA A RANGOS DE L_{den}

Barrio	Rango de Exposición dBA	Nº Personas (centenas)
8.6 Valverde	< 55	238
	55 - 60	138
	60 - 65	137
	65 - 70	29
	70 - 75	6
	> 75	0

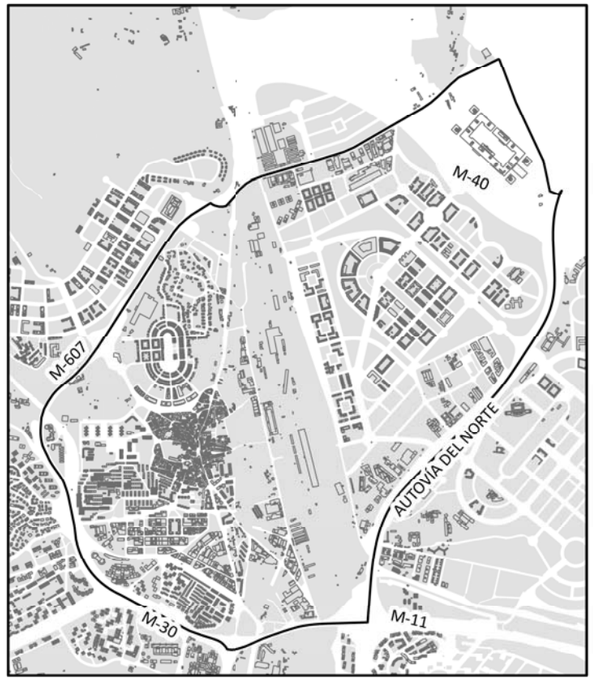

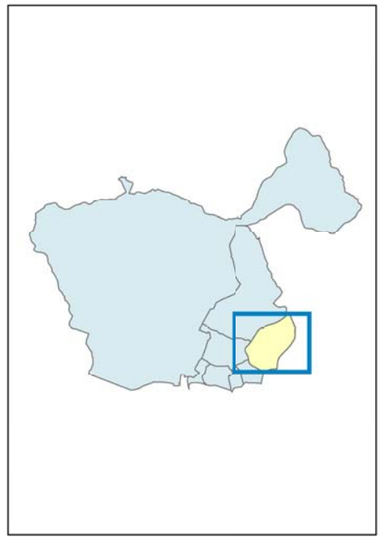

Lden
- < 50 dB(A)
- 50 - 55 dB(A)
- 55 - 60 dB(A)
- 60 - 65 dB(A)
- 65 - 70 dB(A)
- 70 - 75 dB(A)
- > 75 dB(A)

Límite Administrativo
Edificaciones
Parcelas

Ag_MAD_Madrid_C_Lden_8_6

8_4C_8_6

Nivel Día - Tarde - Noche. Barrio Valverde

N

1:18.000

0 225 450 900 Metros

¡MADRID! ÁREA DE GOBIERNO DE MEDIO AMBIENTE Y MOVILIDAD

MAPA ESTRATÉGICO DE RUIDO DE MADRID 2011

FUENCARRAL - EL PARDO

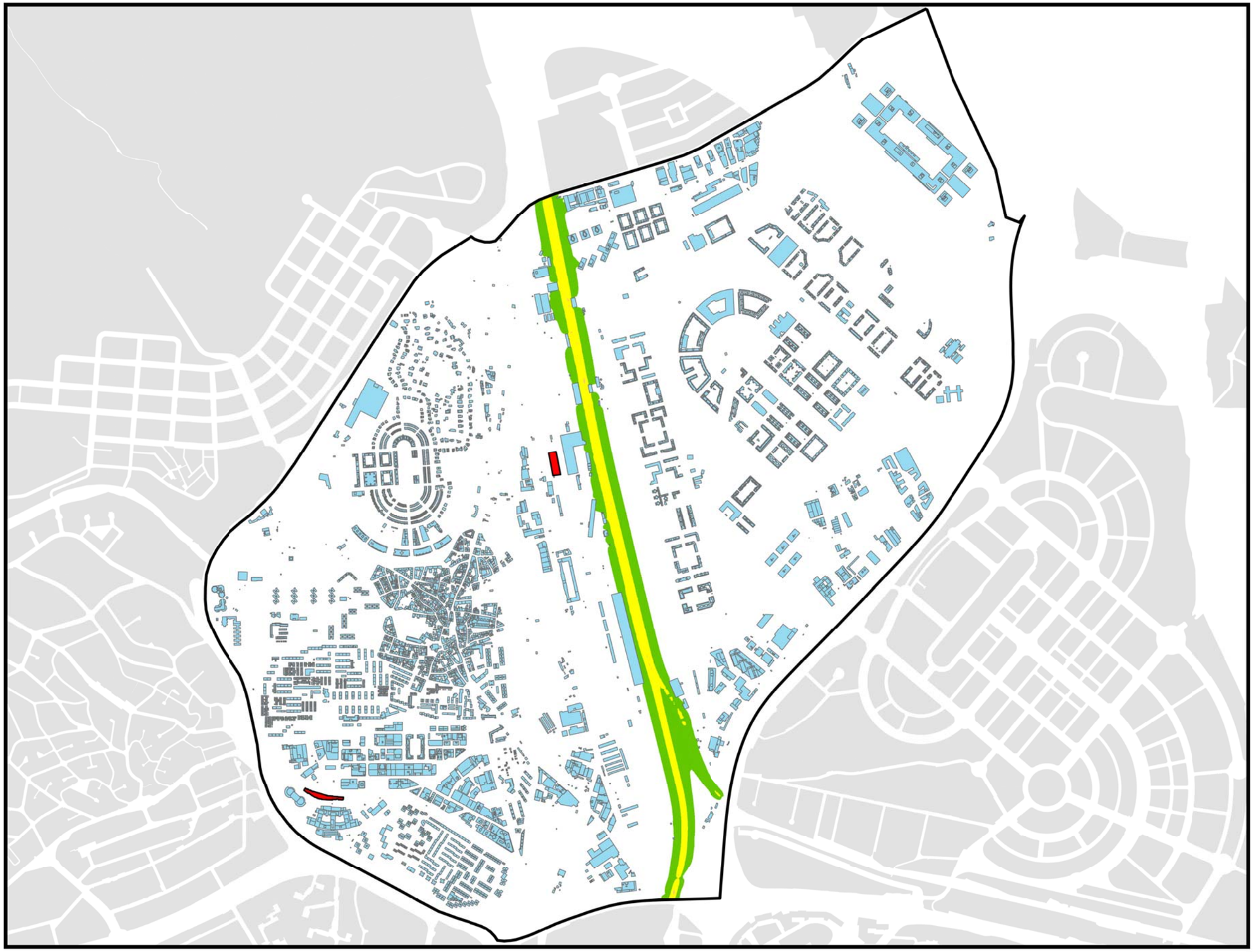

POBLACIÓN EXPUESTA A RANGOS DE L_d

Barrio	Rango de Exposición dBA	Nº Personas (centenas)
8.6 Valverde	< 55	0
	55 - 60	0
	60 - 65	0
	65 - 70	0
	70 - 75	0
	> 75	0

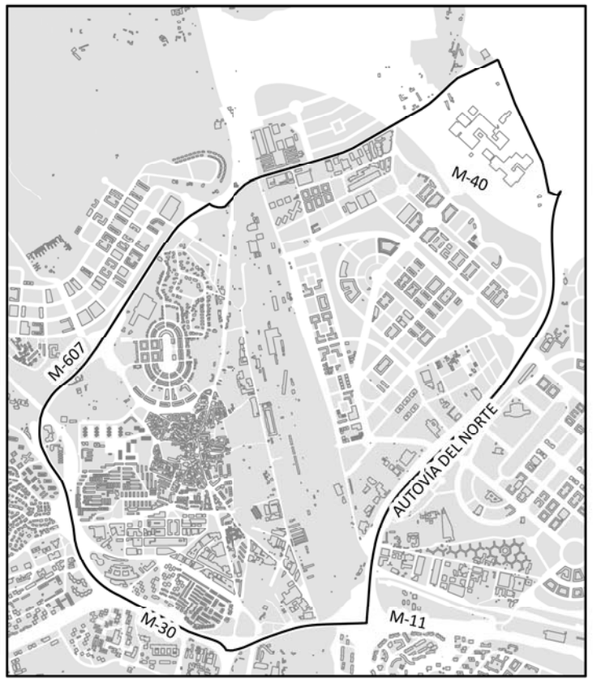

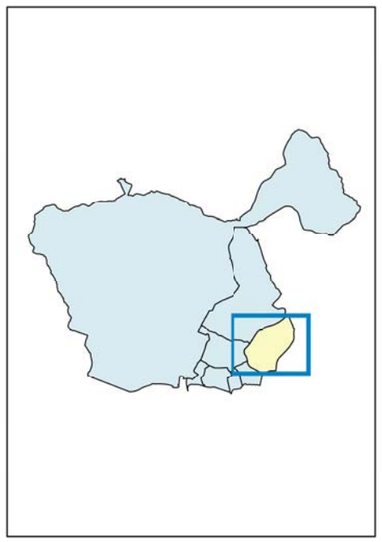

L_d

- < 50 dB(A)
- 50 - 55 dB(A)
- 55 - 60 dB(A)
- 60 - 65 dB(A)
- 65 - 70 dB(A)
- 70 - 75 dB(A)
- > 75 dB(A)

- Límite Administrativo
- Edificaciones
- Estaciones
- Parcelas

Ag_MAD_Madrid_F_Ld_8_6

8_1F_8_6

Nivel Continuo Equivalente Diurno. Barrio Valverde

N

1:18.000

0 225 450 900 Metros

¡MADRID! ÁREA DE GOBIERNO DE MEDIO AMBIENTE Y MOVILIDAD

MAPA ESTRATÉGICO DE RUIDO DE MADRID 2011

FUENCARRAL - EL PARDO

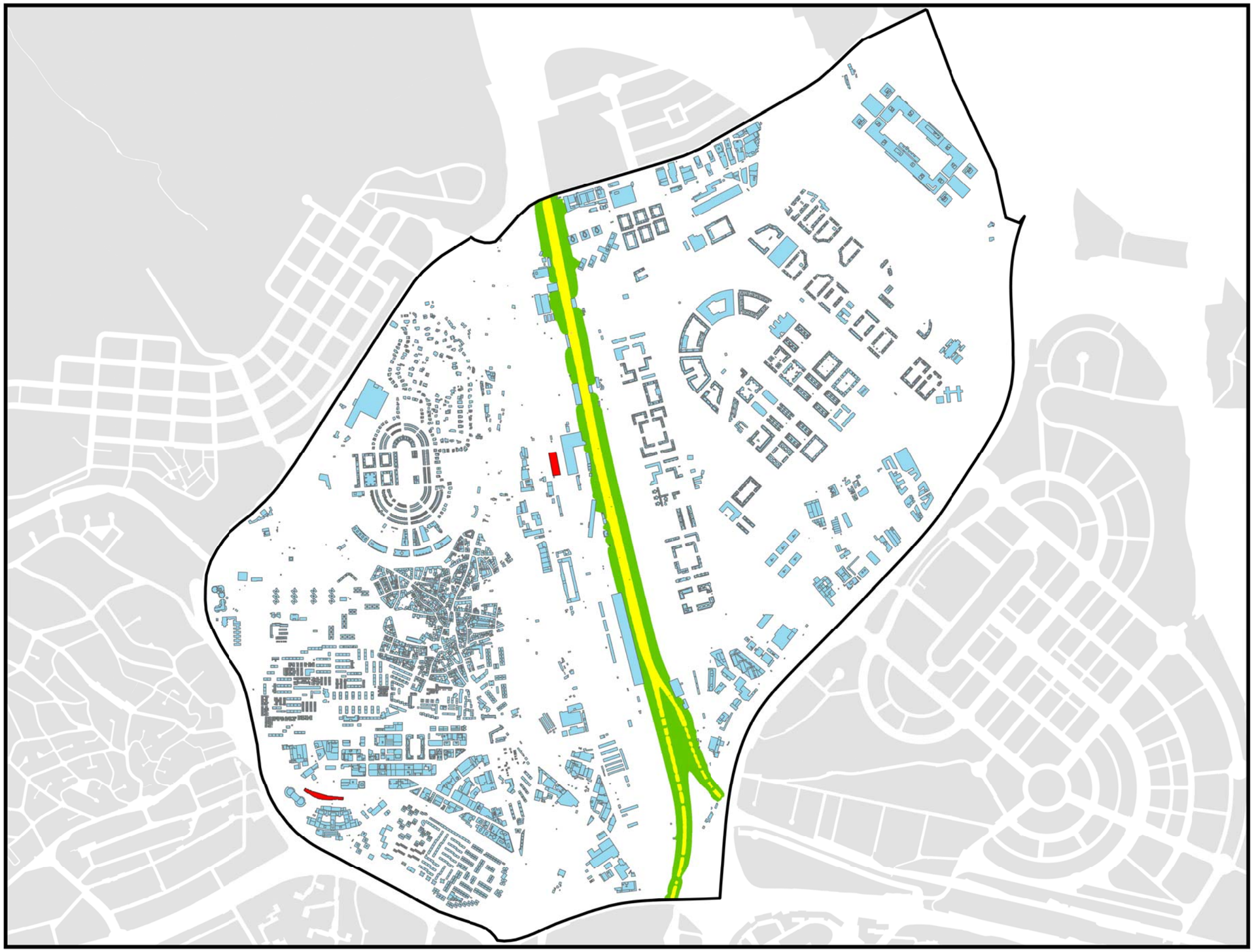

POBLACIÓN EXPUESTA A RANGOS DE L_e

Barrio	Rango de Exposición dBA	Nº Personas (centenas)
8.6 Valverde	< 55	0
	55 - 60	0
	60 - 65	0
	65 - 70	0
	70 - 75	0
	> 75	0

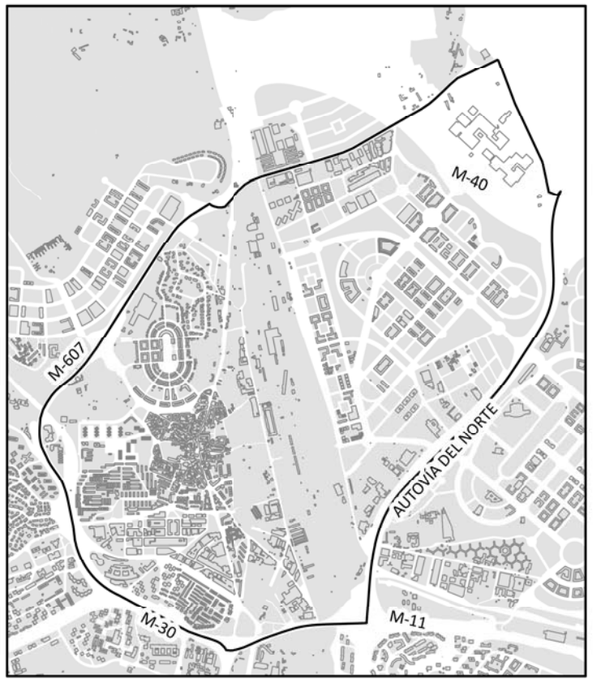

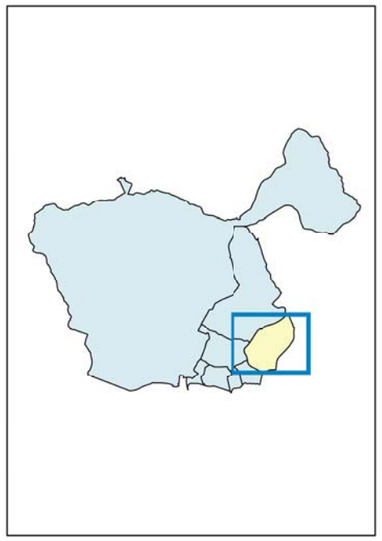

L_e

- < 50 dB(A)
- 50 - 55 dB(A)
- 55 - 60 dB(A)
- 60 - 65 dB(A)
- 65 - 70 dB(A)
- 70 - 75 dB(A)
- > 75 dB(A)

- Límite Administrativo
- Edificaciones
- Estaciones
- Parcelas

Ag_MAD_Madrid_F_Le_8_6

8_2F_8_6

Nivel Continuo Equivalente Vespertino. Barrio Valverde

N

1:18.000

0 225 450 900 Metros

¡MADRID! ÁREA DE GOBIERNO DE MEDIO AMBIENTE Y MOVILIDAD

MAPA ESTRATÉGICO DE RUIDO DE MADRID 2011

FUENCARRAL - EL PARDO

POBLACIÓN EXPUESTA A RANGOS DE L_n

Barrio	Rango de Exposición dBA	Nº Personas (centenas)
8.6 Valverde	< 50	0
	50 - 55	0
	55 - 60	0
	60 - 65	0
	65 - 70	0
	> 70	0

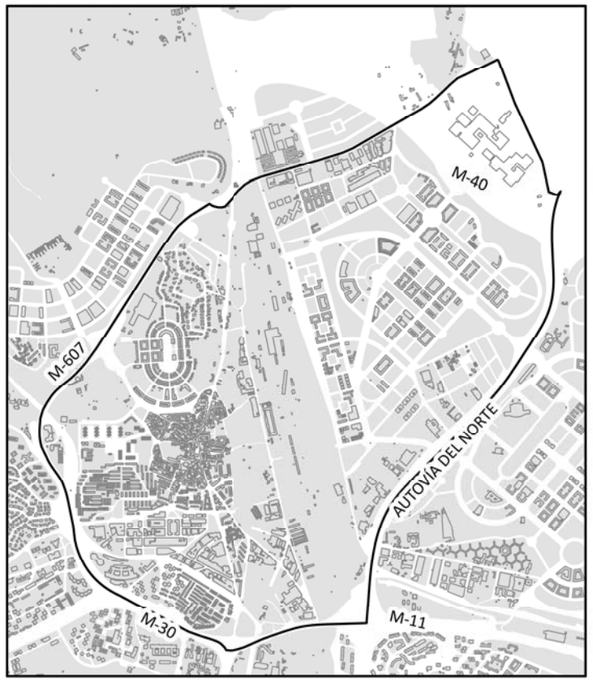

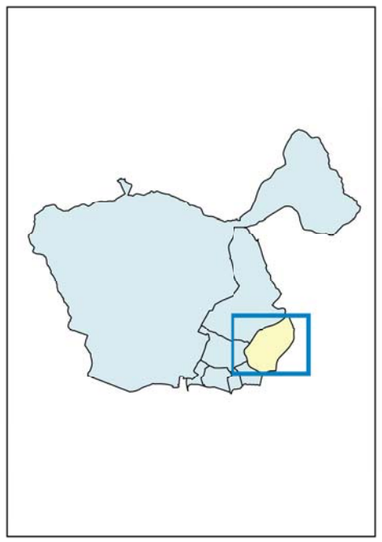

L_n

- < 50 dB(A)
- 50 - 55 dB(A)
- 55 - 60 dB(A)
- 60 - 65 dB(A)
- 65 - 70 dB(A)
- >70 dB(A)

- Límite Administrativo
- Edificaciones
- Estaciones
- Parcelas

Ag_MAD_Madrid_F_Ln_8_6

8_3F_8_6

Nivel Continuo Equivalente Nocturno. Barrio Valverde

N

1:18.000

0 225 450 900 Metros

¡MADRID! ÁREA DE GOBIERNO DE MEDIO AMBIENTE Y MOVILIDAD

MAPA ESTRATÉGICO DE RUIDO DE MADRID 2011

FUENCARRAL - EL PARDO

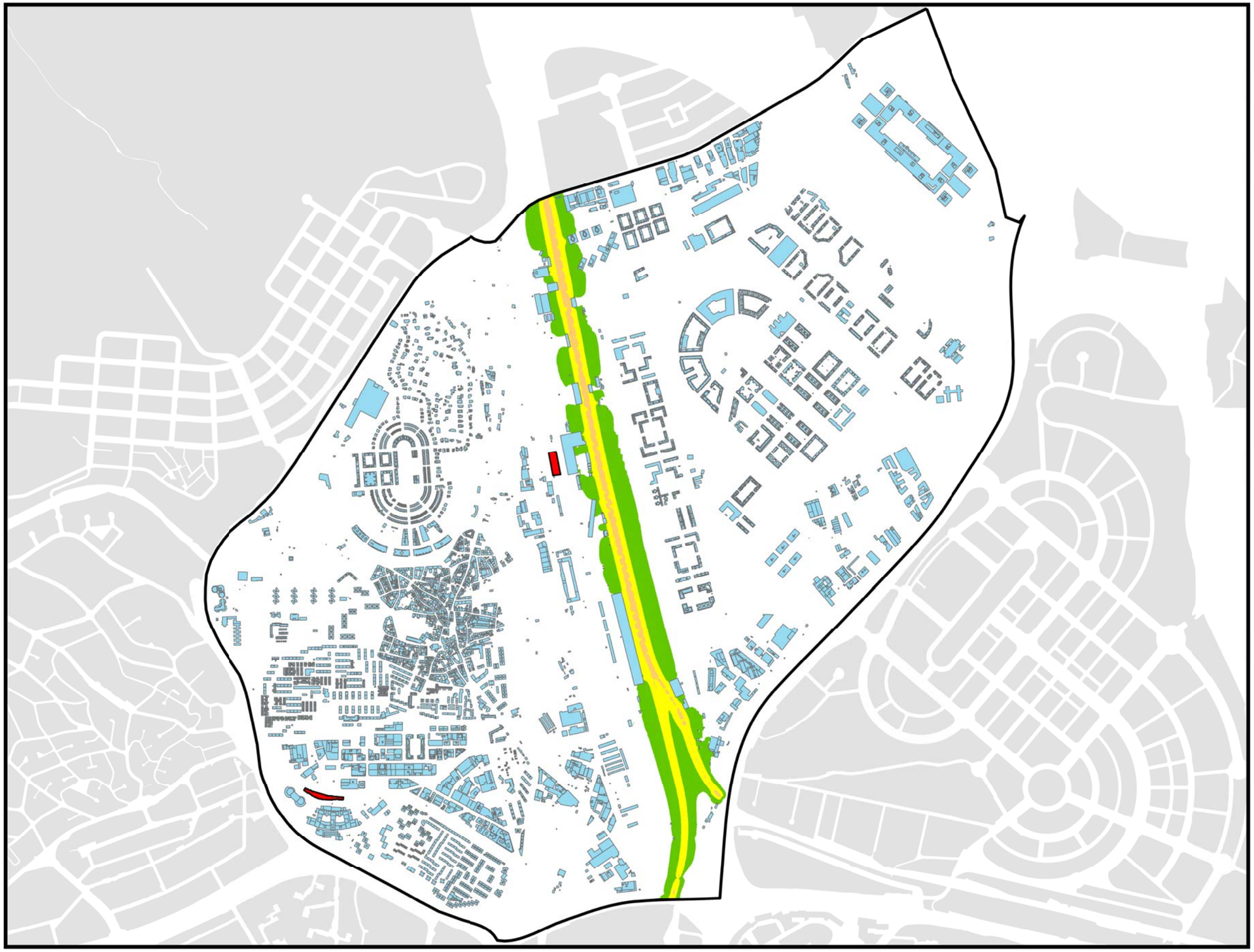

POBLACIÓN EXPUESTA A RANGOS DE L_{den}

Barrio	Rango de Exposición dBA	Nº Personas (centenas)
8.6 Valverde	< 55	0
	55 - 60	0
	60 - 65	0
	65 - 70	0
	70 - 75	0
	> 75	0

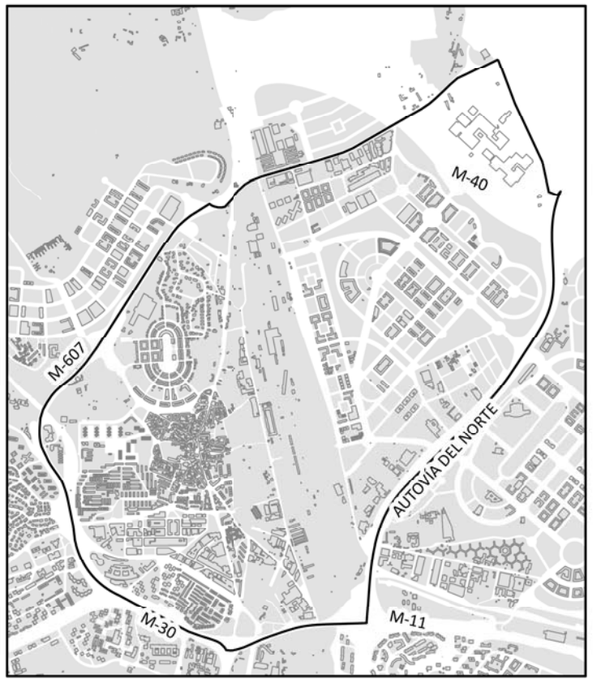

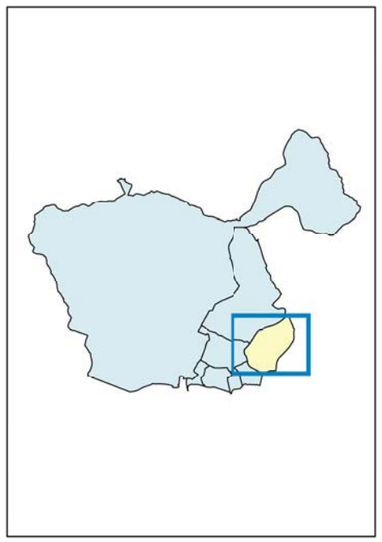

Lden
- < 50 dB(A)
- 50 - 55 dB(A)
- 55 - 60 dB(A)
- 60 - 65 dB(A)
- 65 - 70 dB(A)
- 70 - 75 dB(A)
- > 75 dB(A)

- Límite Administrativo
- Edificaciones
- Estaciones
- Parcelas

Ag_MAD_Madrid_F_Lden_8_6

8_4F_8_6

Nivel Día - Tarde - Noche. Barrio Valverde

N

1:18.000

0 225 450 900 Metros

¡MADRID! ÁREA DE GOBIERNO DE MEDIO AMBIENTE Y MOVILIDAD

MAPA ESTRATÉGICO DE RUIDO DE MADRID 2011

FUENCARRAL - EL PARDO

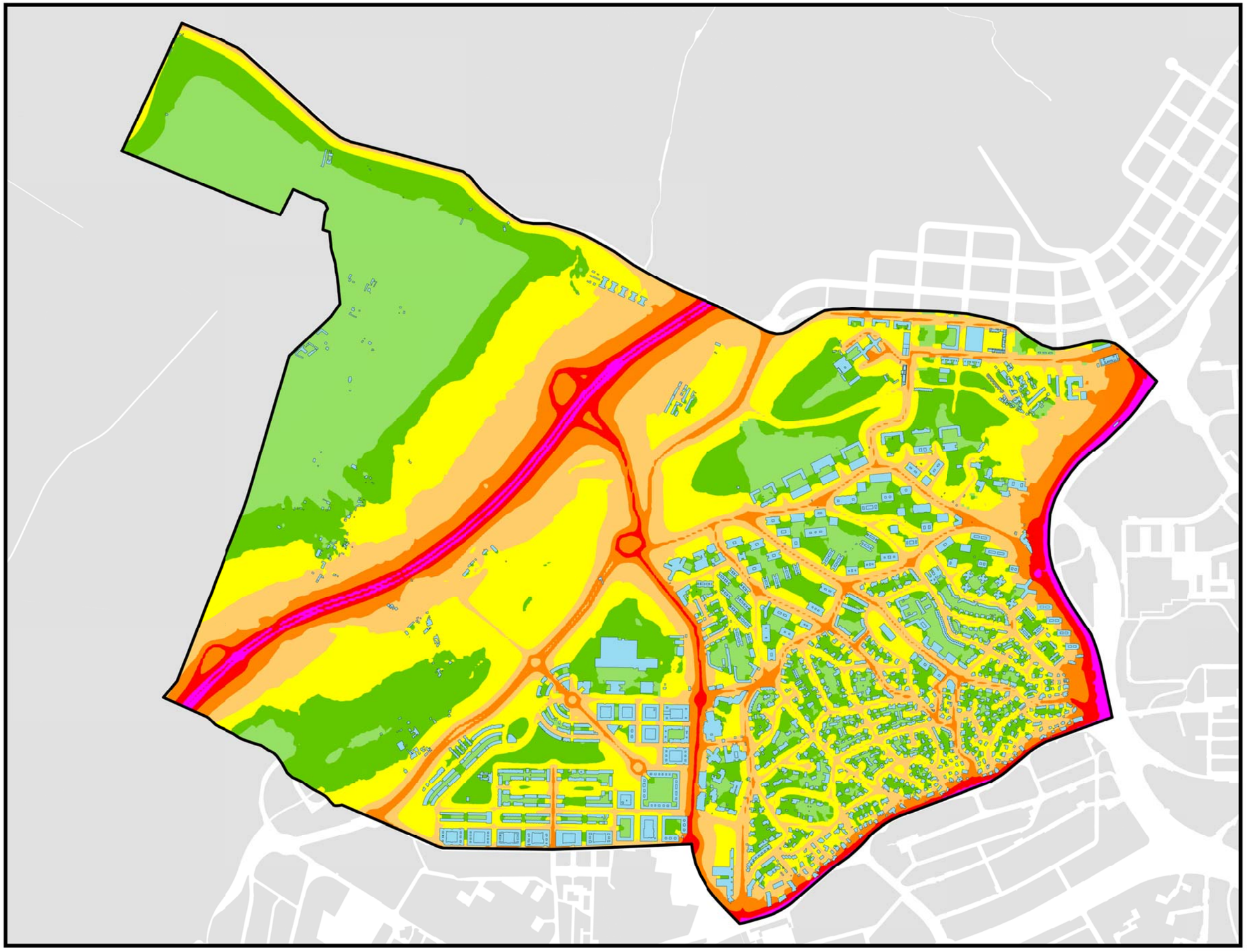

POBLACIÓN EXPUESTA A RANGOS DE L_d

Barrio	Rango de Exposición dBA	Nº Personas (centenas)
8.7 Mirasierra	< 55	200
	55 - 60	70
	60 - 65	16
	65 - 70	2
	70 - 75	0
	> 75	0

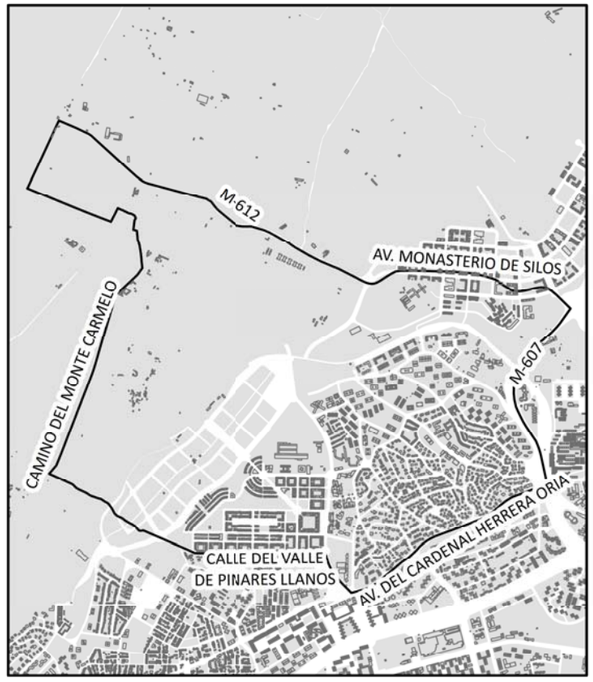

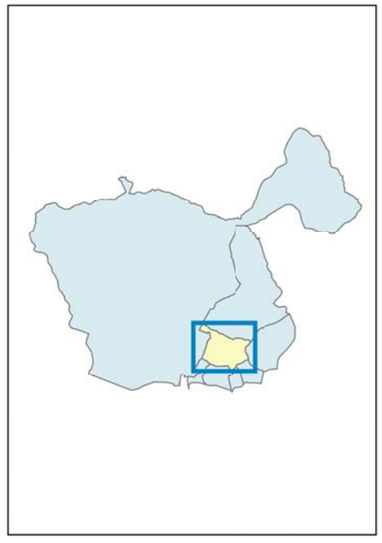

L_d

- < 50 dB(A)
- 50 - 55 dB(A)
- 55 - 60 dB(A)
- 60 - 65 dB(A)
- 65 - 70 dB(A)
- 70 - 75 dB(A)
- > 75 dB(A)

Límite Administrativo

Edificaciones

Parcelas

Ag_MAD_Madrid_C_Ld_8_7

8_1C_8_7

Nivel Continuo Equivalente Diurno. Barrio Mirasierra

N

1:15.000

0 175 350 700 Metros

¡MADRID! ÁREA DE GOBIERNO DE MEDIO AMBIENTE Y MOVILIDAD

MAPA ESTRATÉGICO DE RUIDO DE MADRID 2011

FUENCARRAL - EL PARDO

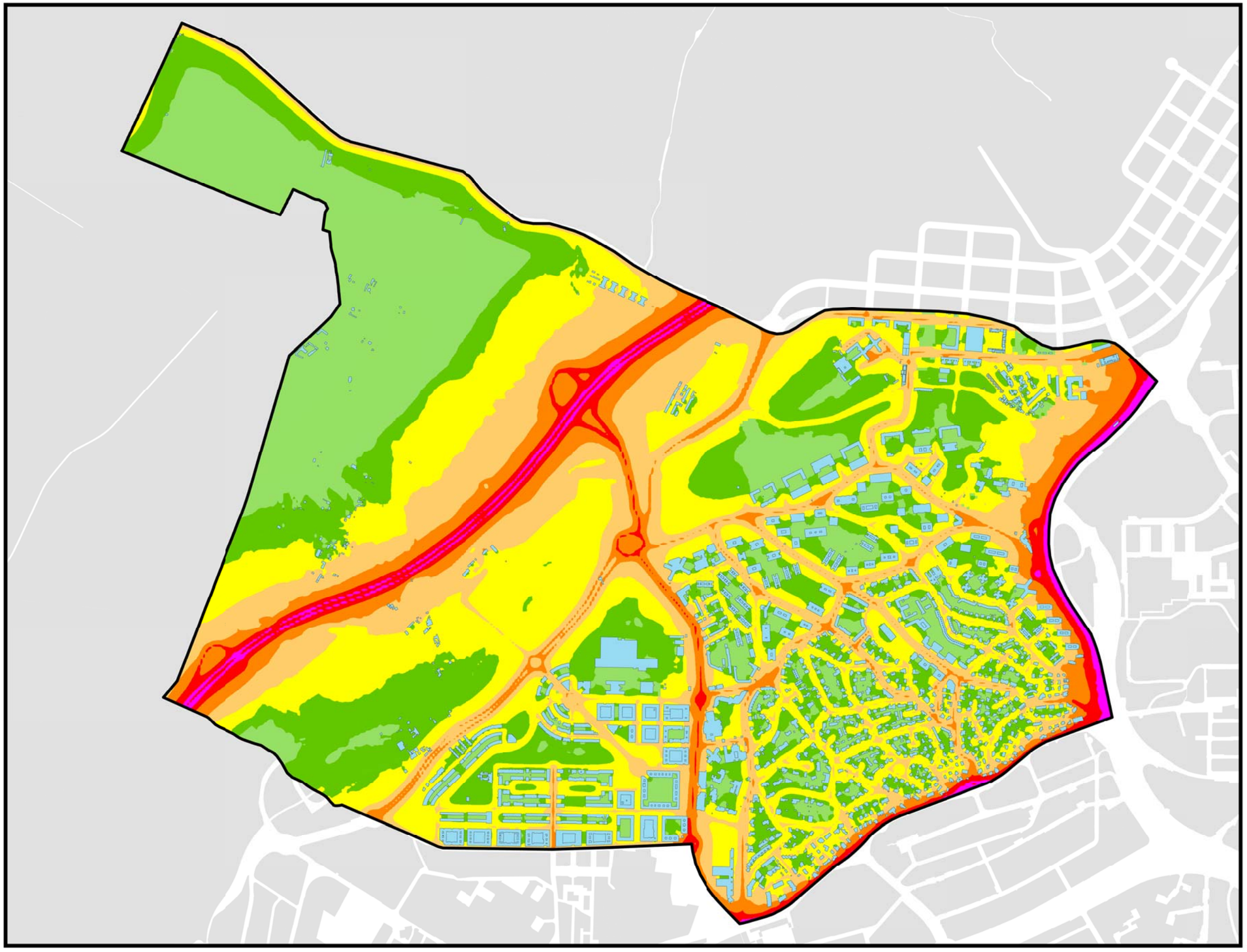

POBLACIÓN EXPUESTA A RANGOS DE L_e

Barrio	Rango de Exposición dBA	Nº Personas (centenas)
8.7 Mirasierra	< 55	216
	55 - 60	59
	60 - 65	11
	65 - 70	1
	70 - 75	0
	> 75	0

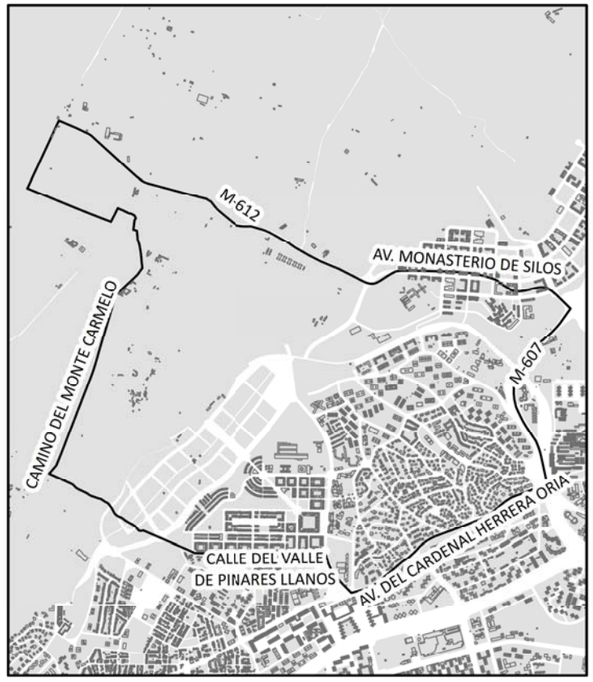

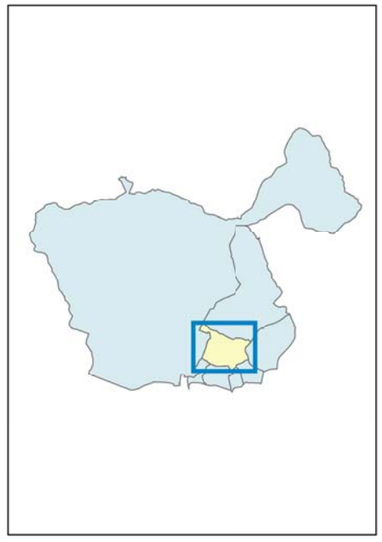

L_e

- < 50 dB(A)
- 50 - 55 dB(A)
- 55 - 60 dB(A)
- 60 - 65 dB(A)
- 65 - 70 dB(A)
- 70 - 75 dB(A)
- > 75 dB(A)

- Límite Administrativo
- Edificaciones
- Parcelas

Ag_MAD_Madrid_C_Le_8_7

8_2C_8_7

Nivel Continuo Equivalente Vespertino. Barrio Mirasierra

N

1:15.000

0 175 350 700 Metros

¡MADRID! ÁREA DE GOBIERNO DE MEDIO AMBIENTE Y MOVILIDAD

MAPA ESTRATÉGICO DE RUIDO DE MADRID 2011

FUENCARRAL - EL PARDO

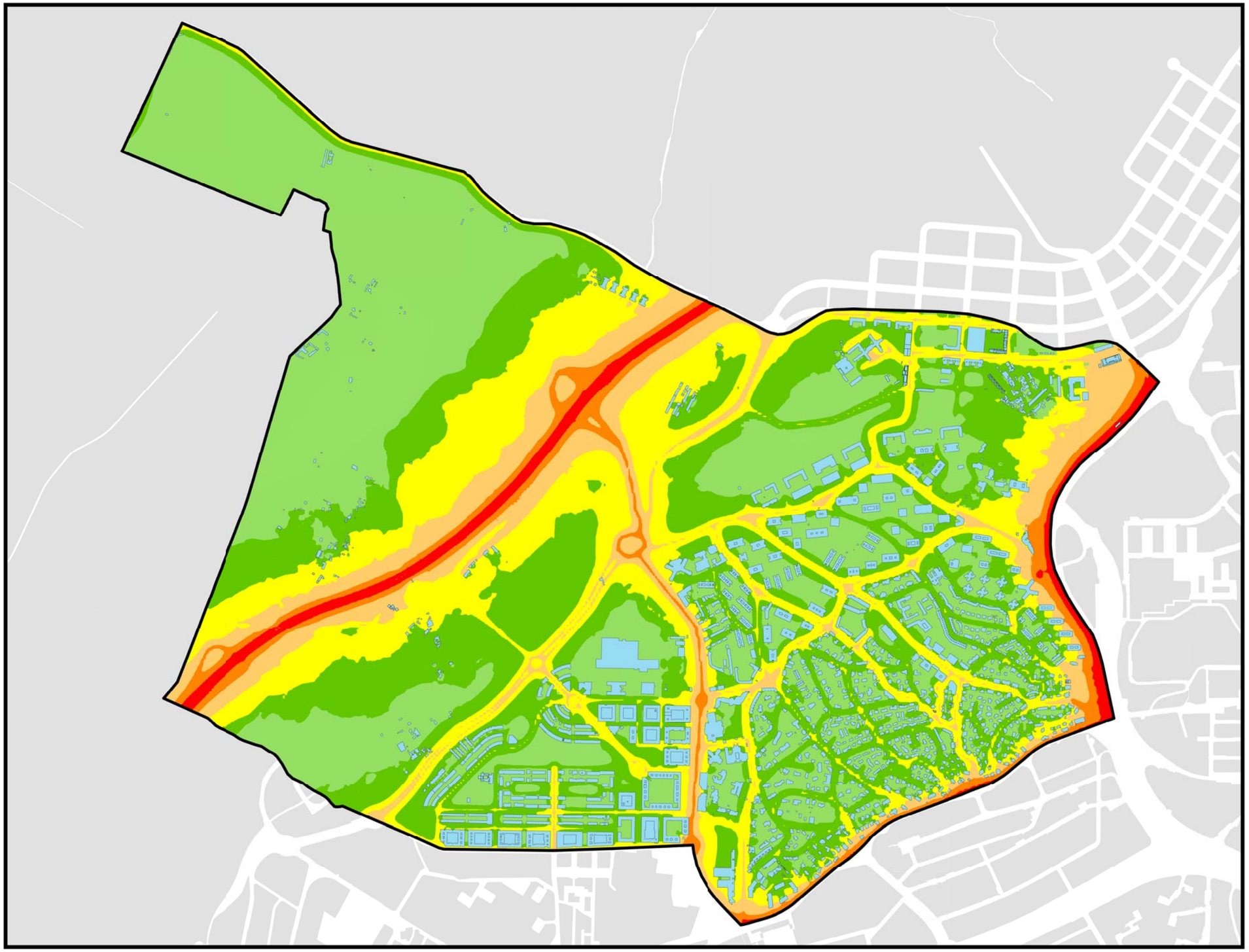

POBLACIÓN EXPUESTA A RANGOS DE L_n

Barrio	Rango de Exposición dBA	Nº Personas (centenas)
8.7 Mirasierra	< 50	216
	50 - 55	55
	55 - 60	14
	60 - 65	2
	65 - 70	0
	> 70	0

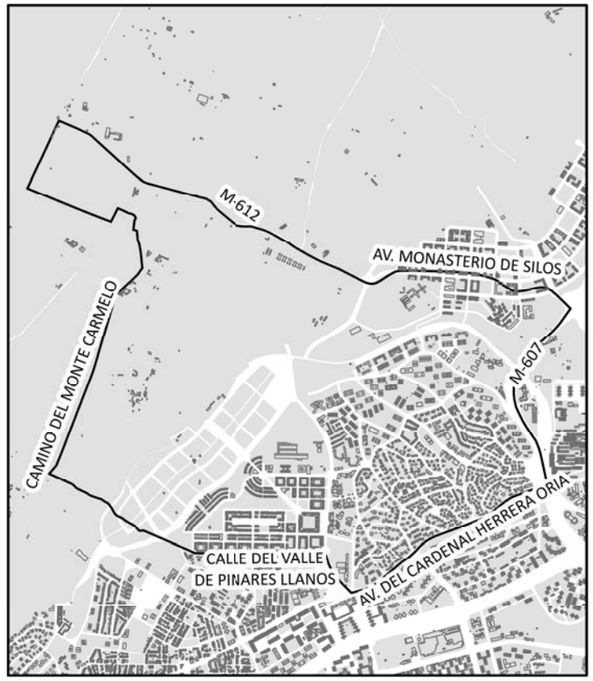

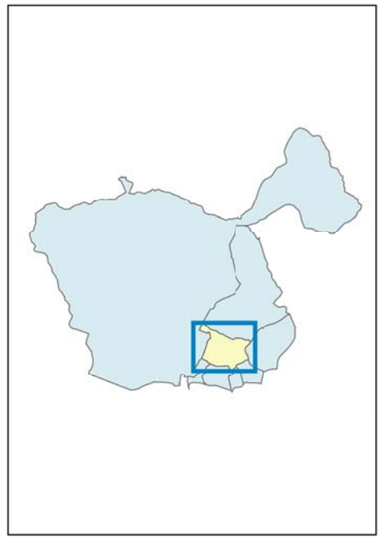

L_n

- < 50 dB(A)
- 50 - 55 dB(A)
- 55 - 60 dB(A)
- 60 - 65 dB(A)
- 65 - 70 dB(A)
- > 70 dB(A)

Límite Administrativo

Edificaciones

Parcelas

Ag_MAD_Madrid_C_Ln_8_7

8_3C_8_7

Nivel Continuo Equivalente Nocturno. Barrio Mirasierra

N

1:15.000

0 175 350 700 Metros

¡MADRID! ÁREA DE GOBIERNO DE MEDIO AMBIENTE Y MOVILIDAD

MAPA ESTRATÉGICO DE RUIDO DE MADRID 2011

FUENCARRAL - EL PARDO

POBLACIÓN EXPUESTA A RANGOS DE L_{den}

Barrio	Rango de Exposición dBA	Nº Personas (centenas)
8.7 Mirasierra	< 55	166
	55 - 60	73
	60 - 65	40
	65 - 70	7
	70 - 75	1
	> 75	0

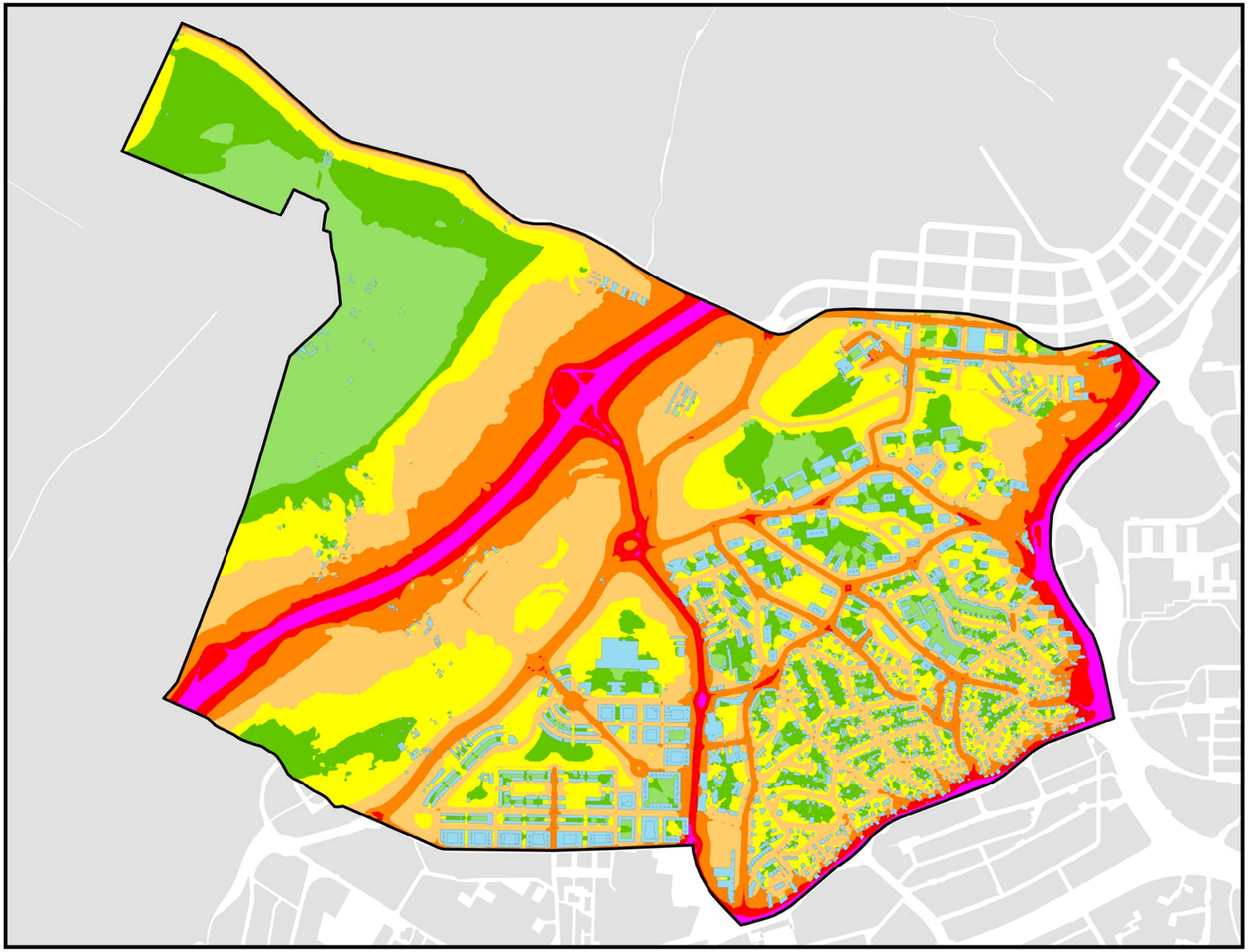

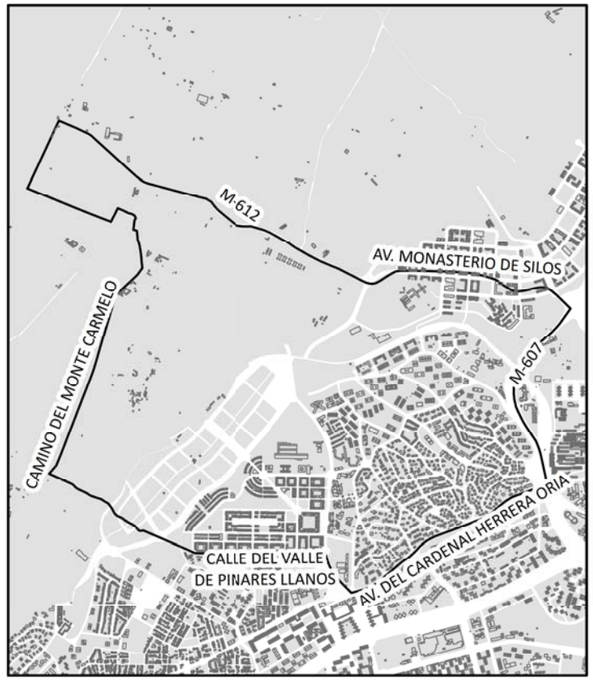

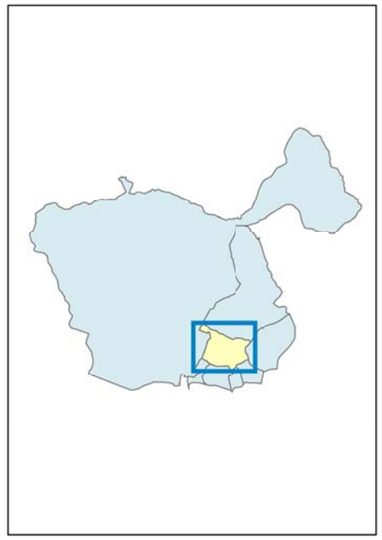

L_{den}

- < 50 dB(A)
- 50 - 55 dB(A)
- 55 - 60 dB(A)
- 60 - 65 dB(A)
- 65 - 70 dB(A)
- 70 - 75 dB(A)
- > 75 dB(A)

Límite Administrativo

Edificaciones

Parcelas

Ag_MAD_Madrid_C_Lden_8_7

8_4C_8_7

Nivel Día - Tarde - Noche. Barrio Mirasierra

N

1:15.000

0 175 350 700 Metros

¡MADRID! ÁREA DE GOBIERNO DE MEDIO AMBIENTE Y MOVILIDAD

MAPA ESTRATÉGICO DE RUIDO DE MADRID 2011

FUENCARRAL - EL PARDO

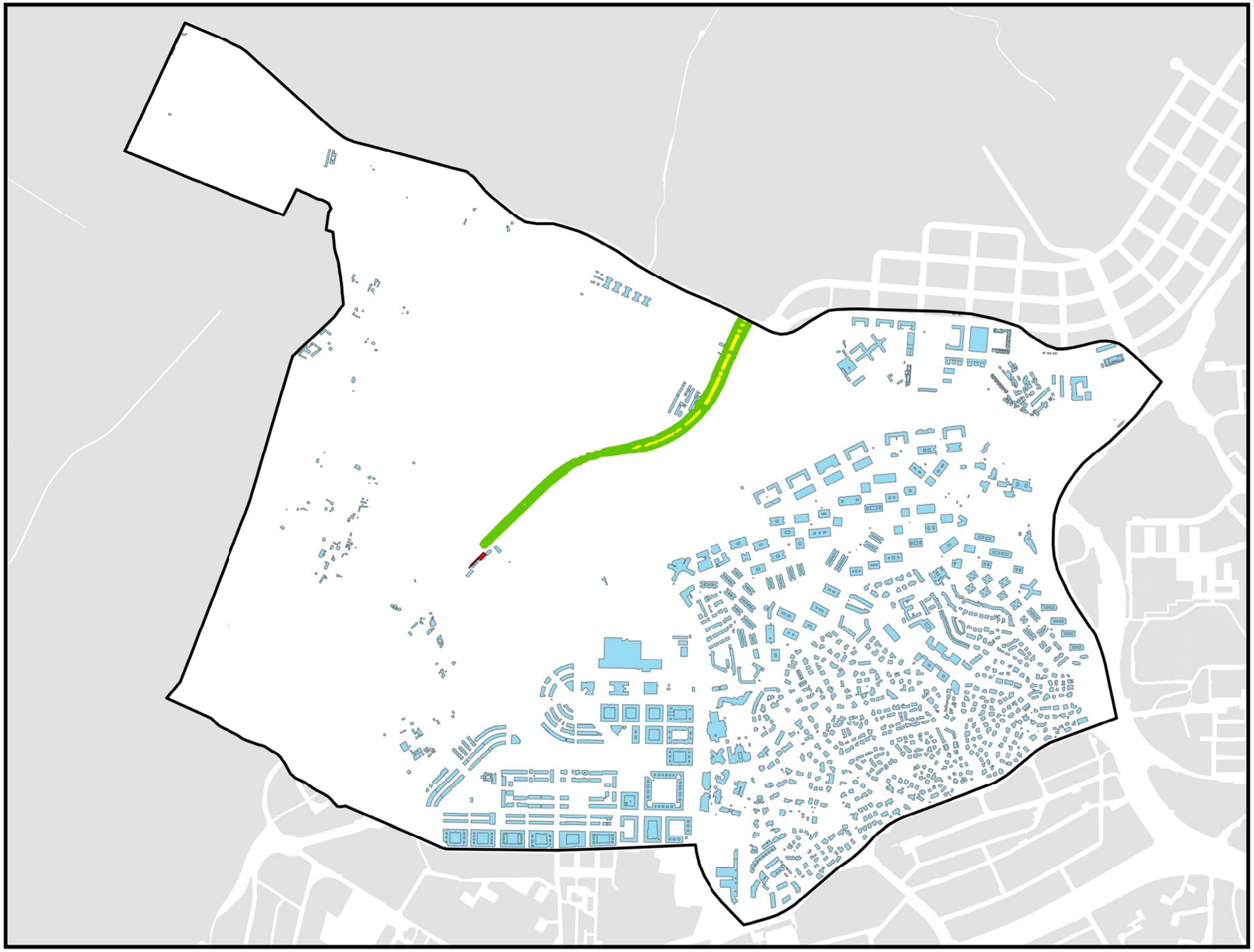

POBLACIÓN EXPUESTA A RANGOS DE L_d

Barrio	Rango de Exposición dBA	Nº Personas (centenas)
8.7 Mirasierra	< 55	0
	55 - 60	0
	60 - 65	0
	65 - 70	0
	70 - 75	0
	> 75	0

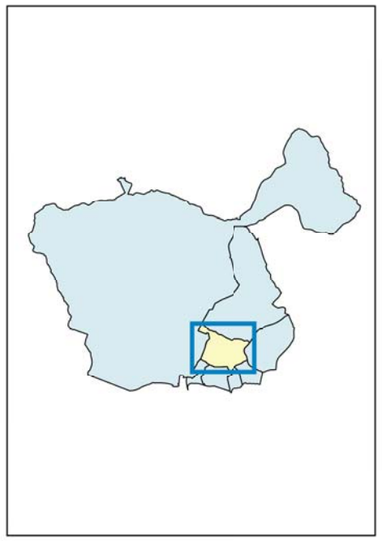

L_d

- < 50 dB(A)
- 50 - 55 dB(A)
- 55 - 60 dB(A)
- 60 - 65 dB(A)
- 65 - 70 dB(A)
- 70 - 75 dB(A)
- > 75 dB(A)

- Límite Administrativo
- Edificaciones
- Estaciones
- Parcelas

Ag_MAD_Madrid_F_Ld_8_7

8_1F_8_7

Nivel Continuo Equivalente Diurno. Barrio Mirasierra

N

1:15.000

0 175 350 700 Metros

¡MADRID! ÁREA DE GOBIERNO DE MEDIO AMBIENTE Y MOVILIDAD

MAPA ESTRATÉGICO DE RUIDO DE MADRID 2011

FUENCARRAL - EL PARDO

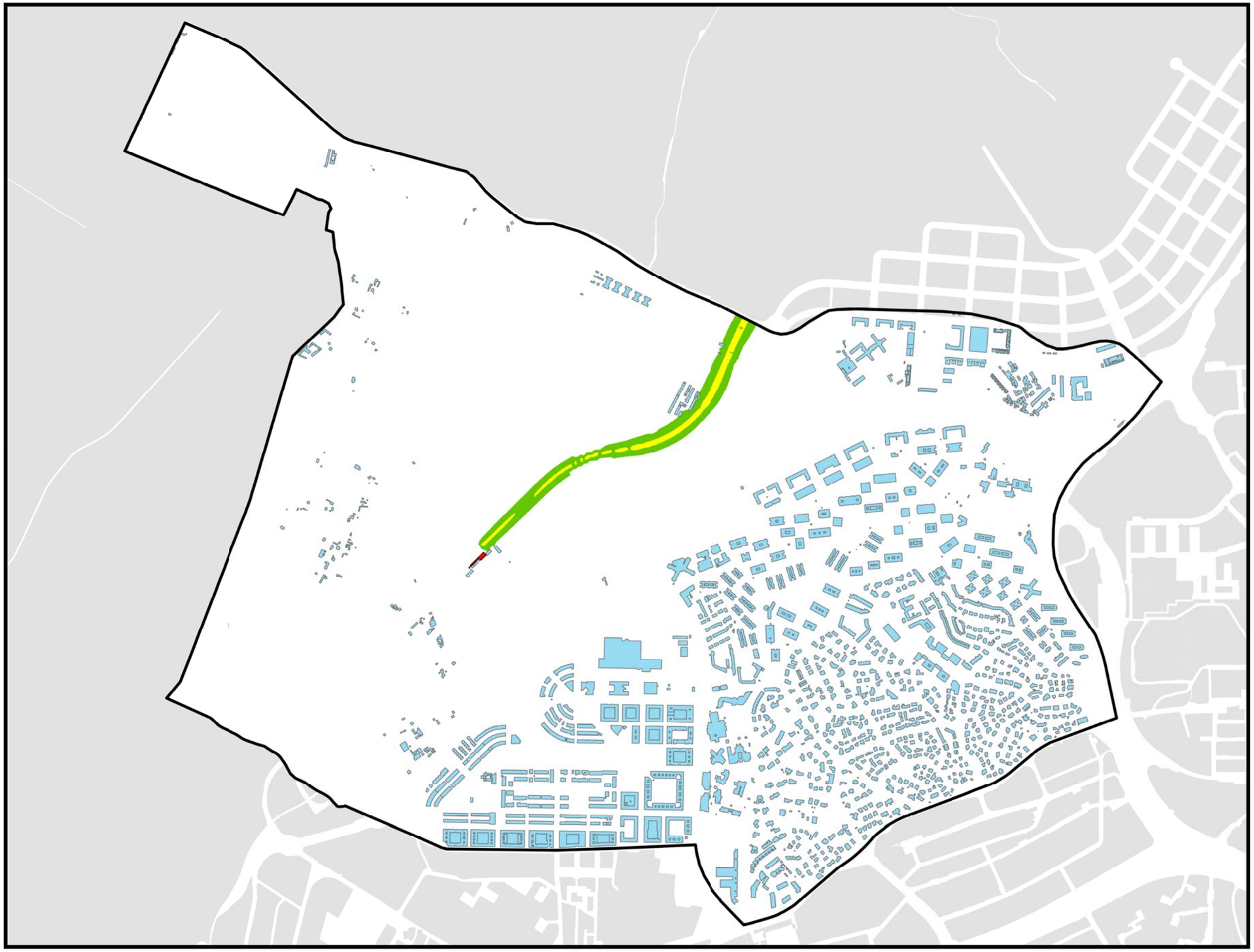

POBLACIÓN EXPUESTA A RANGOS DE L_e

Barrio	Rango de Exposición dBA	Nº Personas (centenas)
8.7 Mirasierra	< 55	0
	55 - 60	0
	60 - 65	0
	65 - 70	0
	70 - 75	0
	> 75	0

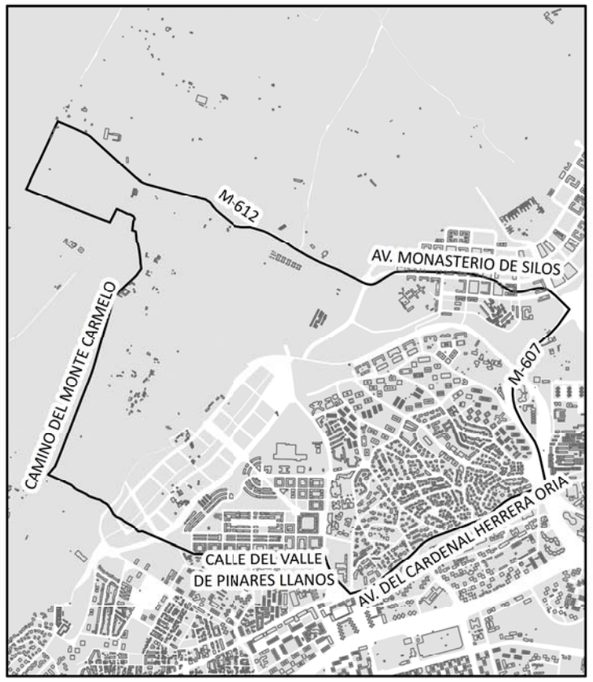

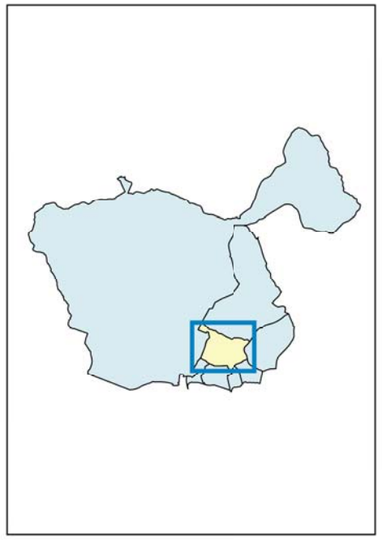

L_e

- < 50 dB(A)
- 50 - 55 dB(A)
- 55 - 60 dB(A)
- 60 - 65 dB(A)
- 65 - 70 dB(A)
- 70 - 75 dB(A)
- > 75 dB(A)

- Límite Administrativo
- Edificaciones
- Estaciones
- Parcelas

Ag_MAD_Madrid_F_Le_8_7

8_2F_8_7

Nivel Continuo Equivalente Vespertino. Barrio Mirasierra

N

1:15.000

0 175 350 700 Metros

¡MADRID! ÁREA DE GOBIERNO DE MEDIO AMBIENTE Y MOVILIDAD

MAPA ESTRATÉGICO DE RUIDO DE MADRID 2011

FUENCARRAL - EL PARDO

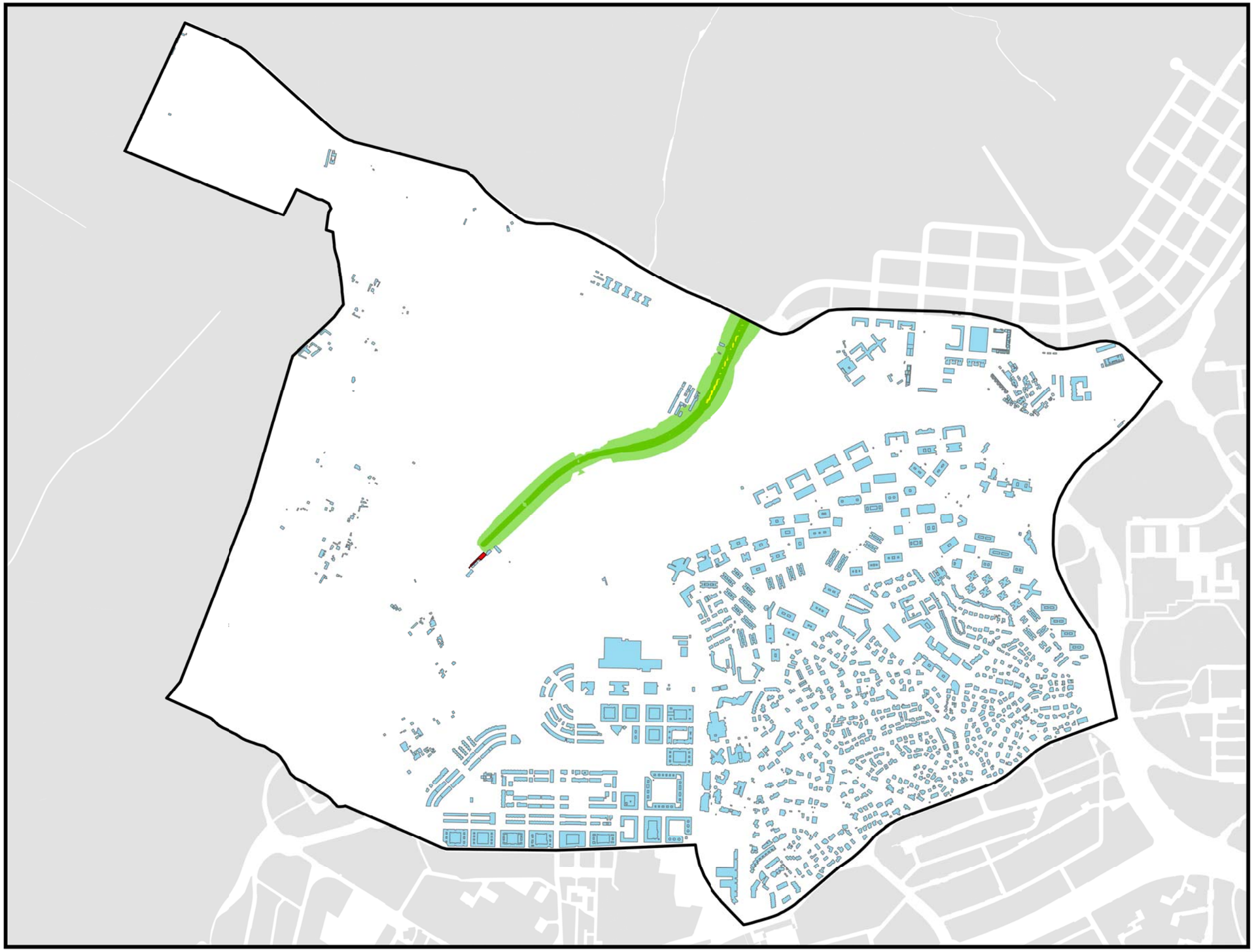

POBLACIÓN EXPUESTA A RANGOS DE L_n

Barrio	Rango de Exposición dBA	Nº Personas (centenas)
8.7 Mirasierra	< 50	0
	50 - 55	0
	55 - 60	0
	60 - 65	0
	65 - 70	0
	> 70	0

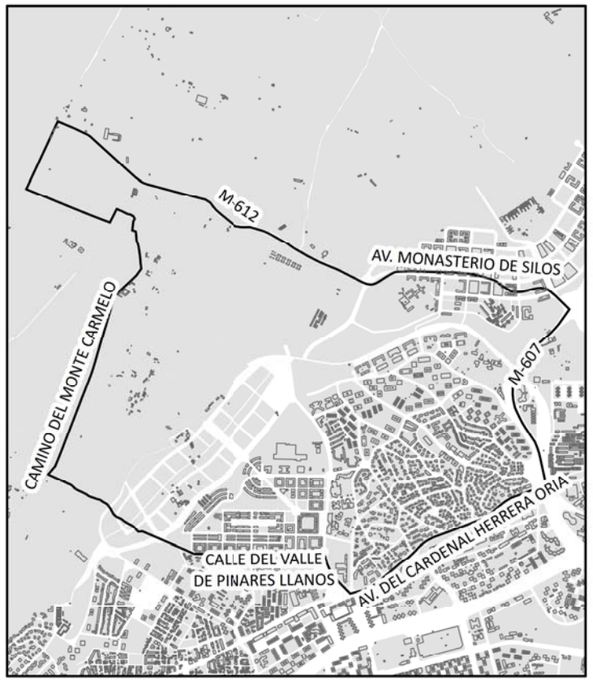

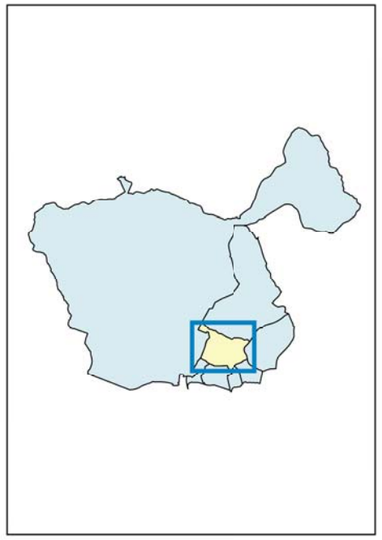

L_n

- < 50 dB(A)
- 50 - 55 dB(A)
- 55 - 60 dB(A)
- 60 - 65 dB(A)
- 65 - 70 dB(A)
- >70 dB(A)

- Límite Administrativo
- Edificaciones
- Estaciones
- Parcelas

Ag_MAD_Madrid_F_Ln_8_7

8_3F_8_7

Nivel Continuo Equivalente Nocturno. Barrio Mirasierra

N

1:15.000

0 175 350 700 Metros

¡MADRID! ÁREA DE GOBIERNO DE MEDIO AMBIENTE Y MOVILIDAD

MAPA ESTRATÉGICO DE RUIDO DE MADRID 2011

FUENCARRAL - EL PARDO

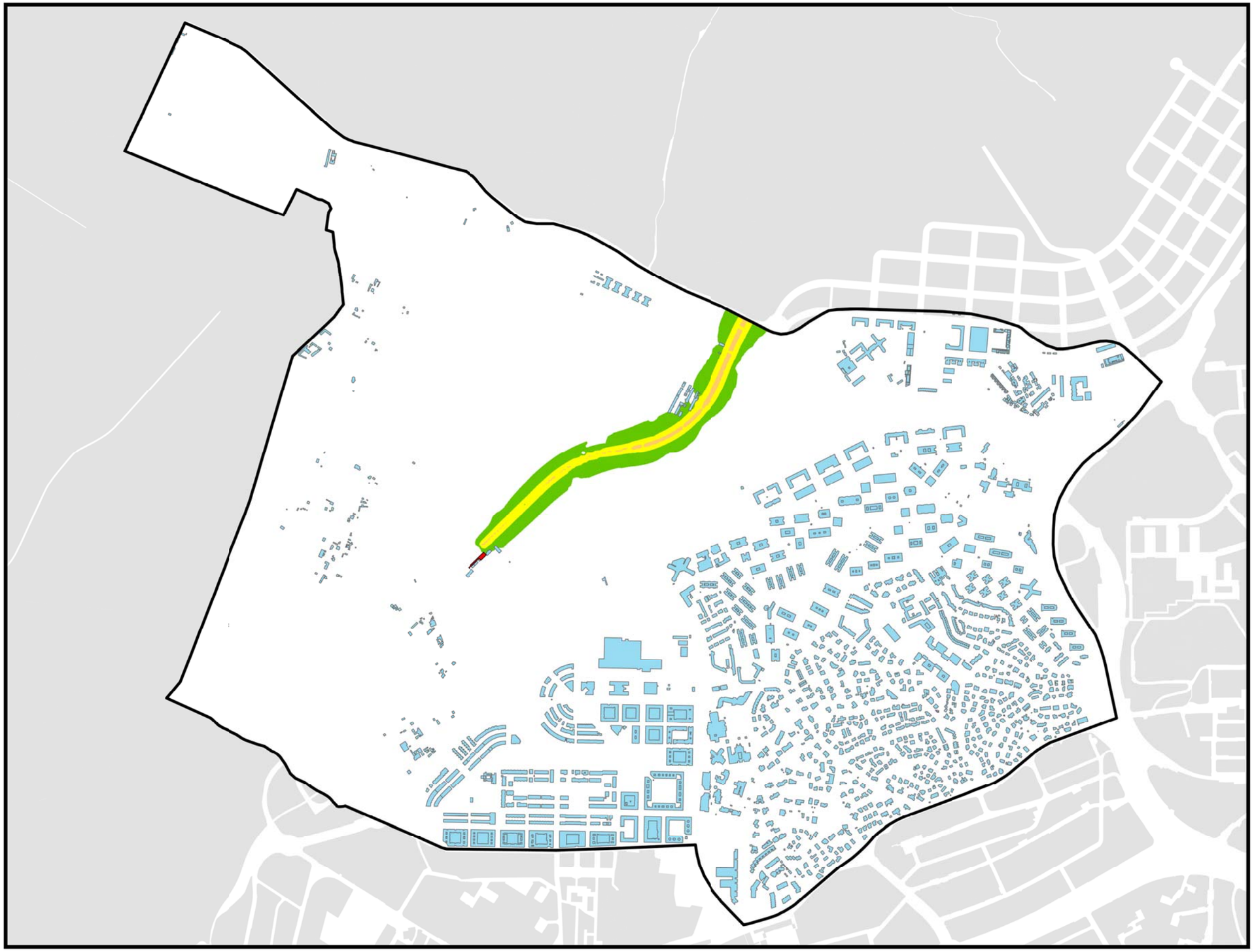

POBLACIÓN EXPUESTA A RANGOS DE L_{den}

Barrio	Rango de Exposición dBA	Nº Personas (centenas)
8.7 Mirasierra	< 55	0
	55 - 60	0
	60 - 65	0
	65 - 70	0
	70 - 75	0
	> 75	0

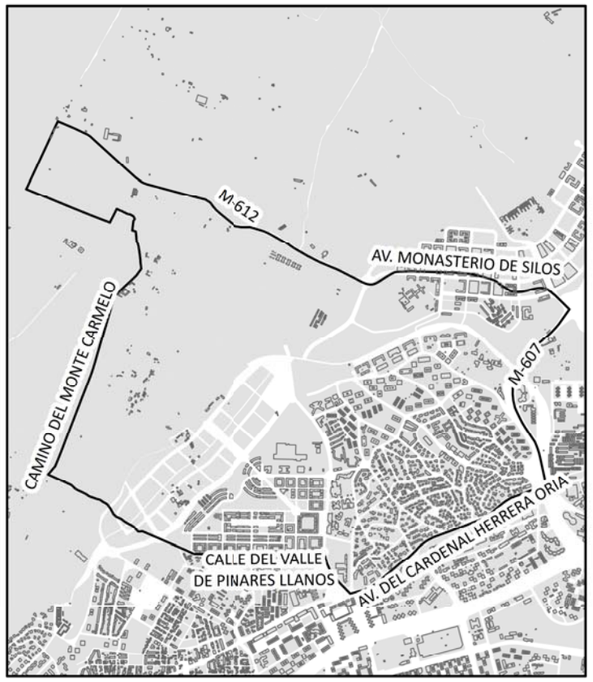

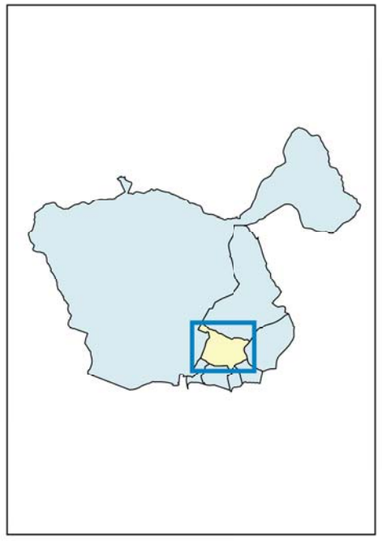

L_{den}

- < 50 dB(A)
- 50 - 55 dB(A)
- 55 - 60 dB(A)
- 60 - 65 dB(A)
- 65 - 70 dB(A)
- 70 - 75 dB(A)
- > 75 dB(A)

- Límite Administrativo
- Edificaciones
- Estaciones
- Parcelas

Ag_MAD_Madrid_F_Lden_8_7

8_4F_8_7

Nivel Día - Tarde - Noche. Barrio Mirasierra

N

1:15.000

0 175 350 700 Metros

¡MADRID! ÁREA DE GOBIERNO DE MEDIO AMBIENTE Y MOVILIDAD

MAPA ESTRATÉGICO DE RUIDO DE MADRID 2011

FUENCARRAL - EL PARDO

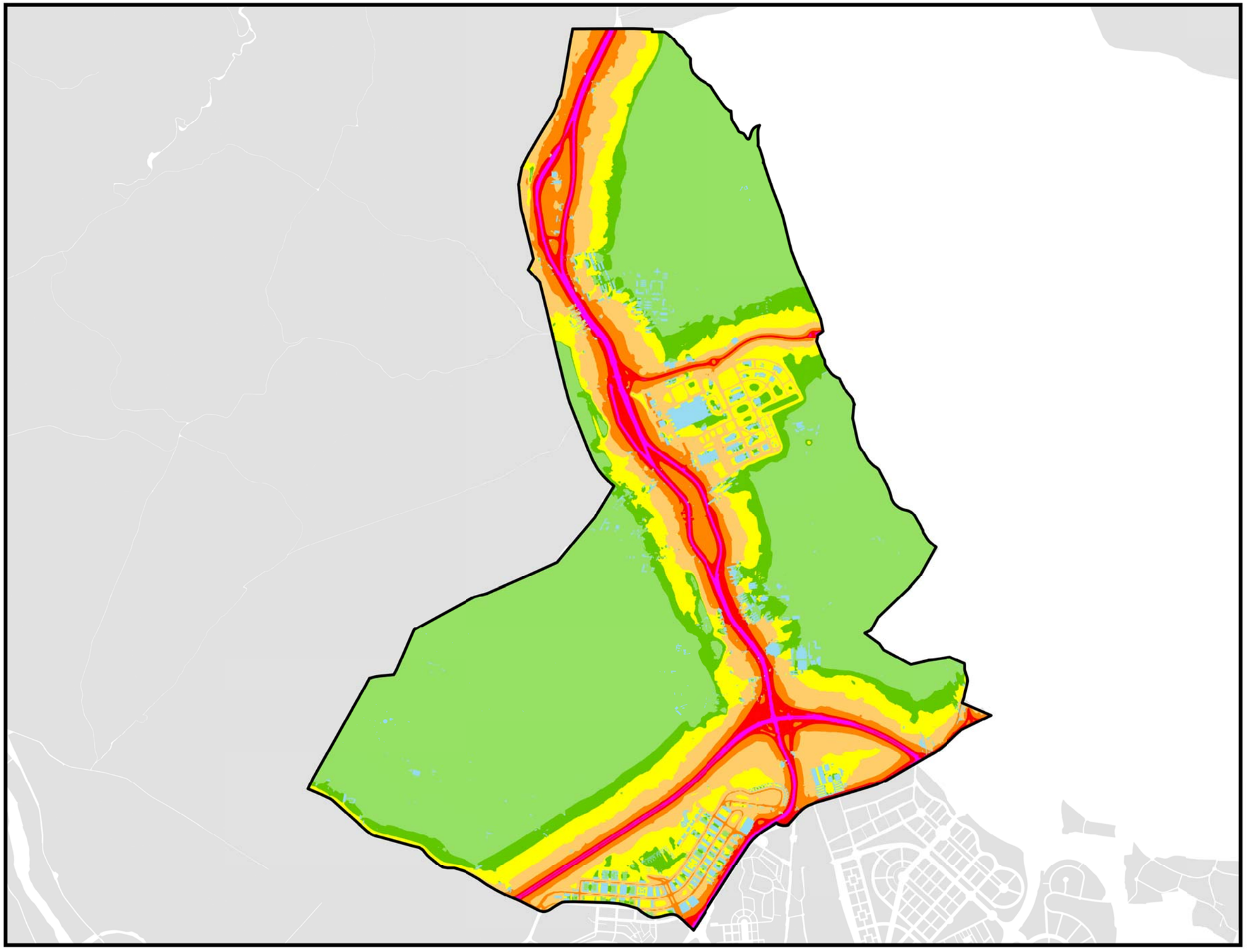

POBLACIÓN EXPUESTA A RANGOS DE L_d

Barrio	Rango de Exposición dBA	Nº Personas (centenas)
8.8 El Goloso	< 55	54
	55 - 60	56
	60 - 65	20
	65 - 70	5
	70 - 75	0
	> 75	0

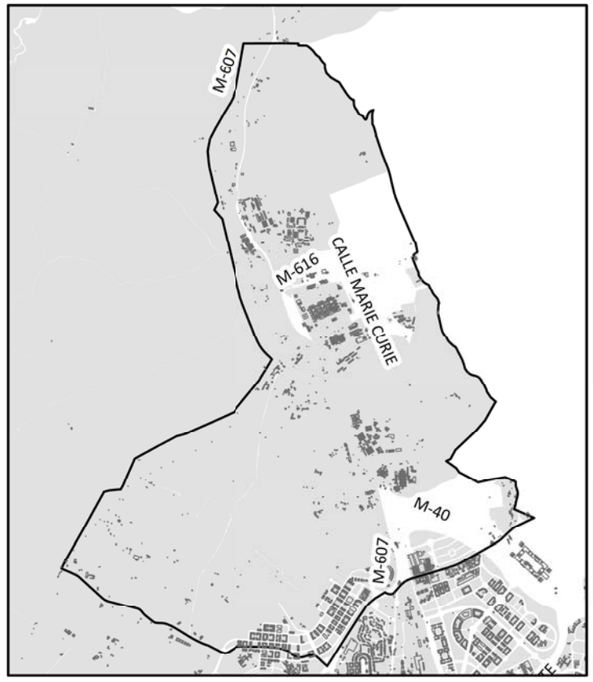

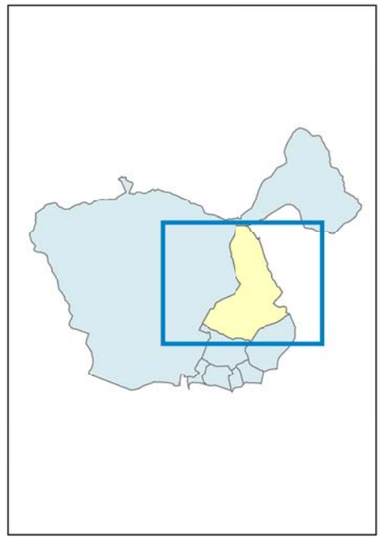

L_d

- < 50 dB(A)
- 50 - 55 dB(A)
- 55 - 60 dB(A)
- 60 - 65 dB(A)
- 65 - 70 dB(A)
- 70 - 75 dB(A)
- > 75 dB(A)

- Límite Administrativo
- Edificaciones
- Parcelas

Ag_MAD_Madrid_F_Ld_8_8

8_1F_8_8

Nivel Continuo Equivalente Diurno. Barrio El Goloso

N

1:38.000

0 500 1.000 2.000 Metros

¡MADRID! ÁREA DE GOBIERNO DE MEDIO AMBIENTE Y MOVILIDAD

MAPA ESTRATÉGICO DE RUIDO DE MADRID 2011

FUENCARRAL - EL PARDO

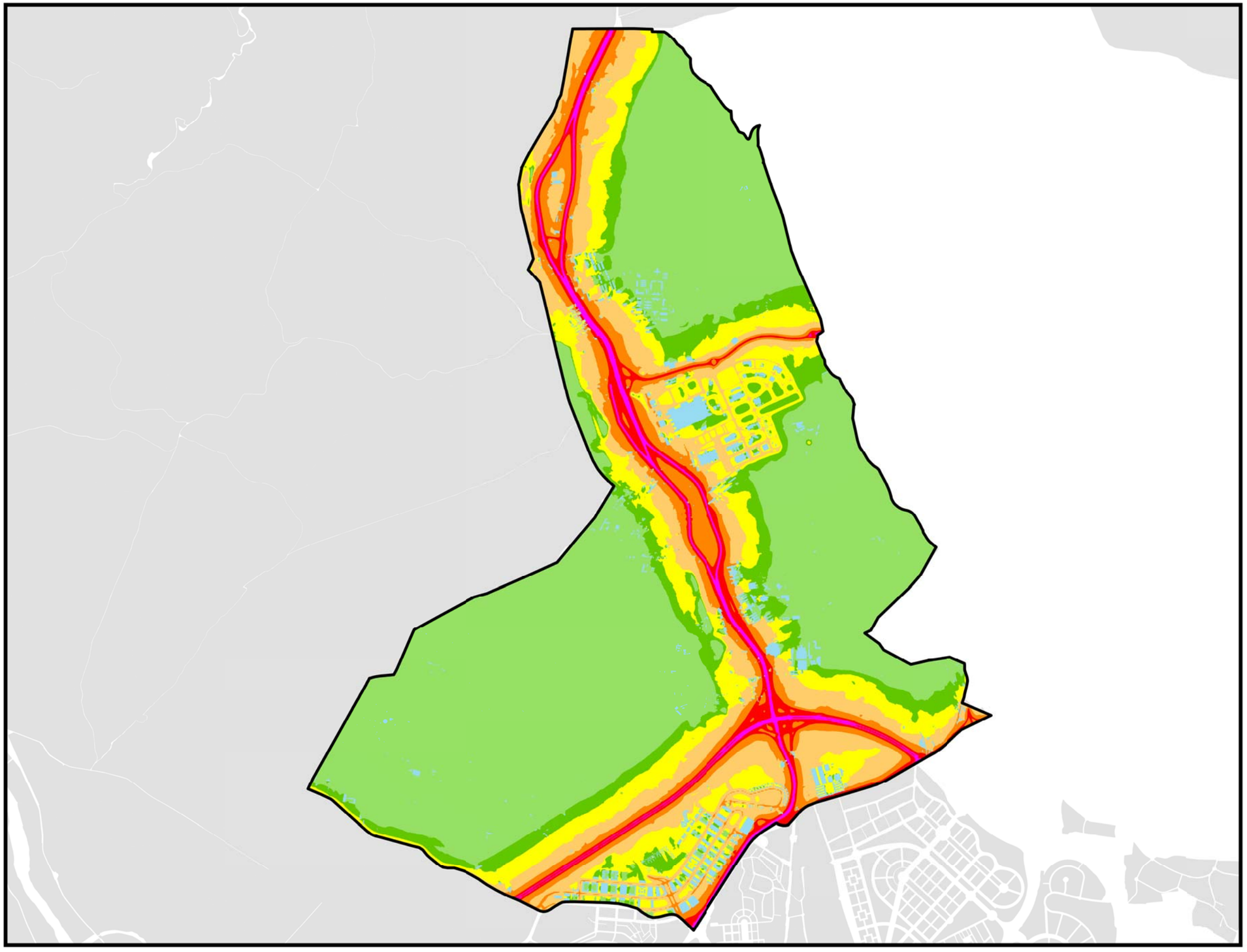

POBLACIÓN EXPUESTA A RANGOS DE L_e

Barrio	Rango de Exposición dBA	Nº Personas (centenas)
8.8 El Goloso	< 55	66
	55 - 60	49
	60 - 65	16
	65 - 70	4
	70 - 75	0
	> 75	0

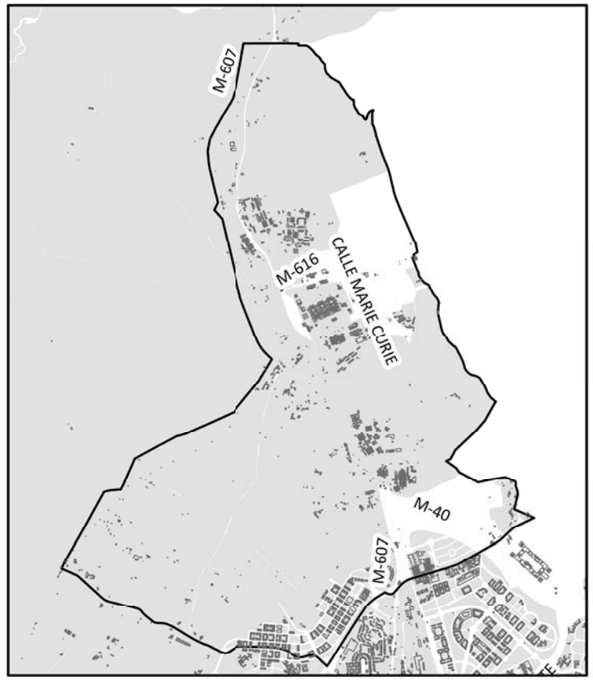

L_e

- < 50 dB(A)
- 50 - 55 dB(A)
- 55 - 60 dB(A)
- 60 - 65 dB(A)
- 65 - 70 dB(A)
- 70 - 75 dB(A)
- > 75 dB(A)

- Límite Administrativo
- Edificaciones
- Parcelas

Ag_MAD_Madrid_C_Le_8_8

8_2C_8_8

Nivel Continuo Equivalente Vespertino. Barrio El Goloso

N

1:38.000

0 500 1.000 2.000 Metros

¡MADRID! ÁREA DE GOBIERNO DE MEDIO AMBIENTE Y MOVILIDAD

MAPA ESTRATÉGICO DE RUIDO DE MADRID 2011

FUENCARRAL - EL PARDO

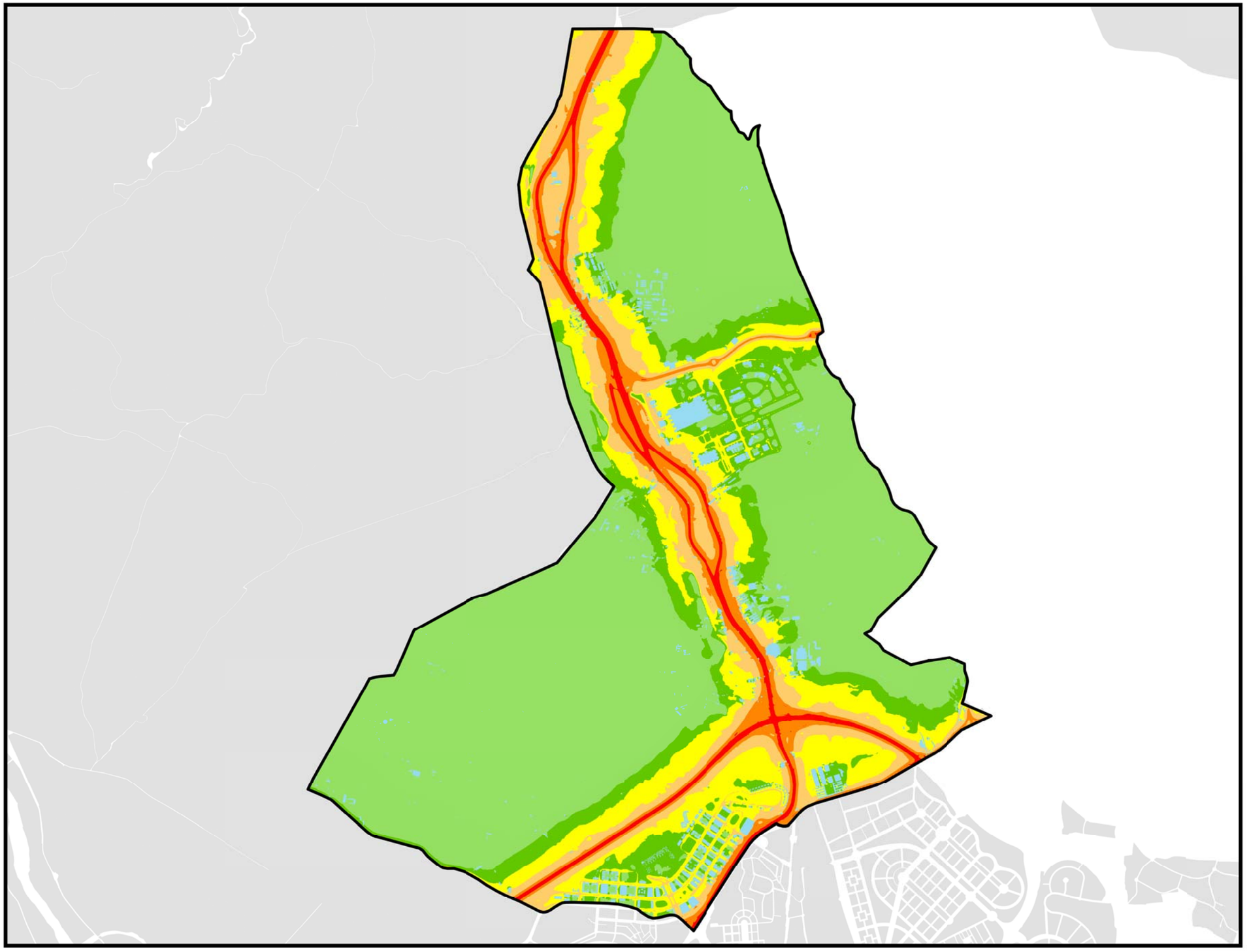

POBLACIÓN EXPUESTA A RANGOS DE L_n

Barrio	Rango de Exposición dBA	Nº Personas (centenas)
8.8 El Goloso	< 50	49
	50 - 55	62
	55 - 60	18
	60 - 65	6
	65 - 70	1
	> 70	0

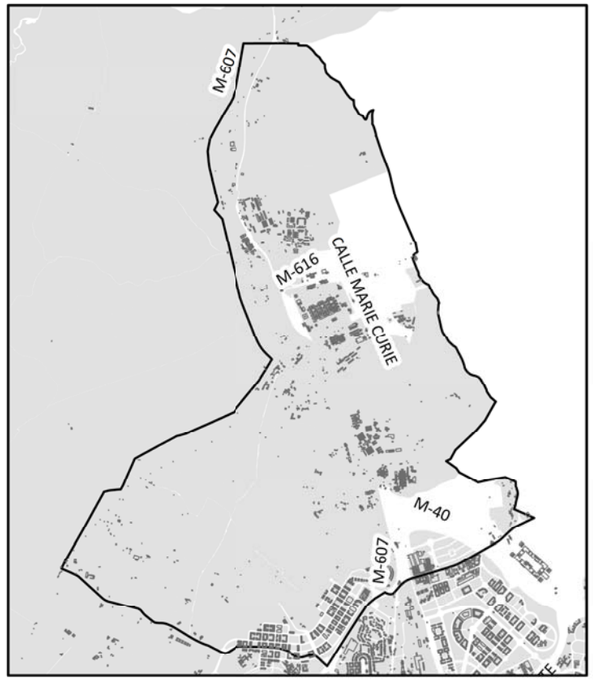

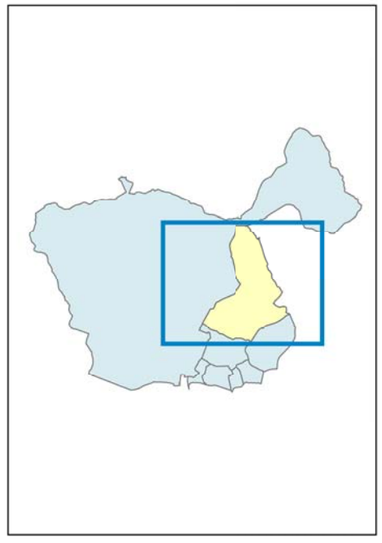

L_n

- < 50 dB(A)
- 50 - 55 dB(A)
- 55 - 60 dB(A)
- 60 - 65 dB(A)
- 65 - 70 dB(A)
- > 70 dB(A)

- Límite Administrativo
- Edificaciones
- Parcelas

Ag_MAD_Madrid_C_Ln_8_8

8_3C_8_8

Nivel Continuo Equivalente Nocturno. Barrio El Goloso

N

1:38.000

0 500 1.000 2.000 Metros

¡MADRID! ÁREA DE GOBIERNO DE MEDIO AMBIENTE Y MOVILIDAD

MAPA ESTRATÉGICO DE RUIDO DE MADRID 2011

FUENCARRAL - EL PARDO

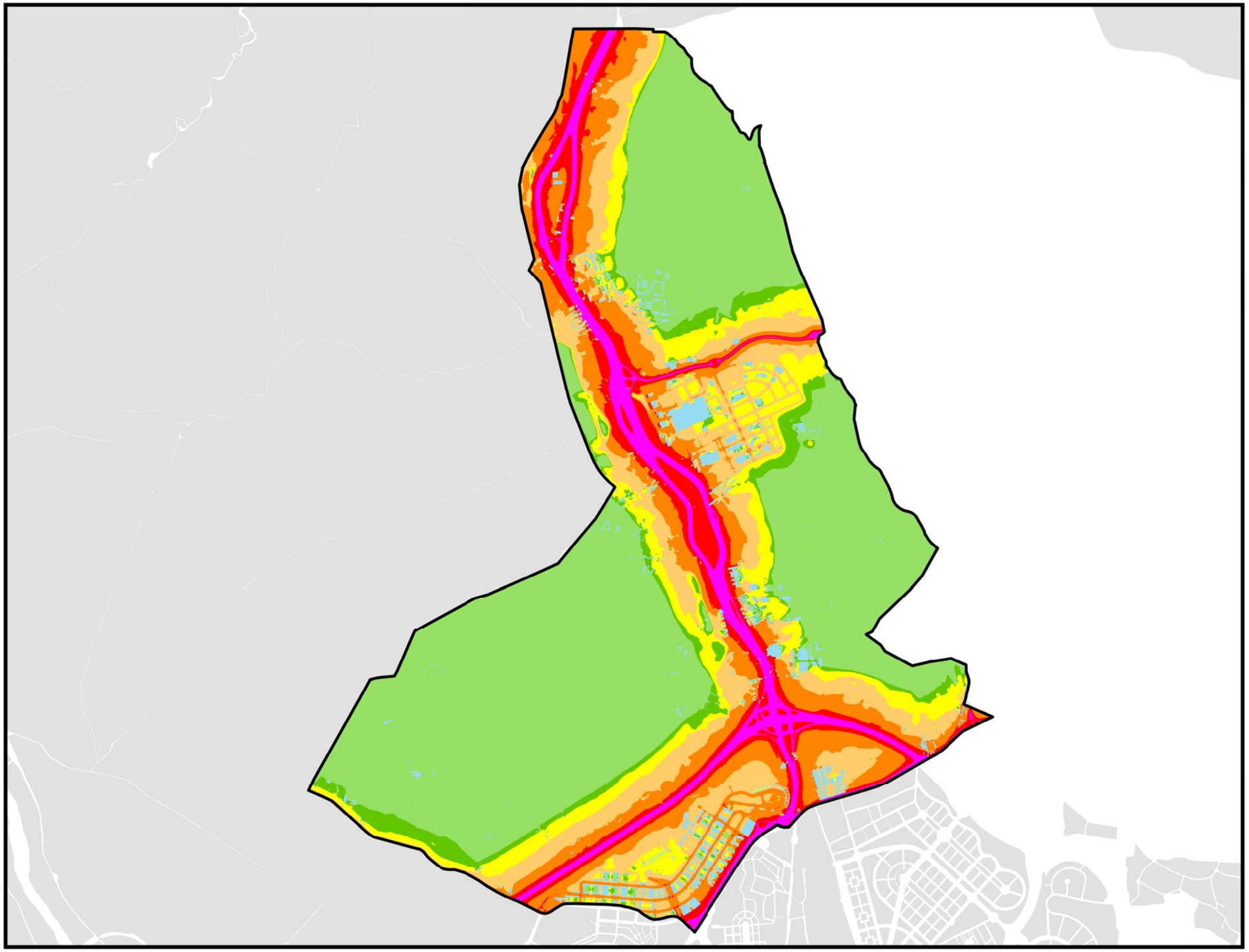

POBLACIÓN EXPUESTA A RANGOS DE L_{den}

Barrio	Rango de Exposición dBA	Nº Personas (centenas)
8.8 El Goloso	< 55	34
	55 - 60	38
	60 - 65	50
	65 - 70	12
	70 - 75	2
	> 75	0

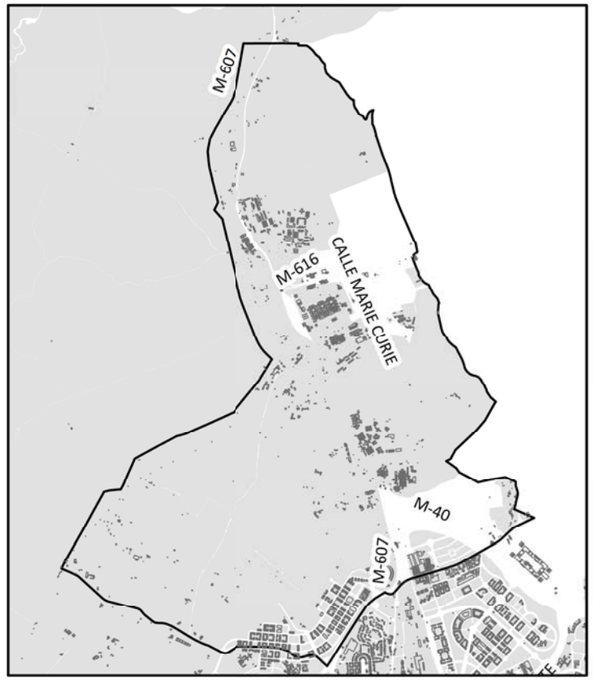

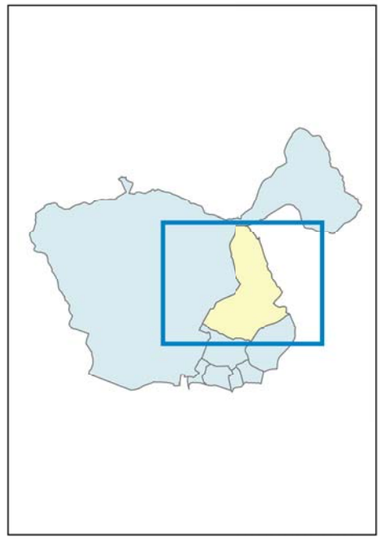

L_{den}

- < 50 dB(A)
- 50 - 55 dB(A)
- 55 - 60 dB(A)
- 60 - 65 dB(A)
- 65 - 70 dB(A)
- 70 - 75 dB(A)
- > 75 dB(A)

- Límite Administrativo
- Edificaciones
- Parcelas

Ag_MAD_Madrid_C_Lden_8_8

8_4C_8_8

Nivel Día - Tarde - Noche. Barrio El Goloso

N

1:38.000

0 500 1.000 2.000 Metros

¡MADRID! ÁREA DE GOBIERNO DE MEDIO AMBIENTE Y MOVILIDAD

MAPA ESTRATÉGICO DE RUIDO DE MADRID 2011

FUENCARRAL - EL PARDO

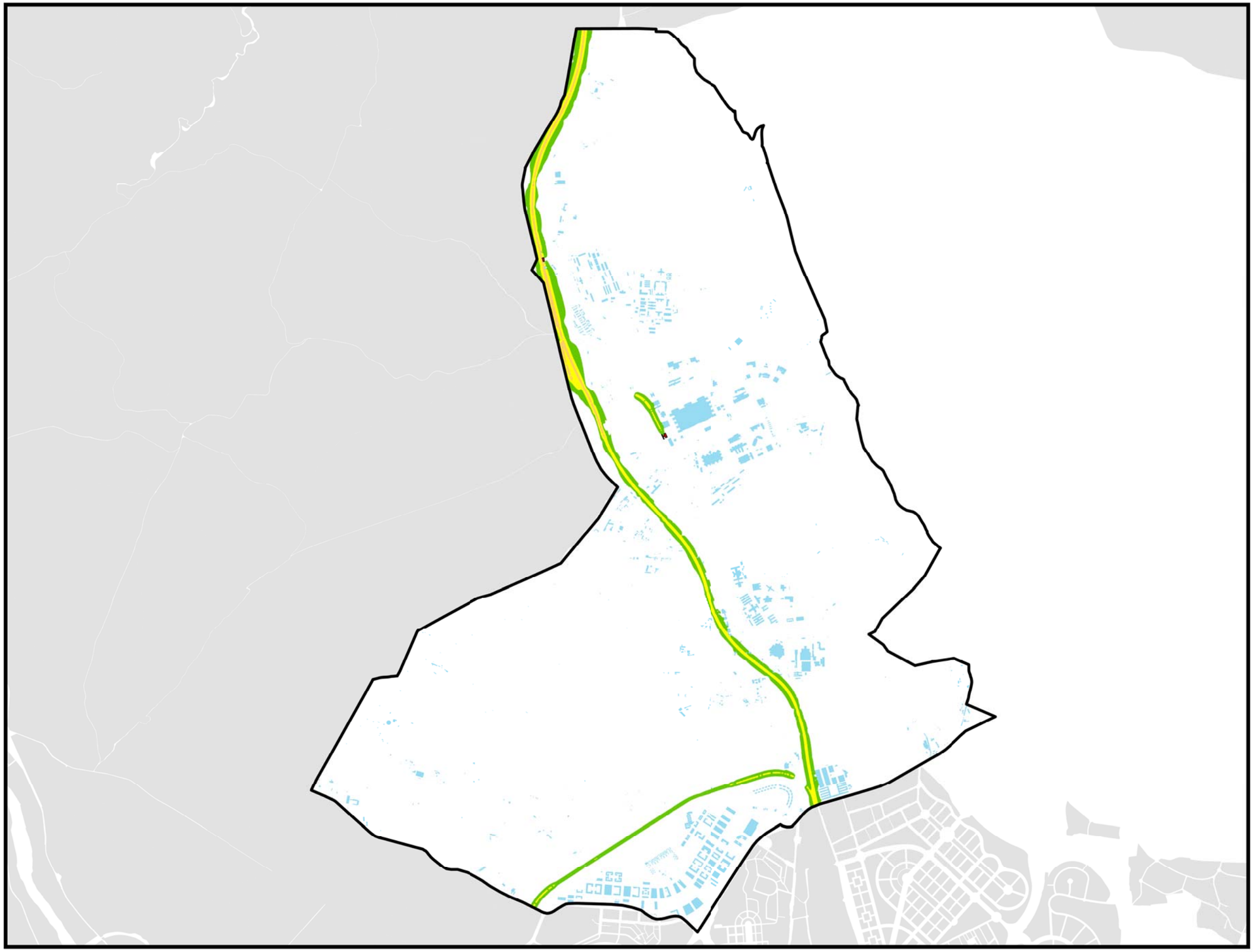

POBLACIÓN EXPUESTA A RANGOS DE L_d

Barrio	Rango de Exposición dBA	Nº Personas (centenas)
8.8 El Goloso	< 55	0
	55 - 60	0
	60 - 65	0
	65 - 70	0
	70 - 75	0
	> 75	0

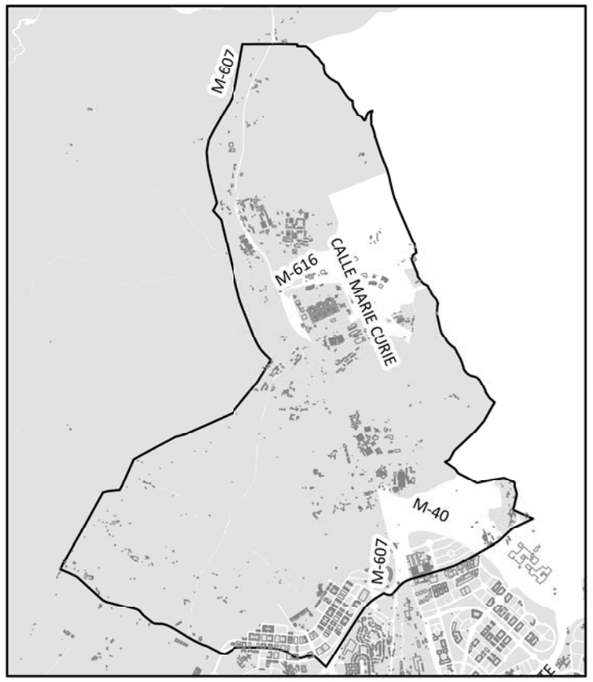

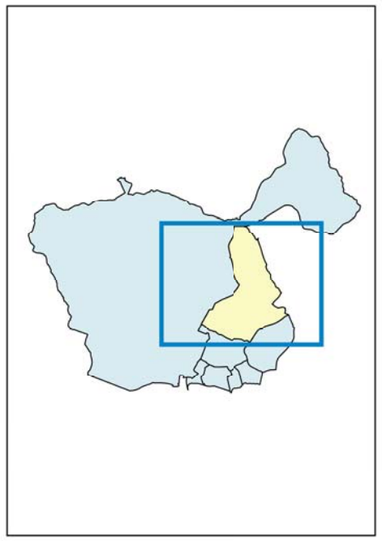

L_d

- < 50 dB(A)
- 50 - 55 dB(A)
- 55 - 60 dB(A)
- 60 - 65 dB(A)
- 65 - 70 dB(A)
- 70 - 75 dB(A)
- > 75 dB(A)

- Límite Administrativo
- Edificaciones
- Estaciones
- Parcelas

Ag_MAD_Madrid_F_Ld_8_8

8_1F_8_8

Nivel Continuo Equivalente Diurno. Barrio El Goloso

N

1:38.000

0 500 1.000 2.000 Metros

¡MADRID! ÁREA DE GOBIERNO DE MEDIO AMBIENTE Y MOVILIDAD

MAPA ESTRATÉGICO DE RUIDO DE MADRID 2011

FUENCARRAL - EL PARDO

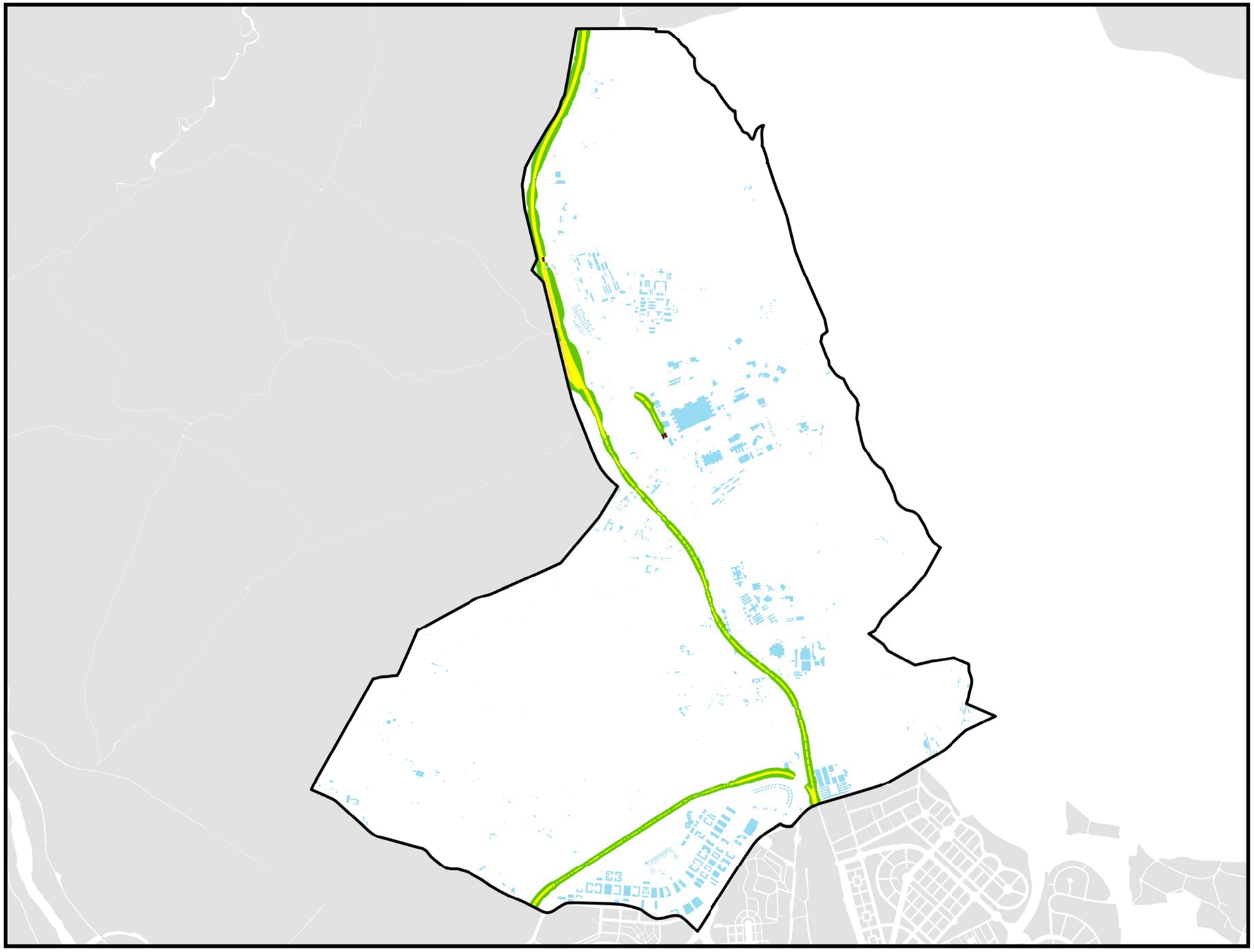

POBLACIÓN EXPUESTA A RANGOS DE L_e

Barrio	Rango de Exposición dBA	Nº Personas (centenas)
8.8 El Goloso	< 55	0
	55 - 60	0
	60 - 65	0
	65 - 70	0
	70 - 75	0
	> 75	0

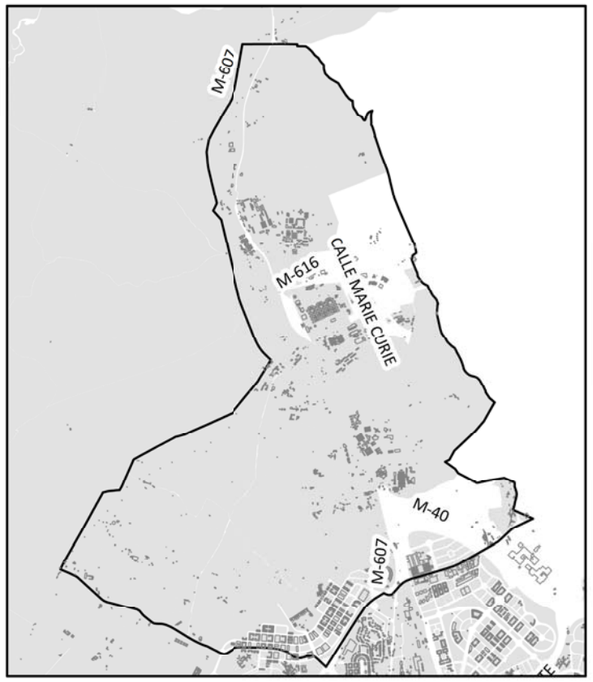

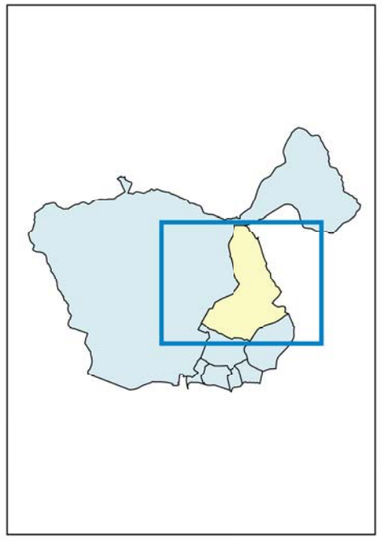

L_e

- < 50 dB(A)
- 50 - 55 dB(A)
- 55 - 60 dB(A)
- 60 - 65 dB(A)
- 65 - 70 dB(A)
- 70 - 75 dB(A)
- > 75 dB(A)

- Límite Administrativo
- Edificaciones
- Estaciones
- Parcelas

Ag_MAD_Madrid_F_Le_8_8

8_2F_8_8

Nivel Continuo Equivalente Vespertino. Barrio El Goloso

N

1:38.000

0 500 1.000 2.000 Metros

¡MADRID! ÁREA DE GOBIERNO DE MEDIO AMBIENTE Y MOVILIDAD

MAPA ESTRATÉGICO DE RUIDO DE MADRID 2011

FUENCARRAL - EL PARDO

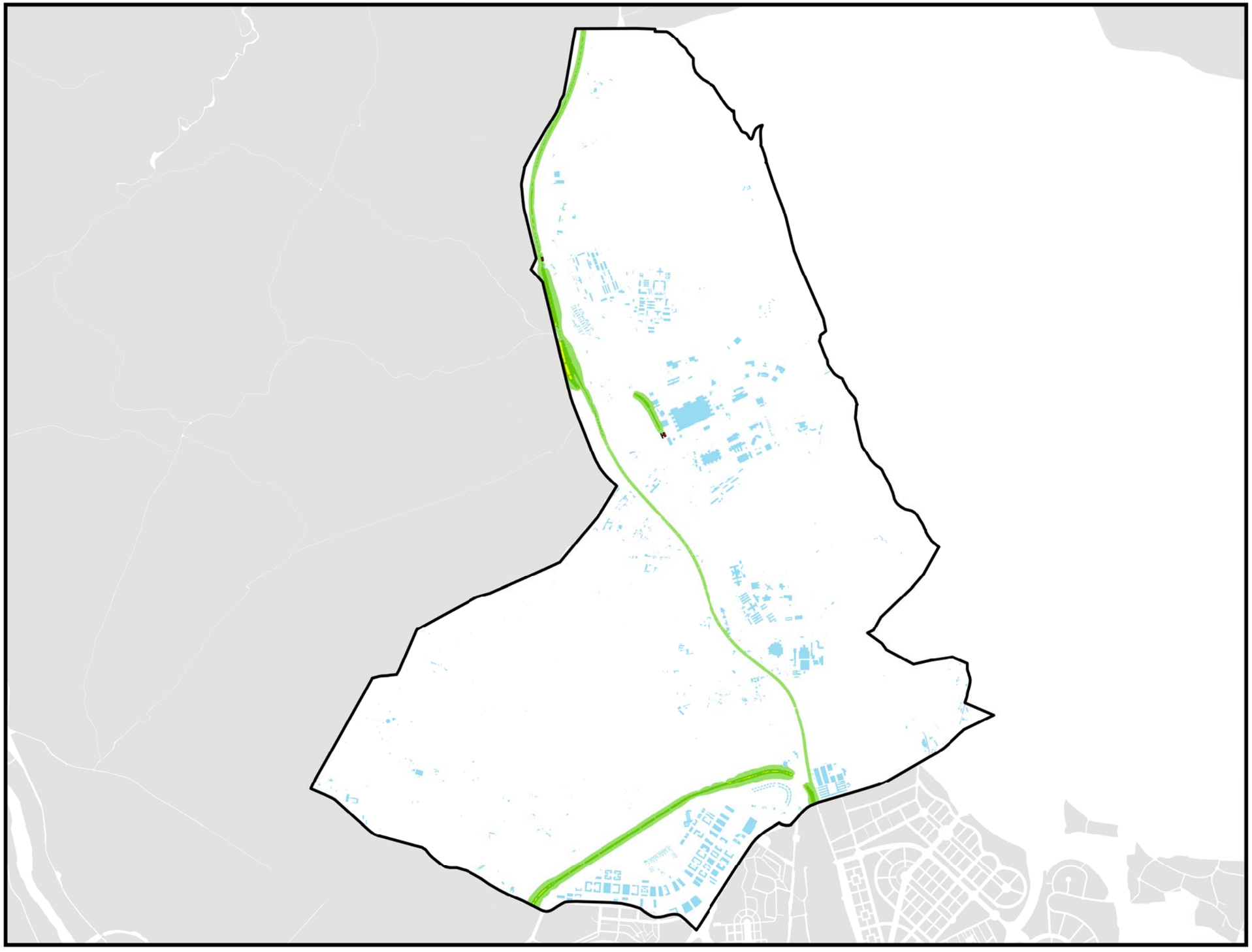

POBLACIÓN EXPUESTA A RANGOS DE L_n

Barrio	Rango de Exposición dBA	Nº Personas (centenas)
8.8 El Goloso	< 50	0
	50 - 55	0
	55 - 60	0
	60 - 65	0
	65 - 70	0
	> 70	0

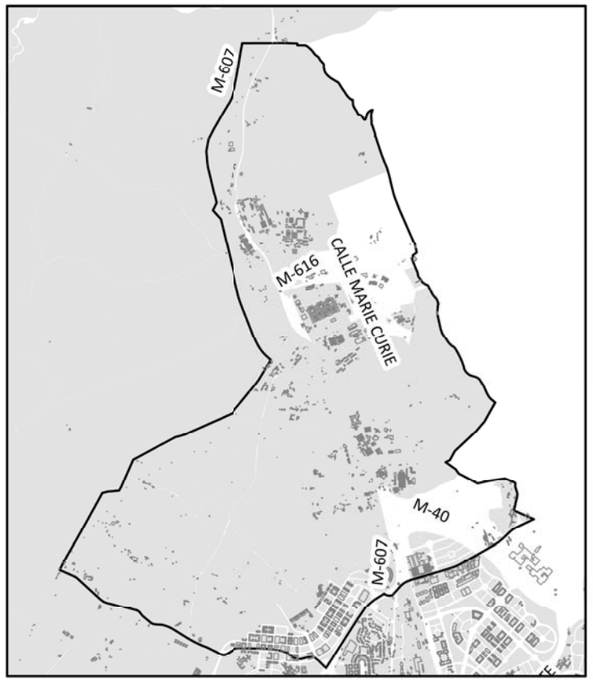

L_n

- < 50 dB(A)
- 50 - 55 dB(A)
- 55 - 60 dB(A)
- 60 - 65 dB(A)
- 65 - 70 dB(A)
- >70 dB(A)

- Límite Administrativo
- Edificaciones
- Estaciones
- Parcelas

Ag_MAD_Madrid_F_Ln_8_8

8_3F_8_8

Nivel Continuo Equivalente Nocturno. Barrio El Goloso

N

1:38.000

0 500 1.000 2.000 Metros

¡MADRID! ÁREA DE GOBIERNO DE MEDIO AMBIENTE Y MOVILIDAD

MAPA ESTRATÉGICO DE RUIDO DE MADRID 2011

FUENCARRAL - EL PARDO

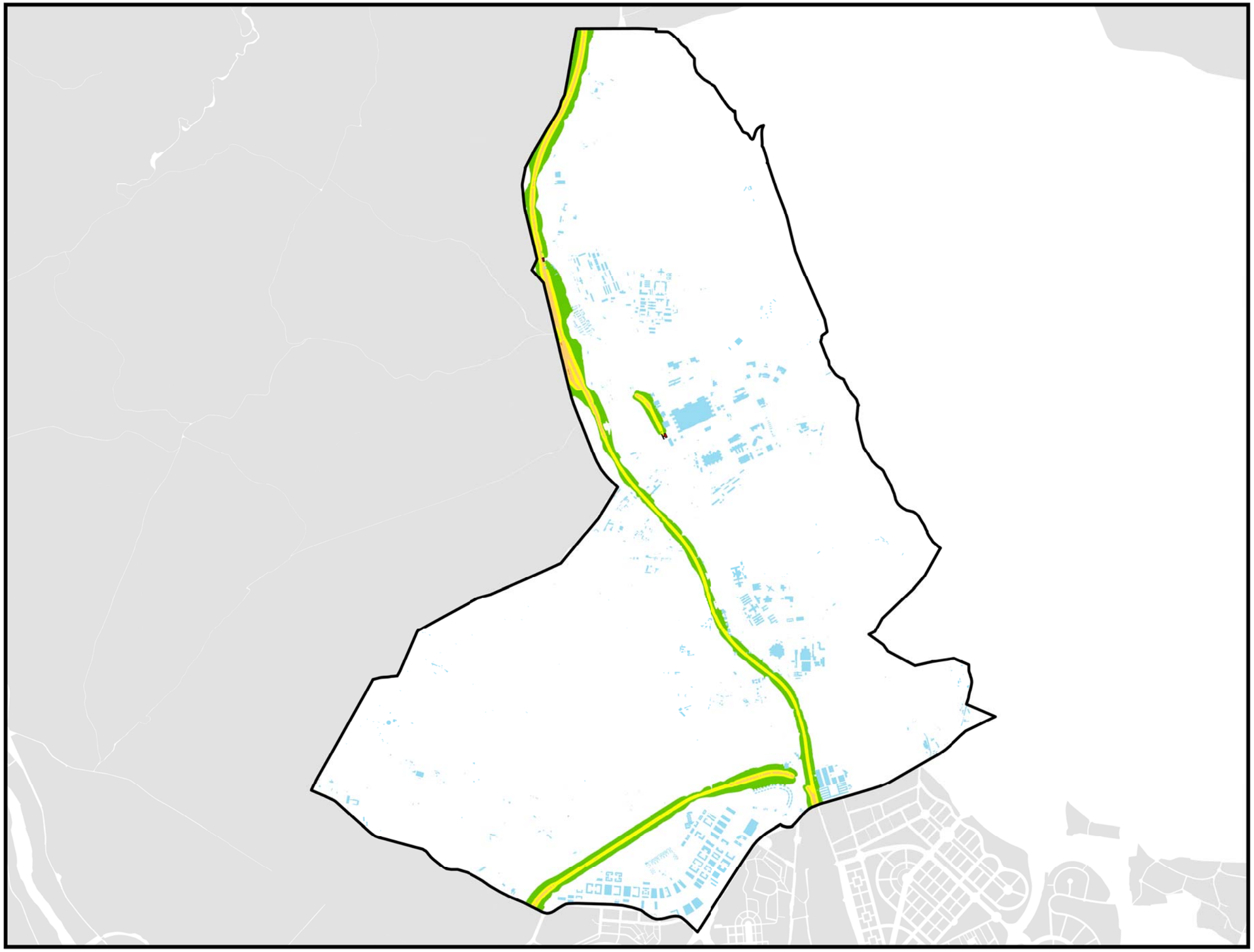

POBLACIÓN EXPUESTA A RANGOS DE L_{den}

Barrio	Rango de Exposición dBA	Nº Personas (centenas)
8.8 El Goloso	< 55	1
	55 - 60	0
	60 - 65	0
	65 - 70	0
	70 - 75	0
	> 75	0

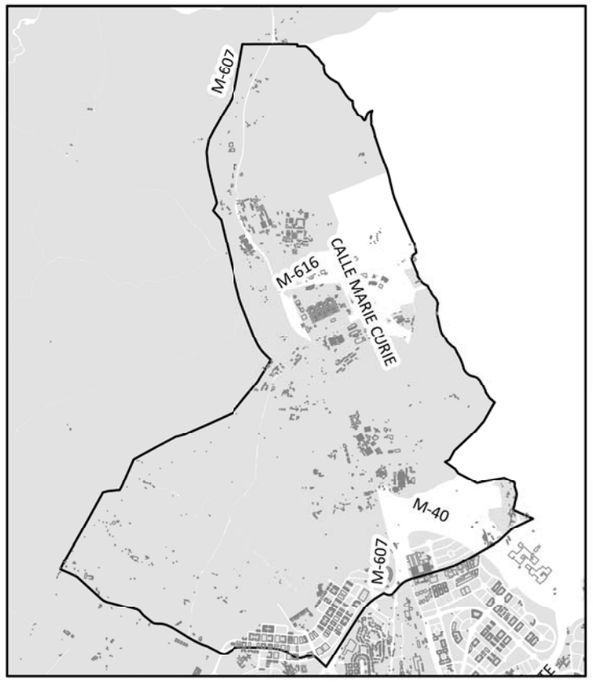

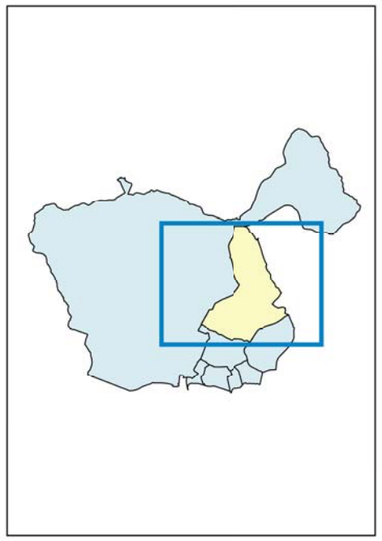

L_{den}
- < 50 dB(A)
- 50 - 55 dB(A)
- 55 - 60 dB(A)
- 60 - 65 dB(A)
- 65 - 70 dB(A)
- 70 - 75 dB(A)
- > 75 dB(A)

- Límite Administrativo
- Edificaciones
- Estaciones
- Parcelas

Ag_MAD_Madrid_F_Lden_8_8

8_4F_8_8

Nivel Día - Tarde - Noche. Barrio El Goloso

N

1:38.000

0 500 1.000 2.000 Metros