

ANEXO II

PLANOS RED DE BIODIVERSIDAD
FICHAS DESCRIPTIVAS ESPACIOS
DE OPORTUNIDAD



PLAN DE FOMENTO Y GESTIÓN
DE LA BIODIVERSIDAD
CIUDAD DE MADRID

Fuentes:

- Cartografía municipal por distritos a escala 1:5000 del Catálogo de datos del Ayuntamiento de Madrid (“Rotulación de viario y números de policía”).
- Pliego de Condiciones del Plan General de Ordenación Urbana de Madrid (PGOUM).

ÍNDICE

TOMO I

ANILLO PERIURBANO

5

ÁREA DE CONEXIÓN AP 2-01	6
ÁREA DE CONEXIÓN AP 2-02	51
ÁREA DE CONEXIÓN AP 2-03	142
ÁREA DE CONEXIÓN AP 2-04	217
ÁREA DE CONEXIÓN AP 2-05	280
ÁREA DE CONEXIÓN AP 2-06	333
ÁREA DE CONEXIÓN AP 2-07	405
ÁREA DE CONEXIÓN AP 2-08	444
ÁREA DE CONEXIÓN AP 2-09	478

TOMO II

ANILLO URBANO

498

ÁREA DE CONEXIÓN AU 1-01	499
ÁREA DE CONEXIÓN AU 1-02	511
ÁREA DE CONEXIÓN AU 1-03	614
ÁREA DE CONEXIÓN AU 1-04	645
ÁREA DE CONEXIÓN AU 1-05	675
ÁREA DE CONEXIÓN AU 1-06	713
ÁREA DE CONEXIÓN AU 1-07	770
ÁREA DE CONEXIÓN AU 1-08	816
ÁREA DE CONEXIÓN AU 1-09	895
ÁREA DE CONEXIÓN AU 1-10	1005

EJE MANZANARES

1086

ÁREA DE CONEXIÓN EM 3-01	1087
ÁREA DE CONEXIÓN EM 3-02	1108

Red de biodiversidad Madrid

- Áreas de conexión
 - Áreas de conexión
- Zonas verdes Red de Biodiversidad
- Ejes de conexión
 - Principales
 - Secundarios
- Áreas de apoyo a la Red de Biodiversidad
 - Zonas verdes
 - Zonas verdes | Gestión pública
 - Parcelas y solares
 - Parcela vacante pública según PGOU
 - Parcela privada no construida
 - Dotaciones e infraestructuras
 - Dotaciones
 - Infraestructuras
 - Huertas urbanas
 - Áreas Especiales de Actuación (AEA)



- Zonas verdes
 - Anillo Periurbano
 - Anillo Urbano
 - Eje Manzanares
 - Islas
- Áreas de conexión
 - Anillo Urbano (AU)
 - Anillo Perirubano (AP)
 - Eje Manzanares (EM)



ANILLO PERIURBANO

ÁREA DE CONEXIÓN AP 2-01

Zonas verdes de apoyo

AP 2-01. 2010089. CONEXION EXTREMADURA - YEBENES	8
AP 2-01. 2010470. ISLETAS C/ VALMOJADO	9
AP 2-01. 2010471. TERRIZOS ARBOLADO OCAÑA	10
AP 2-01. 2010473. MED. OCAÑA	11
AP 2-01. 2010477. COMPENSATORIAS CALLE 30 C/ SANCHORREJA	12
AP 2-01. 2010478. AMPLI. ZONA AVDA. POBLADOS INTERCAMBIADOR	13
AP 2-01. 2010479. Compensatorias calle 30 C/ San Chorreja AMPLIACION TALUD	14
AP 2-01. 2010512. Juan Carmona "Habichuela"	15
AP 2-01. 2010533. PAR CODORNIZ	16
AP 2-01. 2010546. PARQUE EUGENIA DE MONTIJO II	17
AP 2-01. 2010554. COL. PARQUE EUGENIA DE MONTIJO	18
AP 2-01. 2010556. PARQUE EUGENIA DE MONTIJO I	19
AP 2-01. 2010558. AVDA. POBLADOS - JACOBINA	20
AP 2-01. 2010690. CTRA. BOADILLA DEL MONTE DESDE LA N-V	21
AP 2-01. 2010729. INTERBLOQUE - NUESTRA SEÑORA DE LOURDES	22

Ejes de conexión

Principales

AP 2-01. 20100148. CALLE DE CAMARENA	23
--------------------------------------	----

Secundarios

AP 2-01. 20100038. CALLE DE ILLESCAS	24
AP 2-01. 20100146. CALLE DE OCAÑA	25
AP 2-01. 20100147. CALLE DE OCAÑA	26
AP 2-01. 20100149. CALLE DE CAMARENA	27
AP 2-01. 20100150. CALLE DE OCAÑA	28
AP 2-01. 20100151. CALLE DE MAQUEDA	29

Parcelas y solares

Parcela vacante pública

AP 2-01. 201198. PARCELA VACANTE	30
----------------------------------	----

Parcela privada no construida

AP 2.01. 201332	31
AP 2.01. 201337	32

Dotaciones

Cultural

AP 2-01. 201167. CENTRO CULTURAL FERNANDO DE LOS RIOS	33
---	----

Deportivo

AP 2-01. 201162. CLUB DEPORTIVO ALUCHE	34
AP 2-01. 201166. PISTAS POLIDEPORTIVAS	35
AP 2-01. 201373. CENTRO MUNICIPAL DEPORTIVO LAS CRUCES	36

Educativo

AP 2-01. 201165. C.P. AMADEO VIVES	37
AP 2-01. 201169. C.P. CUBA	38
AP 2-01. 201187. I.E.S. MARIANA J. DE LARRA	39
AP 2-01. 201194. C.P. COSTA RICA	40
AP 2-01. 201197. I.E.S. PARQUE ALUCHE	41
AP 2-01. 201209. C.P. PARQUE EUGENIA DE MONTIJO	42
AP 2-01. 201268. C.P. PARQUE ALUCHE	43
AP 2-01. 201270. C.E.I.P. LA LATINA	44
AP 2-01. 201285. I.E.S. BLAS DE OTERO	45

Social, Sociocultural o Sociosanitario

AP 2-01. 201217. SANATORIO PSIQUIATRICO DR.ESQUERDO	46
AP 2-01. 201286. CENTRO DE DÍA PARA MAYORES DE ALUCHE	47

Mercado

AP 2-01. 201288. MERCADO BOISÁN	48
---------------------------------	----

Otros

AP 2-01. 201193. INTERCAMBIADOR DE ALUCHE	49
---	----

Infraestructuras viarias

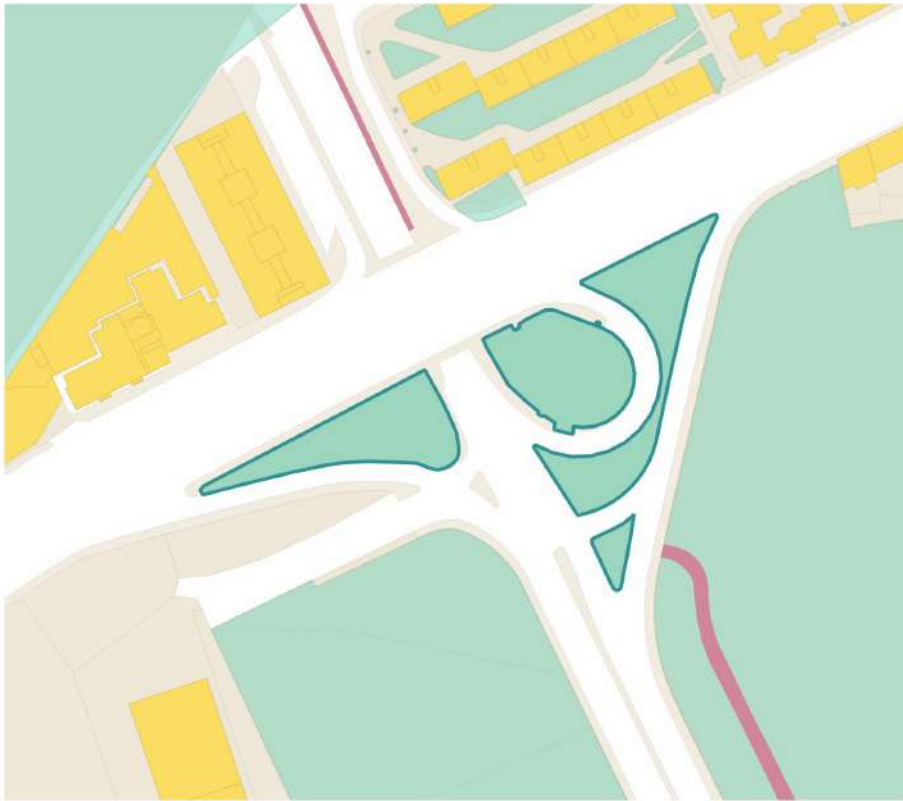
AP 2-01. 201356. NUDO DE INFRAESTRUCTURAS	50
---	----



Área de conexión AP 2-01

- Zonas Verdes Red de Biodiversidad**
- Ejes de conexión**
 - Principales
 - Secundarios
- Áreas de apoyo a la Red de Biodiversidad**
 - Zonas verdes | gestión pública
- Parcelas y solares**
 - Parcela vacante pública según PGOUE
 - Parcela privada no construida
- Dotaciones**
 - Administrativo
 - Cultural
 - Deportivo
 - Educativo
 - Social, Sociocultural o Sociosanitario
 - Otros (Mercados, ...)
 - Huertas
- Infraestructuras**
 - Nudos de infraestructuras viarias
 - Otras
- Áreas Especiales de Actuación (AEA)**





AP 2-01 - ANILLO PERIURBANO

2010089 CONEXION EXTREMADURA - YEBENES

Infraestructura Ajardinada
Titularidad municipal

DATOS ASOCIADOS AL ÁREA DE OPORTUNIDAD

DESCRIPCION DE LA ZONA VERDE

Superficie (m ²)	3047.82
Area de oportunidad	
Area de oportunidad (m ²)	
Edificios si uso (m ²)	

ARBOLADO

Unidades	23
Especies adecuadas	0
Madurez	2

AROMATICAS, HORTICOLAS Y FLORES

Superficie (m ²)	0
Especies adecuadas	1

SETOS Y ARBUSTOS

Superficie setos (m ²)	0
Superficie arbustos (m ²)	838.8
Arbustos unitarios	7
Especies adecuadas	
Madurez	0

CESPEDES Y PRADERAS

Superficie céspedes (m ²)	754.05
Uso del cesped	0
Superficie pradera natural (m ²)	1004.22
Superficie pradera florida (m ²)	

CHARCAS Y ESTANQUES

Presencia	0
Grado de naturalización	0
Acumulaciones de agua	0

MUROS, ROCAS Y MADERA

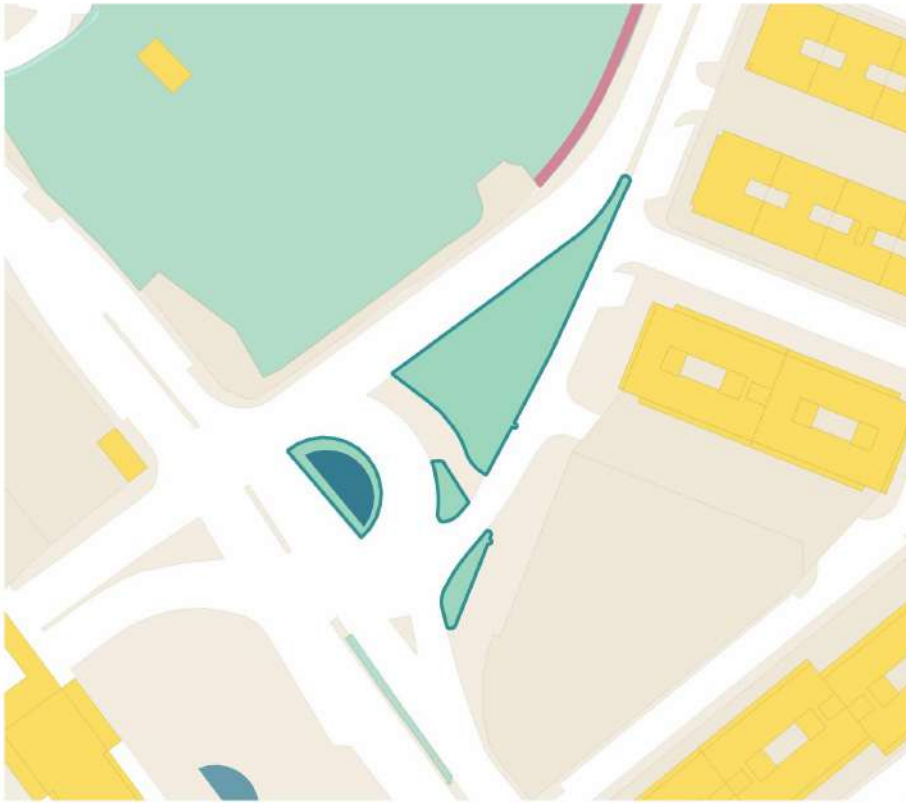
Muros sin mortero y rocas	0
Madera muerta	0

ELEMENTOS DE ALIMENTACIÓN Y REFUGIO

Presencia de comederos	0
Presencia de cajas nido	0
Posibilidad de instalación	0

SOLUCIONES BASADAS EN LA NATURALEZA PRIORITARIAS

1.1 - Diversificación y mejora de especies arbóreas; 1.5 - Fomento de praderas de flor; 1.8 - Fomento de espacios hortícolas ornamentales; 2.4 - Creación de charcas; 3.5 - Fomento de especies con néctar y polen; 4.3 - Instalación de cajas nido; 4.4 - Instalación de comederos y bebederos



AP 2-01 - ANILLO PERIURBANO

2010470 ISLETAS C/ VALMOJADO

Infraestructura Ajardinada
Titularidad municipal

DATOS ASOCIADOS AL ÁREA DE OPORTUNIDAD

DESCRIPCIÓN DE LA ZONA VERDE

Superficie (m ²)	1465.89
Area de oportunidad	
Area de oportunidad (m ²)	
Edificios si uso (m ²)	

ARBOLADO

Unidades	24
Especies adecuadas	1
Madurez	0

AROMATICAS, HORTICOLAS Y FLORES

Superficie (m ²)	62.12
Especies adecuadas	1

SETOS Y ARBUSTOS

Superficie setos (m ²)	111.09
Superficie arbustos (m ²)	954.3
Arbustos unitarios	0
Especies adecuadas	
Madurez	0

CESPEDES Y PRADERAS

Superficie céspedes (m ²)	188.15
Uso del cesped	0
Superficie pradera natural (m ²)	0
Superficie pradera florida (m ²)	

CHARCAS Y ESTANQUES

Presencia	1
Grado de naturalización	0
Acumulaciones de agua	0

MUROS, ROCAS Y MADERA

Muros sin mortero y rocas	0
Madera muerta	0

ELEMENTOS DE ALIMENTACIÓN Y REFUGIO

Presencia de comederos	0
Presencia de cajas nido	0
Posibilidad de instalación	0

SOLUCIONES BASADAS EN LA NATURALEZA PRIORITARIAS

2.3 - Naturalización de láminas de agua e introducción de plantas acuáticas; 3.5 - Fomento de especies con néctar y polen; 4.3 - Instalación de cajas nido; 4.4 - Instalación de comederos y bebederos



2010471 TERRIZOS ARBOLADO OCAÑA

Parques o Jardines Urbanos
Titularidad municipal

DATOS ASOCIADOS AL ÁREA DE OPORTUNIDAD

DESCRIPCIÓN DE LA ZONA VERDE

Superficie (m ²)	3825.22
Area de oportunidad	
Area de oportunidad (m ²)	
Edificios si uso (m ²)	

ARBOLADO

Unidades	0
Especies adecuadas	0
Madurez	0

AROMATICAS, HORTICOLAS Y FLORES

Superficie (m ²)	0
Especies adecuadas	0

SETOS Y ARBUSTOS

Superficie setos (m ²)	0
Superficie arbustos (m ²)	0
Arbustos unitarios	0
Especies adecuadas	
Madurez	0

CESPEDES Y PRADERAS

Superficie céspedes (m ²)	0
Uso del cesped	0
Superficie pradera natural (m ²)	0
Superficie pradera florida (m ²)	

CHARCAS Y ESTANQUES

Presencia	0
Grado de naturalización	0
Acumulaciones de agua	0

MUROS, ROCAS Y MADERA

Muros sin mortero y rocas	0
Madera muerta	0

ELEMENTOS DE ALIMENTACIÓN Y REFUGIO

Presencia de comederos	0
Presencia de cajas nido	0
Posibilidad de instalación	0

SOLUCIONES BASADAS EN LA NATURALEZA PRIORITARIAS

1.5 - Fomento de praderas de flor; 1.8 - Fomento de espacios hortícolas ornamentales; 2.4 - Creación de charcas; 3.5 - Fomento de especies con néctar y polen; 4.3 - Instalación de cajas nido; 4.4 - Instalación de comederos y bebederos



AP 2-01 - ANILLO PERIURBANO

2010473
MED. OCAÑA

Infraestructura Ajardinada
Titularidad municipal

DATOS ASOCIADOS AL ÁREA DE OPORTUNIDAD

DESCRIPCIÓN DE LA ZONA VERDE

Superficie (m ²)	210.68
Area de oportunidad	
Area de oportunidad (m ²)	
Edificios si uso (m ²)	

ARBOLADO

Unidades	2
Especies adecuadas	0
Madurez	0

AROMATICAS, HORTICOLAS Y FLORES

Superficie (m ²)	20.23
Especies adecuadas	0

SETOS Y ARBUSTOS

Superficie setos (m ²)	0
Superficie arbustos (m ²)	3.58
Arbustos unitarios	3
Especies adecuadas	
Madurez	0

CESPEDES Y PRADERAS

Superficie céspedes (m ²)	185.99
Uso del cesped	0
Superficie pradera natural (m ²)	0
Superficie pradera florida (m ²)	

CHARCAS Y ESTANQUES

Presencia	0
Grado de naturalización	0
Acumulaciones de agua	0

MUROS, ROCAS Y MADERA

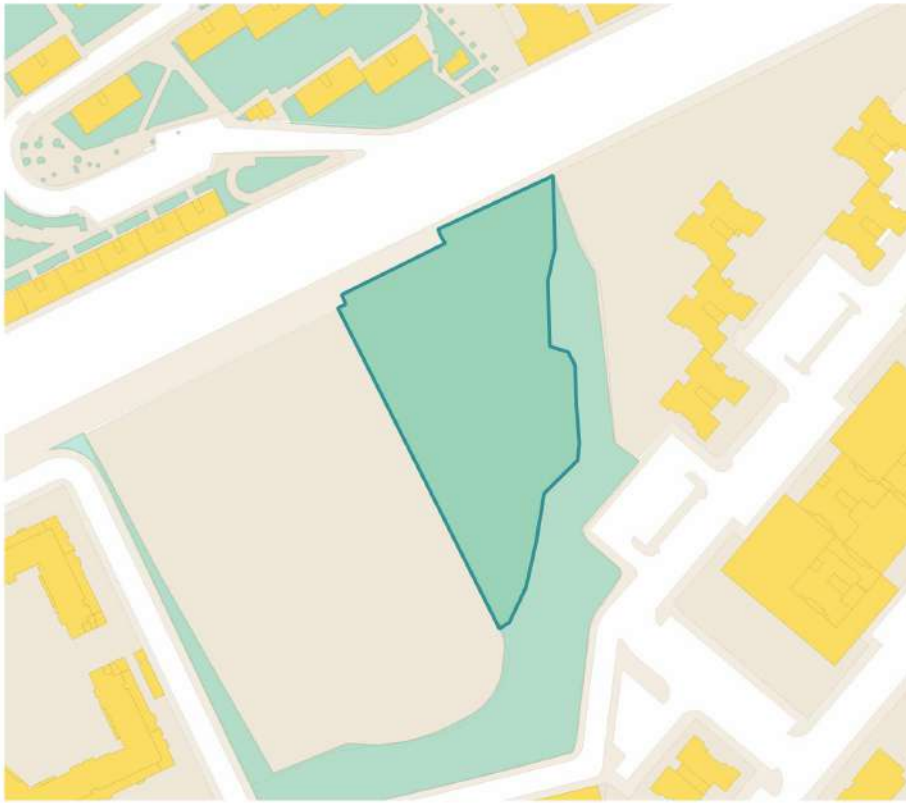
Muros sin mortero y rocas	0
Madera muerta	0

ELEMENTOS DE ALIMENTACIÓN Y REFUGIO

Presencia de comederos	0
Presencia de cajas nido	0
Posibilidad de instalación	0

SOLUCIONES BASADAS EN LA NATURALEZA PRIORITARIAS

2.3 - Naturalización de láminas de agua e introducción de plantas acuáticas; 4.3 - Instalación de cajas nido; 4.4 - Instalación de comederos y bebederos



AP 2-01 - ANILLO PERIURBANO

2010477 COMPENSATORIAS CALLE 30 C/ SANHORREJA

Parques Forestales
Titularidad municipal

DATOS ASOCIADOS AL ÁREA DE OPORTUNIDAD

DESCRIPCIÓN DE LA ZONA VERDE

Superficie (m ²)	5754.91
Área de oportunidad	Área degradada no pavimentada
Área de oportunidad (m ²)	2600
Edificios si uso (m ²)	

ARBOLADO

Unidades	0
Especies adecuadas	0
Madurez	0

AROMATICAS, HORTICOLAS Y FLORES

Superficie (m ²)	0
Especies adecuadas	0

SETOS Y ARBUSTOS

Superficie setos (m ²)	0
Superficie arbustos (m ²)	0
Arbustos unitarios	0
Especies adecuadas	
Madurez	0

CESPEDES Y PRADERAS

Superficie céspedes (m ²)	0
Uso del cesped	0
Superficie pradera natural (m ²)	0
Superficie pradera florida (m ²)	

CHARCAS Y ESTANQUES

Presencia	0
Grado de naturalización	0
Acumulaciones de agua	0

MUROS, ROCAS Y MADERA

Muros sin mortero y rocas	0
Madera muerta	0

ELEMENTOS DE ALIMENTACIÓN Y REFUGIO

Presencia de comederos	0
Presencia de cajas nido	0
Posibilidad de instalación	0

SOLUCIONES BASADAS EN LA NATURALEZA PRIORITARIAS

1.3 - Fomento del estrato lianoide; 1.5 - Fomento de praderas de flor; 1.8 - Fomento de espacios hortícolas ornamentales; 2.4 - Creación de charcas; 3.1 - Mantenimiento de árboles secos y gestión de la madera muerta; 3.2 - Presencia de hojarasca y agrupación de hojas secas; 3.3 - Conservación de árboles veteranos y de gran tamaño; 3.5 - Fomento de especies con néctar y polen



AP 2-01 - ANILLO PERIURBANO

2010478

AMPLI. ZONA AVDA. POBLADOS INTERCAMBIADOR

Infraestructura Ajardinada
Titularidad municipal

DATOS ASOCIADOS AL ÁREA DE OPORTUNIDAD

DESCRIPCIÓN DE LA ZONA VERDE

Superficie (m ²)	0
Area de oportunidad	
Area de oportunidad (m ²)	
Edificios si uso (m ²)	

ARBOLADO

Unidades	3
Especies adecuadas	0
Madurez	0

AROMATICAS, HORTICOLAS Y FLORES

Superficie (m ²)	0
Especies adecuadas	0

SETOS Y ARBUSTOS

Superficie setos (m ²)	0
Superficie arbustos (m ²)	899.68
Arbustos unitarios	0
Especies adecuadas	
Madurez	0

CESPEDES Y PRADERAS

Superficie céspedes (m ²)	0
Uso del cesped	0
Superficie pradera natural (m ²)	252.15
Superficie pradera florida (m ²)	

CHARCAS Y ESTANQUES

Presencia	0
Grado de naturalización	0
Acumulaciones de agua	0

MUROS, ROCAS Y MADERA

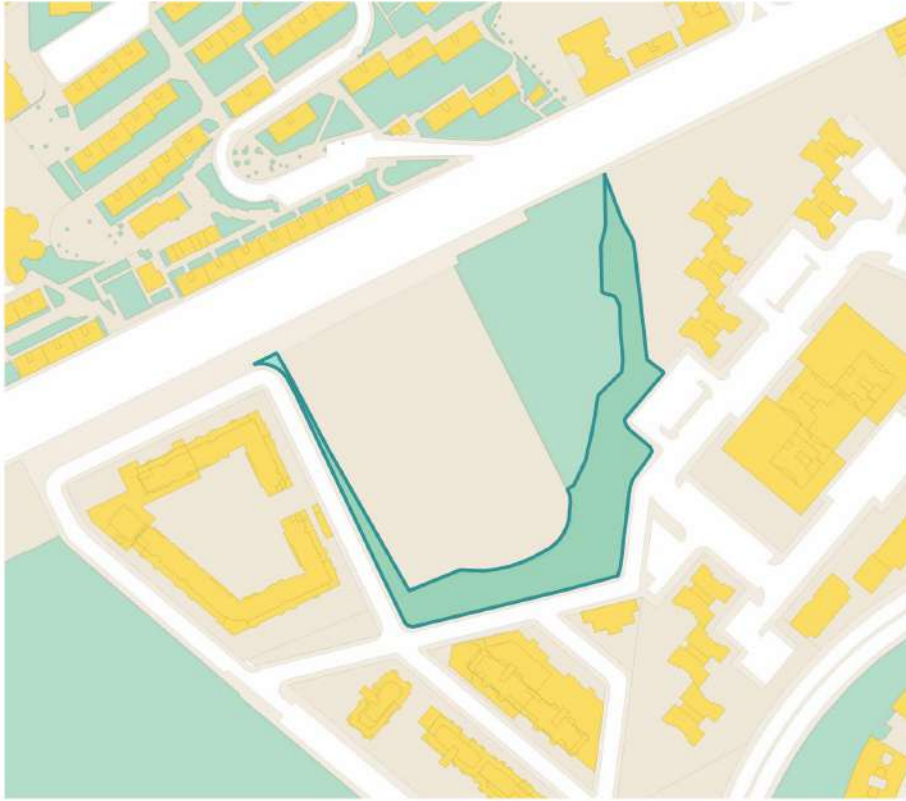
Muros sin mortero y rocas	0
Madera muerta	0

ELEMENTOS DE ALIMENTACIÓN Y REFUGIO

Presencia de comederos	0
Presencia de cajas nido	0
Posibilidad de instalación	0

SOLUCIONES BASADAS EN LA NATURALEZA PRIORITARIAS

1.5 - Fomento de praderas de flor; 1.8 - Fomento de espacios hortícolas ornamentales; 2.4 - Creación de charcas; 3.1 - Mantenimiento de árboles secos y gestión de la madera muerta; 3.5 - Fomento de especies con néctar y polen



AP 2-01 - ANILLO PERIURBANO

2010479 COMPENSATORIAS CALLE 30 C/ SAN CHORREJA AMPLIACION TALUD

Parques Forestales
Titularidad municipal

DATOS ASOCIADOS AL ÁREA DE OPORTUNIDAD

DESCRIPCIÓN DE LA ZONA VERDE

Superficie (m ²)	5081.55
Area de oportunidad	
Area de oportunidad (m ²)	
Edificios si uso (m ²)	

ARBOLADO

Unidades	1
Especies adecuadas	0
Madurez	0

AROMATICAS, HORTICOLAS Y FLORES

Superficie (m ²)	0
Especies adecuadas	1

SETOS Y ARBUSTOS

Superficie setos (m ²)	0
Superficie arbustos (m ²)	0
Arbustos unitarios	0
Especies adecuadas	
Madurez	1

CESPEDES Y PRADERAS

Superficie céspedes (m ²)	0
Uso del cesped	0
Superficie pradera natural (m ²)	56.59
Superficie pradera florida (m ²)	

CHARCAS Y ESTANQUES

Presencia	0
Grado de naturalización	0
Acumulaciones de agua	0

MUROS, ROCAS Y MADERA

Muros sin mortero y rocas	0
Madera muerta	1

ELEMENTOS DE ALIMENTACIÓN Y REFUGIO

Presencia de comederos	0
Presencia de cajas nido	1
Posibilidad de instalación	0

Había un área

SOLUCIONES BASADAS EN LA NATURALEZA PRIORITARIAS

- 1.1 - Diversificación y mejora de especies arbóreas; 2.3 - Naturalización de láminas de agua e introducción de plantas acuáticas; 3.1 - Mantenimiento de árboles secos y gestión de la madera muerta



AP 2-01 - ANILLO PERIURBANO

2010512 JUAN CARMONA "HABICHUELA"

Parques Forestales
Titularidad municipal

DATOS ASOCIADOS AL ÁREA DE OPORTUNIDAD

DESCRIPCIÓN DE LA ZONA VERDE

Superficie (m ²)	24482.06
Área de oportunidad	Área degradada pavimentada
Área de oportunidad (m ²)	1280
Edificios si uso (m ²)	

ARBOLADO

Unidades	30
Especies adecuadas	0
Madurez	4

AROMATICAS, HORTICOLAS Y FLORES

Superficie (m ²)	0
Especies adecuadas	0

SETOS Y ARBUSTOS

Superficie setos (m ²)	0
Superficie arbustos (m ²)	0
Arbustos unitarios	0
Especies adecuadas	
Madurez	1

CESPEDES Y PRADERAS

Superficie céspedes (m ²)	0
Uso del cesped	0
Superficie pradera natural (m ²)	5290.99
Superficie pradera florida (m ²)	

CHARCAS Y ESTANQUES

Presencia	1
Grado de naturalización	0
Acumulaciones de agua	0

MUROS, ROCAS Y MADERA

Muros sin mortero y rocas	0
Madera muerta	0

ELEMENTOS DE ALIMENTACIÓN Y REFUGIO

Presencia de comederos	0
Presencia de cajas nido	0
Posibilidad de instalación	1

SOLUCIONES BASADAS EN LA NATURALEZA PRIORITARIAS

1.3 - Fomento del estrato lianoide; 1.5 - Fomento de praderas de flor; 1.8 - Fomento de espacios hortícolas ornamentales; 2.4 - Creación de charcas; 3.1 - Mantenimiento de árboles secos y gestión de la madera muerta; 3.5 - Fomento de especies con néctar y polen; 4.3 - Instalación de cajas nido; 4.4 - Instalación de comederos y bebederos



AP 2-01 - ANILLO PERIURBANO

2010533 PAR CODORNIZ

Parques o Jardines Urbanos
Titularidad municipal

DATOS ASOCIADOS AL ÁREA DE OPORTUNIDAD

DESCRIPCIÓN DE LA ZONA VERDE

Superficie (m ²)	7401.64
Área de oportunidad	Área inaccesible
Área de oportunidad (m ²)	
Edificios si uso (m ²)	Entrada a parking

ARBOLADO

Unidades	54
Especies adecuadas	1
Madurez	0

AROMATICAS, HORTICOLAS Y FLORES

Superficie (m ²)	0
Especies adecuadas	0

SETOS Y ARBUSTOS

Superficie setos (m ²)	0
Superficie arbustos (m ²)	0
Arbustos unitarios	0
Especies adecuadas	
Madurez	0

CESPEDES Y PRADERAS

Superficie céspedes (m ²)	0
Uso del cesped	0
Superficie pradera natural (m ²)	2405.24
Superficie pradera florida (m ²)	

CHARCAS Y ESTANQUES

Presencia	0
Grado de naturalización	0
Acumulaciones de agua	0

MUROS, ROCAS Y MADERA

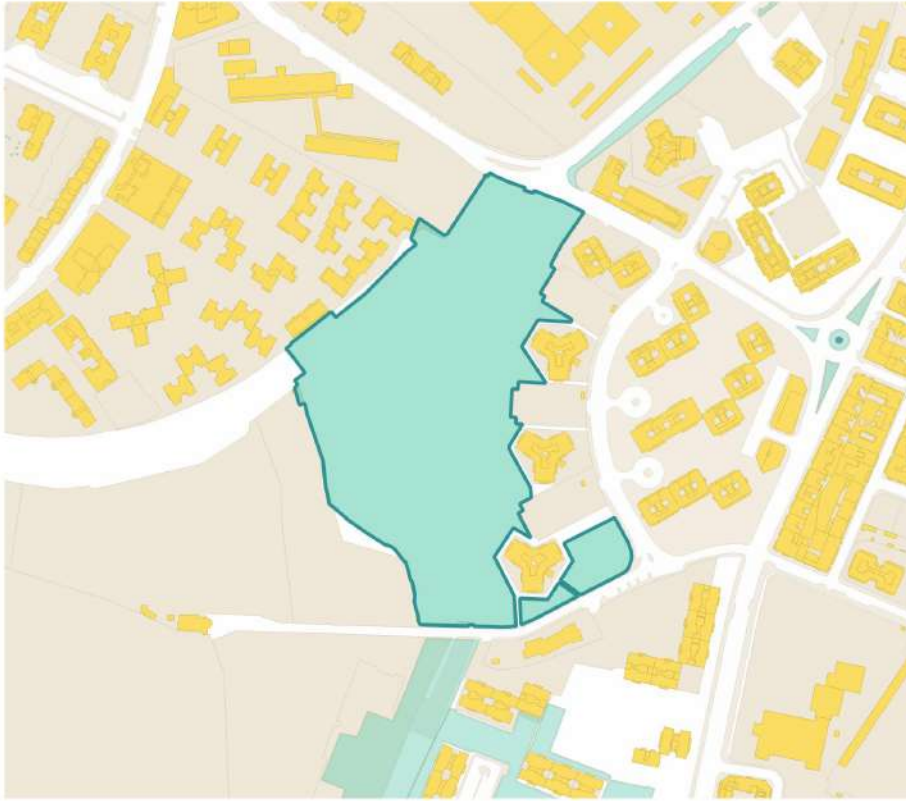
Muros sin mortero y rocas	0
Madera muerta	0

ELEMENTOS DE ALIMENTACIÓN Y REFUGIO

Presencia de comederos	0
Presencia de cajas nido	0
Posibilidad de instalación	1

SOLUCIONES BASADAS EN LA NATURALEZA PRIORITARIAS

1.3 - Fomento del estrato lianoide; 1.5 - Fomento de praderas de flor; 1.7 - Creación de huertos urbanos; 1.8 - Fomento de espacios hortícolas ornamentales; 2.4 - Creación de charcas; 3.1 - Mantenimiento de árboles secos y gestión de la madera muerta; 3.4 - Fomento de especies con frutos y semillas comestibles; 3.5 - Fomento de especies con néctar y polen; 4.2 - Creación de refugios para insectos; 20.1 - Creación de microrreservas de biodiversidad



AP 2-01 - ANILLO PERIURBANO

2010546 PARQUE EUGENIA DE MONTIJO II

Parques o Jardines Urbanos
Titularidad municipal

DATOS ASOCIADOS AL ÁREA DE OPORTUNIDAD

DESCRIPCION DE LA ZONA VERDE

Superficie (m ²)	42632.33
Area de oportunidad	
Area de oportunidad (m ²)	
Edificios si uso (m ²)	770

ARBOLADO

Unidades	383
Especies adecuadas	1
Madurez	0

AROMATICAS, HORTICOLAS Y FLORES

Superficie (m ²)	0
Especies adecuadas	1

SETOS Y ARBUSTOS

Superficie setos (m ²)	0
Superficie arbustos (m ²)	815.26
Arbustos unitarios	31
Especies adecuadas	
Madurez	0

CESPEDES Y PRADERAS

Superficie céspedes (m ²)	14728.17
Uso del cesped	1
Superficie pradera natural (m ²)	6885.83
Superficie pradera florida (m ²)	

CHARCAS Y ESTANQUES

Presencia	0
Grado de naturalización	0
Acumulaciones de agua	0

MUROS, ROCAS Y MADERA

Muros sin mortero y rocas	0
Madera muerta	0

ELEMENTOS DE ALIMENTACIÓN Y REFUGIO

Presencia de comederos	0
Presencia de cajas nido	0
Posibilidad de instalación	1

SOLUCIONES BASADAS EN LA NATURALEZA PRIORITARIAS

1.1 - Diversificación y mejora de especies arbóreas; 1.5 - Fomento de praderas de flor; 1.8 - Fomento de espacios hortícolas ornamentales; 2.4 - Creación de charcas; 3.1 - Mantenimiento de árboles secos y gestión de la madera muerta; 3.5 - Fomento de especies con néctar y polen



AP 2-01 - ANILLO PERIURBANO

2010554 COL. PARQUE EUGENIA DE MONTIJO

Parques o Jardines Urbanos
Titularidad municipal

DATOS ASOCIADOS AL ÁREA DE OPORTUNIDAD

DESCRIPCIÓN DE LA ZONA VERDE

Superficie (m ²)	34351.48
Area de oportunidad	
Area de oportunidad (m ²)	
Edificios si uso (m ²)	

ARBOLADO

Unidades	593
Especies adecuadas	1
Madurez	0

AROMATICAS, HORTICOLAS Y FLORES

Superficie (m ²)	0
Especies adecuadas	1

SETOS Y ARBUSTOS

Superficie setos (m ²)	979.64
Superficie arbustos (m ²)	4207.25
Arbustos unitarios	213
Especies adecuadas	
Madurez	1

CESPEDES Y PRADERAS

Superficie céspedes (m ²)	8100.67
Uso del cesped	0
Superficie pradera natural (m ²)	2793.82
Superficie pradera florida (m ²)	

CHARCAS Y ESTANQUES

Presencia	0
Grado de naturalización	0
Acumulaciones de agua	0

MUROS, ROCAS Y MADERA

Muros sin mortero y rocas	0
Madera muerta	0

ELEMENTOS DE ALIMENTACIÓN Y REFUGIO

Presencia de comederos	0
Presencia de cajas nido	0
Posibilidad de instalación	0

SOLUCIONES BASADAS EN LA NATURALEZA PRIORITARIAS

1.5 - Fomento de praderas de flor; 1.8 - Fomento de espacios hortícolas ornamentales; 2.4 - Creación de charcas; 3.1 - Mantenimiento de árboles secos y gestión de la madera muerta; 3.5 - Fomento de especies con néctar y polen; 4.3 - Instalación de cajas nido; 4.4 - Instalación de comederos y bebederos



AP 2-01 - ANILLO PERIURBANO

2010556 PARQUE EUGENIA DE MONTIJO I

Parques o Jardines Urbanos
Titularidad municipal

DATOS ASOCIADOS AL ÁREA DE OPORTUNIDAD

DESCRIPCIÓN DE LA ZONA VERDE

Superficie (m ²)	31351.23
Area de oportunidad	
Area de oportunidad (m ²)	
Edificios si uso (m ²)	

ARBOLADO

Unidades	302
Especies adecuadas	1
Madurez	12

AROMATICAS, HORTICOLAS Y FLORES

Superficie (m ²)	73.53
Especies adecuadas	0

SETOS Y ARBUSTOS

Superficie setos (m ²)	332.82
Superficie arbustos (m ²)	991.26
Arbustos unitarios	4
Especies adecuadas	
Madurez	0

CESPEDES Y PRADERAS

Superficie céspedes (m ²)	10820.42
Uso del cesped	1
Superficie pradera natural (m ²)	86.06
Superficie pradera florida (m ²)	

CHARCAS Y ESTANQUES

Presencia	1
Grado de naturalización	0
Acumulaciones de agua	0

MUROS, ROCAS Y MADERA

Muros sin mortero y rocas	0
Madera muerta	0

ELEMENTOS DE ALIMENTACIÓN Y REFUGIO

Presencia de comederos	0
Presencia de cajas nido	0
Posibilidad de instalación	0

SOLUCIONES BASADAS EN LA NATURALEZA PRIORITARIAS

1.5 - Fomento de praderas de flor; 1.8 - Fomento de espacios hortícolas ornamentales; 2.4 - Creación de charcas; 3.1 - Mantenimiento de árboles secos y gestión de la madera muerta; 3.5 - Fomento de especies con néctar y polen



AP 2-01 - ANILLO PERIURBANO

2010558
AVDA. POBLADOS - JACOBINA

Parques o Jardines Urbanos
Titularidad municipal

DATOS ASOCIADOS AL ÁREA DE OPORTUNIDAD

DESCRIPCIÓN DE LA ZONA VERDE

Superficie (m ²)	15640.84
Area de oportunidad	
Area de oportunidad (m ²)	
Edificios si uso (m ²)	

ARBOLADO

Unidades	322
Especies adecuadas	1
Madurez	1

AROMATICAS, HORTICOLAS Y FLORES

Superficie (m ²)	0
Especies adecuadas	1

SETOS Y ARBUSTOS

Superficie setos (m ²)	463.42
Superficie arbustos (m ²)	6831.24
Arbustos unitarios	15
Especies adecuadas	1
Madurez	1

CESPEDES Y PRADERAS

Superficie céspedes (m ²)	2700.91
Uso del cesped	1
Superficie pradera natural (m ²)	0
Superficie pradera florida (m ²)	

CHARCAS Y ESTANQUES

Presencia	1
Grado de naturalización	0
Acumulaciones de agua	0

MUROS, ROCAS Y MADERA

Muros sin mortero y rocas	0
Madera muerta	0

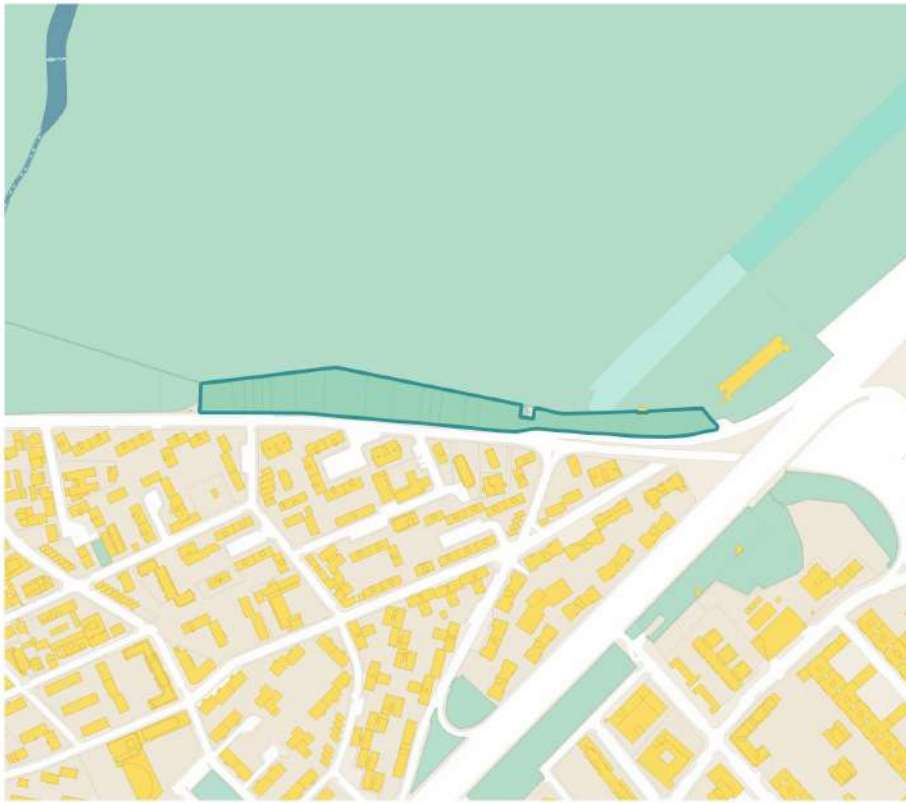
ELEMENTOS DE ALIMENTACIÓN Y REFUGIO

Presencia de comederos	0
Presencia de cajas nido	0
Posibilidad de instalación	1

2.4 - Creación

SOLUCIONES BASADAS EN LA NATURALEZA PRIORITARIAS

3.5 - Fomento de especies con néctar y polen; 4.3 - Instalación de cajas nido; 4.4 - Instalación de comederos y bebederos



AP 2-01 - ANILLO PERIURBANO

2010690

CTRA. BOADILLA DEL MONTE DESDE LA N-V

Vegetación Espontánea o Solares
Titularidad municipal

DATOS ASOCIADOS AL ÁREA DE OPORTUNIDAD

DESCRIPCIÓN DE LA ZONA VERDE

Superficie (m ²)	11220.91
Area de oportunidad	
Area de oportunidad (m ²)	
Edificios si uso (m ²)	

ARBOLADO

Unidades	47
Especies adecuadas	1
Madurez	2

AROMATICAS, HORTICOLAS Y FLORES

Superficie (m ²)	0
Especies adecuadas	0

SETOS Y ARBUSTOS

Superficie setos (m ²)	0
Superficie arbustos (m ²)	58.04
Arbustos unitarios	6
Especies adecuadas	
Madurez	1

CESPEDES Y PRADERAS

Superficie céspedes (m ²)	0
Uso del cesped	0
Superficie pradera natural (m ²)	7690.26
Superficie pradera florida (m ²)	

CHARCAS Y ESTANQUES

Presencia	0
Grado de naturalización	0
Acumulaciones de agua	0

MUROS, ROCAS Y MADERA

Muros sin mortero y rocas	1
Madera muerta	1

ELEMENTOS DE ALIMENTACIÓN Y REFUGIO

Presencia de comederos	0
Presencia de cajas nido	0
Posibilidad de instalación	0

SOLUCIONES BASADAS EN LA NATURALEZA PRIORITARIAS

1.1 - Diversificación y mejora de especies arbóreas; 2.4 - Creación de charcas; 3.1 - Mantenimiento de árboles secos y gestión de la madera muerta; 3.4 - Fomento de especies con frutos y semillas comestibles; 3.5 - Fomento de especies con néctar y polen



AP 2-01 - ANILLO PERIURBANO

2010729 INTERBLOQUE - NUESTRA SEÑORA DE LOURDES

Espacios Interbloque
Titularidad municipal

DATOS ASOCIADOS AL ÁREA DE OPORTUNIDAD

DESCRIPCIÓN DE LA ZONA VERDE

Superficie (m ²)	21691.29
Area de oportunidad	
Area de oportunidad (m ²)	
Edificios si uso (m ²)	

ARBOLADO

Unidades	42
Especies adecuadas	0
Madurez	42

AROMATICAS, HORTICOLAS Y FLORES

Superficie (m ²)	42
Especies adecuadas	1

SETOS Y ARBUSTOS

Superficie setos (m ²)	42
Superficie arbustos (m ²)	42
Arbustos unitarios	42
Especies adecuadas	
Madurez	1

CESPEDES Y PRADERAS

Superficie céspedes (m ²)	42
Uso del cesped	0
Superficie pradera natural (m ²)	42
Superficie pradera florida (m ²)	

CHARCAS Y ESTANQUES

Presencia	0
Grado de naturalización	0
Acumulaciones de agua	0

MUROS, ROCAS Y MADERA

Muros sin mortero y rocas	0
Madera muerta	0

ELEMENTOS DE ALIMENTACIÓN Y REFUGIO

Presencia de comederos	0
Presencia de cajas nido	0
Posibilidad de instalación	0

SOLUCIONES BASADAS EN LA NATURALEZA PRIORITARIAS

1.5 - Fomento de praderas de flor; 1.8 - Fomento de espacios hortícolas ornamentales; 2.4 - Creación de charcas; 3.1 - Mantenimiento de árboles secos y gestión de la madera muerta; 3.5 - Fomento de especies con néctar y polen; 4.2 - Creación de refugios para insectos



AP 2-01 - ANILLO PERIURBANO

20100148 CALLE DE CAMARENA

Eje de conexión principal
Distrito de Latina

DATOS ASOCIADOS AL ÁREA DE OPORTUNIDAD

DESCRIPCIÓN GENERAL

Calzada (m ²)	490.69
Aceras (m ²)	148.81
Accesibilidad aceras	N0
Medianas (m ²)	0
Accesibilidad medianas	
Existencia de carril bici	N0

APARCAMIENTOS

Superficie aparcamiento (m ²)	0
Plazas de aparcamiento	0
Aparcamiento subterráneo	N0

MOBILIARIO URBANO

Farolas	4
Marquesinas	0
Quioscos	0
Fuente ornamental	0

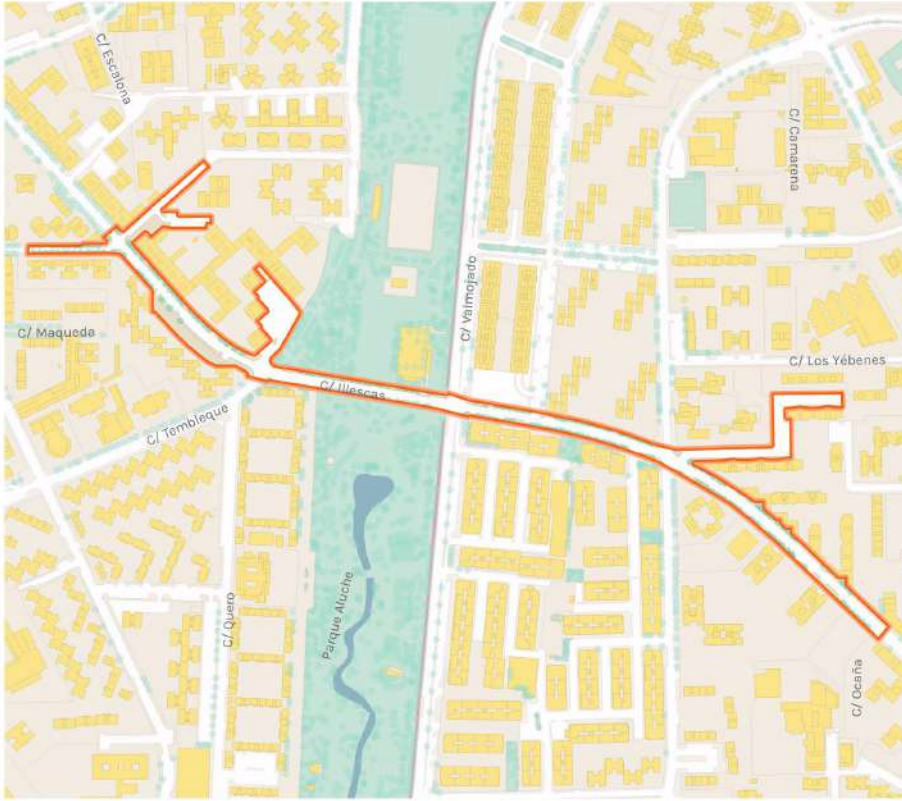
Tipos de cerramientos _____

EXISTENCIA DE ARBOLADO

Número de árboles	6
Especies más abundantes	Ligustrum japonicum

SOLUCIONES BASADAS EN LA NATURALEZA PRIORITARIAS

7 - Realización de intervenciones en alcorques existentes; 14 - Realización de actuaciones en edificios; 15.1 - Revegetación de estructuras urbanas; 23.2 - Naturalización de plazas de aparcamiento



AP 2-01 - ANILLO PERIURBANO

20100038 CALLE DE ILLESCAS

Eje de conexión secundario
Distrito de Latina

DATOS ASOCIADOS AL ÁREA DE OPORTUNIDAD

DESCRIPCIÓN GENERAL

Calzada (m ²)	18653.32
Aceras (m ²)	7756.42
Accesibilidad aceras	SI
Medianas (m ²)	2161.47
Accesibilidad medianas	N0
Existencia de carril bici	N0

APARCAMIENTOS

Superficie aparcamiento (m ²)	7312.12
Plazas de aparcamiento	583
Aparcamiento subterráneo	SI

MOBILIARIO URBANO

Farolas	70
Marquesinas	8
Quioscos	2
Fuente ornamental	0

Tipos de cerramientos	Muro de fábrica

EXISTENCIA DE ARBOLADO

Número de árboles	216
Especies más abundantes	Ulmus pumila
	Celtis australis
	Aesculus hippocastanum

SOLUCIONES BASADAS EN LA NATURALEZA PRIORITARIAS

1.2 - Diversificación y mejora del estrato arbustivo; 6.1 - Naturalización de espacios intersticiales; 7 - Realización de intervenciones en alcorques existentes; 8 - Creación de alcorques de gran tamaño; 9 - Conexión de alcorques; 10 - Implementación de jardines de lluvia; 12 - Fomento de pavimentos vegetados; 14 - Realización de actuaciones en edificios; 15.1 - Revegetación de estructuras urbanas; 15.2 - Naturalización de terrazas y zonas estanciales; 15.3 - Naturalización de mobiliario urbano; 23.2 - Naturalización de plazas de aparcamiento



AP 2-01 - ANILLO PERIURBANO

20100146 CALLE DE OCAÑA

Eje de conexión secundario
Distrito de Latina

DATOS ASOCIADOS AL ÁREA DE OPORTUNIDAD

DESCRIPCIÓN GENERAL

Calzada (m ²)	5353.09
Aceras (m ²)	1127.75
Accesibilidad aceras	N0
Medianas (m ²)	1127.75
Accesibilidad medianas	N0
Existencia de carril bici	N0

APARCAMIENTOS

Superficie aparcamiento (m ²)	1972.02
Plazas de aparcamiento	135
Aparcamiento subterráneo	N0

MOBILIARIO URBANO

Farolas	8
Marquesinas	0
Quioscos	0
Fuente ornamental	0

Tipos de cerramientos	Muro de fábrica
	Muro de fábrica

EXISTENCIA DE ARBOLADO

Número de árboles	5
Especies más abundantes	Pyrus calleryana
	Ulmus pumila
	Acer negundo

SOLUCIONES BASADAS EN LA NATURALEZA PRIORITARIAS

7 - Realización de intervenciones en alcorques existentes; 9.5 - Apertura de alcorques en fachada; 10 - Implementación de jardines de lluvia; 14 - Realización de actuaciones en edificios; 15.1 - Revegetación de estructuras urbanas; 23.2 - Naturalización de plazas de aparcamiento



AP 2-01 - ANILLO PERIURBANO

20100147 CALLE DE OCAÑA

Eje de conexión secundario
Distrito de Latina

DATOS ASOCIADOS AL ÁREA DE OPORTUNIDAD

DESCRIPCIÓN GENERAL

Calzada (m ²)	1579.26
Aceras (m ²)	462.76
Accesibilidad aceras	N0
Medianas (m ²)	462.76
Accesibilidad medianas	N0
Existencia de carril bici	N0

APARCAMIENTOS

Superficie aparcamiento (m ²)	576.6
Plazas de aparcamiento	38
Aparcamiento subterráneo	N0

MOBILIARIO URBANO

Farolas	4
Marquesinas	0
Quioscos	0
Fuente ornamental	0

Tipos de cerramientos _____

EXISTENCIA DE ARBOLADO

Número de árboles	0
Especies más abundantes	_____

SOLUCIONES BASADAS EN LA NATURALEZA PRIORITARIAS

6.1 - Naturalización de espacios intersticiales; 7 - Realización de intervenciones en alcorques existentes; 8 - Creación de alcorques de gran tamaño; 10 - Implementación de jardines de lluvia; 12 - Fomento de pavimentos vegetados; 14 - Realización de actuaciones en edificios; 15.1 - Revegetación de estructuras urbanas; 23.2 - Naturalización de plazas de aparcamiento



AP 2-01 - ANILLO PERIURBANO

20100149 CALLE DE CAMARENA

Eje de conexión secundario
Distrito de Latina

DATOS ASOCIADOS AL ÁREA DE OPORTUNIDAD

DESCRIPCIÓN GENERAL

Calzada (m ²)	2998.08
Aceras (m ²)	483.05
Accesibilidad aceras	N0
Medianas (m ²)	0
Accesibilidad medianas	
Existencia de carril bici	N0

APARCAMIENTOS

Superficie aparcamiento (m ²)	1011.77
Plazas de aparcamiento	80
Aparcamiento subterráneo	N0

MOBILIARIO URBANO

Farolas	6
Marquesinas	1
Quioscos	0
Fuente ornamental	0

Tipos de cerramientos	Cerrajería

EXISTENCIA DE ARBOLADO

Número de árboles	4
Especies más abundantes	Platanus x hybrida
	Marra o alcorque vacío

SOLUCIONES BASADAS EN LA NATURALEZA PRIORITARIAS

7 - Realización de intervenciones en alcorques existentes; 14 - Realización de actuaciones en edificios; 15.1 - Revegetación de estructuras urbanas; 15.3 - Naturalización de mobiliario urbano; 23.2 - Naturalización de plazas de aparcamiento



AP 2-01 - ANILLO PERIURBANO

20100150 CALLE DE OCAÑA

Eje de conexión secundario
Distrito de Latina

DATOS ASOCIADOS AL ÁREA DE OPORTUNIDAD

DESCRIPCIÓN GENERAL

Calzada (m ²)	6701.4
Aceras (m ²)	0
Accesibilidad aceras	
Medianas (m ²)	0
Accesibilidad medianas	
Existencia de carril bici	N0

APARCAMIENTOS

Superficie aparcamiento (m ²)	40.17
Plazas de aparcamiento	4
Aparcamiento subterráneo	

MOBILIARIO URBANO

Farolas	6
Marquesinas	2
Quioscos	0
Fuente ornamental	0

Tipos de cerramientos	Muro de hormigón
	Cerrajería

EXISTENCIA DE ARBOLADO

Número de árboles	21
Especies más abundantes	Ulmus pumila
	Arbutus unedo
	Cupressus arizonica

SOLUCIONES BASADAS EN LA NATURALEZA PRIORITARIAS

6.1 - Naturalización de espacios intersticiales; 7 - Realización de intervenciones en alcorques existentes; 11. - Creación de cunetas vegetadas; 14 - Realización de actuaciones en edificios; 15.1 - Revegetación de estructuras urbanas; 15.3 - Naturalización de mobiliario urbano; 23.2 - Naturalización de plazas de aparcamiento



AP 2-01 - ANILLO PERIURBANO

20100151 CALLE DE MAQUEDA

Eje de conexión secundario
Distrito de Latina

DATOS ASOCIADOS AL ÁREA DE OPORTUNIDAD

DESCRIPCION GENERAL

Calzada (m²)	13507.59
Aceras (m²)	4395.1
Accesibilidad aceras	N0
Medianas (m²)	0
Accesibilidad medianas	
Existencia de carril bici	N0

APARCAMIENTOS

Superficie aparcamiento (m²)	2244.11
Plazas de aparcamiento	150
Aparcamiento subterráneo	N0

MOBILIARIO URBANO

Farolas	46
Marquesinas	1
Quioscos	0
Fuente ornamental	0

Tipos de cerramientos

EXISTENCIA DE ARBOLADO

Número de árboles	45
Especies más abundantes	Celtis australis
	Platanus x hybrida
	Morus nigra

SOLUCIONES BASADAS EN LA NATURALEZA PRIORITARIAS

6.1 - Naturalización de espacios intersticiales; 7 - Realización de intervenciones en alcorques existentes; 8 - Creación de alcorques de gran tamaño; 14 - Realización de actuaciones en edificios; 15.1 - Revegetación de estructuras urbanas; 15.3 - Naturalización de mobiliario urbano; 23.2 - Naturalización de plazas de aparcamiento



AP 2-01 - ANILLO PERIURBANO

201198 PARCELA VACANTE

Latina

DATOS ASOCIADOS AL ÁREA DE OPORTUNIDAD

DESCRIPCION DE LA PARCELA

Superficie total (m ²)	2707.5
Superficie pavimentada (m ²)	0
Edificaciones	N0
Calidad del suelo	No compactado
Vertidos observados	
Superficie vertidos (m ²)	0
Cerramiento de la parcela	Muro de fábrica
Longitud cerramiento (m)	238.8

EXISTENCIA DE ARBOLADO

Especies más abundantes

EXISTENCIA DE ARBUSTOS

Fracción de cabida cubierta (%)	5
Estado de conservación	Malo

VEGETACION HERBACEA

Superficie (%)	90
Variabilidad de especies	Alta

SOLUCIONES BASADAS EN LA NATURALEZA PRIORITARIAS

2.4 - Creación de charcas; 15.1 - Revegetación de estructuras urbanas; 17.1 - Creación de micro bosques urbanos; 17.4 - Creación de áreas experimentales; 18.1 - Conservación de parcelas de sucesión natural; 19.1 - Creación de huertas urbanas



AP 2.01 - ANILLO PERIURBANO

201337

Latina

DATOS ASOCIADOS AL ÁREA DE OPORTUNIDAD

DESCRIPCION DE LA PARCELA

Superficie total (m ²)	4345.3
Superficie pavimentada (m ²)	0
Edificaciones	N0
Calidad del suelo	No compactado
Vertidos observados	
Superficie vertidos (m ²)	0
Cerramiento de la parcela	Muro de fábrica
Longitud cerramiento (m)	64.5

EXISTENCIA DE ARBOLADO

Especies más abundantes

EXISTENCIA DE ARBUSTOS

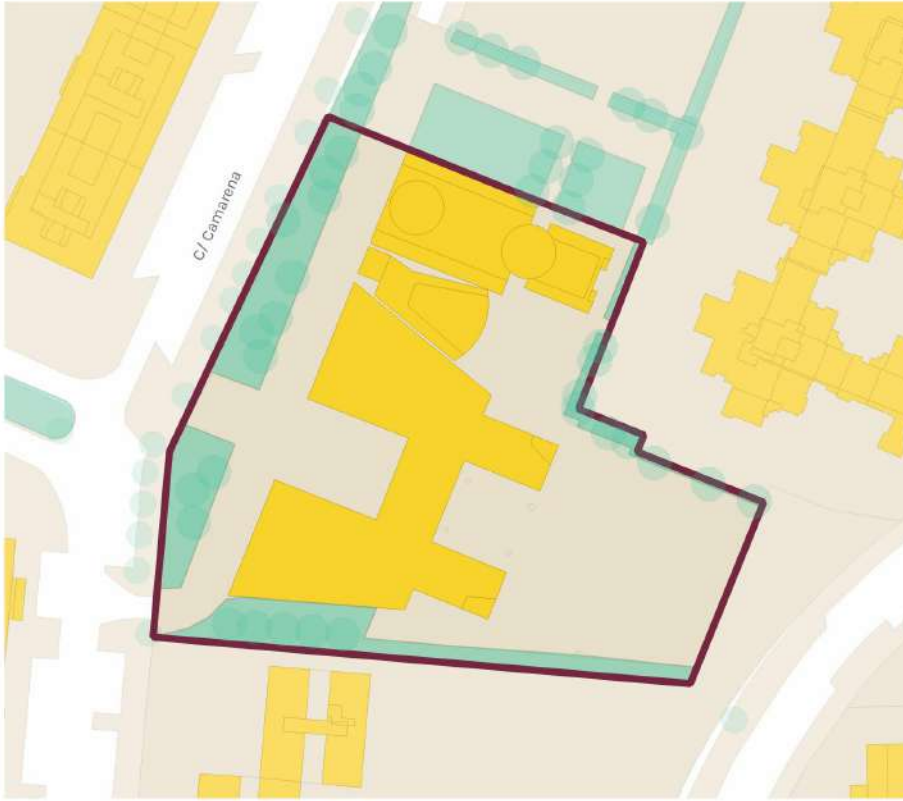
Fracción de cabida cubierta (%)	0
Estado de conservación	

VEGETACION HERBACEA

Superficie (%)	70
Variabilidad de especies	Alta

SOLUCIONES BASADAS EN LA NATURALEZA PRIORITARIAS

2.4 - Creación de charcas; 15.1 - Revegetación de estructuras urbanas; 17.1 - Creación de micro bosques urbanos; 17.2 - Creación de paisajes agrícolas; 17.4 - Creación de áreas experimentales; 18.1 - Conservación de parcelas de sucesión natural



AP 2-01 - ANILLO PERIURBANO

201167

CENTRO CULTURAL FERNANDO DE LOS RIOS

Equipamiento cultural
Latina

DATOS ASOCIADOS AL ÁREA DE OPORTUNIDAD

SUPERFICIE PAVIMENTADA

Superficie total (m ²)	3455.2
Superficie sin uso (m ²)	0
Superficie aparcamiento (m ²)	442.7
Plazas de aparcamiento	30

SUPERFICIE NO PAVIMENTADA

Superficie total (m ²)	1830.2
Superficie sin uso (m ²)	0
Tipología predominante	Terrizo con árboles y arbustos

CUBIERTAS

Cubiertas (m ²)	2248.5
Cubierta plana (m ²)	2248.5

FACHADAS

Fachada vista exterior (m ²)	6610
Ventanas en fachadas vistas	SI
Balcones en fachadas vistas	NO

TIPOS DE CERRAMIENTOS

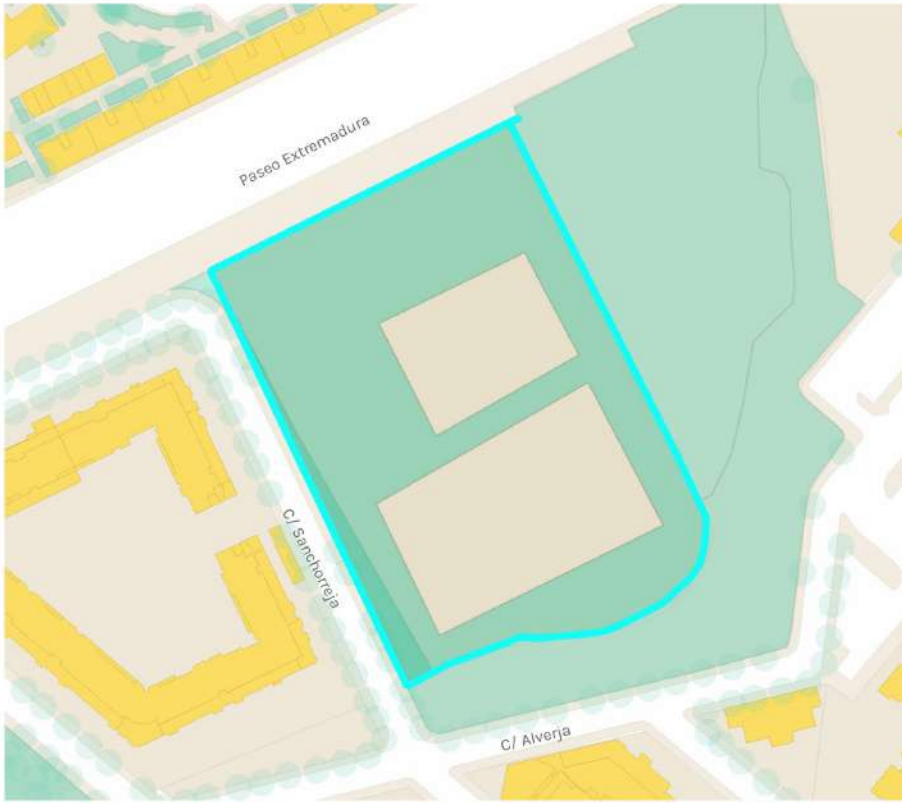
Cerrajería	

EXISTENCIA DE ARBOLADO

Número de árboles	25
Especies más abundantes	Quercus robur
	Taxus baccata
	Thuja sp

SOLUCIONES BASADAS EN LA NATURALEZA PRIORITARIAS

7 - Realización de intervenciones en alcorques existentes; 14.1 - Adaptación de edificios a la presencia de fauna; 15.1 - Revegetación de estructuras urbanas; 21 - Reverdecimiento de muros y fachadas; 22 - Reverdecimiento de cubiertas; 23.2 - Naturalización de plazas de aparcamiento; 23.4 - Gestión sostenible del agua de lluvia



AP 2-01 - ANILLO PERIURBANO

201162 CLUB DEPORTIVO ALUCHE

Equipamiento deportivo
Latina

DATOS ASOCIADOS AL ÁREA DE OPORTUNIDAD

SUPERFICIE PAVIMENTADA

Superficie total (m ²)	4091.7
Superficie sin uso (m ²)	0
Superficie aparcamiento (m ²)	0
Plazas de aparcamiento	0

SUPERFICIE NO PAVIMENTADA

Superficie total (m ²)	7389.3
Superficie sin uso (m ²)	0
Tipología predominante	Terrizo con árboles y arbustos

CUBIERTAS

Cubiertas (m ²)	0
Cubierta plana (m ²)	0

FACHADAS

Fachada vista exterior (m ²)	0
Ventanas en fachadas vistas	
Balcones en fachadas vistas	

TIPOS DE CERRAMIENTOS

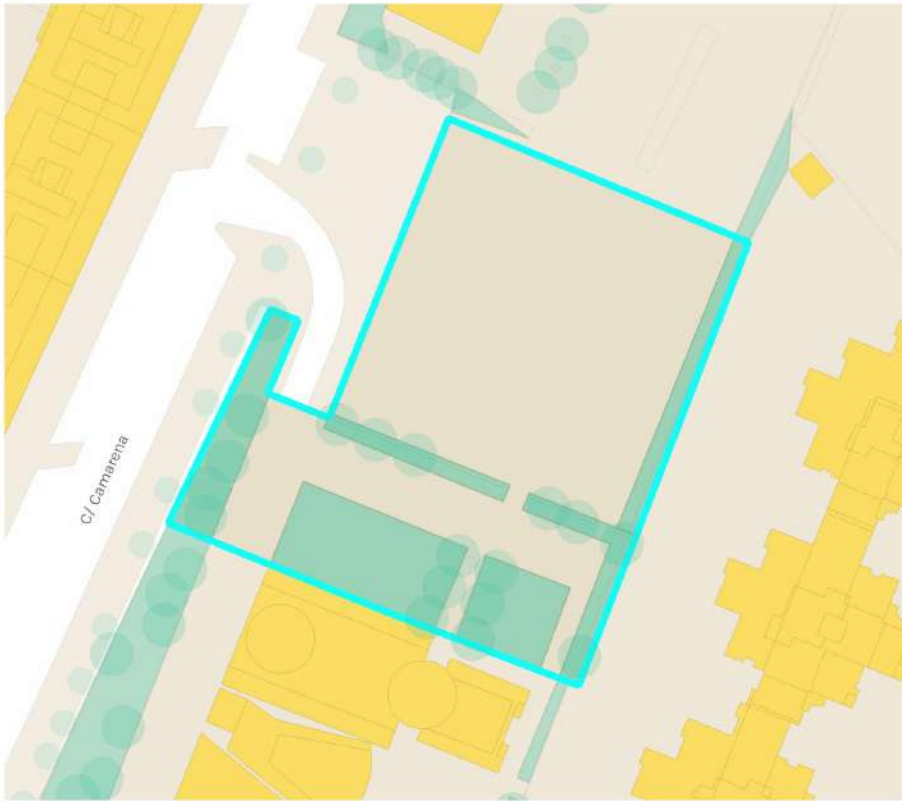
Cerrajería	

EXISTENCIA DE ARBOLADO

Número de árboles	0
Especies más abundantes	

SOLUCIONES BASADAS EN LA NATURALEZA PRIORITARIAS

15.1 - Revegetacion de estructuras urbanas



AP 2-01 - ANILLO PERIURBANO

201166

PISTAS POLIDEPORTIVAS

Equipamiento deportivo
Latina

DATOS ASOCIADOS AL ÁREA DE OPORTUNIDAD

SUPERFICIE PAVIMENTADA

Superficie total (m ²)	2458.7
Superficie sin uso (m ²)	0
Superficie aparcamiento (m ²)	0
Plazas de aparcamiento	0

SUPERFICIE NO PAVIMENTADA

Superficie total (m ²)	204
Superficie sin uso (m ²)	0
Tipología predominante	Terrizo con arbustos

CUBIERTAS

Cubiertas (m ²)	0
Cubierta plana (m ²)	0

FACHADAS

Fachada vista exterior (m ²)	0
Ventanas en fachadas vistas	
Balcones en fachadas vistas	

TIPOS DE CERRAMIENTOS

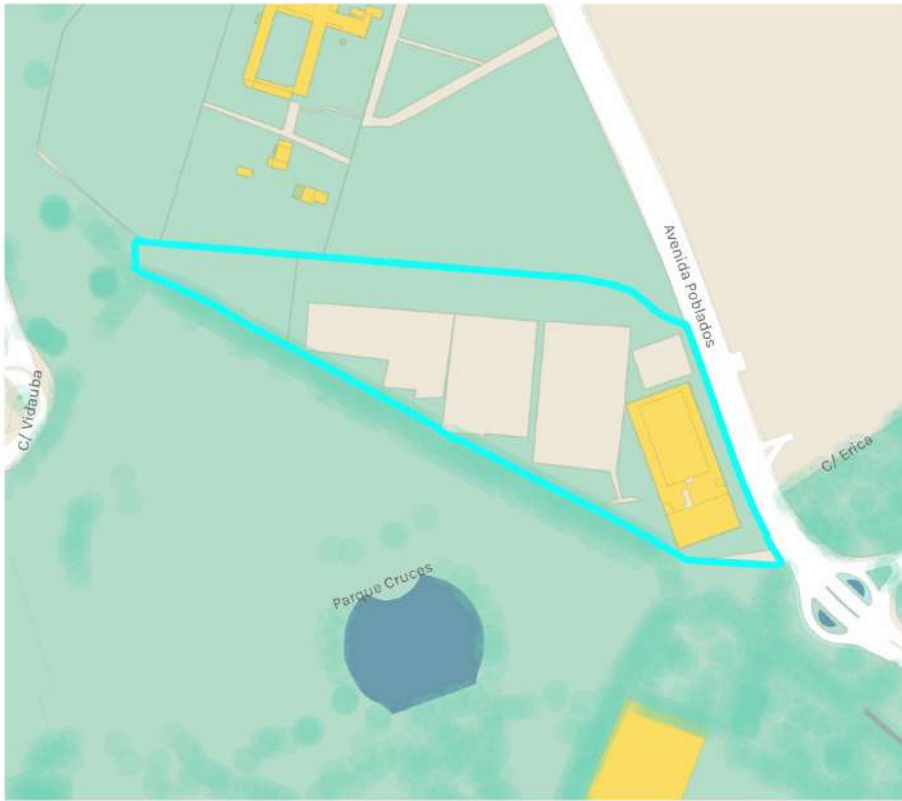
Cerrajería	
Otros	

EXISTENCIA DE ARBOLADO

Número de árboles	18
Especies más abundantes	Thuja sp
	Quercus robur
	Morus alba

SOLUCIONES BASADAS EN LA NATURALEZA PRIORITARIAS

7 - Realización de intervenciones en alcorques existentes; 15.1 - Revegetación de estructuras urbanas



AP 2-01 - ANILLO PERIURBANO

201373

CENTRO MUNICIPAL DEPORTIVO LAS CRUCES

Equipamiento deportivo
Latina

DATOS ASOCIADOS AL ÁREA DE OPORTUNIDAD

SUPERFICIE PAVIMENTADA

Superficie total (m ²)	17235.5
Superficie sin uso (m ²)	0
Superficie aparcamiento (m ²)	0
Plazas de aparcamiento	0

SUPERFICIE NO PAVIMENTADA

Superficie total (m ²)	18184.2
Superficie sin uso (m ²)	13780
Tipología predominante	Terrizo con árboles y arbustos

CUBIERTAS

Cubiertas (m ²)	5004.7
Cubierta plana (m ²)	5004.7

FACHADAS

Fachada vista exterior (m ²)	3120
Ventanas en fachadas vistas	SI
Balcones en fachadas vistas	NO

TIPOS DE CERRAMIENTOS

Cerrajería	
Valla metálica	
Muro de hormigón	

EXISTENCIA DE ARBOLADO

Número de árboles	0
-------------------	---

Especies más abundantes	
-------------------------	--

SOLUCIONES BASADAS EN LA NATURALEZA PRIORITARIAS

14.1 - Adaptación de edificios a la presencia de fauna; 15.1 - Revegetación de estructuras urbanas; 21 - Reverdecimiento de muros y fachadas; 22 - Reverdecimiento de cubiertas; 23.1 - Recuperación de espacios sin usos; 23.4 - Gestión sostenible del agua de lluvia



AP 2-01 - ANILLO PERIURBANO

201165
C.P. AMADEO VIVES

Equipamiento educativo
Latina

DATOS ASOCIADOS AL ÁREA DE OPORTUNIDAD

SUPERFICIE PAVIMENTADA

Superficie total (m ²)	3586.4
Superficie sin uso (m ²)	0
Superficie aparcamiento (m ²)	0
Plazas de aparcamiento	0

SUPERFICIE NO PAVIMENTADA

Superficie total (m ²)	703.4
Superficie sin uso (m ²)	0
Tipología predominante	Terrizo con árboles y arbustos

CUBIERTAS

Cubiertas (m ²)	1818.1
Cubierta plana (m ²)	0

FACHADAS

Fachada vista exterior (m ²)	1800
Ventanas en fachadas vistas	SI
Balcones en fachadas vistas	NO

TIPOS DE CERRAMIENTOS

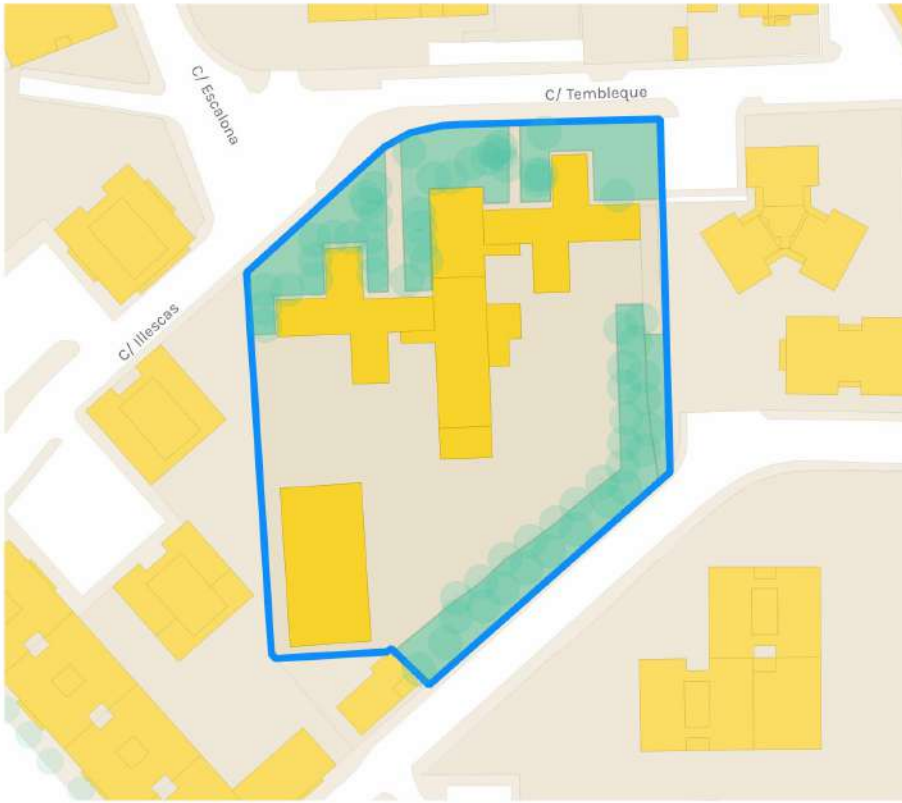
Cerrajería
Muro de fábrica

EXISTENCIA DE ARBOLADO

Número de árboles	35
Especies más abundantes	Cupressocyparis leylandii
	Olea europaea
	Ficus carica

SOLUCIONES BASADAS EN LA NATURALEZA PRIORITARIAS

7 - Realización de intervenciones en alcorques existentes; 14.1 - Adaptación de edificios a la presencia de fauna; 15.1 - Revegetación de estructuras urbanas; 19.1 - Creación de huertas urbanas; 21 - Reverdecimiento de muros y fachadas; 23.3 - Naturalización de patios escolares; 23.4 - Gestión sostenible del agua de lluvia



AP 2-01 - ANILLO PERIURBANO

201169
C.P. CUBA

Equipamiento educativo
Latina

DATOS ASOCIADOS AL ÁREA DE OPORTUNIDAD

SUPERFICIE PAVIMENTADA

Superficie total (m ²)	2841.5
Superficie sin uso (m ²)	0
Superficie aparcamiento (m ²)	0
Plazas de aparcamiento	0

SUPERFICIE NO PAVIMENTADA

Superficie total (m ²)	1563.7
Superficie sin uso (m ²)	0
Tipología predominante	Terrizo con árboles y arbustos

CUBIERTAS

Cubiertas (m ²)	1514.7
Cubierta plana (m ²)	673.6

FACHADAS

Fachada vista exterior (m ²)	2080
Ventanas en fachadas vistas	SI
Balcones en fachadas vistas	NO

TIPOS DE CERRAMIENTOS

Cerrajería	

EXISTENCIA DE ARBOLADO

Número de árboles	50
Especies más abundantes	Pinus pinea
	Thuja sp
	Cedrus deodara

SOLUCIONES BASADAS EN LA NATURALEZA PRIORITARIAS

7 - Realización de intervenciones en alcorques existentes; 14.1 - Adaptación de edificios a la presencia de fauna; 15.1 - Revegetación de estructuras urbanas; 19.1 - Creación de huertas urbanas; 21 - Reverdecimiento de muros y fachadas; 22 - Reverdecimiento de cubiertas; 23.3 - Naturalización de patios escolares; 23.4 - Gestión sostenible del agua de lluvia



AP 2-01 - ANILLO PERIURBANO

201187

I.E.S. MARIANA J. DE LARRA

Equipamiento educativo
Latina

DATOS ASOCIADOS AL ÁREA DE OPORTUNIDAD

SUPERFICIE PAVIMENTADA

Superficie total (m ²)	4508.6
Superficie sin uso (m ²)	0
Superficie aparcamiento (m ²)	215.1
Plazas de aparcamiento	14

SUPERFICIE NO PAVIMENTADA

Superficie total (m ²)	1643.5
Superficie sin uso (m ²)	600
Tipología predominante	Terrizo con árboles y arbustos

CUBIERTAS

Cubiertas (m ²)	2281.8
Cubierta plana (m ²)	2281.8

FACHADAS

Fachada vista exterior (m ²)	2400
Ventanas en fachadas vistas	SI
Balcones en fachadas vistas	NO

TIPOS DE CERRAMIENTOS

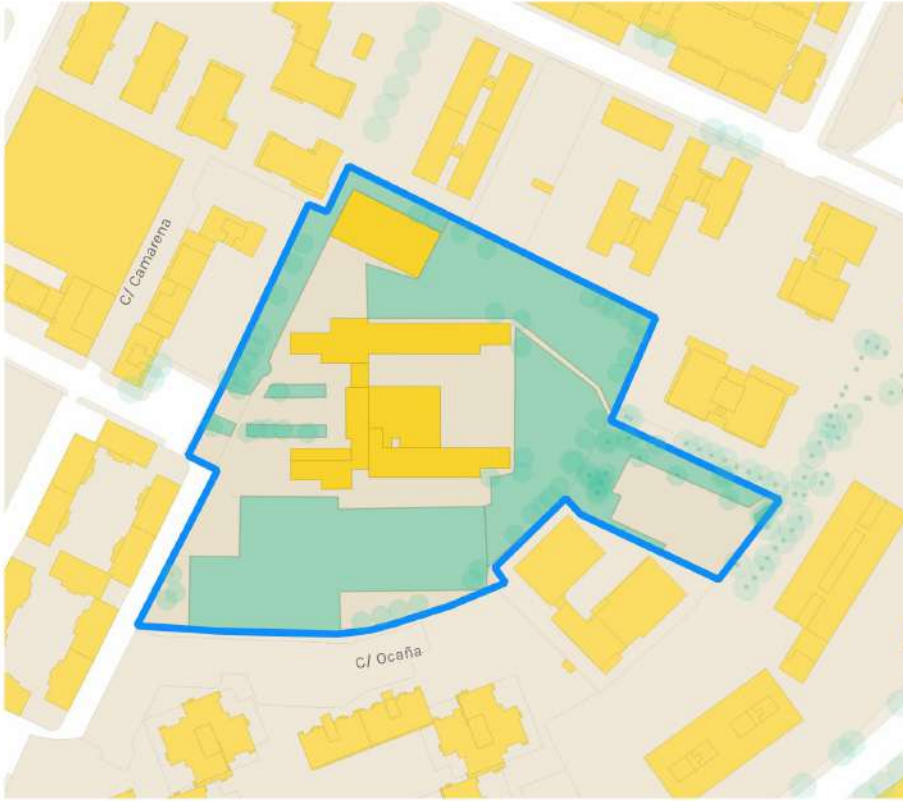
Cerrajería	
Muro de fábrica	

EXISTENCIA DE ARBOLADO

Número de árboles	0
Especies más abundantes	

SOLUCIONES BASADAS EN LA NATURALEZA PRIORITARIAS

14.1 - Adaptación de edificios a la presencia de fauna; 15.1 - Revegetación de estructuras urbanas; 19.1 - Creación de huertas urbanas; 21 - Reverdecimiento de muros y fachadas; 22 - Reverdecimiento de cubiertas; 23.1 - Recuperación de espacios sin usos; 23.2 - Naturalización de plazas de aparcamiento; 23.4 - Gestión sostenible del agua de lluvia



AP 2-01 - ANILLO PERIURBANO

201194
C.P. COSTA RICA

Equipamiento educativo
Latina

DATOS ASOCIADOS AL ÁREA DE OPORTUNIDAD

SUPERFICIE PAVIMENTADA

Superficie total (m ²)	4118.3
Superficie sin uso (m ²)	0
Superficie aparcamiento (m ²)	0
Plazas de aparcamiento	0

SUPERFICIE NO PAVIMENTADA

Superficie total (m ²)	7394.3
Superficie sin uso (m ²)	536
Tipología predominante	Terrizo con árboles y arbustos

CUBIERTAS

Cubiertas (m ²)	2146.8
Cubierta plana (m ²)	1789.9

FACHADAS

Fachada vista exterior (m ²)	3500
Ventanas en fachadas vistas	SI
Balcones en fachadas vistas	NO

TIPOS DE CERRAMIENTOS

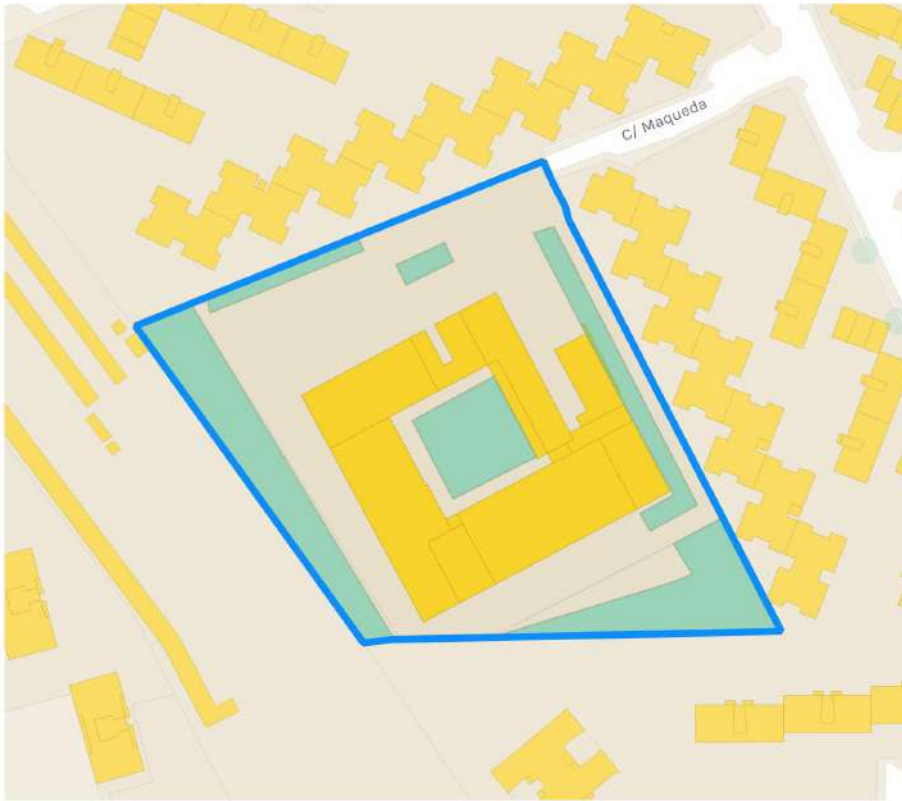
Muro de fábrica
Cerrajería

EXISTENCIA DE ARBOLADO

Número de árboles	56
Especies más abundantes	Ulmus pumila
	Elaeagnus angustifolia
	Prunus cerasifera pisardii

SOLUCIONES BASADAS EN LA NATURALEZA PRIORITARIAS

7 - Realización de intervenciones en alcorques existentes; 14.1 - Adaptación de edificios a la presencia de fauna; 15.1 - Revegetación de estructuras urbanas; 19.1 - Creación de huertas urbanas; 21 - Reverdecimiento de muros y fachadas; 22 - Reverdecimiento de cubiertas; 23.1 - Recuperación de espacios sin usos; 23.3 - Naturalización de patios escolares; 23.4 - Gestión sostenible del agua de lluvia



AP 2-01 - ANILLO PERIURBANO

201197

I.E.S. PARQUE ALUCHE

Equipamiento educativo
Latina

DATOS ASOCIADOS AL ÁREA DE OPORTUNIDAD

SUPERFICIE PAVIMENTADA

Superficie total (m ²)	5170.3
Superficie sin uso (m ²)	0
Superficie aparcamiento (m ²)	145.9
Plazas de aparcamiento	10

SUPERFICIE NO PAVIMENTADA

Superficie total (m ²)	3095.2
Superficie sin uso (m ²)	1020
Tipología predominante	Terrizo con árboles y arbustos

CUBIERTAS

Cubiertas (m ²)	3340.1
Cubierta plana (m ²)	2037.2

FACHADAS

Fachada vista exterior (m ²)	2100
Ventanas en fachadas vistas	SI
Balcones en fachadas vistas	NO

TIPOS DE CERRAMIENTOS

Cerrajería	
Muro de fábrica	
Muro de hormigón	

EXISTENCIA DE ARBOLADO

Número de árboles	0
Especies más abundantes	

SOLUCIONES BASADAS EN LA NATURALEZA PRIORITARIAS

14.1 - Adaptación de edificios a la presencia de fauna; 15.1 - Revegetación de estructuras urbanas; 19.1 - Creación de huertas urbanas; 21 - Reverdecimiento de muros y fachadas; 22 - Reverdecimiento de cubiertas; 23.1 - Recuperación de espacios sin usos; 23.2 - Naturalización de plazas de aparcamiento; 23.4 - Gestión sostenible del agua de lluvia



AP 2-01 - ANILLO PERIURBANO

201209 C.P. PARQUE EUGENIA DE MONTIJO

Equipamiento educativo
Carabanchel

DATOS ASOCIADOS AL ÁREA DE OPORTUNIDAD

SUPERFICIE PAVIMENTADA

Superficie total (m ²)	4384.4
Superficie sin uso (m ²)	0
Superficie aparcamiento (m ²)	0
Plazas de aparcamiento	0

SUPERFICIE NO PAVIMENTADA

Superficie total (m ²)	813.2
Superficie sin uso (m ²)	200
Tipología predominante	Terrizo con árboles y arbustos

CUBIERTAS

Cubiertas (m ²)	1490.9
Cubierta plana (m ²)	1490.9

FACHADAS

Fachada vista exterior (m ²)	750
Ventanas en fachadas vistas	SI
Balcones en fachadas vistas	NO

TIPOS DE CERRAMIENTOS

Cerrajería	
Muro de hormigón	

EXISTENCIA DE ARBOLADO

Número de árboles	0
Especies más abundantes	

SOLUCIONES BASADAS EN LA NATURALEZA PRIORITARIAS

14.1 - Adaptación de edificios a la presencia de fauna; 15.1 - Revegetación de estructuras urbanas; 19.1 - Creación de huertas urbanas; 21 - Reverdecimiento de muros y fachadas; 22 - Reverdecimiento de cubiertas; 23.1 - Recuperación de espacios sin usos; 23.3 - Naturalización de patios escolares; 23.4 - Gestión sostenible del agua de lluvia



AP 2-01 - ANILLO PERIURBANO

201268
C.P. PARQUE ALUCHE

Equipamiento educativo
Latina

DATOS ASOCIADOS AL ÁREA DE OPORTUNIDAD

SUPERFICIE PAVIMENTADA

Superficie total (m ²)	1962.5
Superficie sin uso (m ²)	0
Superficie aparcamiento (m ²)	0
Plazas de aparcamiento	0

SUPERFICIE NO PAVIMENTADA

Superficie total (m ²)	990
Superficie sin uso (m ²)	0
Tipología predominante	Terrizo con árboles y arbustos

CUBIERTAS

Cubiertas (m ²)	1814
Cubierta plana (m ²)	1814

FACHADAS

Fachada vista exterior (m ²)	1876
Ventanas en fachadas vistas	SI
Balcones en fachadas vistas	NO

TIPOS DE CERRAMIENTOS

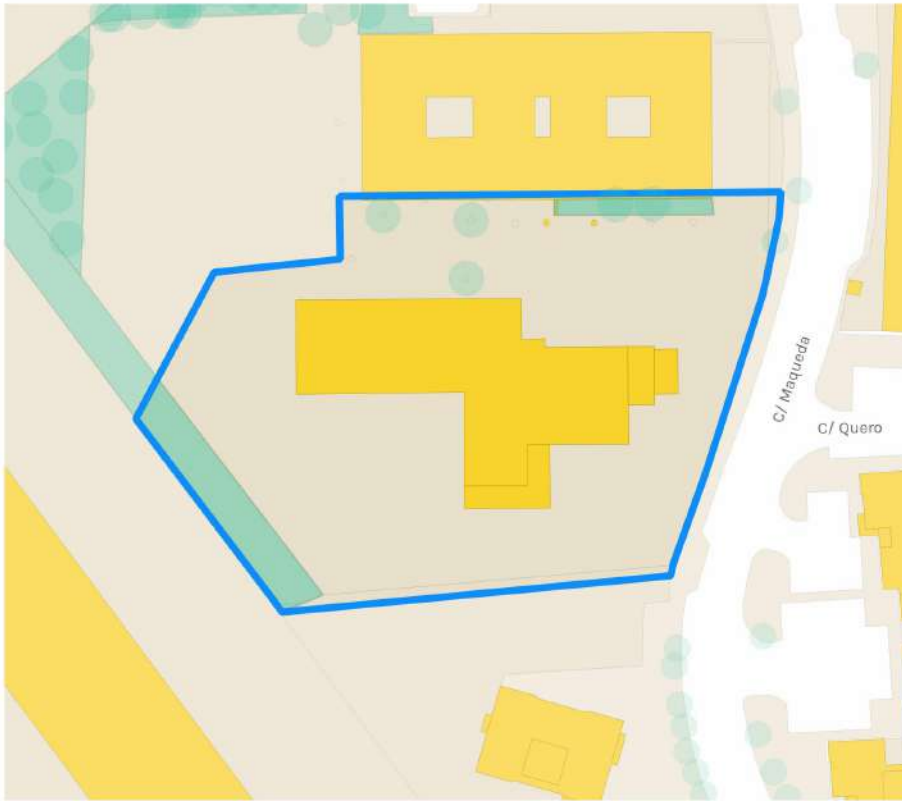
Cerrajería	

EXISTENCIA DE ARBOLADO

Número de árboles	15
Especies más abundantes	Marra o alcorque vacío Pinus pinea

SOLUCIONES BASADAS EN LA NATURALEZA PRIORITARIAS

7 - Realización de intervenciones en alcorques existentes; 14.1 - Adaptación de edificios a la presencia de fauna; 15.1 - Revegetación de estructuras urbanas; 19.1 - Creación de huertas urbanas; 21 - Reverdecimiento de muros y fachadas; 22 - Reverdecimiento de cubiertas; 23.3 - Naturalización de patios escolares; 23.4 - Gestión sostenible del agua de lluvia



AP 2-01 - ANILLO PERIURBANO

201270 C.E.I.P. LA LATINA

Equipamiento educativo
Latina

DATOS ASOCIADOS AL ÁREA DE OPORTUNIDAD

SUPERFICIE PAVIMENTADA

Superficie total (m ²)	4224
Superficie sin uso (m ²)	0
Superficie aparcamiento (m ²)	0
Plazas de aparcamiento	0

SUPERFICIE NO PAVIMENTADA

Superficie total (m ²)	319.9
Superficie sin uso (m ²)	0
Tipología predominante	Pradera con árboles y arbustos

CUBIERTAS

Cubiertas (m ²)	2813.5
Cubierta plana (m ²)	30.7

FACHADAS

Fachada vista exterior (m ²)	2000
Ventanas en fachadas vistas	SI
Balcones en fachadas vistas	NO

TIPOS DE CERRAMIENTOS

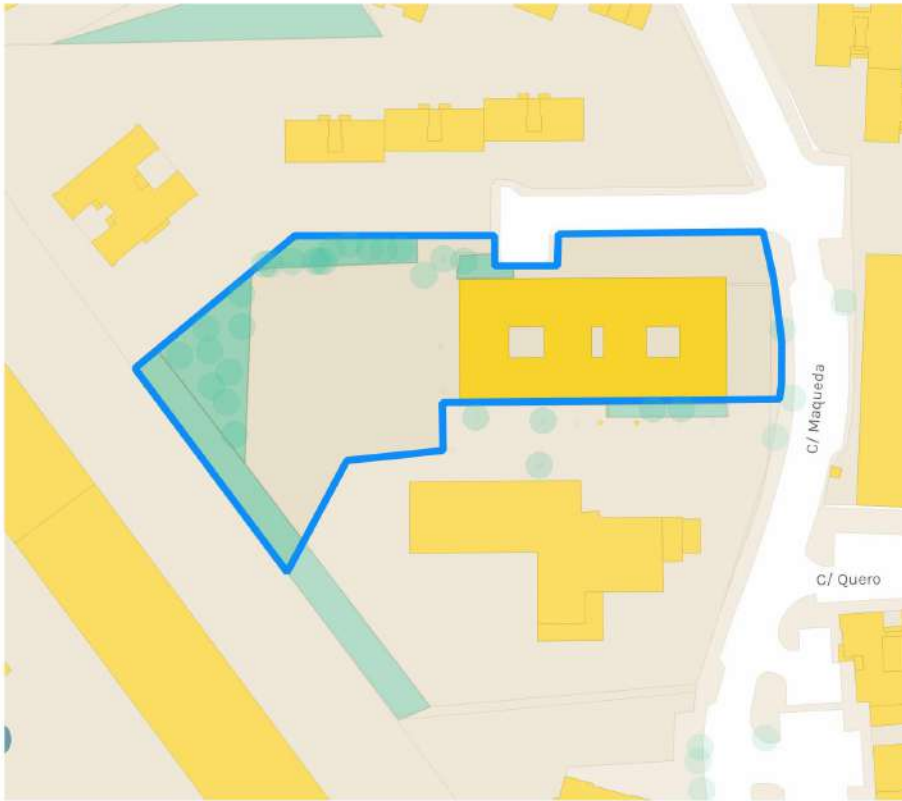
Cerrajería	
Muro de fábrica	

EXISTENCIA DE ARBOLADO

Número de árboles	5
Especies más abundantes	Marra o alcorque vacío

SOLUCIONES BASADAS EN LA NATURALEZA PRIORITARIAS

7 - Realización de intervenciones en alcorques existentes; 14.1 - Adaptación de edificios a la presencia de fauna; 15.1 - Revegetación de estructuras urbanas; 19.1 - Creación de huertas urbanas; 21 - Reverdecimiento de muros y fachadas; 22 - Reverdecimiento de cubiertas; 23.3 - Naturalización de patios escolares; 23.4 - Gestión sostenible del agua de lluvia



AP 2-01 - ANILLO PERIURBANO

201285
I.E.S. BLAS DE OTERO

Equipamiento educativo
Latina

DATOS ASOCIADOS AL ÁREA DE OPORTUNIDAD

SUPERFICIE PAVIMENTADA

Superficie total (m ²)	3186.1
Superficie sin uso (m ²)	0
Superficie aparcamiento (m ²)	155.1
Plazas de aparcamiento	10

SUPERFICIE NO PAVIMENTADA

Superficie total (m ²)	1165.6
Superficie sin uso (m ²)	0
Tipología predominante	Terrizo con árboles y arbustos

CUBIERTAS

Cubiertas (m ²)	0
Cubierta plana (m ²)	0

FACHADAS

Fachada vista exterior (m ²)	1580
Ventanas en fachadas vistas	SI
Balcones en fachadas vistas	NO

TIPOS DE CERRAMIENTOS

Cerrajería
Muro de fábrica

EXISTENCIA DE ARBOLADO

Número de árboles	22
Especies más abundantes	Ulmus pumila
	Prunus cerasifera pisardii
	Celtis australis

SOLUCIONES BASADAS EN LA NATURALEZA PRIORITARIAS

7 - Realización de intervenciones en alcorques existentes; 15.1 - Revegetación de estructuras urbanas; 19.1 - Creación de huertas urbanas; 23.2 - Naturalización de plazas de aparcamiento



AP 2-01 - ANILLO PERIURBANO

201217

SANATORIO PSIQUIATRICO DR. ESQUERDO

Equipamiento socio-sanitario
Latina

DATOS ASOCIADOS AL ÁREA DE OPORTUNIDAD

SUPERFICIE PAVIMENTADA

Superficie total (m ²)	3664.3
Superficie sin uso (m ²)	0
Superficie aparcamiento (m ²)	523.2
Plazas de aparcamiento	35

SUPERFICIE NO PAVIMENTADA

Superficie total (m ²)	111566.3
Superficie sin uso (m ²)	0
Tipología predominante	

CUBIERTAS

Cubiertas (m ²)	5255.7
Cubierta plana (m ²)	647.3

FACHADAS

Fachada vista exterior (m ²)	5200
Ventanas en fachadas vistas	SI
Balcones en fachadas vistas	NO

TIPOS DE CERRAMIENTOS

Valla metálica	
Muro de fábrica	

EXISTENCIA DE ARBOLADO

Número de árboles	0
Especies más abundantes	

SOLUCIONES BASADAS EN LA NATURALEZA PRIORITARIAS

14.1 - Adaptación de edificios a la presencia de fauna; 15.1 - Revegetación de estructuras urbanas; 19.1 - Creación de huertas urbanas; 21 - Reverdecimiento de muros y fachadas; 22 - Reverdecimiento de cubiertas; 23.2 - Naturalización de plazas de aparcamiento; 23.4 - Gestión sostenible del agua de lluvia



AP 2-01 - ANILLO PERIURBANO

201286

CENTRO DE DÍA PARA MAYORES DE ALUCHE

Equipamiento socio-sanitario
Latina

DATOS ASOCIADOS AL ÁREA DE OPORTUNIDAD

SUPERFICIE PAVIMENTADA

Superficie total (m ²)	33.7
Superficie sin uso (m ²)	0
Superficie aparcamiento (m ²)	0
Plazas de aparcamiento	0

SUPERFICIE NO PAVIMENTADA

Superficie total (m ²)	290
Superficie sin uso (m ²)	0
Tipología predominante	Terrizo con árboles y arbustos

CUBIERTAS

Cubiertas (m ²)	558.5
Cubierta plana (m ²)	11.6

FACHADAS

Fachada vista exterior (m ²)	700
Ventanas en fachadas vistas	SI
Balcones en fachadas vistas	NO

TIPOS DE CERRAMIENTOS

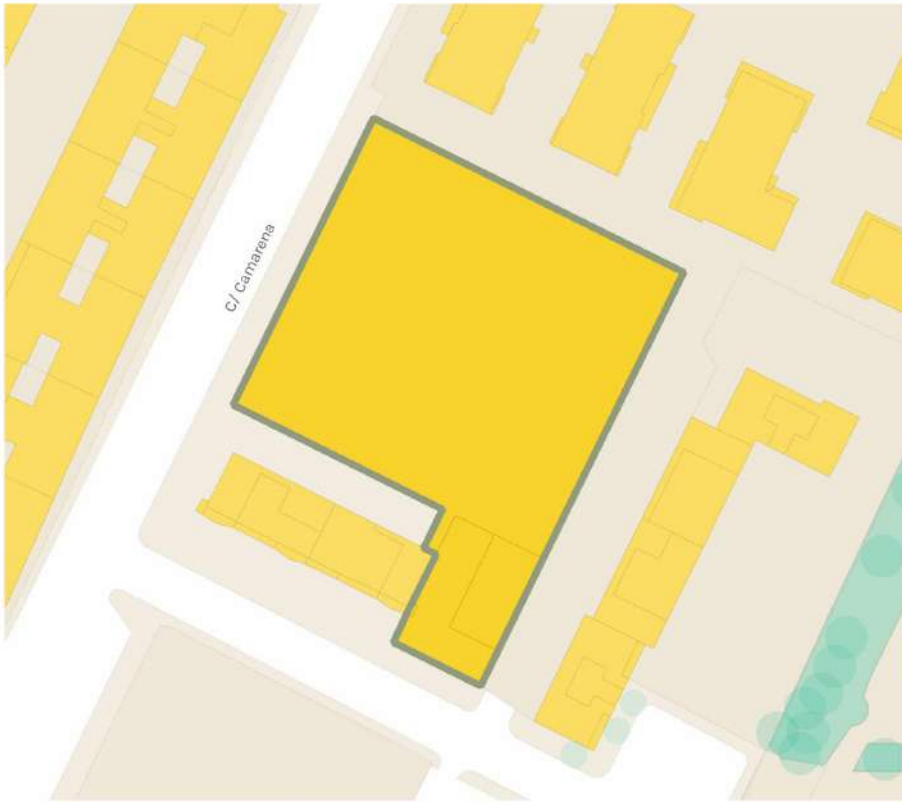
Cerrajería	

EXISTENCIA DE ARBOLADO

Número de árboles	0
Especies más abundantes	

SOLUCIONES BASADAS EN LA NATURALEZA PRIORITARIAS

14.1 - Adaptación de edificios a la presencia de fauna; 15.1 - Revegetación de estructuras urbanas; 19.1 - Creación de huertas urbanas; 21 - Reverdecimiento de muros y fachadas; 22 - Reverdecimiento de cubiertas; 23.4 - Gestión sostenible del agua de lluvia



AP 2-01 - ANILLO PERIURBANO

201288 MERCADO BOISÁN

Equipamiento mercado
Latina

DATOS ASOCIADOS AL ÁREA DE OPORTUNIDAD

SUPERFICIE PAVIMENTADA

Superficie total (m ²)	5
Superficie sin uso (m ²)	0
Superficie aparcamiento (m ²)	0
Plazas de aparcamiento	0

SUPERFICIE NO PAVIMENTADA

Superficie total (m ²)	0
Superficie sin uso (m ²)	0
Tipología predominante	

CUBIERTAS

Cubiertas (m ²)	2517.4
Cubierta plana (m ²)	2517.4

FACHADAS

Fachada vista exterior (m ²)	920
Ventanas en fachadas vistas	SI
Balcones en fachadas vistas	NO

TIPOS DE CERRAMIENTOS

EXISTENCIA DE ARBOLADO

Número de árboles	0
Especies más abundantes	

SOLUCIONES BASADAS EN LA NATURALEZA PRIORITARIAS

14.1 - Adaptación de edificios a la presencia de fauna; 21 - Reverdecimiento de muros y fachadas; 22 - Reverdecimiento de cubiertas; 23.4 - Gestión sostenible del agua de lluvia



AP 2-01 - ANILLO PERIURBANO

201193 INTERCAMBIADOR DE ALUCHE

Equipamiento otros
Latina

DATOS ASOCIADOS AL ÁREA DE OPORTUNIDAD

SUPERFICIE PAVIMENTADA

Superficie total (m ²)	16382.6
Superficie sin uso (m ²)	0
Superficie aparcamiento (m ²)	4627.8
Plazas de aparcamiento	309

SUPERFICIE NO PAVIMENTADA

Superficie total (m ²)	463
Superficie sin uso (m ²)	80
Tipología predominante	Terrizo con árboles y arbustos

CUBIERTAS

Cubiertas (m ²)	0
Cubierta plana (m ²)	0

FACHADAS

Fachada vista exterior (m ²)	0
Ventanas en fachadas vistas	
Balcones en fachadas vistas	

TIPOS DE CERRAMIENTOS

Muro de hormigón	

EXISTENCIA DE ARBOLADO

Número de árboles	139
Especies más abundantes	Platanus x hybrida
	Acer pseudoplatanus
	Pinus pinea

SOLUCIONES BASADAS EN LA NATURALEZA PRIORITARIAS

7 - Realización de intervenciones en alcorques existentes; 15.1 - Revegetación de estructuras urbanas; 23.1 - Recuperación de espacios sin usos; 23.2 - Naturalización de plazas de aparcamiento



AP 2-01 - ANILLO PERIURBANO

201356 NUDO DE INFRAESTRUCTURAS

Dotacional transporte viario

DATOS ASOCIADOS AL ÁREA DE OPORTUNIDAD

DESCRIPCIÓN INFRAESTRUCTURA VIARIA

Superficie (m ²)	3933
Calidad del suelo	Buena
Observaciones	Hueco sellado

AREAS SELLADAS

Presencia	NO
Superficie (m ²)	0

CUNETAS

Existencia	NO
Superficie (m ²)	0

EXISTENCIA DE ARBOLADO

Unidades	14
Especie	Pinus sp, platanus x hispanica
Estado de conservación	Bueno

EXISTENCIA DE ARBUSTOS

Unidades	2-4.
Especie	Pyracantha angustifolia; cytisis
Estado de conservación	Bueno

VEGETACIÓN HERBACEA

Superficie (m ²)	40
Variedad de especies	Baja
Principales familias	Plantaginaceas

SOLUCIONES BASADAS EN LA NATURALEZA PRIORITARIAS

NULL; 1.5 - Fomento de praderas de flor; 3.4 - Fomento de especies con frutos y semillas comestibles; 20.1 - Creación de microrreservas de biodiversidad

ÁREA DE CONEXIÓN AP 2-02

Zonas verdes de apoyo

AP 2-02. 2020524. PZA. EMPERATRIZ	53
AP 2-02. 2020525. PZA. MANUEL MATEO	54
AP 2-02. 2020526. GRUPO LOYOLA	55
AP 2-02. 2020527. MINIAREA COL. VIRGEN INMACULADA	56
AP 2-02. 2020528. JOAQUIN TURINA	57
AP 2-02. 2020529. UVA PAN BENDITO	58
AP 2-02. 2020530. POL. ZARZAMORA - A.P.D, 11-13	59
AP 2-02. 2020531. PZA. NºSRA. SOLEDAD	60
AP 2-02. 2020532. PZA. JOSE JORDAN	61
AP 2-02. 2020534. AVDA. POBLADOS - CTRA. LEGANES	62
AP 2-02. 2020535. JARDIN DE LAS CUESTAS	63
AP 2-02. 2020536. ISLETAS CTRA. CEMENTERIO	64
AP 2-02. 2020537. INST. DEP. ONTANILLA	65
AP 2-02. 2020538. AVDA. CARABANCHEL ALTO	66
AP 2-02. 2020539. Z.F. PAU CARABANCHEL - CEMENTERIO	67
AP 2-02. 2020541. API 11.08 AVDA. POBLADOS - VIA LUSITANA	68
AP 2-02. 2020542. PARQUE DEL PAN BENDITO	69
AP 2-02. 2020543. ISLETAS EUGENIA DE MONTIJO	70
AP 2-02. 2020544. INST. DEP. PAN BENDITO	71
AP 2-02. 2020545. AVDA. DE LOS POBLADOS - METRO SAN FRANCISCO	72
AP 2-02. 2020547. PZA. PARTERRE	73
AP 2-02. 2020549. JARDIN LOS POZUELOS	74
AP 2-02. 2020550. JARDIN ALBOX	75
AP 2-02. 2020551. AVDA. DE LOS POBLADOS - ALBA DE TORMES	76
AP 2-02. 2020552. AVDA. POBLADOS - CHIRIVITA	77
AP 2-02. 2020553. APE 11.08 ROA JOAQUIN TURINA	78
AP 2-02. 2020555. MED. NUEVA VIA LUSITANA	79
AP 2-02. 2020560. APE 11.01 PARQUE AVDA. POBLADOS	80
AP 2-02. 2020563. AVDA. DEL EURO	81
AP 2-02. 2020564. AGUACATE- AVDA PESETA	82
AP 2-02. 2020565. THALER	83
AP 2-02. 2020566. ENRIQUE DEL ORO	84
AP 2-02. 2020567. RTDA NUEVA VIA LUSITANA- AGUACATE	85
AP 2-02. 2020579. CRISTO DE LA VICTORIA, 29-35	86
AP 2-02. 2020631. TULIPERO - AVDA EURO	87
AP 2-02. 2020912. INTERBLOQUE - COLONIA VIRGEN INMACULADA	88

Ejes de conexión

Principales

AP 2-02. 20200032. CALLE DE ELISA OCHOA	89
AP 2-02. 20200072. CALLE VÍA LUSITANA	90
AP 2-02. 20200077. CALLE DE PRIMITIVA GAÑÁN	91
AP 2-02. 20200100. CALLE DEL TENIENTE COMPAIRED	92
AP 2-02. 20200152. AVENIDA DE LOS POBLADOS	93
AP 2-02. 20200155. CALLE DE MARIANO VELA	94
AP 2-02. 20200156. CALLE DEL CRISTO DE LA VICTORIA	95

Secundarios

AP 2-02. 20200015. PLAZA DE LA EMPERATRIZ	96
AP 2-02. 20200097. CALLEJÓN DE LA ROSA	97
AP 2-02. 20200153. AVENIDA DE CARABANCHEL ALTO	98
AP 2-02. 20200154. CALLE DE EUGENIA DE MONTIJO	99

Parcelas y solares

Parcela vacante pública

AP 2-02. 202190. PARCELA VACANTE	100
AP 2-02. 202231. EE (EDUCATIVO) PP PAU0206 ENSANCHE DE CARABANCHEL	101
AP 2-02. 202232. EA ALTERNATIVO PP PAU0206 ENSANCHE DE CARABANCHEL	102
AP 2-02. 202233. EI (PREESCOLAR) PP PAU0206 ENSANCHE DE CARABANCHEL	103
AP 2-02. 202237. EE DEL PP PAU0206 ENSANCHE DE CARABANCHEL	104
AP 2-02. 202239. EE DEL PP PAU0206 ENSANCHE DE CARABANCHEL	105
AP 2-02. 202242. EE DEL PP PAU0206 ENSANCHE DE CARABANCHEL	106
AP 2-02. 202245. EA DEL PP PAU0206 ENSANCHE DE CARABANCHEL	107
AP 2-02. 202246. EI (PREESCOLAR) PP PAU0206 ENSANCHE DE CARABANCHEL	108
AP 2-02. 202250. PARCELA VACANTE	109
AP 2-02. 202253. PARCELA VACANTE	110
AP 2-02. 202254. EE DEL PP PAU0206 ENSANCHE DE CARABANCHEL	111
AP 2-02. 202255. EI PREESCOLAR PP PAU0206 ENSANCHE DE CARABANCHEL	112
AP 2-02. 202259. EE EDUCATIVO PP PAU0206 ENSANCHE DE CARABANCHEL	113

Parcela privada no construida

AP 2.02. 202316.	114
AP 2.02. 202317.	115
AP 2.02. 202318.	116
AP 2.02. 202319.	117
AP 2.02. 202320.	118
AP 2.02. 202321.	119
AP 2.02. 202322.	120
AP 2.02. 202323.	121
AP 2.02. 202324.	122
AP 2.02. 202325.	123
AP 2.02. 202326.	124
AP 2.02. 202327.	125
AP 2.02. 202328.	126
AP 2.02. 202329.	127
AP 2.02. 202330.	128
AP 2.02. 202333.	129
AP 2.02. 202335.	130
AP 2.02. 202338.	131
AP 2.02. 202339.	132
AP 2.02. 202348.	133

Dotaciones

Cultural

AP 2-02. 202289. BIBLIOTECA LUIS ROSALES DE CARABANCHEL	134
---	-----

Deportivo

AP 2-02. 202257. DEPORTIVO	135
----------------------------	-----

Educativo

AP 2-02. 202211. C.P. EDUARDO CALLEJO	136
AP 2-02. 202225. ESCUELA INFANTIL AVENTURAS	137
AP 2-02. 202227. C.P. REPUBLICA DOMINICANA	138
AP 2-02. 202228. C.P. REPUBLICA DE COLOMBIA	139
AP 2-02. 202290. ESCUELA DE EDUCACIÓN INFANTIL AMAPOLAS	140

Social, Sociocultural o Sociosanitario

AP 2-02. 202214. C. EDUCACION DE ADULTOS Y ANIMACION SOCIOCULTURAL	141
--	-----



Área de conexión AP 2-02

Zonas Verdes Red de Biodiversidad



Ejes de conexión

- Principales
- Secundarios

Áreas de apoyo a la Red de Biodiversidad

Zonas verdes | gestión pública



Parcelas y solares

- Parcela vacante pública según PGOUE
- Parcela privada no construida

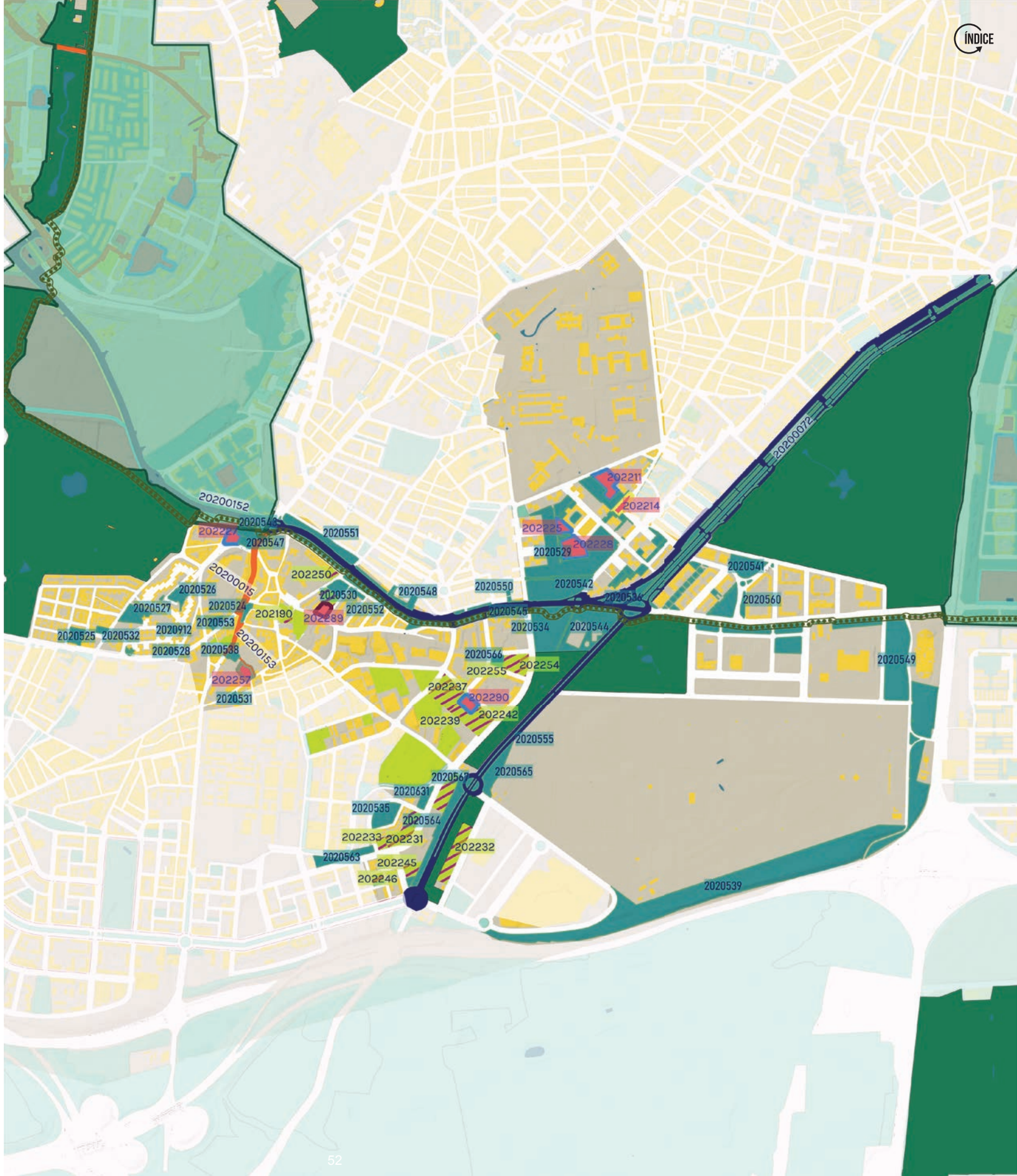
Dotaciones

- Administrativo
- Cultural
- Deportivo
- Educativo
- Social, Sociocultural o Sociosanitario
- Otros (Mercados, ...)
- Huertas

Infraestructuras

- Nudos de infraestructuras viarias
- Otras

Áreas Especiales de Actuación (AEA)





AP 2-02 - ANILLO PERIURBANO

2020524 PZA. EMPERATRIZ

Parques o Jardines Urbanos
Titularidad municipal

DATOS ASOCIADOS AL ÁREA DE OPORTUNIDAD

DESCRIPCIÓN DE LA ZONA VERDE

Superficie (m ²)	1155.71
Area de oportunidad	
Area de oportunidad (m ²)	
Edificios si uso (m ²)	

ARBOLADO

Unidades	23
Especies adecuadas	1
Madurez	1

AROMATICAS, HORTICOLAS Y FLORES

Superficie (m ²)	0
Especies adecuadas	0

SETOS Y ARBUSTOS

Superficie setos (m ²)	0
Superficie arbustos (m ²)	381.99
Arbustos unitarios	0
Especies adecuadas	
Madurez	1

CESPEDES Y PRADERAS

Superficie céspedes (m ²)	0
Uso del cesped	0
Superficie pradera natural (m ²)	0
Superficie pradera florida (m ²)	

CHARCAS Y ESTANQUES

Presencia	0
Grado de naturalización	0
Acumulaciones de agua	0

MUROS, ROCAS Y MADERA

Muros sin mortero y rocas	0
Madera muerta	0

ELEMENTOS DE ALIMENTACIÓN Y REFUGIO

Presencia de comederos	0
Presencia de cajas nido	0
Posibilidad de instalación	0

SOLUCIONES BASADAS EN LA NATURALEZA PRIORITARIAS

1.1 - Diversificación y mejora de especies arbóreas; 1.5 - Fomento de praderas de flor; 1.8 - Fomento de espacios hortícolas ornamentales; 2.4 - Creación de charcas; 3.1 - Mantenimiento de árboles secos y gestión de la madera muerta; 3.5 - Fomento de especies con néctar y polen



AP 2-02 - ANILLO PERIURBANO

2020525
PZA. MANUEL MATEO

Parques o Jardines Urbanos
Titularidad municipal

DATOS ASOCIADOS AL ÁREA DE OPORTUNIDAD

DESCRIPCIÓN DE LA ZONA VERDE

Superficie (m ²)	2804.8
Area de oportunidad	
Area de oportunidad (m ²)	
Edificios si uso (m ²)	

ARBOLADO

Unidades	44
Especies adecuadas	1
Madurez	0

AROMATICAS, HORTICOLAS Y FLORES

Superficie (m ²)	0
Especies adecuadas	0

SETOS Y ARBUSTOS

Superficie setos (m ²)	29.75
Superficie arbustos (m ²)	137.54
Arbustos unitarios	0
Especies adecuadas	
Madurez	0

CESPEDES Y PRADERAS

Superficie céspedes (m ²)	183.69
Uso del cesped	0
Superficie pradera natural (m ²)	0
Superficie pradera florida (m ²)	

CHARCAS Y ESTANQUES

Presencia	0
Grado de naturalización	0
Acumulaciones de agua	0

MUROS, ROCAS Y MADERA

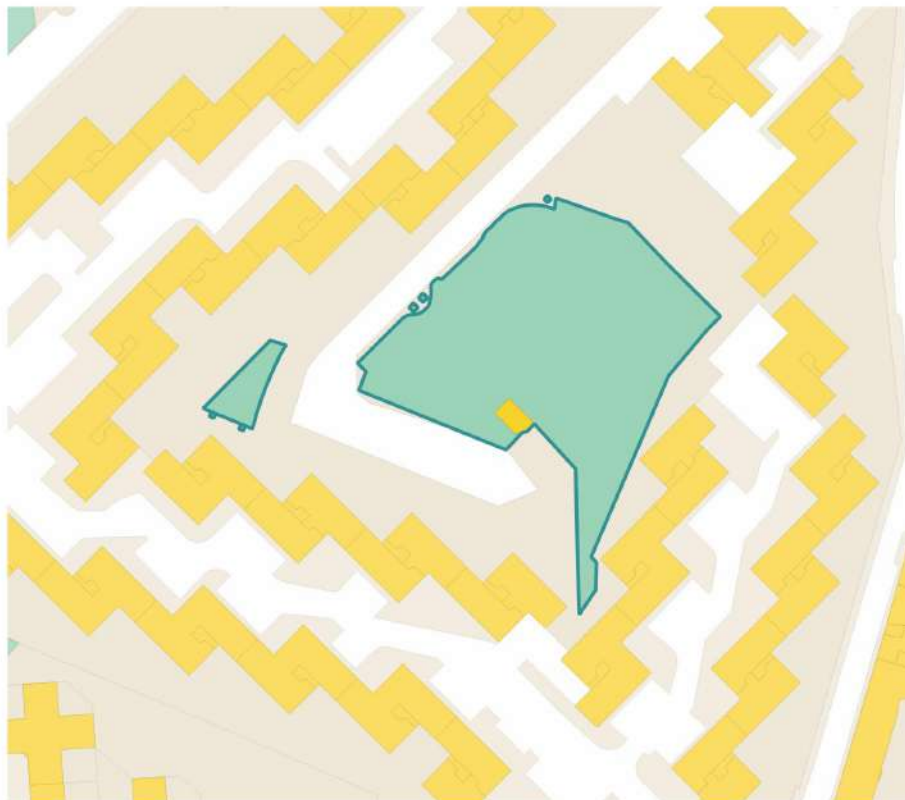
Muros sin mortero y rocas	0
Madera muerta	0

ELEMENTOS DE ALIMENTACIÓN Y REFUGIO

Presencia de comederos	0
Presencia de cajas nido	0
Posibilidad de instalación	0

SOLUCIONES BASADAS EN LA NATURALEZA PRIORITARIAS

1.5 - Fomento de praderas de flor; 1.8 - Fomento de espacios hortícolas ornamentales; 2.4 - Creación de charcas; 3.1 - Mantenimiento de árboles secos y gestión de la madera muerta; 3.5 - Fomento de especies con néctar y polen



AP 2-02 - ANILLO PERIURBANO

2020526
GRUPO LOYOLA

Parques o Jardines Urbanos
Titularidad municipal

DATOS ASOCIADOS AL ÁREA DE OPORTUNIDAD

DESCRIPCIÓN DE LA ZONA VERDE

Superficie (m ²)	2963.03
Área de oportunidad	Área sin uso público
Área de oportunidad (m ²)	230
Edificios si uso (m ²)	

ARBOLADO

Unidades	50
Especies adecuadas	0
Madurez	1

AROMATICAS, HORTICOLAS Y FLORES

Superficie (m ²)	0
Especies adecuadas	1

SETOS Y ARBUSTOS

Superficie setos (m ²)	0
Superficie arbustos (m ²)	87.99
Arbustos unitarios	3
Especies adecuadas	1
Madurez	1

CESPEDES Y PRADERAS

Superficie céspedes (m ²)	0
Uso del cesped	0
Superficie pradera natural (m ²)	299
Superficie pradera florida (m ²)	

CHARCAS Y ESTANQUES

Presencia	0
Grado de naturalización	0
Acumulaciones de agua	0

MUROS, ROCAS Y MADERA

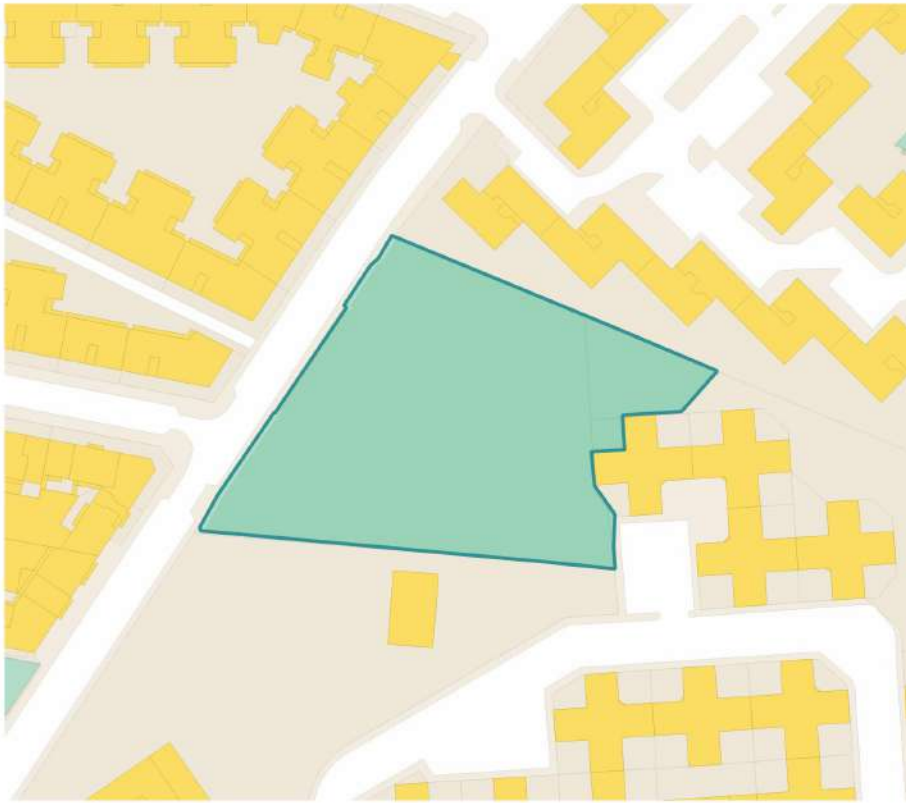
Muros sin mortero y rocas	0
Madera muerta	0

ELEMENTOS DE ALIMENTACIÓN Y REFUGIO

Presencia de comederos	0
Presencia de cajas nido	0
Posibilidad de instalación	1

SOLUCIONES BASADAS EN LA NATURALEZA PRIORITARIAS

1.1 - Diversificación y mejora de especies arbóreas; 1.3 - Fomento del estrato lianoide; 2.4 - Creación de charcas; 3.1 - Mantenimiento de árboles secos y gestión de la madera muerta; 3.5 - Fomento de especies con néctar y polen



AP 2-02 - ANILLO PERIURBANO

2020527
MINIAREA COL. VIRGEN
INMACULADA

Parques o Jardines Urbanos
 Titularidad municipal

DATOS ASOCIADOS AL ÁREA DE OPORTUNIDAD

DESCRIPCIÓN DE LA ZONA VERDE

Superficie (m ²)	4706.75
Área de oportunidad	Área degradada pavimentada
Área de oportunidad (m ²)	790
Edificios si uso (m ²)	

ARBOLADO

Unidades	50
Especies adecuadas	0
Madurez	1

AROMATICAS, HORTICOLAS Y FLORES

Superficie (m ²)	0
Especies adecuadas	0

SETOS Y ARBUSTOS

Superficie setos (m ²)	0
Superficie arbustos (m ²)	926.99
Arbustos unitarios	5
Especies adecuadas	
Madurez	1

CESPEDES Y PRADERAS

Superficie céspedes (m ²)	0
Uso del cesped	0
Superficie pradera natural (m ²)	0
Superficie pradera florida (m ²)	

CHARCAS Y ESTANQUES

Presencia	0
Grado de naturalización	0
Acumulaciones de agua	0

MUROS, ROCAS Y MADERA

Muros sin mortero y rocas	0
Madera muerta	0

ELEMENTOS DE ALIMENTACIÓN Y REFUGIO

Presencia de comederos	0
Presencia de cajas nido	0
Posibilidad de instalación	0

SOLUCIONES BASADAS EN LA NATURALEZA PRIORITARIAS

1.3 - Fomento del estrato lianoide; 1.5 - Fomento de praderas de flor; 1.8 - Fomento de espacios hortícolas ornamentales; 2.4 - Creación de charcas; 3.1 - Mantenimiento de árboles secos y gestión de la madera muerta; 3.5 - Fomento de especies con néctar y polen; 4.1 - Adecuación y fomento de muros de piedra o con oquedades



AP 2-02 - ANILLO PERIURBANO

2020528
JOAQUIN TURINA

Parques o Jardines Urbanos
Titularidad municipal

DATOS ASOCIADOS AL ÁREA DE OPORTUNIDAD

DESCRIPCIÓN DE LA ZONA VERDE

Superficie (m ²)	795.94
Área de oportunidad	Área degradada pavimentada
Área de oportunidad (m ²)	30
Edificios si uso (m ²)	

ARBOLADO

Unidades	21
Especies adecuadas	0
Madurez	1

AROMATICAS, HORTICOLAS Y FLORES

Superficie (m ²)	0
Especies adecuadas	0

SETOS Y ARBUSTOS

Superficie setos (m ²)	97.49
Superficie arbustos (m ²)	236.64
Arbustos unitarios	2
Especies adecuadas	
Madurez	1

CESPEDES Y PRADERAS

Superficie céspedes (m ²)	0
Uso del cesped	0
Superficie pradera natural (m ²)	0
Superficie pradera florida (m ²)	

CHARCAS Y ESTANQUES

Presencia	0
Grado de naturalización	0
Acumulaciones de agua	0

MUROS, ROCAS Y MADERA

Muros sin mortero y rocas	0
Madera muerta	0

ELEMENTOS DE ALIMENTACIÓN Y REFUGIO

Presencia de comederos	0
Presencia de cajas nido	0
Posibilidad de instalación	0

SOLUCIONES BASADAS EN LA NATURALEZA PRIORITARIAS

1.3 - Fomento del estrato lianoide; 2.3 - Naturalización de láminas de agua e introducción de plantas acuáticas; 3.1 - Mantenimiento de árboles secos y gestión de la madera muerta; 3.4 - Fomento de especies con frutos y semillas comestibles; 3.5 - Fomento de especies con néctar y polen; 4.2 - Creación de refugios para insectos



AP 2-02 - ANILLO PERIURBANO

2020529 UVA PAN BENDITO

Parques o Jardines Urbanos
Titularidad municipal

DATOS ASOCIADOS AL ÁREA DE OPORTUNIDAD

DESCRIPCIÓN DE LA ZONA VERDE

Superficie (m ²)	55948.86
Area de oportunidad	
Area de oportunidad (m ²)	
Edificios si uso (m ²)	

ARBOLADO

Unidades	582
Especies adecuadas	1
Madurez	5

AROMATICAS, HORTICOLAS Y FLORES

Superficie (m ²)	0
Especies adecuadas	1

SETOS Y ARBUSTOS

Superficie setos (m ²)	354.57
Superficie arbustos (m ²)	6864.14
Arbustos unitarios	27
Especies adecuadas	
Madurez	1

CESPEDES Y PRADERAS

Superficie céspedes (m ²)	0
Uso del cesped	1
Superficie pradera natural (m ²)	11814.31
Superficie pradera florida (m ²)	

CHARCAS Y ESTANQUES

Presencia	0
Grado de naturalización	0
Acumulaciones de agua	0

MUROS, ROCAS Y MADERA

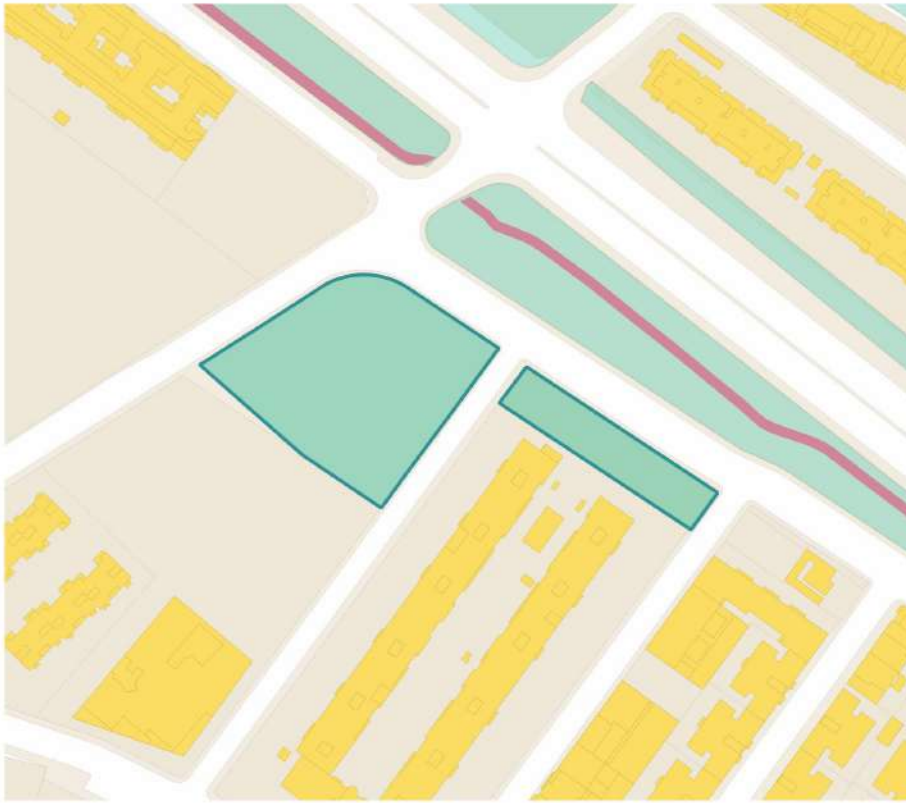
Muros sin mortero y rocas	0
Madera muerta	0

ELEMENTOS DE ALIMENTACIÓN Y REFUGIO

Presencia de comederos	0
Presencia de cajas nido	0
Posibilidad de instalación	1

SOLUCIONES BASADAS EN LA NATURALEZA PRIORITARIAS

1.1 - Diversificación y mejora de especies arbóreas; 1.2 - Diversificación y mejora del estrato arbustivo; 2.3 - Naturalización de láminas de agua e introducción de plantas acuáticas; 3.1 - Mantenimiento de árboles secos y gestión de la madera muerta; 3.5 - Fomento de especies con néctar y polen; 4.1 - Adecuación y fomento de muros de piedra o con oquedades; 4.3 - Instalación de cajas nido; 4.4 - Instalación de comederos y bebederos



AP 2-02 - ANILLO PERIURBANO

2020530
POL. ZARZAMORA - A.P.D, 11-13

Parques o Jardines Urbanos
 Titularidad municipal

DATOS ASOCIADOS AL ÁREA DE OPORTUNIDAD

DESCRIPCIÓN DE LA ZONA VERDE

Superficie (m ²)	3861.91
Area de oportunidad	
Area de oportunidad (m ²)	
Edificios si uso (m ²)	

ARBOLADO

Unidades	82
Especies adecuadas	1
Madurez	1

AROMATICAS, HORTICOLAS Y FLORES

Superficie (m ²)	0
Especies adecuadas	0

SETOS Y ARBUSTOS

Superficie setos (m ²)	0
Superficie arbustos (m ²)	1421.96
Arbustos unitarios	0
Especies adecuadas	
Madurez	0

CESPEDES Y PRADERAS

Superficie céspedes (m ²)	0
Uso del cesped	0
Superficie pradera natural (m ²)	187.23
Superficie pradera florida (m ²)	

CHARCAS Y ESTANQUES

Presencia	1
Grado de naturalización	0
Acumulaciones de agua	0

MUROS, ROCAS Y MADERA

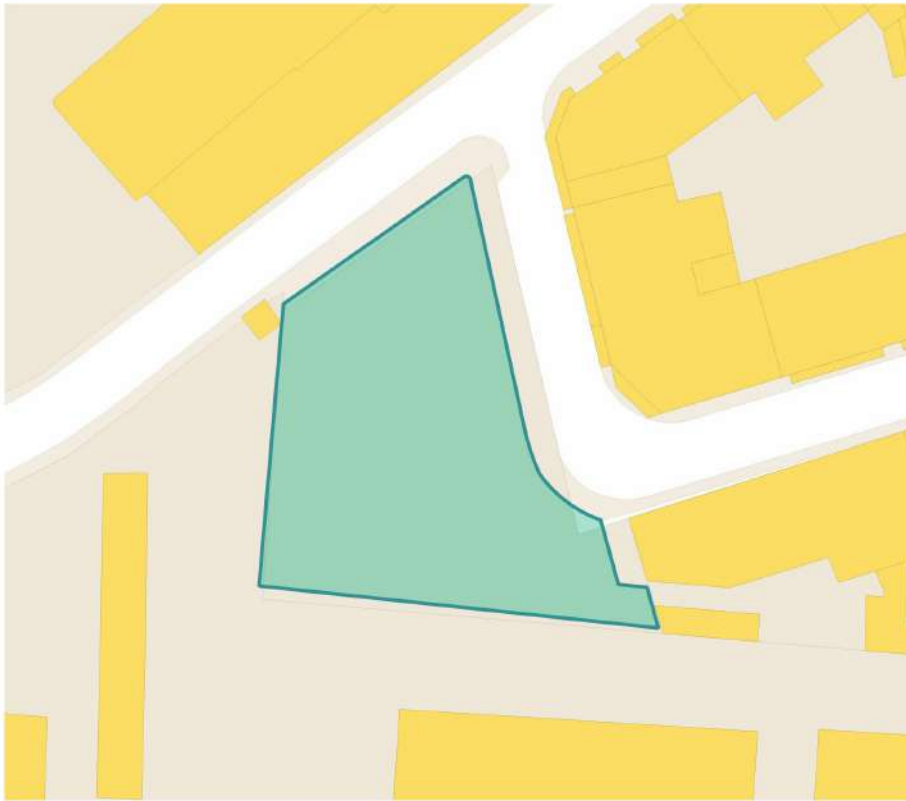
Muros sin mortero y rocas	0
Madera muerta	0

ELEMENTOS DE ALIMENTACIÓN Y REFUGIO

Presencia de comederos	0
Presencia de cajas nido	0
Posibilidad de instalación	1

SOLUCIONES BASADAS EN LA NATURALEZA PRIORITARIAS

1.5 - Fomento de praderas de flor; 1.8 - Fomento de espacios hortícolas ornamentales; 2.4 - Creación de charcas; 3.5 - Fomento de especies con néctar y polen; 5 - Naturalización de zonas estanciales



AP 2-02 - ANILLO PERIURBANO

2020531
PZA. NºSRA. SOLEDAD

Parques o Jardines Urbanos
 Titularidad municipal

DATOS ASOCIADOS AL ÁREA DE OPORTUNIDAD

DESCRIPCIÓN DE LA ZONA VERDE

Superficie (m ²)	988.76
Area de oportunidad	
Area de oportunidad (m ²)	
Edificios si uso (m ²)	

ARBOLADO

Unidades	23
Especies adecuadas	1
Madurez	0

AROMATICAS, HORTICOLAS Y FLORES

Superficie (m ²)	0
Especies adecuadas	0

SETOS Y ARBUSTOS

Superficie setos (m ²)	0
Superficie arbustos (m ²)	237.01
Arbustos unitarios	0
Especies adecuadas	
Madurez	1

CESPEDES Y PRADERAS

Superficie céspedes (m ²)	154.48
Uso del cesped	0
Superficie pradera natural (m ²)	0
Superficie pradera florida (m ²)	

CHARCAS Y ESTANQUES

Presencia	0
Grado de naturalización	0
Acumulaciones de agua	0

MUROS, ROCAS Y MADERA

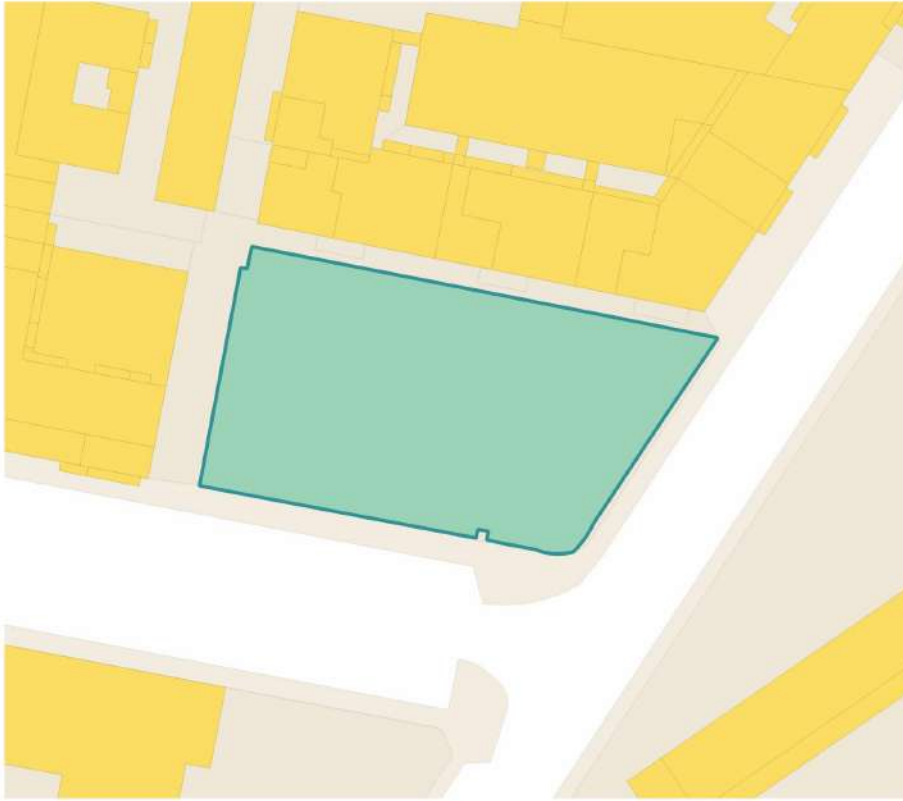
Muros sin mortero y rocas	0
Madera muerta	0

ELEMENTOS DE ALIMENTACIÓN Y REFUGIO

Presencia de comederos	0
Presencia de cajas nido	0
Posibilidad de instalación	0

SOLUCIONES BASADAS EN LA NATURALEZA PRIORITARIAS

1.1 - Diversificación y mejora de especies arbóreas; 1.3 - Fomento del estrato lianoide; 2.4 - Creación de charcas; 3.5 - Fomento de especies con néctar y polen; 5 - Naturalización de zonas estanciales



AP 2-02 - ANILLO PERIURBANO

2020532
PZA. JOSE JORDAN

Parques o Jardines Urbanos
Titularidad municipal

DATOS ASOCIADOS AL ÁREA DE OPORTUNIDAD

DESCRIPCIÓN DE LA ZONA VERDE

Superficie (m ²)	978.02
Area de oportunidad	
Area de oportunidad (m ²)	
Edificios si uso (m ²)	

ARBOLADO

Unidades	15
Especies adecuadas	1
Madurez	0

AROMATICAS, HORTICOLAS Y FLORES

Superficie (m ²)	0
Especies adecuadas	0

SETOS Y ARBUSTOS

Superficie setos (m ²)	33.04
Superficie arbustos (m ²)	177.74
Arbustos unitarios	0
Especies adecuadas	Laurel, 1
Madurez	0

CESPEDES Y PRADERAS

Superficie céspedes (m ²)	309.82
Uso del cesped	0
Superficie pradera natural (m ²)	0
Superficie pradera florida (m ²)	

CHARCAS Y ESTANQUES

Presencia	0
Grado de naturalización	0
Acumulaciones de agua	0

MUROS, ROCAS Y MADERA

Muros sin mortero y rocas	0
Madera muerta	0

ELEMENTOS DE ALIMENTACIÓN Y REFUGIO

Presencia de comederos	0
Presencia de cajas nido	0
Posibilidad de instalación	0

SOLUCIONES BASADAS EN LA NATURALEZA PRIORITARIAS

1.1 - Diversificación y mejora de especies arbóreas; 2.3 - Naturalización de láminas de agua e introducción de plantas acuáticas; 3.1 - Mantenimiento de árboles secos y gestión de la madera muerta; 3.5 - Fomento de especies con néctar y polen; 4.1 - Adecuación y fomento de muros de piedra o con oquedades; 4.3 - Instalación de cajas nido; 4.4 - Instalación de comederos y bebederos; 5 - Naturalización de zonas estanciales



AP 2-02 - ANILLO PERIURBANO

2020534
AVDA. POBLADOS - CTRA. LEGANES

Parques o Jardines Urbanos
 Titularidad municipal

DATOS ASOCIADOS AL ÁREA DE OPORTUNIDAD

DESCRIPCIÓN DE LA ZONA VERDE

Superficie (m ²)	20488.46
Area de oportunidad	
Area de oportunidad (m ²)	
Edificios si uso (m ²)	

ARBOLADO

Unidades	258
Especies adecuadas	1
Madurez	1

AROMATICAS, HORTICOLAS Y FLORES

Superficie (m ²)	0
Especies adecuadas	0

SETOS Y ARBUSTOS

Superficie setos (m ²)	0
Superficie arbustos (m ²)	1099.4
Arbustos unitarios	2
Especies adecuadas	
Madurez	0

CESPEDES Y PRADERAS

Superficie céspedes (m ²)	0
Uso del cesped	0
Superficie pradera natural (m ²)	17458.88
Superficie pradera florida (m ²)	

CHARCAS Y ESTANQUES

Presencia	0
Grado de naturalización	0
Acumulaciones de agua	0

MUROS, ROCAS Y MADERA

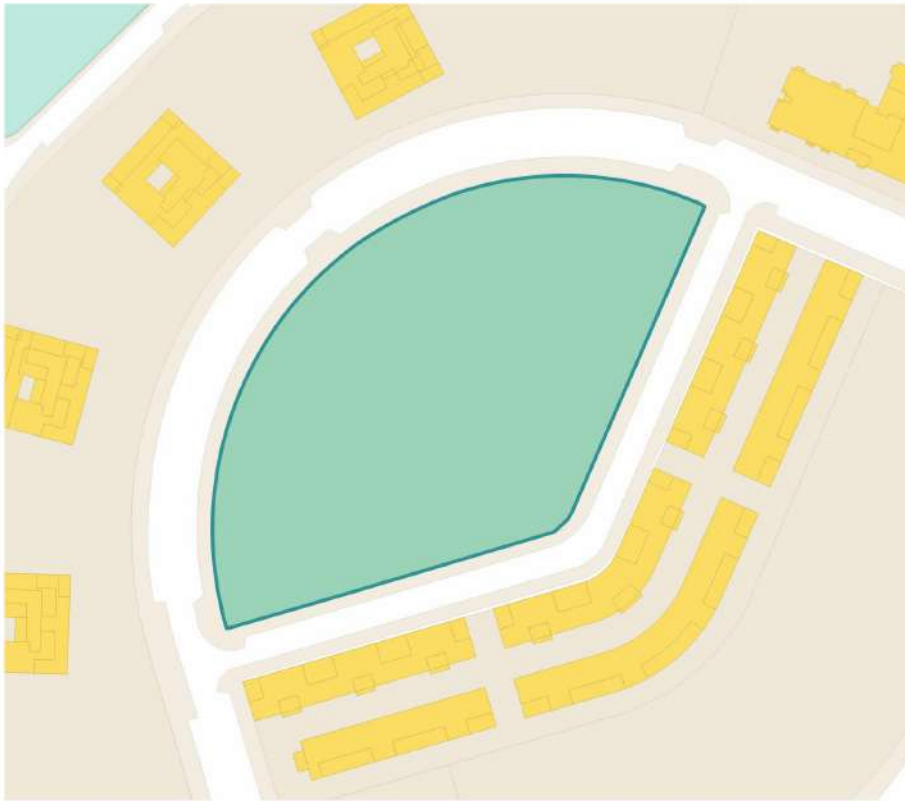
Muros sin mortero y rocas	0
Madera muerta	0

ELEMENTOS DE ALIMENTACIÓN Y REFUGIO

Presencia de comederos	0
Presencia de cajas nido	0
Posibilidad de instalación	0

SOLUCIONES BASADAS EN LA NATURALEZA PRIORITARIAS

1.5 - Fomento de praderas de flor; 1.8 - Fomento de espacios hortícolas ornamentales; 2.4 - Creación de charcas; 3.1 - Mantenimiento de árboles secos y gestión de la madera muerta; 3.5 - Fomento de especies con néctar y polen



AP 2-02 - ANILLO PERIURBANO

2020535 JARDIN DE LAS CUESTAS

Parques o Jardines Urbanos
Titularidad municipal

DATOS ASOCIADOS AL ÁREA DE OPORTUNIDAD

DESCRIPCIÓN DE LA ZONA VERDE

Superficie (m ²)	6728.58
Area de oportunidad	
Area de oportunidad (m ²)	
Edificios si uso (m ²)	

ARBOLADO

Unidades	97
Especies adecuadas	1
Madurez	0

AROMATICAS, HORTICOLAS Y FLORES

Superficie (m ²)	0
Especies adecuadas	0

SETOS Y ARBUSTOS

Superficie setos (m ²)	0
Superficie arbustos (m ²)	393.02
Arbustos unitarios	0
Especies adecuadas	
Madurez	1

CESPEDES Y PRADERAS

Superficie céspedes (m ²)	4083.2
Uso del cesped	1
Superficie pradera natural (m ²)	0
Superficie pradera florida (m ²)	

CHARCAS Y ESTANQUES

Presencia	0
Grado de naturalización	0
Acumulaciones de agua	0

MUROS, ROCAS Y MADERA

Muros sin mortero y rocas	0
Madera muerta	0

ELEMENTOS DE ALIMENTACIÓN Y REFUGIO

Presencia de comederos	0
Presencia de cajas nido	0
Posibilidad de instalación	0

SOLUCIONES BASADAS EN LA NATURALEZA PRIORITARIAS

1.5 - Fomento de praderas de flor; 1.8 - Fomento de espacios hortícolas ornamentales; 2.4 - Creación de charcas; 3.1 - Mantenimiento de árboles secos y gestión de la madera muerta; 3.5 - Fomento de especies con néctar y polen



AP 2-02 - ANILLO PERIURBANO

2020536 ISLETAS CTRA. CEMENTERIO

Infraestructura Ajardinada
Titularidad municipal

DATOS ASOCIADOS AL ÁREA DE OPORTUNIDAD

DESCRIPCIÓN DE LA ZONA VERDE

Superficie (m ²)	2114
Area de oportunidad	
Area de oportunidad (m ²)	
Edificios si uso (m ²)	

ARBOLADO

Unidades	0
Especies adecuadas	0
Madurez	0

AROMATICAS, HORTICOLAS Y FLORES

Superficie (m ²)	167.55
Especies adecuadas	1

SETOS Y ARBUSTOS

Superficie setos (m ²)	0
Superficie arbustos (m ²)	0
Arbustos unitarios	3
Especies adecuadas	
Madurez	0

CESPEDES Y PRADERAS

Superficie céspedes (m ²)	1587.35
Uso del cesped	0
Superficie pradera natural (m ²)	0
Superficie pradera florida (m ²)	

CHARCAS Y ESTANQUES

Presencia	1
Grado de naturalización	0
Acumulaciones de agua	0

MUROS, ROCAS Y MADERA

Muros sin mortero y rocas	0
Madera muerta	0

ELEMENTOS DE ALIMENTACIÓN Y REFUGIO

Presencia de comederos	0
Presencia de cajas nido	0
Posibilidad de instalación	0

SOLUCIONES BASADAS EN LA NATURALEZA PRIORITARIAS

1.1 - Diversificación y mejora de especies arbóreas; 3.5 - Fomento de especies con néctar y polen



AP 2-02 - ANILLO PERIURBANO

2020537
INST. DEP. ONTANILLA

Parques o Jardines Urbanos
 Titularidad municipal

DATOS ASOCIADOS AL ÁREA DE OPORTUNIDAD

DESCRIPCIÓN DE LA ZONA VERDE

Superficie (m ²)	6141.84
Area de oportunidad	
Area de oportunidad (m ²)	
Edificios si uso (m ²)	

ARBOLADO

Unidades	44
Especies adecuadas	1
Madurez	0

AROMATICAS, HORTICOLAS Y FLORES

Superficie (m ²)	0
Especies adecuadas	0

SETOS Y ARBUSTOS

Superficie setos (m ²)	168.83
Superficie arbustos (m ²)	229.8
Arbustos unitarios	1
Especies adecuadas	
Madurez	1

CESPEDES Y PRADERAS

Superficie céspedes (m ²)	0
Uso del cesped	1
Superficie pradera natural (m ²)	0
Superficie pradera florida (m ²)	

CHARCAS Y ESTANQUES

Presencia	0
Grado de naturalización	0
Acumulaciones de agua	0

MUROS, ROCAS Y MADERA

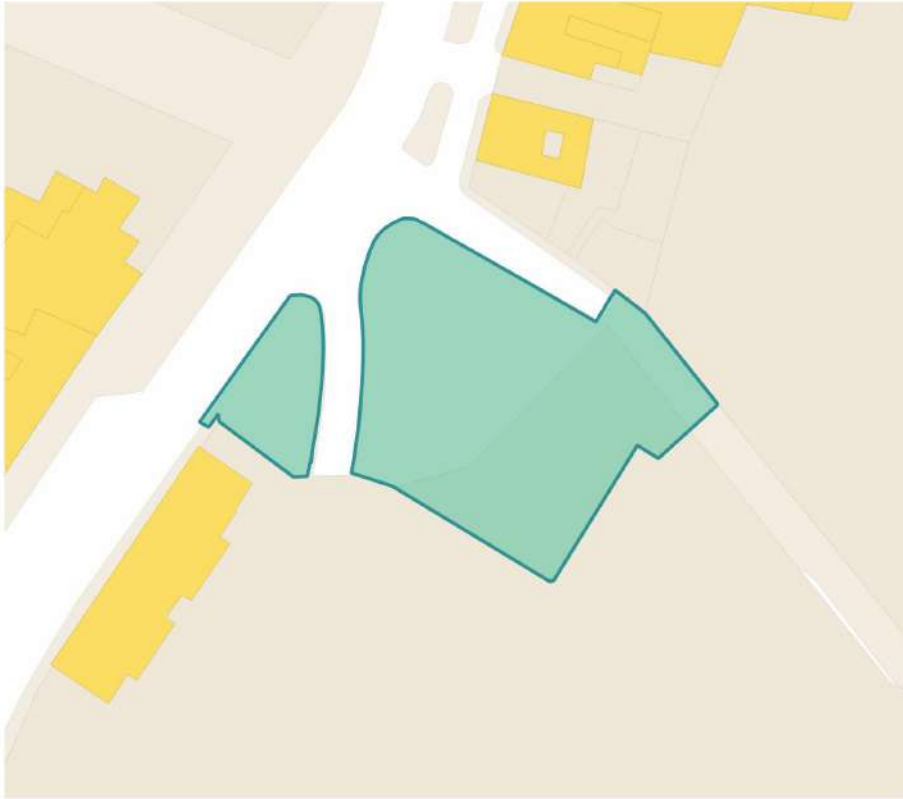
Muros sin mortero y rocas	0
Madera muerta	0

ELEMENTOS DE ALIMENTACIÓN Y REFUGIO

Presencia de comederos	0
Presencia de cajas nido	0
Posibilidad de instalación	0

SOLUCIONES BASADAS EN LA NATURALEZA PRIORITARIAS

1.5 - Fomento de praderas de flor; 1.8 - Fomento de espacios hortícolas ornamentales; 2.4 - Creación de charcas; 3.1 - Mantenimiento de árboles secos y gestión de la madera muerta; 3.5 - Fomento de especies con néctar y polen; 4.1 - Adecuación y fomento de muros de piedra o con oquedades



AP 2-02 - ANILLO PERIURBANO

2020538
AVDA. CARABANCHEL ALTO

Parques o Jardines Urbanos
Titularidad municipal

DATOS ASOCIADOS AL ÁREA DE OPORTUNIDAD

DESCRIPCIÓN DE LA ZONA VERDE

Superficie (m ²)	1071.74
Area de oportunidad	
Area de oportunidad (m ²)	240
Edificios si uso (m ²)	

ARBOLADO

Unidades	1
Especies adecuadas	0
Madurez	1

AROMATICAS, HORTICOLAS Y FLORES

Superficie (m ²)	0
Especies adecuadas	0

SETOS Y ARBUSTOS

Superficie setos (m ²)	0
Superficie arbustos (m ²)	201.62
Arbustos unitarios	0
Especies adecuadas	
Madurez	1

CESPEDES Y PRADERAS

Superficie céspedes (m ²)	0
Uso del cesped	0
Superficie pradera natural (m ²)	0
Superficie pradera florida (m ²)	

CHARCAS Y ESTANQUES

Presencia	0
Grado de naturalización	0
Acumulaciones de agua	0

MUROS, ROCAS Y MADERA

Muros sin mortero y rocas	0
Madera muerta	0

ELEMENTOS DE ALIMENTACIÓN Y REFUGIO

Presencia de comederos	0
Presencia de cajas nido	0
Posibilidad de instalación	0

SOLUCIONES BASADAS EN LA NATURALEZA PRIORITARIAS

1.5 - Fomento de praderas de flor; 1.8 - Fomento de espacios hortícolas ornamentales; 2.4 - Creación de charcas; 3.1 - Mantenimiento de árboles secos y gestión de la madera muerta; 3.5 - Fomento de especies con néctar y polen; 4.1 - Adecuación y fomento de muros de piedra o con oquedades; 4.5 - Inclusión de elementos de refugio en edificios; 4.6 - Adecuación y conservación de edificios abandonados



AP 2-02 - ANILLO PERIURBANO

2020539 Z.F. PAU CARABANCHEL - CEMENTERIO

Parques Forestales
Titularidad municipal

DATOS ASOCIADOS AL ÁREA DE OPORTUNIDAD

DESCRIPCIÓN DE LA ZONA VERDE

Superficie (m ²)	143763.18
Area de oportunidad	
Area de oportunidad (m ²)	
Edificios si uso (m ²)	

ARBOLADO

Unidades	0
Especies adecuadas	0
Madurez	0

AROMATICAS, HORTICOLAS Y FLORES

Superficie (m ²)	0
Especies adecuadas	0

SETOS Y ARBUSTOS

Superficie setos (m ²)	0
Superficie arbustos (m ²)	565.15
Arbustos unitarios	0
Especies adecuadas	
Madurez	0

CESPEDES Y PRADERAS

Superficie céspedes (m ²)	0
Uso del cesped	0
Superficie pradera natural (m ²)	11647.61
Superficie pradera florida (m ²)	

CHARCAS Y ESTANQUES

Presencia	0
Grado de naturalización	0
Acumulaciones de agua	0

MUROS, ROCAS Y MADERA

Muros sin mortero y rocas	0
Madera muerta	0

ELEMENTOS DE ALIMENTACIÓN Y REFUGIO

Presencia de comederos	0
Presencia de cajas nido	0
Posibilidad de instalación	1

SOLUCIONES BASADAS EN LA NATURALEZA PRIORITARIAS

1.5 - Fomento de praderas de flor; 1.8 - Fomento de espacios hortícolas ornamentales; 2.4 - Creación de charcas; 3.1 - Mantenimiento de árboles secos y gestión de la madera muerta; 3.5 - Fomento de especies con néctar y polen; 4.1 - Adecuación y fomento de muros de piedra o con oquedades



AP 2-02 - ANILLO PERIURBANO

2020541

API 11.08 AVDA. POBLADOS - VIA LUSITANA

Parques o Jardines Urbanos
Titularidad municipal

DATOS ASOCIADOS AL ÁREA DE OPORTUNIDAD

DESCRIPCIÓN DE LA ZONA VERDE

Superficie (m ²)	13496.45
Area de oportunidad	
Area de oportunidad (m ²)	
Edificios si uso (m ²)	

ARBOLADO

Unidades	160
Especies adecuadas	1
Madurez	0

AROMATICAS, HORTICOLAS Y FLORES

Superficie (m ²)	0
Especies adecuadas	0

SETOS Y ARBUSTOS

Superficie setos (m ²)	141.13
Superficie arbustos (m ²)	2074.55
Arbustos unitarios	14
Especies adecuadas	
Madurez	0

CESPEDES Y PRADERAS

Superficie céspedes (m ²)	6098.47
Uso del cesped	1
Superficie pradera natural (m ²)	0
Superficie pradera florida (m ²)	

CHARCAS Y ESTANQUES

Presencia	0
Grado de naturalización	0
Acumulaciones de agua	0

MUROS, ROCAS Y MADERA

Muros sin mortero y rocas	0
Madera muerta	0

ELEMENTOS DE ALIMENTACIÓN Y REFUGIO

Presencia de comederos	0
Presencia de cajas nido	0
Posibilidad de instalación	1

SOLUCIONES BASADAS EN LA NATURALEZA PRIORITARIAS

1.5 - Fomento de praderas de flor; 1.8 - Fomento de espacios hortícolas ornamentales; 2.4 - Creación de charcas; 3.1 - Mantenimiento de árboles secos y gestión de la madera muerta



AP 2-02 - ANILLO PERIURBANO

2020542 PARQUE DEL PAN BENDITO

Parques o Jardines Urbanos
Titularidad municipal

DATOS ASOCIADOS AL ÁREA DE OPORTUNIDAD

DESCRIPCIÓN DE LA ZONA VERDE

Superficie (m ²)	17527.95
Area de oportunidad	
Area de oportunidad (m ²)	
Edificios si uso (m ²)	

ARBOLADO

Unidades	180
Especies adecuadas	1
Madurez	1

AROMATICAS, HORTICOLAS Y FLORES

Superficie (m ²)	0
Especies adecuadas	0

SETOS Y ARBUSTOS

Superficie setos (m ²)	0
Superficie arbustos (m ²)	4793.81
Arbustos unitarios	63
Especies adecuadas	
Madurez	1

CESPEDES Y PRADERAS

Superficie céspedes (m ²)	2540.48
Uso del cesped	1
Superficie pradera natural (m ²)	0
Superficie pradera florida (m ²)	

CHARCAS Y ESTANQUES

Presencia	0
Grado de naturalización	0
Acumulaciones de agua	0

MUROS, ROCAS Y MADERA

Muros sin mortero y rocas	1
Madera muerta	0

ELEMENTOS DE ALIMENTACIÓN Y REFUGIO

Presencia de comederos	0
Presencia de cajas nido	0
Posibilidad de instalación	1

SOLUCIONES BASADAS EN LA NATURALEZA PRIORITARIAS

1.5 - Fomento de praderas de flor; 1.8 - Fomento de espacios hortícolas ornamentales; 2.4 - Creación de charcas; 3.1 - Mantenimiento de árboles secos y gestión de la madera muerta; 3.5 - Fomento de especies con néctar y polen; 4.1 - Adecuación y fomento de muros de piedra o con oquedades



AP 2-02 - ANILLO PERIURBANO

2020543 ISLETAS EUGENIA DE MONTIJO

Infraestructura Ajardinada
Titularidad municipal

DATOS ASOCIADOS AL ÁREA DE OPORTUNIDAD

DESCRIPCIÓN DE LA ZONA VERDE

Superficie (m ²)	278.17
Area de oportunidad	
Area de oportunidad (m ²)	
Edificios si uso (m ²)	

ARBOLADO

Unidades	4
Especies adecuadas	1
Madurez	0

AROMATICAS, HORTICOLAS Y FLORES

Superficie (m ²)	0
Especies adecuadas	0

SETOS Y ARBUSTOS

Superficie setos (m ²)	0
Superficie arbustos (m ²)	0
Arbustos unitarios	3
Especies adecuadas	
Madurez	0

CESPEDES Y PRADERAS

Superficie céspedes (m ²)	243.27
Uso del cesped	0
Superficie pradera natural (m ²)	0
Superficie pradera florida (m ²)	

CHARCAS Y ESTANQUES

Presencia	0
Grado de naturalización	0
Acumulaciones de agua	0

MUROS, ROCAS Y MADERA

Muros sin mortero y rocas	0
Madera muerta	0

ELEMENTOS DE ALIMENTACIÓN Y REFUGIO

Presencia de comederos	0
Presencia de cajas nido	0
Posibilidad de instalación	0

SOLUCIONES BASADAS EN LA NATURALEZA PRIORITARIAS

1.1 - Diversificación y mejora de especies arbóreas; 1.5 - Fomento de praderas de flor; 1.8 - Fomento de espacios hortícolas ornamentales; 2.4 - Creación de charcas; 3.1 - Mantenimiento de árboles secos y gestión de la madera muerta; 3.5 - Fomento de especies con néctar y polen



AP 2-02 - ANILLO PERIURBANO

2020544
INST. DEP. PAN BENDITO

Parques o Jardines Urbanos
 Titularidad municipal

DATOS ASOCIADOS AL ÁREA DE OPORTUNIDAD

DESCRIPCIÓN DE LA ZONA VERDE

Superficie (m ²)	17482.96
Área de oportunidad	Área degradada pavimentada
Área de oportunidad (m ²)	5670
Edificios si uso (m ²)	Vestuario280

ARBOLADO

Unidades	286
Especies adecuadas	1
Madurez	1

AROMATICAS, HORTICOLAS Y FLORES

Superficie (m ²)	0
Especies adecuadas	0

SETOS Y ARBUSTOS

Superficie setos (m ²)	0
Superficie arbustos (m ²)	2559.92
Arbustos unitarios	4
Especies adecuadas	
Madurez	1

CESPEDES Y PRADERAS

Superficie céspedes (m ²)	90.09
Uso del cesped	0
Superficie pradera natural (m ²)	3813.81
Superficie pradera florida (m ²)	

CHARCAS Y ESTANQUES

Presencia	0
Grado de naturalización	0
Acumulaciones de agua	0

MUROS, ROCAS Y MADERA

Muros sin mortero y rocas	0
Madera muerta	0

ELEMENTOS DE ALIMENTACIÓN Y REFUGIO

Presencia de comederos	0
Presencia de cajas nido	0
Posibilidad de instalación	0

SOLUCIONES BASADAS EN LA NATURALEZA PRIORITARIAS

1.3 - Fomento del estrato lianoide; 1.4 - Naturalización de céspedes y fomento de praderas y herbazales; 1.5 - Fomento de praderas de flor; 1.7 - Creación de huertos urbanos; 1.8 - Fomento de espacios hortícolas ornamentales; 2.4 - Creación de charcas; 3.1 - Mantenimiento de árboles secos y gestión de la madera muerta; 3.4 - Fomento de especies con frutos y semillas comestibles; 3.5 - Fomento de especies con néctar y polen; 20.1 - Creación de microrreservas de biodiversidad



AP 2-02 - ANILLO PERIURBANO

2020545 AVDA. DE LOS POBLADOS - METRO SAN FRANCISCO

Parques o Jardines Urbanos
Titularidad municipal

DATOS ASOCIADOS AL ÁREA DE OPORTUNIDAD

DESCRIPCIÓN DE LA ZONA VERDE

Superficie (m ²)	4814.94
Area de oportunidad	
Area de oportunidad (m ²)	
Edificios si uso (m ²)	

ARBOLADO

Unidades	128
Especies adecuadas	0
Madurez	0

AROMATICAS, HORTICOLAS Y FLORES

Superficie (m ²)	0
Especies adecuadas	0

SETOS Y ARBUSTOS

Superficie setos (m ²)	36.11
Superficie arbustos (m ²)	1284.7
Arbustos unitarios	0
Especies adecuadas	
Madurez	1

CESPEDES Y PRADERAS

Superficie céspedes (m ²)	946.28
Uso del cesped	0
Superficie pradera natural (m ²)	0
Superficie pradera florida (m ²)	

CHARCAS Y ESTANQUES

Presencia	1
Grado de naturalización	0
Acumulaciones de agua	0

MUROS, ROCAS Y MADERA

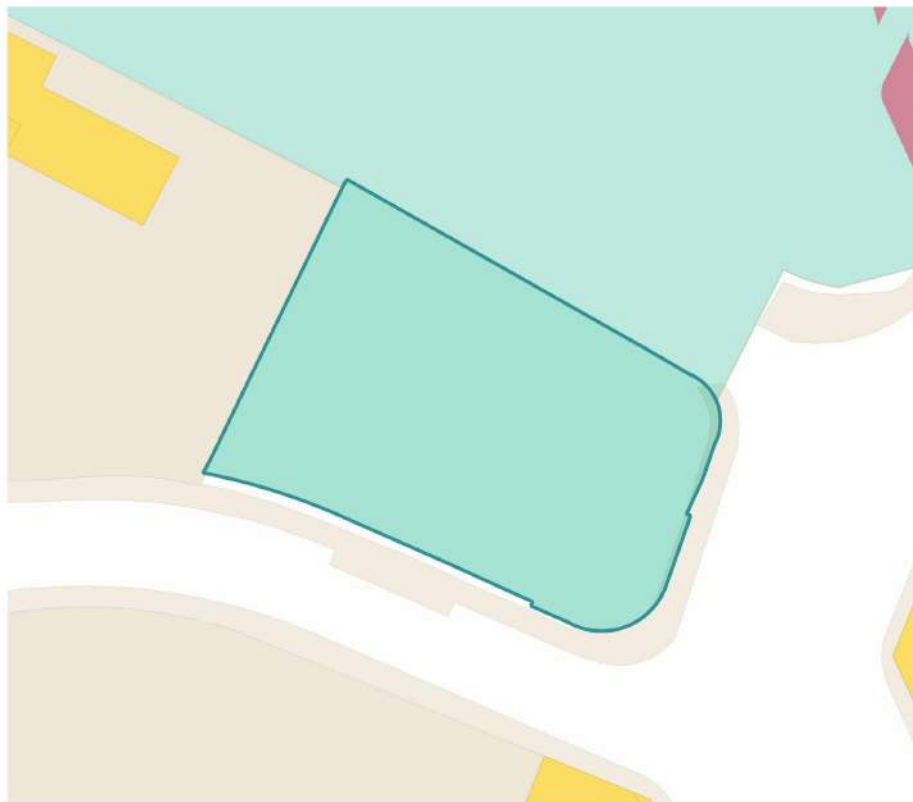
Muros sin mortero y rocas	0
Madera muerta	0

ELEMENTOS DE ALIMENTACIÓN Y REFUGIO

Presencia de comederos	0
Presencia de cajas nido	0
Posibilidad de instalación	0

SOLUCIONES BASADAS EN LA NATURALEZA PRIORITARIAS

1.5 - Fomento de praderas de flor; 1.8 - Fomento de espacios hortícolas ornamentales; 2.4 - Creación de charcas; 3.1 - Mantenimiento de árboles secos y gestión de la madera muerta; 3.2 - Presencia de hojarasca y agrupación de hojas secas; 3.3 - Conservación de árboles veteranos y de gran tamaño; 3.5 - Fomento de especies con néctar y polen



AP 2-02 - ANILLO PERIURBANO

2020547
PZA. PARTERRE

Parques o Jardines Urbanos
Titularidad municipal

DATOS ASOCIADOS AL ÁREA DE OPORTUNIDAD

DESCRIPCIÓN DE LA ZONA VERDE

Superficie (m ²)	1530.97
Area de oportunidad	
Area de oportunidad (m ²)	
Edificios si uso (m ²)	

ARBOLADO

Unidades	31
Especies adecuadas	1
Madurez	0

AROMATICAS, HORTICOLAS Y FLORES

Superficie (m ²)	0
Especies adecuadas	0

SETOS Y ARBUSTOS

Superficie setos (m ²)	0
Superficie arbustos (m ²)	189.26
Arbustos unitarios	1
Especies adecuadas	1
Madurez	1

CESPEDES Y PRADERAS

Superficie céspedes (m ²)	0
Uso del cesped	0
Superficie pradera natural (m ²)	0
Superficie pradera florida (m ²)	

CHARCAS Y ESTANQUES

Presencia	0
Grado de naturalización	0
Acumulaciones de agua	0

MUROS, ROCAS Y MADERA

Muros sin mortero y rocas	0
Madera muerta	0

ELEMENTOS DE ALIMENTACIÓN Y REFUGIO

Presencia de comederos	0
Presencia de cajas nido	0
Posibilidad de instalación	0

SOLUCIONES BASADAS EN LA NATURALEZA PRIORITARIAS

1.1 - Diversificación y mejora de especies arbóreas; 1.4 - Naturalización de céspedes y fomento de praderas y herbazales; 1.5 - Fomento de praderas de flor; 1.8 - Fomento de espacios hortícolas ornamentales; 2.4 - Creación de charcas; 3.5 - Fomento de especies con néctar y polen; 4.3 - Instalación de cajas nido; 4.4 - Instalación de comederos y bebederos



AP 2-02 - ANILLO PERIURBANO

2020549 JARDIN LOS POZUELOS

Parques o Jardines Urbanos
Titularidad municipal

DATOS ASOCIADOS AL ÁREA DE OPORTUNIDAD

DESCRIPCIÓN DE LA ZONA VERDE

Superficie (m ²)	51196.17
Area de oportunidad	
Area de oportunidad (m ²)	
Edificios si uso (m ²)	

ARBOLADO

Unidades	482
Especies adecuadas	1
Madurez	0

AROMATICAS, HORTICOLAS Y FLORES

Superficie (m ²)	0
Especies adecuadas	0

SETOS Y ARBUSTOS

Superficie setos (m ²)	2489.16
Superficie arbustos (m ²)	2096.34
Arbustos unitarios	9
Especies adecuadas	1
Madurez	1

CESPEDES Y PRADERAS

Superficie céspedes (m ²)	28225.13
Uso del cesped	1
Superficie pradera natural (m ²)	2869.82
Superficie pradera florida (m ²)	

CHARCAS Y ESTANQUES

Presencia	0
Grado de naturalización	0
Acumulaciones de agua	0

MUROS, ROCAS Y MADERA


Muros sin mortero y rocas	0
Madera muerta	0

ELEMENTOS DE ALIMENTACIÓN Y REFUGIO

Presencia de comederos	0
Presencia de cajas nido	0
Posibilidad de instalación	0

SOLUCIONES BASADAS EN LA NATURALEZA PRIORITARIAS

1.5 - Fomento de praderas de flor; 1.8 - Fomento de espacios hortícolas ornamentales; 2.4 - Creación de charcas; 3.5 - Fomento de especies con néctar y polen; 4.3 - Instalación de cajas nido; 4.4 - Instalación de comederos y bebederos



AP 2-02 - ANILLO PERIURBANO

2020550 JARDIN ALBOX

Parques o Jardines Urbanos
Titularidad municipal

DATOS ASOCIADOS AL ÁREA DE OPORTUNIDAD

DESCRIPCIÓN DE LA ZONA VERDE

Superficie (m ²)	734.54
Area de oportunidad	
Area de oportunidad (m ²)	
Edificios si uso (m ²)	

ARBOLADO

Unidades	10
Especies adecuadas	1
Madurez	0

AROMATICAS, HORTICOLAS Y FLORES

Superficie (m ²)	0
Especies adecuadas	0

SETOS Y ARBUSTOS

Superficie setos (m ²)	0
Superficie arbustos (m ²)	5.8
Arbustos unitarios	1
Especies adecuadas	
Madurez	0

CESPEDES Y PRADERAS

Superficie céspedes (m ²)	407.92
Uso del cesped	0
Superficie pradera natural (m ²)	0
Superficie pradera florida (m ²)	

CHARCAS Y ESTANQUES

Presencia	0
Grado de naturalización	0
Acumulaciones de agua	0

MUROS, ROCAS Y MADERA

Muros sin mortero y rocas	0
Madera muerta	0

ELEMENTOS DE ALIMENTACIÓN Y REFUGIO

Presencia de comederos	0
Presencia de cajas nido	0
Posibilidad de instalación	0

SOLUCIONES BASADAS EN LA NATURALEZA PRIORITARIAS

1.5 - Fomento de praderas de flor; 1.8 - Fomento de espacios hortícolas ornamentales; 2.4 - Creación de charcas; 3.1 - Mantenimiento de árboles secos y gestión de la madera muerta; 3.5 - Fomento de especies con néctar y polen



AP 2-02 - ANILLO PERIURBANO

2020551 AVDA. DE LOS POBLADOS - ALBA DE TORMES

Parques o Jardines Urbanos
Titularidad municipal

DATOS ASOCIADOS AL ÁREA DE OPORTUNIDAD

DESCRIPCIÓN DE LA ZONA VERDE

Superficie (m ²)	11127.09
Area de oportunidad	
Area de oportunidad (m ²)	
Edificios si uso (m ²)	

ARBOLADO

Unidades	284
Especies adecuadas	1
Madurez	2

AROMATICAS, HORTICOLAS Y FLORES

Superficie (m ²)	0
Especies adecuadas	0

SETOS Y ARBUSTOS

Superficie setos (m ²)	416.73
Superficie arbustos (m ²)	1340.39
Arbustos unitarios	29
Especies adecuadas	
Madurez	1

CESPEDES Y PRADERAS

Superficie céspedes (m ²)	5300.4
Uso del cesped	1
Superficie pradera natural (m ²)	1116.2
Superficie pradera florida (m ²)	

CHARCAS Y ESTANQUES

Presencia	0
Grado de naturalización	0
Acumulaciones de agua	0

MUROS, ROCAS Y MADERA

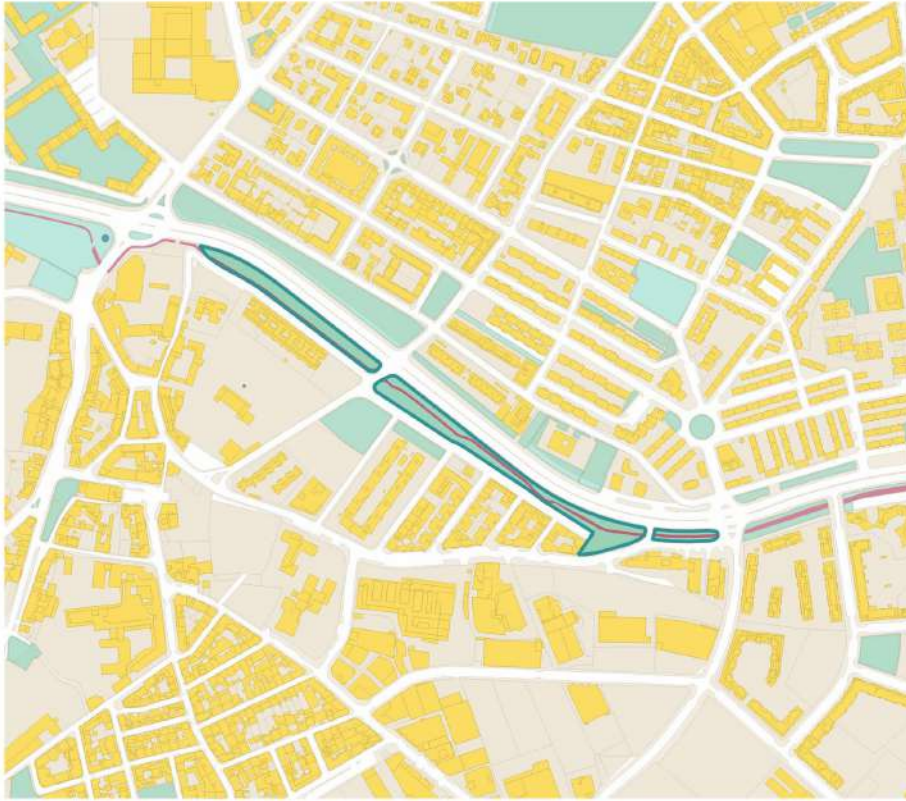
Muros sin mortero y rocas	0
Madera muerta	0

ELEMENTOS DE ALIMENTACIÓN Y REFUGIO

Presencia de comederos	0
Presencia de cajas nido	0
Posibilidad de instalación	1

SOLUCIONES BASADAS EN LA NATURALEZA PRIORITARIAS

1.1 - Diversificación y mejora de especies arbóreas; 1.5 - Fomento de praderas de flor; 1.8 - Fomento de espacios hortícolas ornamentales; 2.4 - Creación de charcas; 3.2 - Presencia de hojarasca y agrupación de hojas secas; 3.3 - Conservación de árboles veteranos y de gran tamaño; 3.5 - Fomento de especies con néctar y polen



AP 2-02 - ANILLO PERIURBANO

2020552
AVDA. POBLADOS - CHIRIVITA

Parques o Jardines Urbanos
Titularidad municipal

DATOS ASOCIADOS AL ÁREA DE OPORTUNIDAD

DESCRIPCIÓN DE LA ZONA VERDE

Superficie (m ²)	11720.32
Area de oportunidad	
Area de oportunidad (m ²)	
Edificios si uso (m ²)	

ARBOLADO

Unidades	439
Especies adecuadas	1
Madurez	0

AROMATICAS, HORTICOLAS Y FLORES

Superficie (m ²)	0
Especies adecuadas	0

SETOS Y ARBUSTOS

Superficie setos (m ²)	0
Superficie arbustos (m ²)	4812.48
Arbustos unitarios	1
Especies adecuadas	1
Madurez	1

CESPEDES Y PRADERAS

Superficie céspedes (m ²)	493.9
Uso del cesped	1
Superficie pradera natural (m ²)	2391.7
Superficie pradera florida (m ²)	

CHARCAS Y ESTANQUES

Presencia	0
Grado de naturalización	0
Acumulaciones de agua	0

MUROS, ROCAS Y MADERA

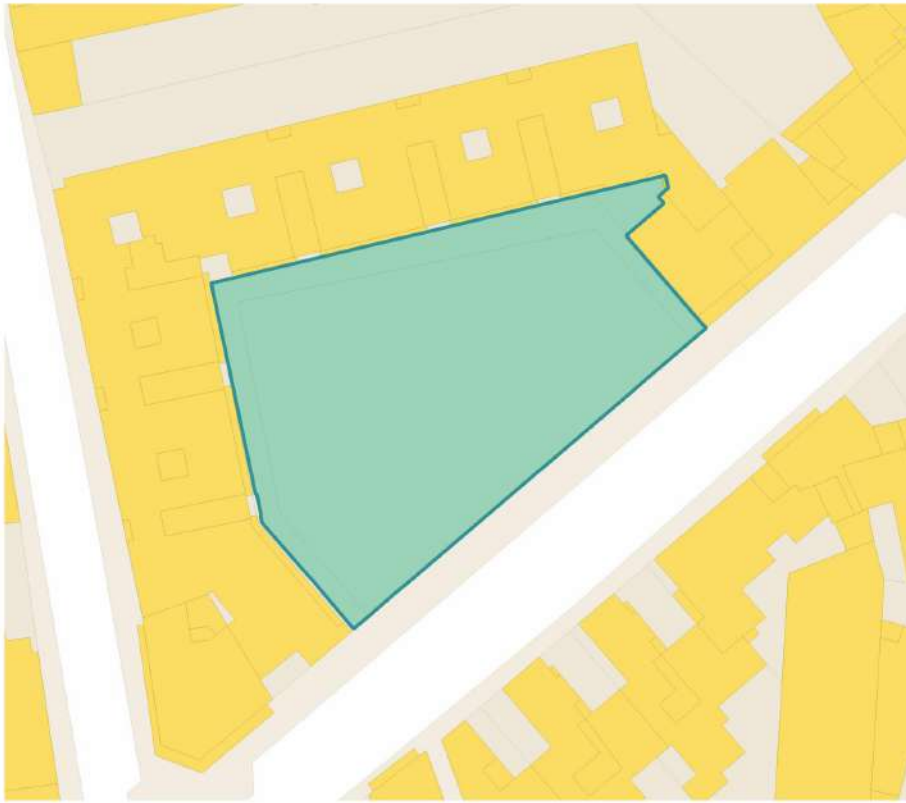
Muros sin mortero y rocas	0
Madera muerta	0

ELEMENTOS DE ALIMENTACIÓN Y REFUGIO

Presencia de comederos	0
Presencia de cajas nido	0
Posibilidad de instalación	1

SOLUCIONES BASADAS EN LA NATURALEZA PRIORITARIAS

1.5 - Fomento de praderas de flor; 1.8 - Fomento de espacios hortícolas ornamentales; 2.4 - Creación de charcas; 3.1 - Mantenimiento de árboles secos y gestión de la madera muerta; 3.5 - Fomento de especies con néctar y polen



AP 2-02 - ANILLO PERIURBANO

2020553
APE 11.08 ROA JOAQUIN TURINA

Parques o Jardines Urbanos
 Titularidad municipal

DATOS ASOCIADOS AL ÁREA DE OPORTUNIDAD

DESCRIPCIÓN DE LA ZONA VERDE

Superficie (m ²)	1722.2
Area de oportunidad	
Area de oportunidad (m ²)	
Edificios si uso (m ²)	

ARBOLADO

Unidades	18
Especies adecuadas	0
Madurez	0

AROMATICAS, HORTICOLAS Y FLORES

Superficie (m ²)	0
Especies adecuadas	1

SETOS Y ARBUSTOS

Superficie setos (m ²)	0
Superficie arbustos (m ²)	248.05
Arbustos unitarios	0
Especies adecuadas	
Madurez	1

CESPEDES Y PRADERAS

Superficie céspedes (m ²)	0
Uso del cesped	0
Superficie pradera natural (m ²)	0
Superficie pradera florida (m ²)	

CHARCAS Y ESTANQUES

Presencia	0
Grado de naturalización	0
Acumulaciones de agua	0

MUROS, ROCAS Y MADERA

Muros sin mortero y rocas	0
Madera muerta	0

ELEMENTOS DE ALIMENTACIÓN Y REFUGIO

Presencia de comederos	0
Presencia de cajas nido	0
Posibilidad de instalación	0

SOLUCIONES BASADAS EN LA NATURALEZA PRIORITARIAS

1.5 - Fomento de praderas de flor; 1.8 - Fomento de espacios hortícolas ornamentales; 2.4 - Creación de charcas; 3.1 - Mantenimiento de árboles secos y gestión de la madera muerta; 3.5 - Fomento de especies con néctar y polen; 4.1 - Adecuación y fomento de muros de piedra o con oquedades



AP 2-02 - ANILLO PERIURBANO

2020555 MED. NUEVA VIA LUSITANA

Infraestructura Ajardinada
Titularidad municipal

DATOS ASOCIADOS AL ÁREA DE OPORTUNIDAD

DESCRIPCIÓN DE LA ZONA VERDE

Superficie (m ²)	1168.16
Area de oportunidad	
Area de oportunidad (m ²)	
Edificios si uso (m ²)	

ARBOLADO

Unidades	142
Especies adecuadas	1
Madurez	0

AROMATICAS, HORTICOLAS Y FLORES

Superficie (m ²)	0
Especies adecuadas	0

SETOS Y ARBUSTOS

Superficie setos (m ²)	0
Superficie arbustos (m ²)	0
Arbustos unitarios	0
Especies adecuadas	
Madurez	1

CESPEDES Y PRADERAS

Superficie céspedes (m ²)	0
Uso del cesped	0
Superficie pradera natural (m ²)	0
Superficie pradera florida (m ²)	

CHARCAS Y ESTANQUES

Presencia	0
Grado de naturalización	0
Acumulaciones de agua	0

MUROS, ROCAS Y MADERA

Muros sin mortero y rocas	0
Madera muerta	0

ELEMENTOS DE ALIMENTACIÓN Y REFUGIO

Presencia de comederos	0
Presencia de cajas nido	0
Posibilidad de instalación	0

SOLUCIONES BASADAS EN LA NATURALEZA PRIORITARIAS

2.3 - Naturalización de láminas de agua e introducción de plantas acuáticas; 3.1 - Mantenimiento de árboles secos y gestión de la madera muerta; 3.5 - Fomento de especies con néctar y polen



AP 2-02 - ANILLO PERIURBANO

2020560
APE 11.01 PARQUE AVDA.
POBLADOS

Infraestructura Ajardinada
 Titularidad municipal

DATOS ASOCIADOS AL ÁREA DE OPORTUNIDAD

DESCRIPCIÓN DE LA ZONA VERDE

Superficie (m ²)	1567.89
Area de oportunidad	
Area de oportunidad (m ²)	
Edificios si uso (m ²)	

ARBOLADO

Unidades	4
Especies adecuadas	1
Madurez	0

AROMATICAS, HORTICOLAS Y FLORES

Superficie (m ²)	0
Especies adecuadas	1

SETOS Y ARBUSTOS

Superficie setos (m ²)	0
Superficie arbustos (m ²)	833.22
Arbustos unitarios	0
Especies adecuadas	
Madurez	0

CESPEDES Y PRADERAS

Superficie céspedes (m ²)	0
Uso del cesped	0
Superficie pradera natural (m ²)	0
Superficie pradera florida (m ²)	

CHARCAS Y ESTANQUES

Presencia	0
Grado de naturalización	0
Acumulaciones de agua	0

MUROS, ROCAS Y MADERA

Muros sin mortero y rocas	0
Madera muerta	0

ELEMENTOS DE ALIMENTACIÓN Y REFUGIO

Presencia de comederos	0
Presencia de cajas nido	0
Posibilidad de instalación	1

SOLUCIONES BASADAS EN LA NATURALEZA PRIORITARIAS

1.1 - Diversificación y mejora de especies arbóreas; 1.5 - Fomento de praderas de flor; 1.8 - Fomento de espacios hortícolas ornamentales; 2.4 - Creación de charcas; 3.1 - Mantenimiento de árboles secos y gestión de la madera muerta; 3.5 - Fomento de especies con néctar y polen; 4.3 - Instalación de cajas nido; 4.4 - Instalación de comederos y bebederos; 5 - Naturalización de zonas estanciales



AP 2-02 - ANILLO PERIURBANO

2020563
AVDA. DEL EURO

Parques o Jardines Urbanos
Titularidad municipal

DATOS ASOCIADOS AL ÁREA DE OPORTUNIDAD

DESCRIPCIÓN DE LA ZONA VERDE

Superficie (m ²)	5399.6
Area de oportunidad	
Area de oportunidad (m ²)	
Edificios si uso (m ²)	

ARBOLADO

Unidades	34
Especies adecuadas	1
Madurez	0

AROMATICAS, HORTICOLAS Y FLORES

Superficie (m ²)	0
Especies adecuadas	0

SETOS Y ARBUSTOS

Superficie setos (m ²)	0
Superficie arbustos (m ²)	556.42
Arbustos unitarios	2
Especies adecuadas	
Madurez	0

CESPEDES Y PRADERAS

Superficie céspedes (m ²)	1823.47
Uso del cesped	1
Superficie pradera natural (m ²)	1060.27
Superficie pradera florida (m ²)	

CHARCAS Y ESTANQUES

Presencia	0
Grado de naturalización	0
Acumulaciones de agua	0

MUROS, ROCAS Y MADERA

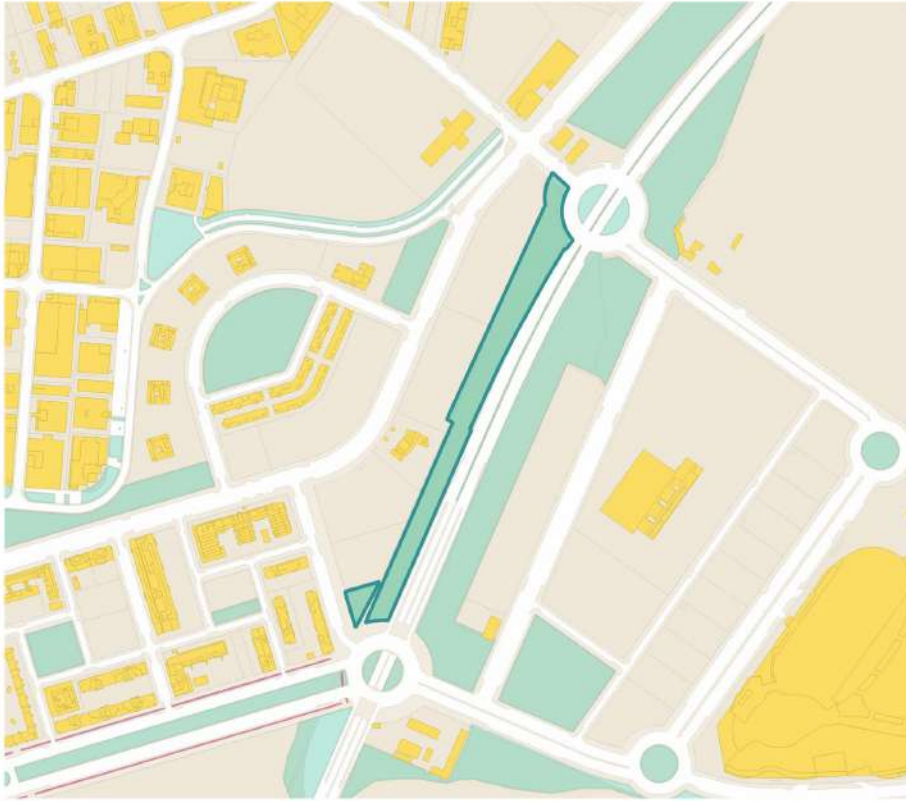
Muros sin mortero y rocas	0
Madera muerta	0

ELEMENTOS DE ALIMENTACIÓN Y REFUGIO

Presencia de comederos	0
Presencia de cajas nido	0
Posibilidad de instalación	0

SOLUCIONES BASADAS EN LA NATURALEZA PRIORITARIAS

1.1 - Diversificación y mejora de especies arbóreas; 1.5 - Fomento de praderas de flor; 1.8 - Fomento de espacios hortícolas ornamentales; 2.4 - Creación de charcas; 3.5 - Fomento de especies con néctar y polen; 5 - Naturalización de zonas estanciales



AP 2-02 - ANILLO PERIURBANO

2020564 AGUACATE- AVDA PESETA

Parques o Jardines Urbanos
Titularidad municipal

DATOS ASOCIADOS AL ÁREA DE OPORTUNIDAD

DESCRIPCIÓN DE LA ZONA VERDE

Superficie (m ²)	10910.5
Area de oportunidad	
Area de oportunidad (m ²)	
Edificios si uso (m ²)	

ARBOLADO

Unidades	152
Especies adecuadas	1
Madurez	0

AROMATICAS, HORTICOLAS Y FLORES

Superficie (m ²)	0
Especies adecuadas	0

SETOS Y ARBUSTOS

Superficie setos (m ²)	302.69
Superficie arbustos (m ²)	3193.7
Arbustos unitarios	2
Especies adecuadas	1
Madurez	0

CESPEDES Y PRADERAS

Superficie céspedes (m ²)	1959.71
Uso del cesped	1
Superficie pradera natural (m ²)	330.06
Superficie pradera florida (m ²)	

CHARCAS Y ESTANQUES

Presencia	0
Grado de naturalización	0
Acumulaciones de agua	0

MUROS, ROCAS Y MADERA

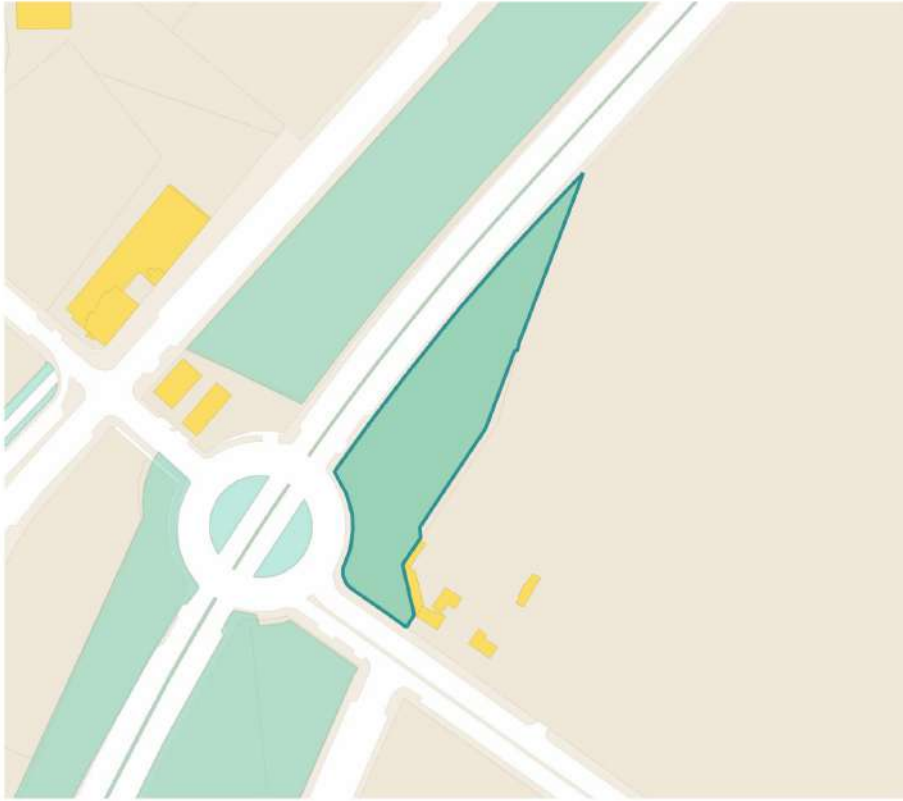
Muros sin mortero y rocas	0
Madera muerta	0

ELEMENTOS DE ALIMENTACIÓN Y REFUGIO

Presencia de comederos	0
Presencia de cajas nido	0
Posibilidad de instalación	0

SOLUCIONES BASADAS EN LA NATURALEZA PRIORITARIAS

1.1 - Diversificación y mejora de especies arbóreas; 1.5 - Fomento de praderas de flor; 1.8 - Fomento de espacios hortícolas ornamentales; 2.4 - Creación de charcas; 3.1 - Mantenimiento de árboles secos y gestión de la madera muerta; 3.5 - Fomento de especies con néctar y polen; 4.3 - Instalación de cajas nido; 4.4 - Instalación de comederos y bebederos



AP 2-02 - ANILLO PERIURBANO

2020565
THALER

Parques o Jardines Urbanos
Titularidad municipal

DATOS ASOCIADOS AL ÁREA DE OPORTUNIDAD

DESCRIPCIÓN DE LA ZONA VERDE

Superficie (m ²)	7112.3
Area de oportunidad	
Area de oportunidad (m ²)	
Edificios si uso (m ²)	

ARBOLADO

Unidades	142
Especies adecuadas	1
Madurez	0

AROMATICAS, HORTICOLAS Y FLORES

Superficie (m ²)	0
Especies adecuadas	0

SETOS Y ARBUSTOS

Superficie setos (m ²)	0
Superficie arbustos (m ²)	0
Arbustos unitarios	0
Especies adecuadas	
Madurez	0

CESPEDES Y PRADERAS

Superficie céspedes (m ²)	4957.41
Uso del cesped	0
Superficie pradera natural (m ²)	0
Superficie pradera florida (m ²)	

CHARCAS Y ESTANQUES

Presencia	0
Grado de naturalización	0
Acumulaciones de agua	1

MUROS, ROCAS Y MADERA

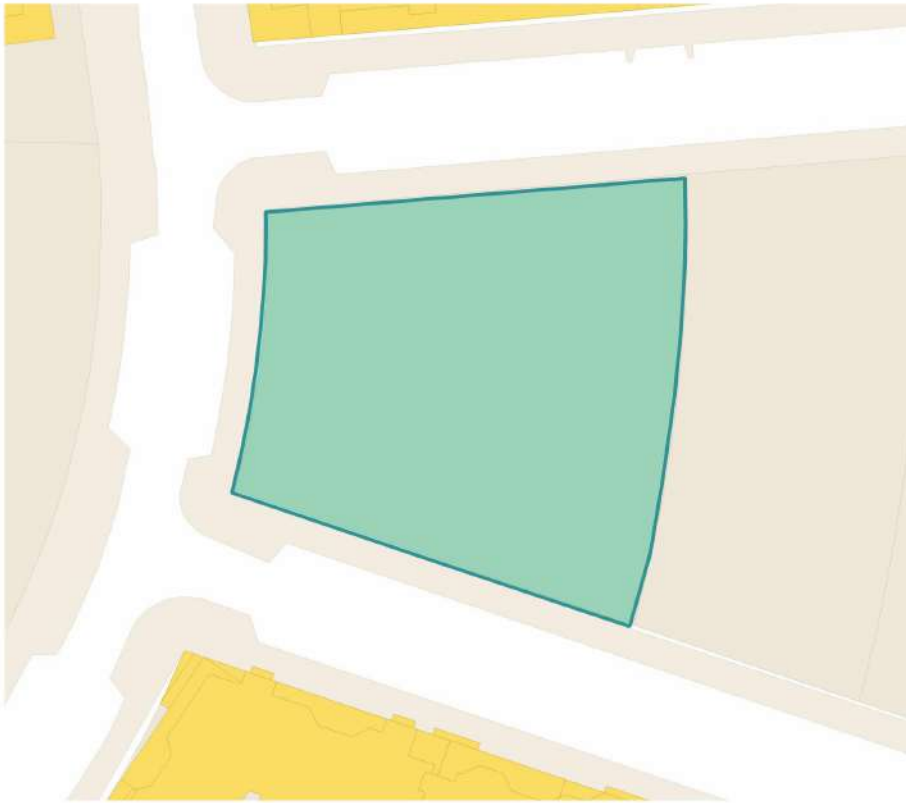
Muros sin mortero y rocas	0
Madera muerta	0

ELEMENTOS DE ALIMENTACIÓN Y REFUGIO

Presencia de comederos	0
Presencia de cajas nido	0
Posibilidad de instalación	0

SOLUCIONES BASADAS EN LA NATURALEZA PRIORITARIAS

1.1 - Diversificación y mejora de especies arbóreas; 1.5 - Fomento de praderas de flor; 1.8 - Fomento de espacios hortícolas ornamentales; 2.4 - Creación de charcas; 3.1 - Mantenimiento de árboles secos y gestión de la madera muerta; 3.2 - Presencia de hojarasca y agrupación de hojas secas; 3.3 - Conservación de árboles veteranos y de gran tamaño; 3.5 - Fomento de especies con néctar y polen; 4.3 - Instalación de cajas nido; 4.4 - Instalación de comederos y bebederos



AP 2-02 - ANILLO PERIURBANO

2020566
ENRIQUE DEL ORO

Parques o Jardines Urbanos
Titularidad municipal

DATOS ASOCIADOS AL ÁREA DE OPORTUNIDAD

DESCRIPCIÓN DE LA ZONA VERDE

Superficie (m ²)	1774.72
Area de oportunidad	
Area de oportunidad (m ²)	
Edificios si uso (m ²)	

ARBOLADO

Unidades	21
Especies adecuadas	1
Madurez	0

AROMATICAS, HORTICOLAS Y FLORES

Superficie (m ²)	0
Especies adecuadas	0

SETOS Y ARBUSTOS

Superficie setos (m ²)	95.2
Superficie arbustos (m ²)	208.27
Arbustos unitarios	0
Especies adecuadas	
Madurez	0

CESPEDES Y PRADERAS

Superficie céspedes (m ²)	0
Uso del cesped	0
Superficie pradera natural (m ²)	0
Superficie pradera florida (m ²)	

CHARCAS Y ESTANQUES

Presencia	0
Grado de naturalización	0
Acumulaciones de agua	0

MUROS, ROCAS Y MADERA


Muros sin mortero y rocas	0
Madera muerta	0

ELEMENTOS DE ALIMENTACIÓN Y REFUGIO

Presencia de comederos	0
Presencia de cajas nido	0
Posibilidad de instalación	1

SOLUCIONES BASADAS EN LA NATURALEZA PRIORITARIAS

1.3 - Fomento del estrato lianoide; 1.5 - Fomento de praderas de flor; 1.8 - Fomento de espacios hortícolas ornamentales; 2.4 - Creación de charcas; 3.4 - Fomento de especies con frutos y semillas comestibles; 3.5 - Fomento de especies con néctar y polen; 4.3 - Instalación de cajas nido; 4.4 - Instalación de comederos y bebederos



AP 2-02 - ANILLO PERIURBANO

2020567 RTDA NUEVA VIA LUSITANA- AGUACATE

Infraestructura Ajardinada
Titularidad municipal

DATOS ASOCIADOS AL ÁREA DE OPORTUNIDAD

DESCRIPCIÓN DE LA ZONA VERDE

Superficie (m ²)	898.03
Area de oportunidad	
Area de oportunidad (m ²)	
Edificios si uso (m ²)	

ARBOLADO

Unidades	9
Especies adecuadas	1
Madurez	0

AROMATICAS, HORTICOLAS Y FLORES

Superficie (m ²)	0
Especies adecuadas	0

SETOS Y ARBUSTOS

Superficie setos (m ²)	0
Superficie arbustos (m ²)	155.53
Arbustos unitarios	0
Especies adecuadas	
Madurez	0

CESPEDES Y PRADERAS

Superficie céspedes (m ²)	0
Uso del cesped	0
Superficie pradera natural (m ²)	0
Superficie pradera florida (m ²)	

CHARCAS Y ESTANQUES

Presencia	0
Grado de naturalización	0
Acumulaciones de agua	0

MUROS, ROCAS Y MADERA

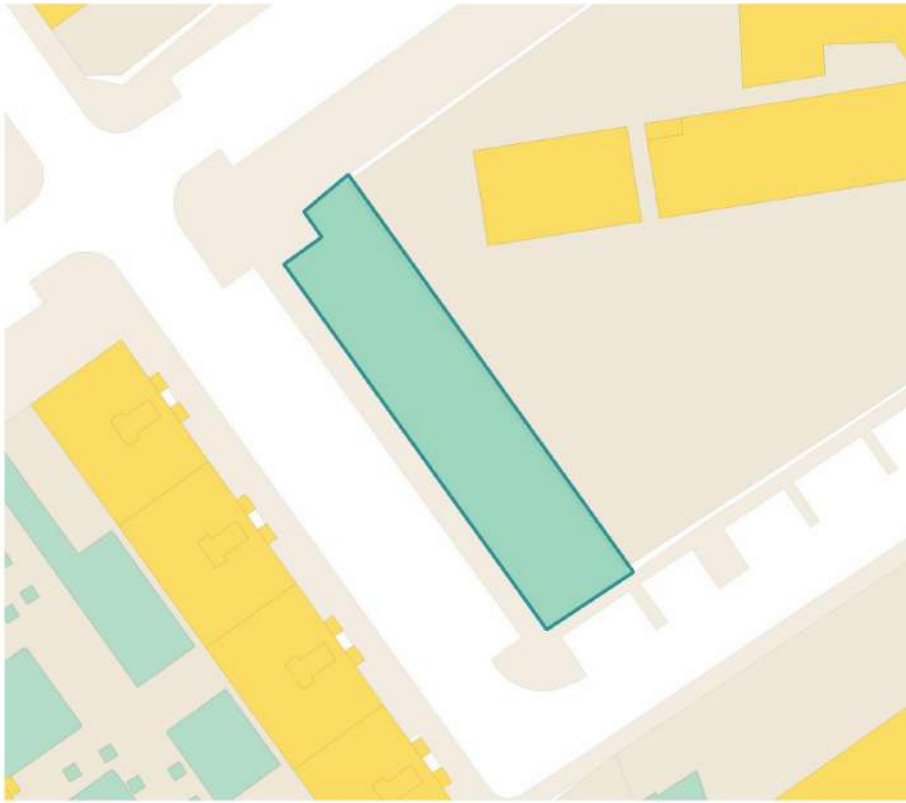
Muros sin mortero y rocas	0
Madera muerta	0

ELEMENTOS DE ALIMENTACIÓN Y REFUGIO

Presencia de comederos	0
Presencia de cajas nido	0
Posibilidad de instalación	0

SOLUCIONES BASADAS EN LA NATURALEZA PRIORITARIAS

1.5 - Fomento de praderas de flor; 1.8 - Fomento de espacios hortícolas ornamentales; 2.4 - Creación de charcas; 3.5 - Fomento de especies con néctar y polen; 4.3 - Instalación de cajas nido; 4.4 - Instalación de comederos y bebederos



AP 2-02 - ANILLO PERIURBANO

2020579
CRISTO DE LA VICTORIA, 29-35

Parques o Jardines Urbanos
Titularidad municipal

DATOS ASOCIADOS AL ÁREA DE OPORTUNIDAD

DESCRIPCIÓN DE LA ZONA VERDE

Superficie (m ²)	586.94
Area de oportunidad	
Area de oportunidad (m ²)	
Edificios si uso (m ²)	

ARBOLADO

Unidades	8
Especies adecuadas	0
Madurez	0

AROMATICAS, HORTICOLAS Y FLORES

Superficie (m ²)	0
Especies adecuadas	0

SETOS Y ARBUSTOS

Superficie setos (m ²)	0
Superficie arbustos (m ²)	0
Arbustos unitarios	0
Especies adecuadas	
Madurez	0

CESPEDES Y PRADERAS

Superficie céspedes (m ²)	0
Uso del cesped	0
Superficie pradera natural (m ²)	0
Superficie pradera florida (m ²)	

CHARCAS Y ESTANQUES

Presencia	0
Grado de naturalización	0
Acumulaciones de agua	0

MUROS, ROCAS Y MADERA

Muros sin mortero y rocas	0
Madera muerta	0

ELEMENTOS DE ALIMENTACIÓN Y REFUGIO

Presencia de comederos	0
Presencia de cajas nido	0
Posibilidad de instalación	1

SOLUCIONES BASADAS EN LA NATURALEZA PRIORITARIAS

1.1 - Diversificación y mejora de especies arbóreas; 1.5 - Fomento de praderas de flor; 1.8 - Fomento de espacios hortícolas ornamentales; 2.4 - Creación de charcas; 3.1 - Mantenimiento de árboles secos y gestión de la madera muerta; 3.2 - Presencia de hojarasca y agrupación de hojas secas; 3.3 - Conservación de árboles veteranos y de gran tamaño; 3.5 - Fomento de especies con néctar y polen



AP 2-02 - ANILLO PERIURBANO

2020631
TULIPERO - AVDA EURO

Parques o Jardines Urbanos
Titularidad municipal

DATOS ASOCIADOS AL ÁREA DE OPORTUNIDAD

DESCRIPCIÓN DE LA ZONA VERDE

Superficie (m ²)	2370.41
Area de oportunidad	
Area de oportunidad (m ²)	
Edificios si uso (m ²)	

ARBOLADO

Unidades	16
Especies adecuadas	1
Madurez	0

AROMATICAS, HORTICOLAS Y FLORES

Superficie (m ²)	0
Especies adecuadas	0

SETOS Y ARBUSTOS

Superficie setos (m ²)	0
Superficie arbustos (m ²)	25.35
Arbustos unitarios	0
Especies adecuadas	
Madurez	0

CESPEDES Y PRADERAS

Superficie céspedes (m ²)	1549.23
Uso del cesped	0
Superficie pradera natural (m ²)	0
Superficie pradera florida (m ²)	

CHARCAS Y ESTANQUES

Presencia	0
Grado de naturalización	0
Acumulaciones de agua	0

MUROS, ROCAS Y MADERA

Muros sin mortero y rocas	0
Madera muerta	0

ELEMENTOS DE ALIMENTACIÓN Y REFUGIO

Presencia de comederos	0
Presencia de cajas nido	0
Posibilidad de instalación	0

SOLUCIONES BASADAS EN LA NATURALEZA PRIORITARIAS

1.5 - Fomento de praderas de flor; 1.8 - Fomento de espacios hortícolas ornamentales; 2.4 - Creación de charcas; 3.1 - Mantenimiento de árboles secos y gestión de la madera muerta; 3.2 - Presencia de hojarasca y agrupación de hojas secas; 3.3 - Conservación de árboles veteranos y de gran tamaño; 3.5 - Fomento de especies con néctar y polen



AP 2-02 - ANILLO PERIURBANO

2020912 INTERBLOQUE - COLONIA VIRGEN INMACULADA

Espacios Interbloque
Titularidad municipal

DATOS ASOCIADOS AL ÁREA DE OPORTUNIDAD

DESCRIPCIÓN DE LA ZONA VERDE

Superficie (m ²)	1534.99
Área de oportunidad	Área sin uso público
Área de oportunidad (m ²)	600
Edificios si uso (m ²)	

ARBOLADO

Unidades	42
Especies adecuadas	0
Madurez	42

AROMATICAS, HORTICOLAS Y FLORES

Superficie (m ²)	42
Especies adecuadas	0

SETOS Y ARBUSTOS

Superficie setos (m ²)	42
Superficie arbustos (m ²)	42
Arbustos unitarios	42
Especies adecuadas	
Madurez	0

CESPEDES Y PRADERAS

Superficie céspedes (m ²)	42
Uso del cesped	0
Superficie pradera natural (m ²)	42
Superficie pradera florida (m ²)	

CHARCAS Y ESTANQUES

Presencia	0
Grado de naturalización	0
Acumulaciones de agua	0

MUROS, ROCAS Y MADERA

Muros sin mortero y rocas	0
Madera muerta	0

ELEMENTOS DE ALIMENTACIÓN Y REFUGIO

Presencia de comederos	0
Presencia de cajas nido	0
Posibilidad de instalación	0

SOLUCIONES BASADAS EN LA NATURALEZA PRIORITARIAS

1.1 - Diversificación y mejora de especies arbóreas; 2.4 - Creación de charcas; 3.1 - Mantenimiento de árboles secos y gestión de la madera muerta



AP 2-02 - ANILLO PERIURBANO

20200032 CALLE DE ELISA OCHOA

Eje de conexión principal
Distrito de Usera

DATOS ASOCIADOS AL ÁREA DE OPORTUNIDAD

DESCRIPCIÓN GENERAL

Calzada (m ²)	1115.6
Aceras (m ²)	862.18
Accesibilidad aceras	N0
Medianas (m ²)	0
Accesibilidad medianas	
Existencia de carril bici	N0

APARCAMIENTOS

Superficie aparcamiento (m ²)	382.39
Plazas de aparcamiento	28
Aparcamiento subterráneo	N0

MOBILIARIO URBANO

Farolas	7
Marquesinas	0
Quioscos	1
Fuente ornamental	0

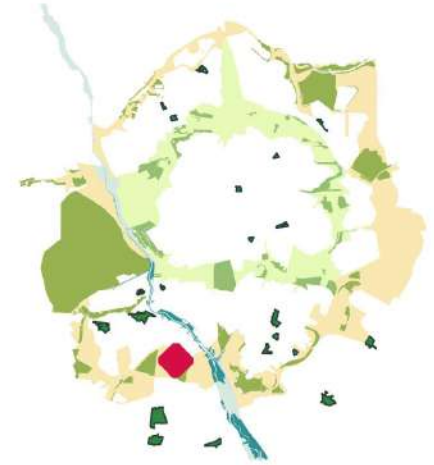
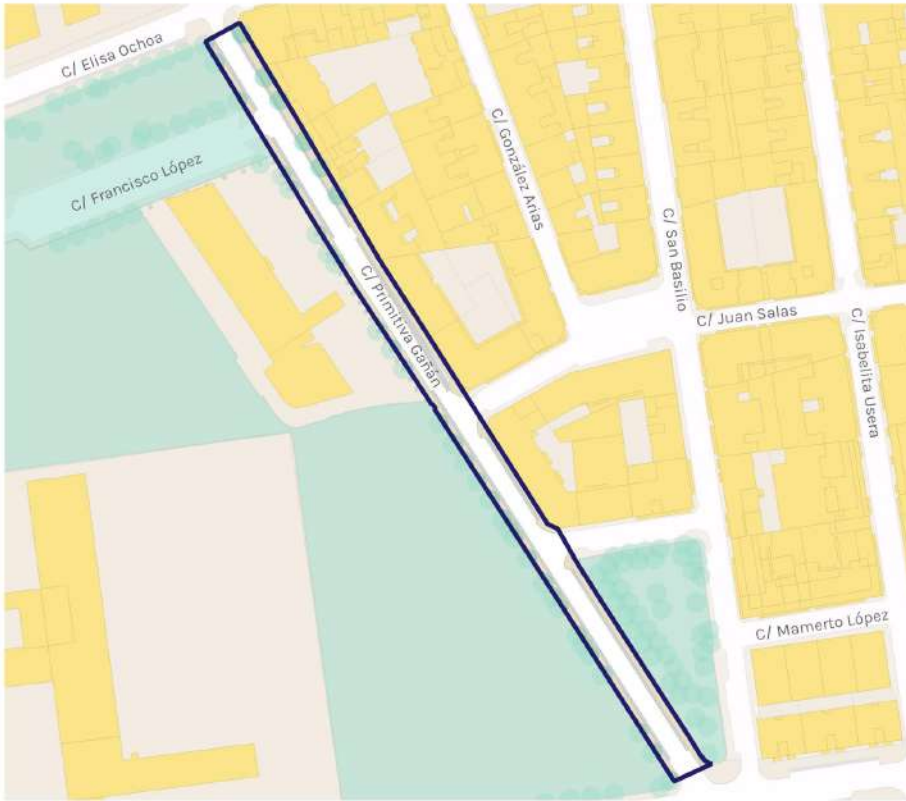
Tipos de cerramientos

EXISTENCIA DE ARBOLADO

Número de árboles	1
Especies más abundantes	Ulmus pumila

SOLUCIONES BASADAS EN LA NATURALEZA PRIORITARIAS

1.1 - Diversificación y mejora de especies arbóreas; 1.2 - Diversificación y mejora del estrato arbustivo; 1.3 - Fomento del estrato lianoide; 1.4 - Naturalización de céspedes y fomento de praderas y herbazales; 7 - Realización de intervenciones en alcorques existentes; 8 - Creación de alcorques de gran tamaño; 15.3 - Naturalización de mobiliario urbano; 23.2 - Naturalización de plazas de aparcamiento



AP 2-02 - ANILLO PERIURBANO

20200077 CALLE DE PRIMITIVA GAÑÁN

Eje de conexión principal
Distrito de Usera

DATOS ASOCIADOS AL ÁREA DE OPORTUNIDAD

DESCRIPCION GENERAL

Calzada (m ²)	1862.51
Aceras (m ²)	521.17
Accesibilidad aceras	SI
Medianas (m ²)	232.57
Accesibilidad medianas	N0
Existencia de carril bici	N0

APARCAMIENTOS

Superficie aparcamiento (m ²)	886.53
Plazas de aparcamiento	81
Aparcamiento subterráneo	N0

MOBILIARIO URBANO

Farolas	5
Marquesinas	0
Quioscos	0
Fuente ornamental	0

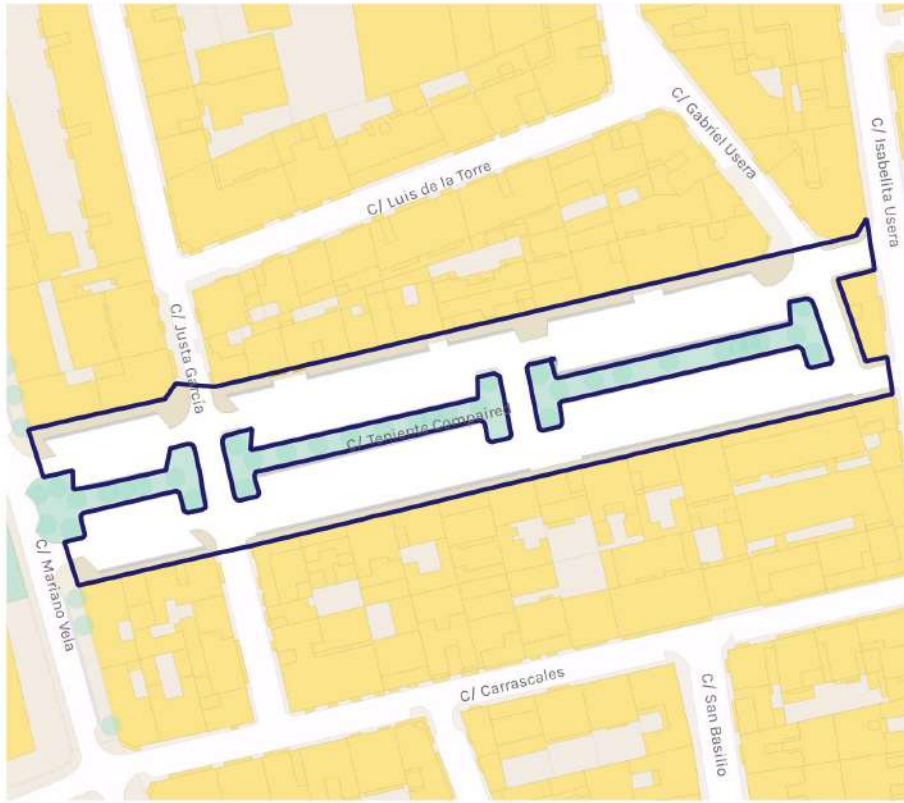
Tipos de cerramientos	Muro de fábrica

EXISTENCIA DE ARBOLADO

Número de árboles	6
Especies más abundantes	Ligustrum japonicum

SOLUCIONES BASADAS EN LA NATURALEZA PRIORITARIAS

9.5 - Apertura de alcorques en fachada; 15.1 - Revegetación de estructuras urbanas; 23.2 - Naturalización de plazas de aparcamiento



AP 2-02 - ANILLO PERIURBANO

20200100 CALLE DEL TENIENTE COMPAIRED

Eje de conexión principal
Distrito de Usara

DATOS ASOCIADOS AL ÁREA DE OPORTUNIDAD

DESCRIPCION GENERAL

Calzada (m ²)	4157.42
Aceras (m ²)	770.31
Accesibilidad aceras	N0
Medianas (m ²)	0
Accesibilidad medianas	
Existencia de carril bici	N0

APARCAMIENTOS

Superficie aparcamiento (m ²)	2028.1
Plazas de aparcamiento	135
Aparcamiento subterráneo	N0

MOBILIARIO URBANO

Farolas	7
Marquesinas	0
Quioscos	0
Fuente ornamental	0

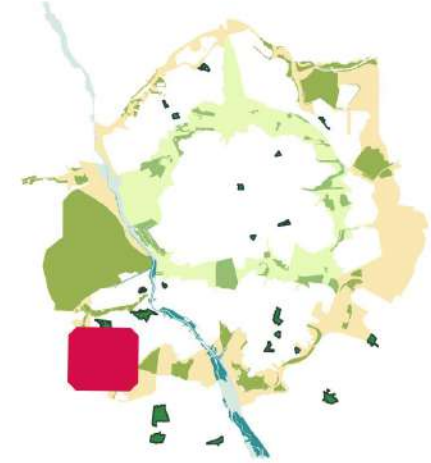
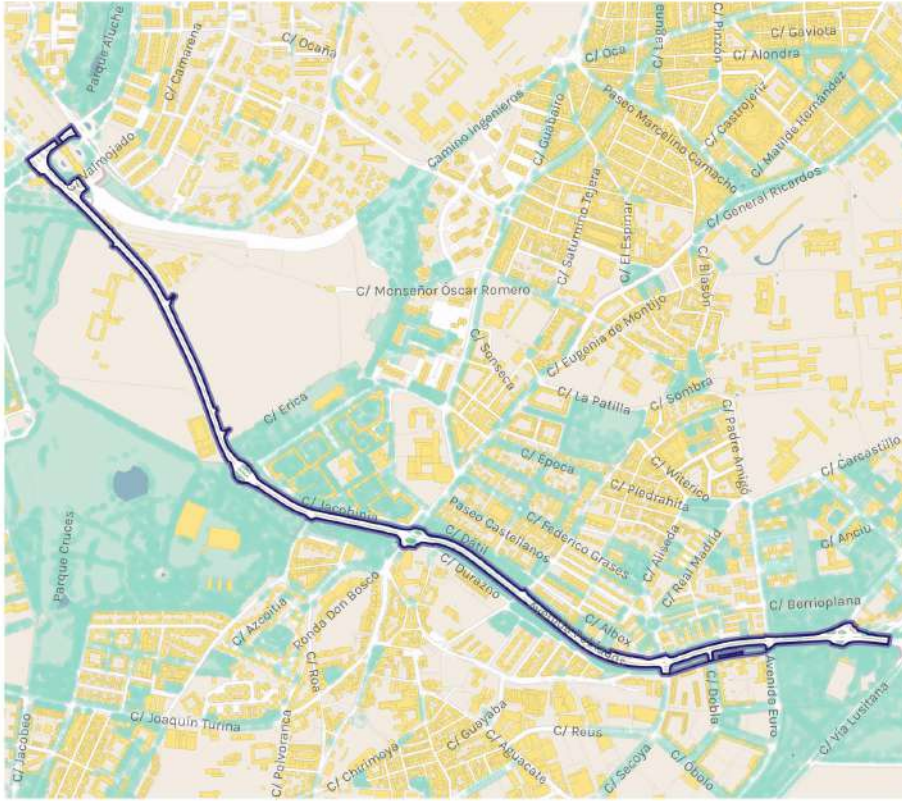
Tipos de cerramientos _____

EXISTENCIA DE ARBOLADO

Número de árboles	0
Especies más abundantes	_____

SOLUCIONES BASADAS EN LA NATURALEZA PRIORITARIAS

9.5 - Apertura de alcorques en fachada; 9.6 - Fomento de especies trepadoras entre fachadas; 14 - Realización de actuaciones en edificios; 23.2 - Naturalización de plazas de aparcamiento



AP 2-02 - ANILLO PERIURBANO

20200152 AVENIDA DE LOS POBLADOS

Eje de conexión principal
Distrito de Latina-Carabanchel

DATOS ASOCIADOS AL ÁREA DE OPORTUNIDAD

DESCRIPCIÓN GENERAL

Calzada (m ²)	67174.31
Aceras (m ²)	3320.19
Accesibilidad aceras	SI
Medianas (m ²)	3653.65
Accesibilidad medianas	NO
Existencia de carril bici	SI

APARCAMIENTOS

Superficie aparcamiento (m ²)	4934.97
Plazas de aparcamiento	449
Aparcamiento subterráneo	NO

MOBILIARIO URBANO

Farolas	132
Marquesinas	18
Quioscos	0
Fuente ornamental	0
Tipos de cerramientos	Otros
	Muro de hormigón
	Cerrajería

EXISTENCIA DE ARBOLADO

Número de árboles	12
Especies más abundantes	Prunus cerasifera pisardii
	Platanus x hybrida
	Celtis australis

SOLUCIONES BASADAS EN LA NATURALEZA PRIORITARIAS

6.1 - Naturalización de espacios intersticiales; 7 - Realización de intervenciones en alcorques existentes; 9 - Conexión de alcorques; 10 - Implementación de jardines de lluvia; 11. - Creación de cunetas vegetadas; 14 - Realización de actuaciones en edificios; 15.1 - Revegetación de estructuras urbanas; 15.3 - Naturalización de mobiliario urbano; 23.2 - Naturalización de plazas de aparcamiento



AP 2-02 - ANILLO PERIURBANO

20200155 CALLE DE MARIANO VELA

Eje de conexión principal
Distrito de Usera

DATOS ASOCIADOS AL ÁREA DE OPORTUNIDAD

DESCRIPCIÓN GENERAL

Calzada (m ²)	864.11
Aceras (m ²)	716.21
Accesibilidad aceras	N0
Medianas (m ²)	0
Accesibilidad medianas	
Existencia de carril bici	N0

APARCAMIENTOS

Superficie aparcamiento (m ²)	261.6
Plazas de aparcamiento	24
Aparcamiento subterráneo	N0

MOBILIARIO URBANO

Farolas	5
Marquesinas	0
Quioscos	0
Fuente ornamental	0

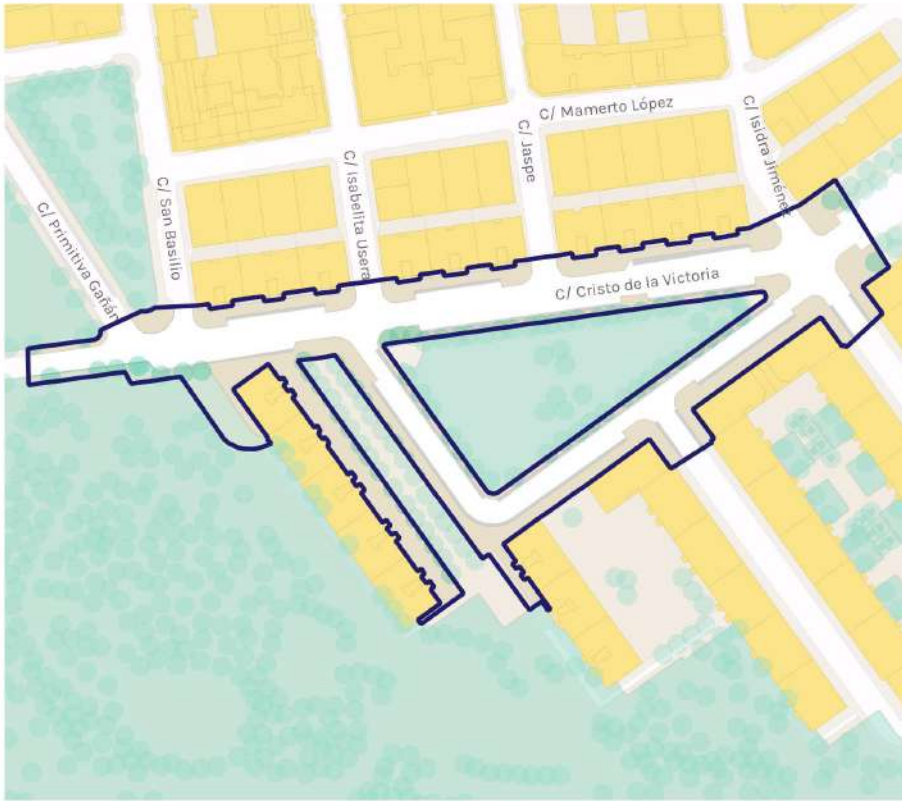
Tipos de cerramientos

EXISTENCIA DE ARBOLADO

Número de árboles	16
Especies más abundantes	Ligustrum japonicum
	Marra o alcorque vacío

SOLUCIONES BASADAS EN LA NATURALEZA PRIORITARIAS

7 - Realización de intervenciones en alcorques existentes; 10 - Implementación de jardines de lluvia; 12 - Fomento de pavimentos vegetados; 14 - Realización de actuaciones en edificios; 15.1 - Revegetación de estructuras urbanas; 23.2 - Naturalización de plazas de aparcamiento



AP 2-02 - ANILLO PERIURBANO

20200156 CALLE DEL CRISTO DE LA VICTORIA

Eje de conexión principal
Distrito de Usara

DATOS ASOCIADOS AL ÁREA DE OPORTUNIDAD

DESCRIPCION GENERAL

Calzada (m ²)	4104.97
Aceras (m ²)	2974.86
Accesibilidad aceras	SI
Medianas (m ²)	2974.86
Accesibilidad medianas	SI
Existencia de carril bici	NO

APARCAMIENTOS

Superficie aparcamiento (m ²)	1165.49
Plazas de aparcamiento	106
Aparcamiento subterráneo	NO

MOBILIARIO URBANO

Farolas	33
Marquesinas	2
Quioscos	0
Fuente ornamental	0

Tipos de cerramientos _____

EXISTENCIA DE ARBOLADO

Número de árboles	12
Especies más abundantes	Sophora japonica
	Ulmus pumila
	Prunus serrulata

SOLUCIONES BASADAS EN LA NATURALEZA PRIORITARIAS

6.1 - Naturalización de espacios intersticiales; 7 - Realización de intervenciones en alcorques existentes; 9.5 - Apertura de alcorques en fachada; 10 - Implementación de jardines de lluvia; 14 - Realización de actuaciones en edificios; 15.1 - Revegetación de estructuras urbanas; 15.3 - Naturalización de mobiliario urbano; 23.2 - Naturalización de plazas de aparcamiento



AP 2-02 - ANILLO PERIURBANO

20200015 PLAZA DE LA EMPERATRIZ

Eje de conexión secundario
Distrito de Carabanchel

DATOS ASOCIADOS AL ÁREA DE OPORTUNIDAD

DESCRIPCIÓN GENERAL

Calzada (m ²)	1449.55
Aceras (m ²)	536.03
Accesibilidad aceras	SI
Medianas (m ²)	536.03
Accesibilidad medianas	SI
Existencia de carril bici	NO

APARCAMIENTOS

Superficie aparcamiento (m ²)	0
Plazas de aparcamiento	0
Aparcamiento subterráneo	NO

MOBILIARIO URBANO

Farolas	8
Marquesinas	1
Quioscos	1
Fuente ornamental	0

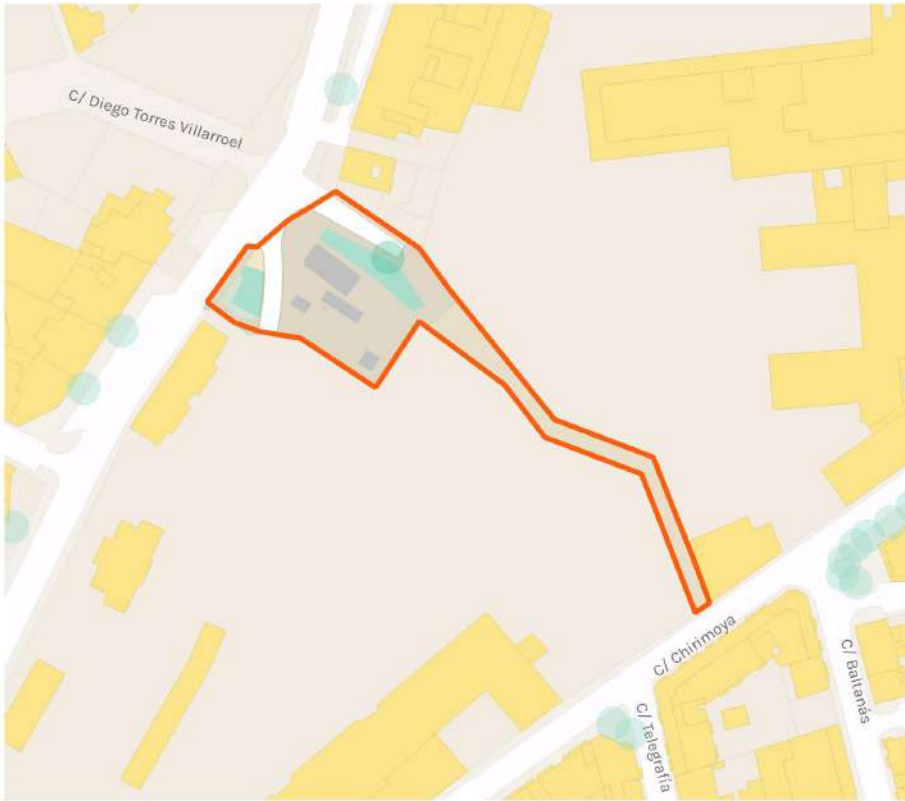
Tipos de cerramientos	Cerrajería

EXISTENCIA DE ARBOLADO

Número de árboles	0
Especies más abundantes	

SOLUCIONES BASADAS EN LA NATURALEZA PRIORITARIAS

1.2 - Diversificación y mejora del estrato arbustivo; 6.1 - Naturalización de espacios intersticiales; 14 - Realización de actuaciones en edificios; 15.1 - Revegetación de estructuras urbanas; 15.3 - Naturalización de mobiliario urbano



AP 2-02 - ANILLO PERIURBANO

20200097 CALLEJÓN DE LA ROSA

Eje de conexión secundario
Distrito de Carabanchel

DATOS ASOCIADOS AL ÁREA DE OPORTUNIDAD

DESCRIPCION GENERAL

Calzada (m ²)	189.1
Aceras (m ²)	1307.56
Accesibilidad aceras	SI
Medianas (m ²)	0
Accesibilidad medianas	
Existencia de carril bici	NO

APARCAMIENTOS

Superficie aparcamiento (m ²)	0
Plazas de aparcamiento	0
Aparcamiento subterráneo	NO

MOBILIARIO URBANO

Farolas	2
Marquesinas	0
Quioscos	0
Fuente ornamental	0

Tipos de cerramientos

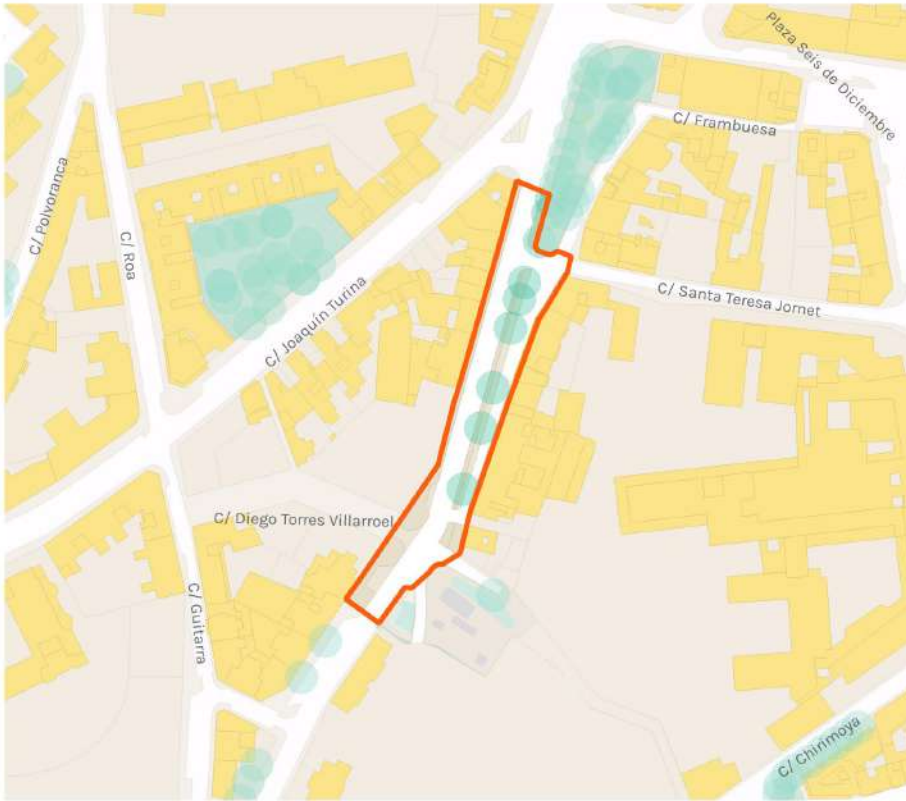
Muro de fábrica
Muro de fábrica
Cerrajería

EXISTENCIA DE ARBOLADO

Número de árboles	1
Especies más abundantes	Robinia pseudoacacia

SOLUCIONES BASADAS EN LA NATURALEZA PRIORITARIAS

1.1 - Diversificación y mejora de especies arbóreas; 1.2 - Diversificación y mejora del estrato arbustivo; 1.3 - Fomento del estrato lianoide; 7 - Realización de intervenciones en alcorques existentes; 8 - Creación de alcorques de gran tamaño; 9.5 - Apertura de alcorques en fachada; 9.6 - Fomento de especies trepadoras entre fachadas; 12 - Fomento de pavimentos vegetados; 15.1 - Revegetación de estructuras urbanas; 15.5 - Instalación de pérgolas refrescantes; 16.1 - Diseño e implantación de rincones urbanos para la biodiversidad; 23.5 - Naturalización mediante instalaciones de contenedores vegetados



AP 2-02 - ANILLO PERIURBANO

20200153 AVENIDA DE CARABANCHEL ALTO

Eje de conexión secundario
Distrito de Carabanchel

DATOS ASOCIADOS AL ÁREA DE OPORTUNIDAD

DESCRIPCIÓN GENERAL

Calzada (m ²)	2306.15
Aceras (m ²)	423.41
Accesibilidad aceras	SI
Medianas (m ²)	423.41
Accesibilidad medianas	SI
Existencia de carril bici	NO

APARCAMIENTOS

Superficie aparcamiento (m ²)	0
Plazas de aparcamiento	0
Aparcamiento subterráneo	NO

MOBILIARIO URBANO

Farolas	11
Marquesinas	0
Quioscos	0
Fuente ornamental	0

Tipos de cerramientos	Otros

EXISTENCIA DE ARBOLADO

Número de árboles	6
Especies más abundantes	Ailanthus altissima
	Platanus x hybrida

SOLUCIONES BASADAS EN LA NATURALEZA PRIORITARIAS

6.1 - Naturalización de espacios intersticiales; 7 - Realización de intervenciones en alcorques existentes; 9 - Conexión de alcorques; 9.5 - Apertura de alcorques en fachada; 10 - Implementación de jardines de lluvia; 15.1 - Revegetación de estructuras urbanas



AP 2-02 - ANILLO PERIURBANO

20200154 CALLE DE EUGENIA DE MONTIJO

Eje de conexión secundario
Distrito de Carabanchel

DATOS ASOCIADOS AL ÁREA DE OPORTUNIDAD

DESCRIPCIÓN GENERAL

Calzada (m ²)	3978.89
Aceras (m ²)	2104.64
Accesibilidad aceras	SI
Medianas (m ²)	0
Accesibilidad medianas	
Existencia de carril bici	SI

APARCAMIENTOS

Superficie aparcamiento (m ²)	482.9
Plazas de aparcamiento	42
Aparcamiento subterráneo	NO

MOBILIARIO URBANO

Farolas	24
Marquesinas	0
Quioscos	0
Fuente ornamental	0

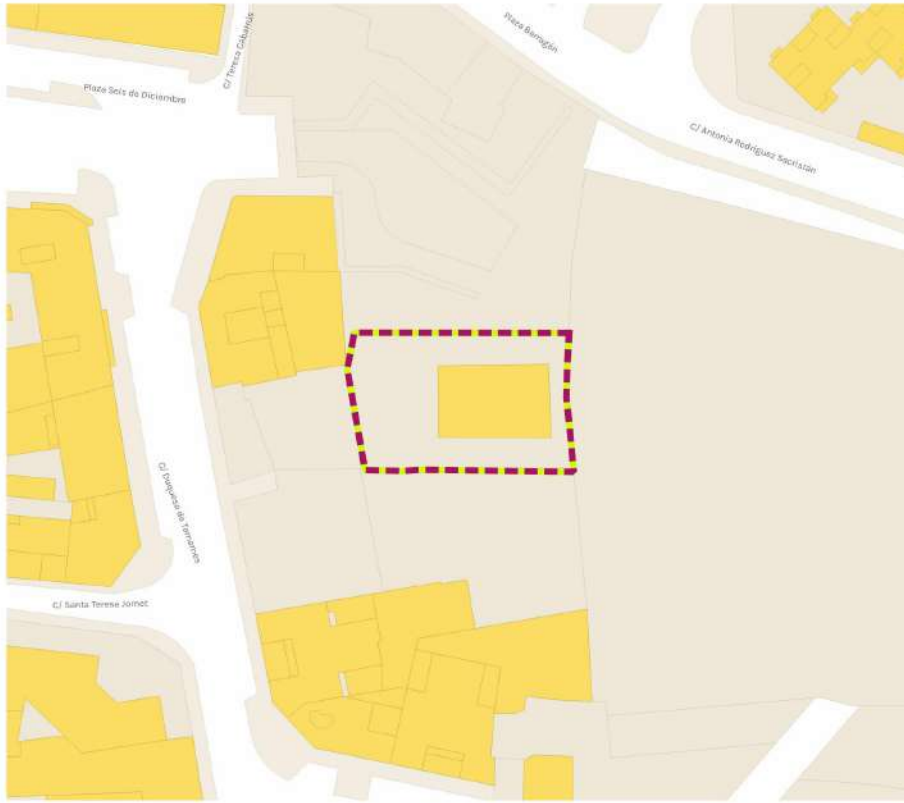
Tipos de cerramientos	Cerrajería
	Muro de fábrica
	Cerrajería

EXISTENCIA DE ARBOLADO

Número de árboles	6
Especies más abundantes	Platanus x hybrida

SOLUCIONES BASADAS EN LA NATURALEZA PRIORITARIAS

7 - Realización de intervenciones en alcorques existentes; 9.5 - Apertura de alcorques en fachada; 10 - Implementación de jardines de lluvia; 14 - Realización de actuaciones en edificios; 15.1 - Revegetación de estructuras urbanas; 15.3 - Naturalización de mobiliario urbano; 23.2 - Naturalización de plazas de aparcamiento



AP 2-02 - ANILLO PERIURBANO

202190
PARCELA VACANTE

Carabanchel

DATOS ASOCIADOS AL ÁREA DE OPORTUNIDAD

DESCRIPCION DE LA PARCELA

Superficie total (m ²)	760.4
Superficie pavimentada (m ²)	185
Edificaciones	SI
Calidad del suelo	Compactado
Vertidos observados	Materiales de
Superficie vertidos (m ²)	10
Cerramiento de la parcela	Muro de fábrica
Longitud cerramiento (m)	33.9

EXISTENCIA DE ARBOLADO

Especies más abundantes

EXISTENCIA DE ARBUSTOS

Fracción de cabida cubierta (%)	0
Estado de conservación	

VEGETACION HERBACEA

Superficie (%)	40
Variabilidad de especies	Media

SOLUCIONES BASADAS EN LA NATURALEZA PRIORITARIAS

2.4 - Creación de charcas; 4.5 - Inclusión de elementos de refugio en edificios; 12 - Fomento de pavimentos vegetados; 15.1 - Revegetación de estructuras urbanas; 17.4 - Creación de áreas experimentales



AP 2-02 - ANILLO PERIURBANO

202231

EE (EDUCATIVO) PP PAU0206

ENSANCHE DE CARABANCHEL

Carabanchel

DATOS ASOCIADOS AL ÁREA DE OPORTUNIDAD

DESCRIPCION DE LA PARCELA

Superficie total (m ²)	7573.9
Superficie pavimentada (m ²)	0
Edificaciones	N0
Calidad del suelo	No compactado
Vertidos observados	
Superficie vertidos (m ²)	0
Cerramiento de la parcela	Valla metálica
Longitud cerramiento (m)	235.9

EXISTENCIA DE ARBOLADO

Especies más abundantes

EXISTENCIA DE ARBUSTOS

Fracción de cubierta (%)	5
Estado de conservación	Malo

VEGETACION HERBACEA

Superficie (%)	90
Variabilidad de especies	Alta

SOLUCIONES BASADAS EN LA NATURALEZA PRIORITARIAS

2.4 - Creación de charcas; 15.1 - Revegetación de estructuras urbanas; 17.1 - Creación de micro bosques urbanos; 17.2 - Creación de paisajes agrícolas; 17.4 - Creación de áreas experimentales; 18.1 - Conservación de parcelas de sucesión natural



AP 2-02 - ANILLO PERIURBANO

202232

EA ALTERNATIVO PP PAU0206

ENSANCHE DE CARABANCHEL

Carabanchel

DATOS ASOCIADOS AL ÁREA DE OPORTUNIDAD

DESCRIPCION DE LA PARCELA

Superficie total (m ²)	10062.9
Superficie pavimentada (m ²)	0
Edificaciones	NO
Calidad del suelo	No compactado
Vertidos observados	
Superficie vertidos (m ²)	0
Cerramiento de la parcela	
Longitud cerramiento (m)	0

EXISTENCIA DE ARBOLADO

Especies más abundantes

EXISTENCIA DE ARBUSTOS

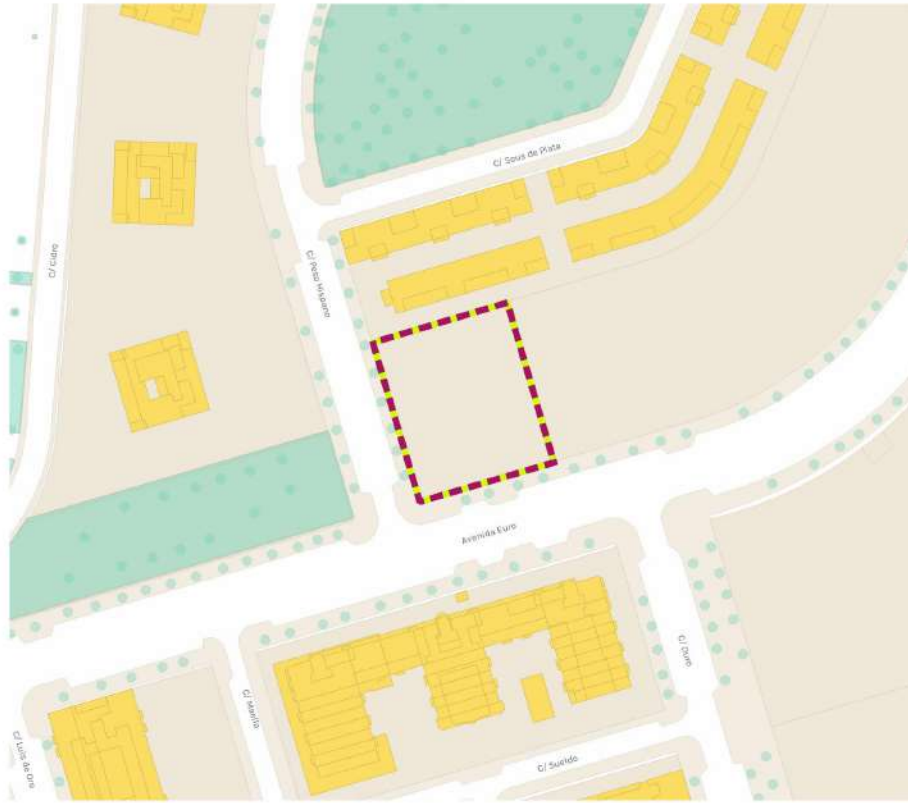
Fracción de cabida cubierta (%)	5
Estado de conservación	Malo

VEGETACION HERBACEA

Superficie (%)	90
Variabilidad de especies	Alta

SOLUCIONES BASADAS EN LA NATURALEZA PRIORITARIAS

2.4 - Creación de charcas; 17.1 - Creación de micro bosques urbanos; 17.2 - Creación de paisajes agrícolas; 17.3 - Creación de dehesas y encinares; 17.4 - Creación de áreas experimentales; 18.1 - Conservación de parcelas de sucesión natural



AP 2-02 - ANILLO PERIURBANO

202233

**EI (PREESCOLAR) PP PAU0206
ENSANCHE DE CARABANCHEL**

Carabanchel

DATOS ASOCIADOS AL ÁREA DE OPORTUNIDAD

DESCRIPCION DE LA PARCELA

Superficie total (m ²)	1617.3
Superficie pavimentada (m ²)	0
Edificaciones	N0
Calidad del suelo	No compactado
Vertidos observados	
Superficie vertidos (m ²)	0
Cerramiento de la parcela	Cerrajería
Longitud cerramiento (m)	36.9

EXISTENCIA DE ARBOLADO

Especies más abundantes

EXISTENCIA DE ARBUSTOS

Fracción de cabida cubierta (%)	0
Estado de conservación	

VEGETACION HERBACEA

Superficie (%)	95
Variabilidad de especies	Alta

SOLUCIONES BASADAS EN LA NATURALEZA PRIORITARIAS

2.4 - Creación de charcas; 15.1 - Revegetación de estructuras urbanas; 17.1 - Creación de micro bosques urbanos; 17.4 - Creación de áreas experimentales; 18.1 - Conservación de parcelas de sucesión natural; 19.1 - Creación de huertas urbanas



AP 2-02 - ANILLO PERIURBANO

202237 EE DEL PP PAU0206 ENSANCHE DE CARABANCHEL

Carabanchel

DATOS ASOCIADOS AL ÁREA DE OPORTUNIDAD

DESCRIPCION DE LA PARCELA

Superficie total (m ²)	10185.9
Superficie pavimentada (m ²)	0
Edificaciones	NO
Calidad del suelo	No compactado
Vertidos observados	
Superficie vertidos (m ²)	0
Cerramiento de la parcela	Valla metálica
Longitud cerramiento (m)	409.9

EXISTENCIA DE ARBOLADO

Existencia de arbolado	Platanus x hybrida
Especies más abundantes	

EXISTENCIA DE ARBUSTOS

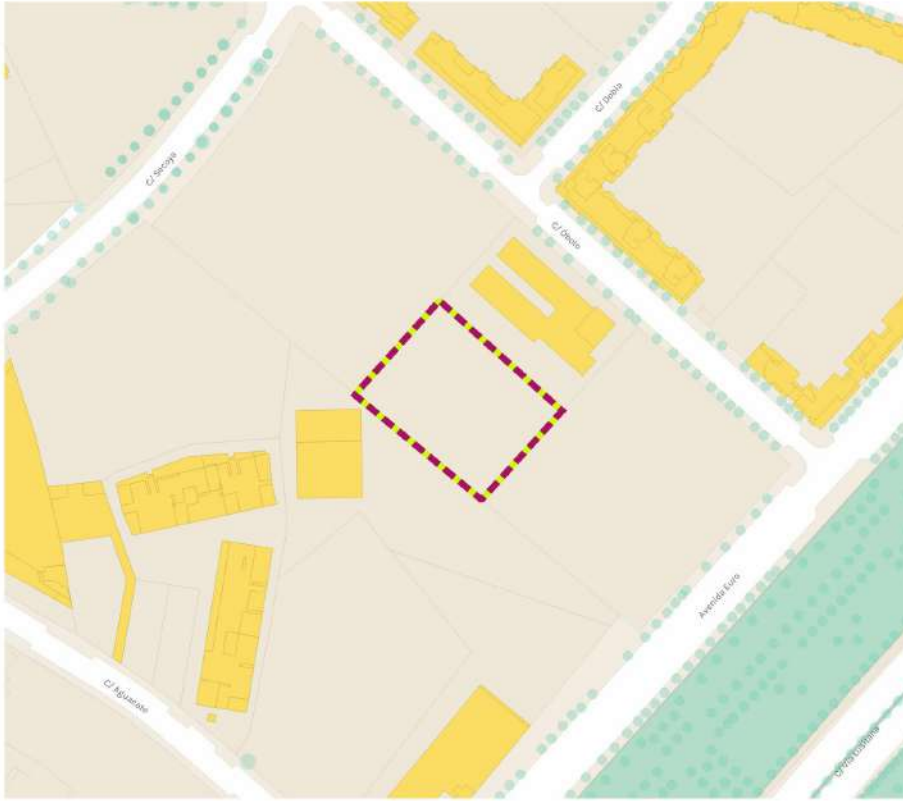
Existencia de arbustos	
Fracción de cubierta (%)	0
Estado de conservación	

VEGETACION HERBACEA

Existencia de vegetación herbácea	
Superficie (%)	95
Variabilidad de especies	Alta

SOLUCIONES BASADAS EN LA NATURALEZA PRIORITARIAS

2.4 - Creación de charcas; 15.1 - Revegetación de estructuras urbanas; 17.1 - Creación de micro bosques urbanos; 17.2 - Creación de paisajes agrícolas; 17.3 - Creación de dehesas y encinares; 17.4 - Creación de áreas experimentales; 18.1 - Conservación de parcelas de sucesión natural



AP 2-02 - ANILLO PERIURBANO

202239 EE DEL PP PAU0206 ENSANCHE DE CARABANHEL

Carabanchel

DATOS ASOCIADOS AL ÁREA DE OPORTUNIDAD

DESCRIPCIÓN DE LA PARCELA

Superficie total (m ²)	3116.9
Superficie pavimentada (m ²)	0
Edificaciones	N0
Calidad del suelo	No compactado
Vertidos observados	Materiales
Superficie vertidos (m ²)	0
Cerramiento de la parcela	Valla metálica
Longitud cerramiento (m)	64.5

EXISTENCIA DE ARBOLADO

Especies más abundantes

EXISTENCIA DE ARBUSTOS

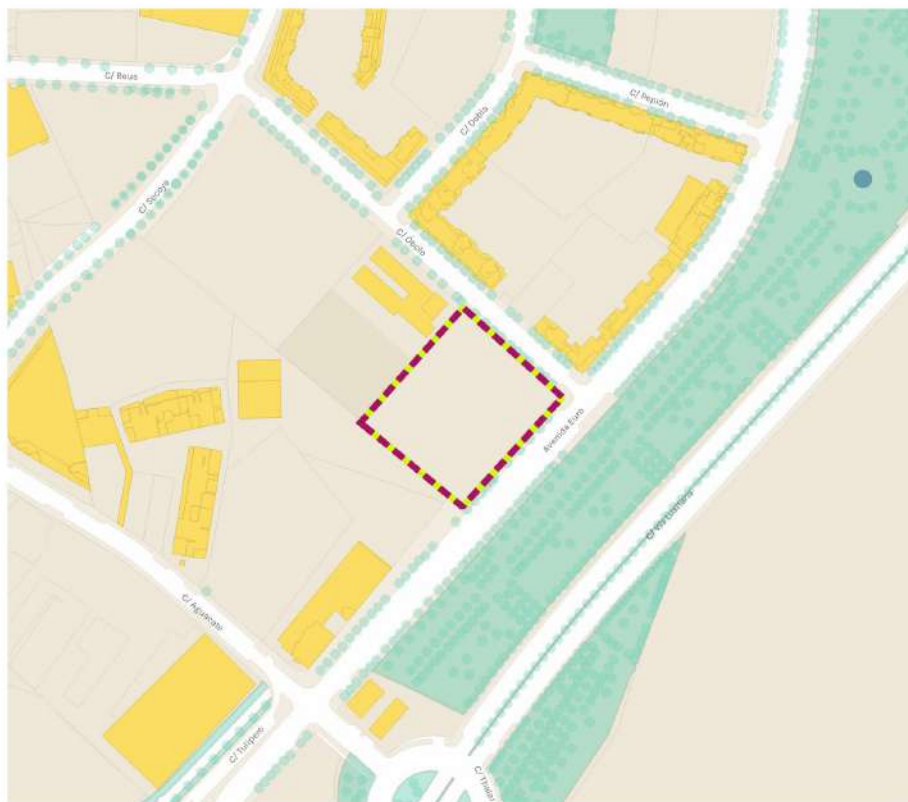
Fracción de cabida cubierta (%)	5
Estado de conservación	Malo

VEGETACIÓN HERBACEA

Superficie (%)	90
Variabilidad de especies	Alta

SOLUCIONES BASADAS EN LA NATURALEZA PRIORITARIAS

2.4 - Creación de charcas; 15.1 - Revegetación de estructuras urbanas; 17.1 - Creación de micro bosques urbanos; 17.2 - Creación de paisajes agrícolas; 17.4 - Creación de áreas experimentales; 18.1 - Conservación de parcelas de sucesión natural



AP 2-02 - ANILLO PERIURBANO

202242 EE DEL PP PAU0206 ENSANCHE DE CARABANCHEL

Carabanchel

DATOS ASOCIADOS AL ÁREA DE OPORTUNIDAD

DESCRIPCIÓN DE LA PARCELA

Superficie total (m ²)	7144.7
Superficie pavimentada (m ²)	0
Edificaciones	NO
Calidad del suelo	No compactado
Vertidos observados	
Superficie vertidos (m ²)	0
Cerramiento de la parcela	Valla metálica
Longitud cerramiento (m)	248.5

EXISTENCIA DE ARBOLADO

Especies más abundantes

EXISTENCIA DE ARBUSTOS

Fracción de cabida cubierta (%)	0
Estado de conservación	

VEGETACIÓN HERBACEA

Superficie (%)	95
Variabilidad de especies	Alta

SOLUCIONES BASADAS EN LA NATURALEZA PRIORITARIAS

2.4 - Creación de charcas; 15.1 - Revegetación de estructuras urbanas; 17.1 - Creación de micro bosques urbanos; 17.2 - Creación de paisajes agrícolas; 17.4 - Creación de áreas experimentales; 18.1 - Conservación de parcelas de sucesión natural



AP 2-02 - ANILLO PERIURBANO

202245 EA DEL PP PAU0206 ENSANCHE DE CARABANCHEL

Carabanchel

DATOS ASOCIADOS AL ÁREA DE OPORTUNIDAD

DESCRIPCION DE LA PARCELA

Superficie total (m ²)	2519.9
Superficie pavimentada (m ²)	0
Edificaciones	NO
Calidad del suelo	Compactado
Vertidos observados	
Superficie vertidos (m ²)	0
Cerramiento de la parcela	Valla metálica
Longitud cerramiento (m)	178.8

EXISTENCIA DE ARBOLADO

Especies más abundantes

EXISTENCIA DE ARBUSTOS

Fracción de cabida cubierta (%)	0
Estado de conservación	

VEGETACION HERBACEA

Superficie (%)	0
Variabilidad de especies	

SOLUCIONES BASADAS EN LA NATURALEZA PRIORITARIAS

2.4 - Creación de charcas; 15.1 - Revegetación de estructuras urbanas; 17.4 - Creación de áreas experimentales; 19.1 - Creación de huertas urbanas



AP 2-02 - ANILLO PERIURBANO

202246

EI (PREESCOLAR) PP PAU0206

ENSANCHE DE CARABANHEL

Carabanchel

DATOS ASOCIADOS AL ÁREA DE OPORTUNIDAD

DESCRIPCION DE LA PARCELA

Superficie total (m ²)	1348
Superficie pavimentada (m ²)	0
Edificaciones	NO
Calidad del suelo	Compactado
Vertidos observados	
Superficie vertidos (m ²)	0
Cerramiento de la parcela	Valla metálica
Longitud cerramiento (m)	149.8

EXISTENCIA DE ARBOLADO

Especies más abundantes

EXISTENCIA DE ARBUSTOS

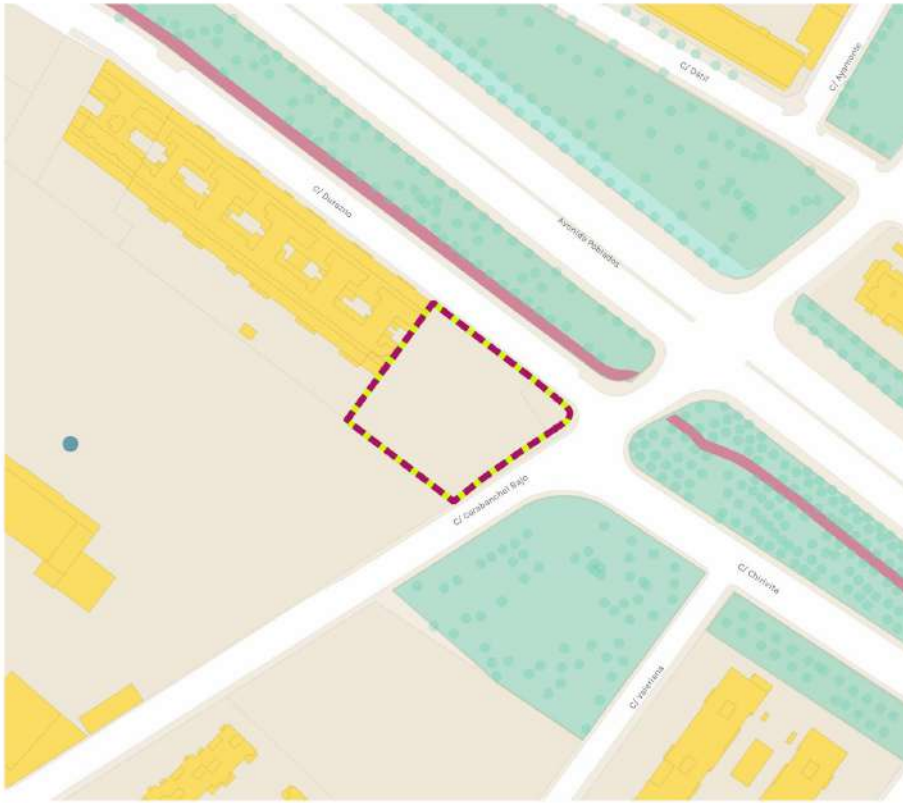
Fracción de cabida cubierta (%)	0
Estado de conservación	

VEGETACION HERBACEA

Superficie (%)	90
Variabilidad de especies	Alta

SOLUCIONES BASADAS EN LA NATURALEZA PRIORITARIAS

2.4 - Creación de charcas; 15.1 - Revegetación de estructuras urbanas; 17.4 - Creación de áreas experimentales; 18.1 - Conservación de parcelas de sucesión natural; 19.1 - Creación de huertas urbanas



AP 2-02 - ANILLO PERIURBANO

202250
PARCELA VACANTE

Carabanchel

DATOS ASOCIADOS AL ÁREA DE OPORTUNIDAD

DESCRIPCIÓN DE LA PARCELA

Superficie total (m ²)	1668.6
Superficie pavimentada (m ²)	94.02
Edificaciones	N0
Calidad del suelo	No compactado
Vertidos observados	
Superficie vertidos (m ²)	0
Cerramiento de la parcela	Muro de fábrica
Longitud cerramiento (m)	75.8

EXISTENCIA DE ARBOLADO

Especies más abundantes

EXISTENCIA DE ARBUSTOS

Fracción de cubierta (%)	5
Estado de conservación	Malo

VEGETACIÓN HERBACEA

Superficie (%)	85
Variabilidad de especies	Alta

SOLUCIONES BASADAS EN LA NATURALEZA PRIORITARIAS

2.4 - Creación de charcas; 12 - Fomento de pavimentos vegetados; 15.1 - Revegetación de estructuras urbanas; 17.1 - Creación de micro bosques urbanos; 17.4 - Creación de áreas experimentales; 18.1 - Conservación de parcelas de sucesión natural; 19.1 - Creación de huertas urbanas



AP 2-02 - ANILLO PERIURBANO

202254

EE DEL PP PAU0206 ENSANCHE DE CARABANCHEL

Carabanchel

DATOS ASOCIADOS AL ÁREA DE OPORTUNIDAD

DESCRIPCION DE LA PARCELA

Superficie total (m ²)	5138.2
Superficie pavimentada (m ²)	0
Edificaciones	N0
Calidad del suelo	Compactado
Vertidos observados	
Superficie vertidos (m ²)	0
Cerramiento de la parcela	Valla metálica
Longitud cerramiento (m)	226.8

EXISTENCIA DE ARBOLADO

Especies más abundantes

EXISTENCIA DE ARBUSTOS

Fracción de cabida cubierta (%)	0
Estado de conservación	

VEGETACION HERBACEA

Superficie (%)	95
Variabilidad de especies	Alta

SOLUCIONES BASADAS EN LA NATURALEZA PRIORITARIAS

2.4 - Creación de charcas; 15.1 - Revegetación de estructuras urbanas; 17.2 - Creación de paisajes agrícolas; 17.4 - Creación de áreas experimentales; 18.1 - Conservación de parcelas de sucesión natural



AP 2-02 - ANILLO PERIURBANO

202255

EI PREESCOLAR PP PAU0206

ENSANCHE DE CARABANCHEL

Carabanchel

DATOS ASOCIADOS AL ÁREA DE OPORTUNIDAD

DESCRIPCIÓN DE LA PARCELA

Superficie total (m ²)	1370
Superficie pavimentada (m ²)	0
Edificaciones	NO
Calidad del suelo	Compactado
Vertidos observados	
Superficie vertidos (m ²)	0
Cerramiento de la parcela	Valla metálica
Longitud cerramiento (m)	99.9

EXISTENCIA DE ARBOLADO

Especies más abundantes

EXISTENCIA DE ARBUSTOS

Fración de cubierta (%)	0
Estado de conservación	

VEGETACIÓN HERBACEA

Superficie (%)	95
Variabilidad de especies	Alta

SOLUCIONES BASADAS EN LA NATURALEZA PRIORITARIAS

2.4 - Creación de charcas; 15.1 - Revegetación de estructuras urbanas; 17.4 - Creación de áreas experimentales; 18.1 - Conservación de parcelas de sucesión natural; 19.1 - Creación de huertas urbanas



AP 2.02 - ANILLO PERIURBANO

202316

Carabanchel

DATOS ASOCIADOS AL ÁREA DE OPORTUNIDAD

DESCRIPCION DE LA PARCELA

Superficie total (m ²)	3284
Superficie pavimentada (m ²)	0
Edificaciones	NO
Calidad del suelo	No compactado
Vertidos observados	
Superficie vertidos (m ²)	0
Cerramiento de la parcela	
Longitud cerramiento (m)	0

EXISTENCIA DE ARBOLADO

Especies más abundantes

EXISTENCIA DE ARBUSTOS

Fración de cabida cubierta (%)	0
Estado de conservación	

VEGETACION HERBACEA

Superficie (%)	95
Variabilidad de especies	Alta

SOLUCIONES BASADAS EN LA NATURALEZA PRIORITARIAS

2.4 - Creación de charcas; 17.1 - Creación de micro bosques urbanos; 17.2 - Creación de paisajes agrícolas; 17.4 - Creación de áreas experimentales; 18.1 - Conservación de parcelas de sucesión natural



AP 2.02 - ANILLO PERIURBANO

202317

Carabanchel

DATOS ASOCIADOS AL ÁREA DE OPORTUNIDAD

DESCRIPCIÓN DE LA PARCELA

Superficie total (m ²)	4339.1
Superficie pavimentada (m ²)	0
Edificaciones	N0
Calidad del suelo	No compactado
Vertidos observados	Basuras
Superficie vertidos (m ²)	50
Cerramiento de la parcela	
Longitud cerramiento (m)	0

EXISTENCIA DE ARBOLADO

Especies más abundantes

EXISTENCIA DE ARBUSTOS

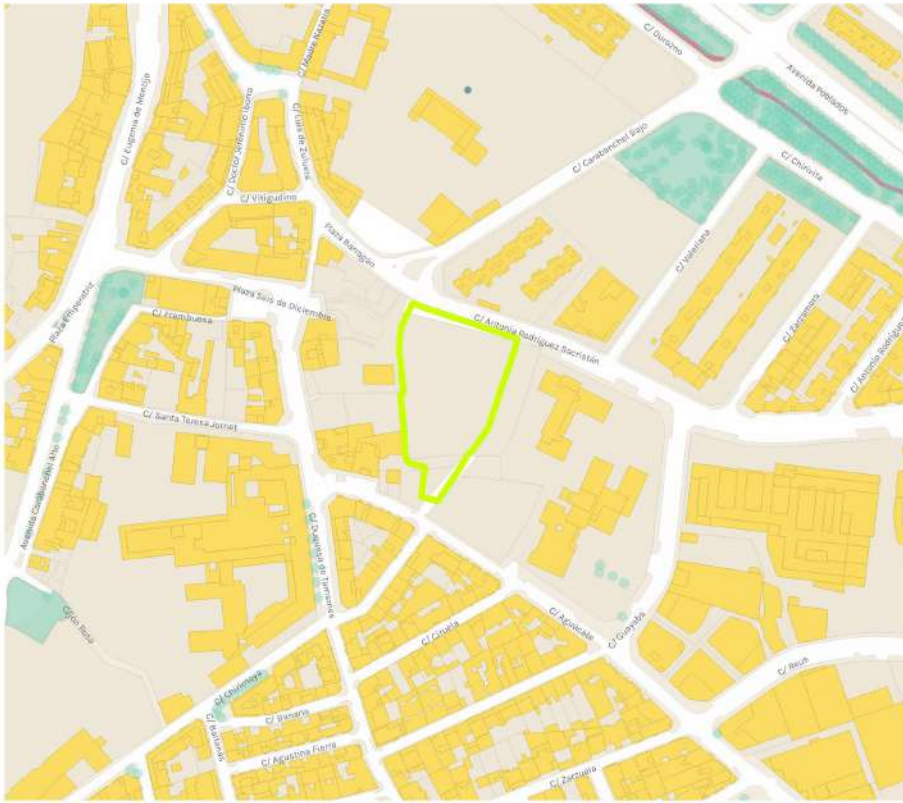
Fracción de cabida cubierta (%)	0
Estado de conservación	

VEGETACIÓN HERBACEA

Superficie (%)	95
Variabilidad de especies	Alta

SOLUCIONES BASADAS EN LA NATURALEZA PRIORITARIAS

2.4 - Creación de charcas; 17.1 - Creación de micro bosques urbanos; 17.4 - Creación de áreas experimentales; 18.1 - Conservación de parcelas de sucesión natural



AP 2.02 - ANILLO PERIURBANO

202318

Carabanchel

DATOS ASOCIADOS AL ÁREA DE OPORTUNIDAD

DESCRIPCION DE LA PARCELA

Superficie total (m ²)	5240.8
Superficie pavimentada (m ²)	900
Edificaciones	NO
Calidad del suelo	Compactado
Vertidos observados	
Superficie vertidos (m ²)	0
Cerramiento de la parcela	
Longitud cerramiento (m)	0

EXISTENCIA DE ARBOLADO

Especies más abundantes

EXISTENCIA DE ARBUSTOS

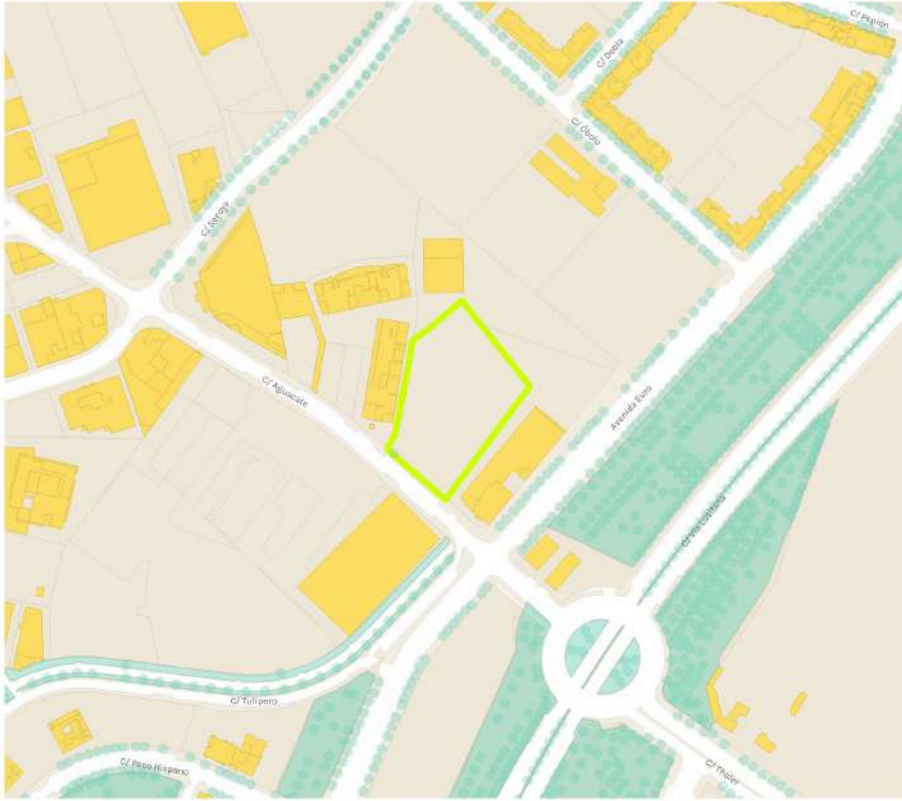
Fracción de cabida cubierta (%)	0
Estado de conservación	

VEGETACION HERBACEA

Superficie (%)	50
Variabilidad de especies	Media

SOLUCIONES BASADAS EN LA NATURALEZA PRIORITARIAS

2.4 - Creación de charcas; 12 - Fomento de pavimentos vegetados; 17.2 - Creación de paisajes agrícolas; 17.4 - Creación de áreas experimentales



AP 2.02 - ANILLO PERIURBANO

202319

Carabanchel

DATOS ASOCIADOS AL ÁREA DE OPORTUNIDAD

DESCRIPCION DE LA PARCELA

Superficie total (m ²)	6430
Superficie pavimentada (m ²)	0
Edificaciones	NO
Calidad del suelo	Compactado
Vertidos observados	Materiales de
Superficie vertidos (m ²)	1140
Cerramiento de la parcela	Cerrajería
Longitud cerramiento (m)	140.6

EXISTENCIA DE ARBOLADO

Especies más abundantes

EXISTENCIA DE ARBUSTOS

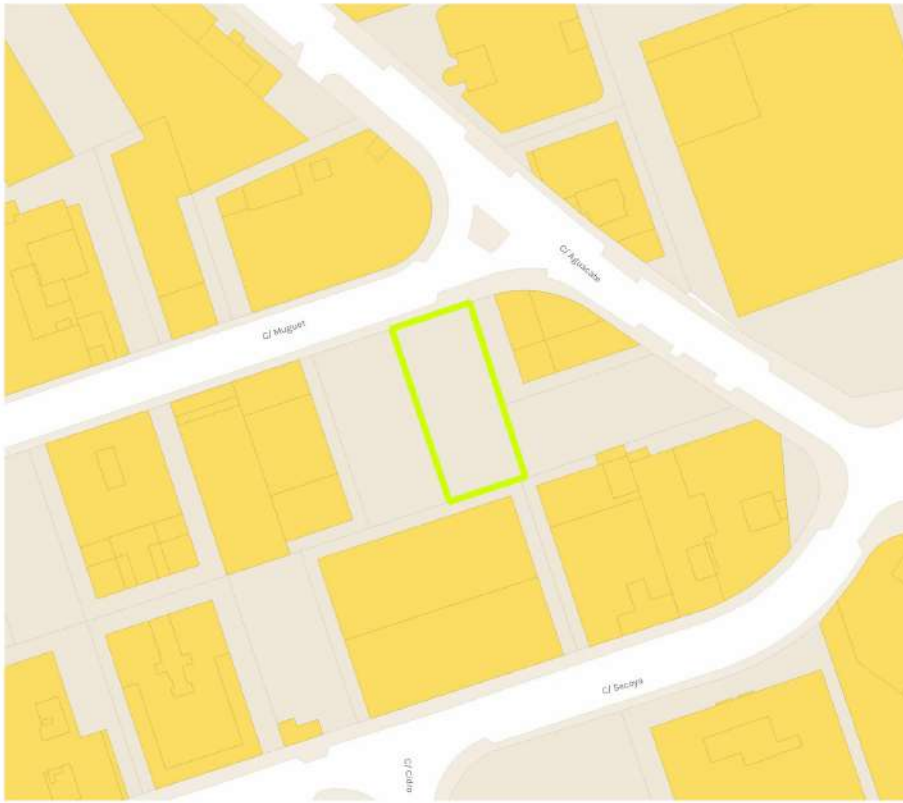
Fracción de cabida cubierta (%)	5
Estado de conservación	Malo

VEGETACION HERBACEA

Superficie (%)	60
Variabilidad de especies	Alta

SOLUCIONES BASADAS EN LA NATURALEZA PRIORITARIAS

2.4 - Creación de charcas; 15.1 - Revegetación de estructuras urbanas; 17.4 - Creación de áreas experimentales; 18.1 - Conservación de parcelas de sucesión natural



AP 2.02 - ANILLO PERIURBANO

202320

Carabanchel

DATOS ASOCIADOS AL ÁREA DE OPORTUNIDAD

DESCRIPCION DE LA PARCELA

Superficie total (m ²)	747.8
Superficie pavimentada (m ²)	0
Edificaciones	N0
Calidad del suelo	No compactado
Vertidos observados	Materiales de
Superficie vertidos (m ²)	25
Cerramiento de la parcela	Muro de fábrica
Longitud cerramiento (m)	41.1

EXISTENCIA DE ARBOLADO

Especies más abundantes

EXISTENCIA DE ARBUSTOS

Fracción de cabida cubierta (%)	0
Estado de conservación	

VEGETACION HERBACEA

Superficie (%)	95
Variabilidad de especies	Alta

SOLUCIONES BASADAS EN LA NATURALEZA PRIORITARIAS

2.4 - Creación de charcas; 15.1 - Revegetación de estructuras urbanas; 17.1 - Creación de micro bosques urbanos; 17.4 - Creación de áreas experimentales; 18.1 - Conservación de parcelas de sucesión natural



AP 2.02 - ANILLO PERIURBANO

202321

Carabanchel

DATOS ASOCIADOS AL ÁREA DE OPORTUNIDAD

DESCRIPCION DE LA PARCELA

Superficie total (m ²)	771.7
Superficie pavimentada (m ²)	0
Edificaciones	N0
Calidad del suelo	No compactado
Vertidos observados	
Superficie vertidos (m ²)	0
Cerramiento de la parcela	Muro de fábrica
Longitud cerramiento (m)	78.6

EXISTENCIA DE ARBOLADO

Especies más abundantes

EXISTENCIA DE ARBUSTOS

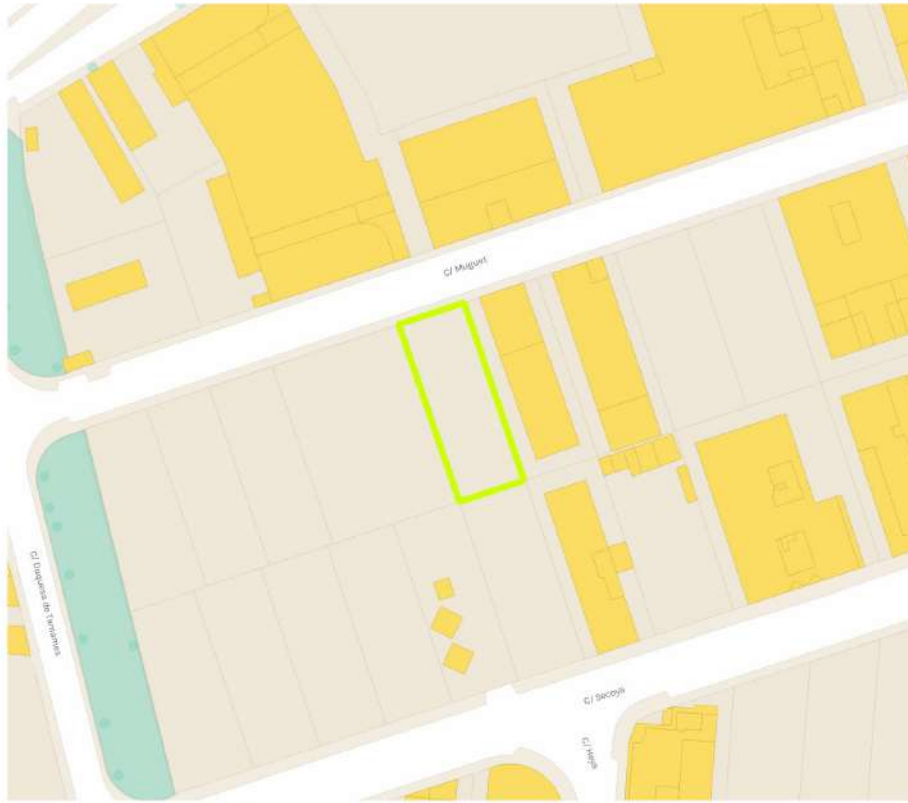
Fracción de cabida cubierta (%)	0
Estado de conservación	

VEGETACION HERBACEA

Superficie (%)	95
Variabilidad de especies	Alta

SOLUCIONES BASADAS EN LA NATURALEZA PRIORITARIAS

2.4 - Creación de charcas; 15.1 - Revegetación de estructuras urbanas; 17.1 - Creación de micro bosques urbanos; 17.2 - Creación de paisajes agrícolas; 17.4 - Creación de áreas experimentales; 18.1 - Conservación de parcelas de sucesión natural; 19.1 - Creación de huertas urbanas



AP 2.02 - ANILLO PERIURBANO

202322

Carabanchel

DATOS ASOCIADOS AL ÁREA DE OPORTUNIDAD

DESCRIPCION DE LA PARCELA

Superficie total (m ²)	600.6
Superficie pavimentada (m ²)	0
Edificaciones	NO
Calidad del suelo	No compactado
Vertidos observados	
Superficie vertidos (m ²)	0
Cerramiento de la parcela	Cerrajería
Longitud cerramiento (m)	55.8

EXISTENCIA DE ARBOLADO

Especies más abundantes

EXISTENCIA DE ARBUSTOS

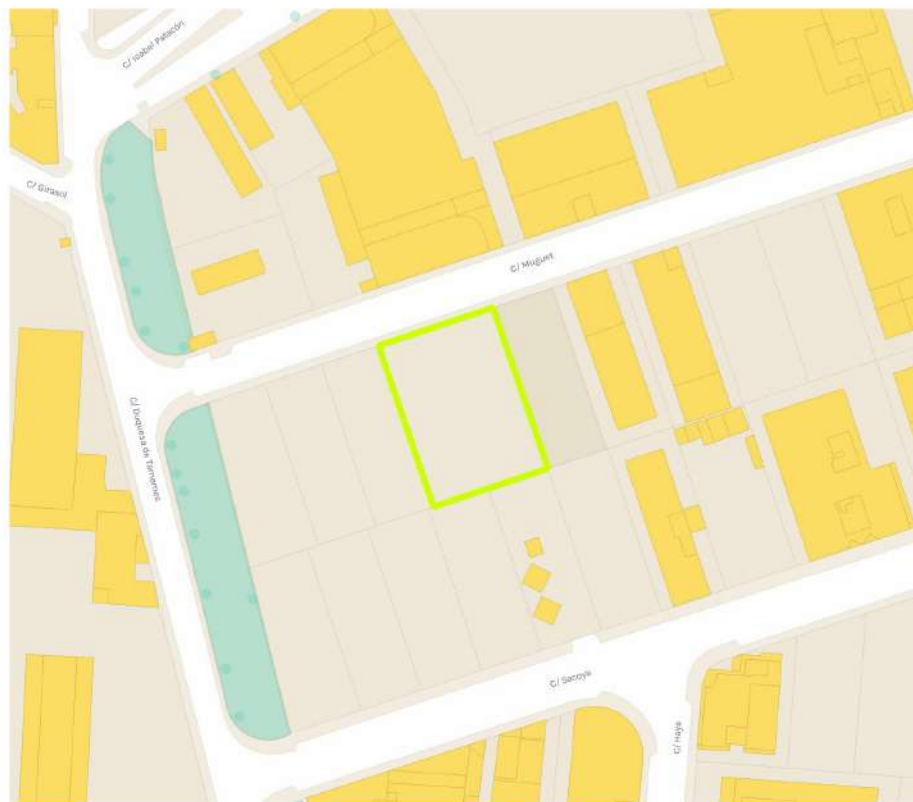
Fracción de cubierta (%)	0
Estado de conservación	

VEGETACION HERBACEA

Superficie (%)	95
Variabilidad de especies	Alta

SOLUCIONES BASADAS EN LA NATURALEZA PRIORITARIAS

2.4 - Creación de charcas; 15.1 - Revegetación de estructuras urbanas; 17.1 - Creación de micro bosques urbanos; 17.2 - Creación de paisajes agrícolas; 17.4 - Creación de áreas experimentales; 18.1 - Conservación de parcelas de sucesión natural; 19.1 - Creación de huertas urbanas; 20.1 - Creación de microrreservas de biodiversidad



AP 2.02 - ANILLO PERIURBANO

202323

Carabanchel

DATOS ASOCIADOS AL ÁREA DE OPORTUNIDAD

DESCRIPCION DE LA PARCELA

Superficie total (m ²)	1168.3
Superficie pavimentada (m ²)	0
Edificaciones	N0
Calidad del suelo	No compactado
Vertidos observados	
Superficie vertidos (m ²)	0
Cerramiento de la parcela	Cerrajería
Longitud cerramiento (m)	15.1

EXISTENCIA DE ARBOLADO

Especies más abundantes

EXISTENCIA DE ARBUSTOS

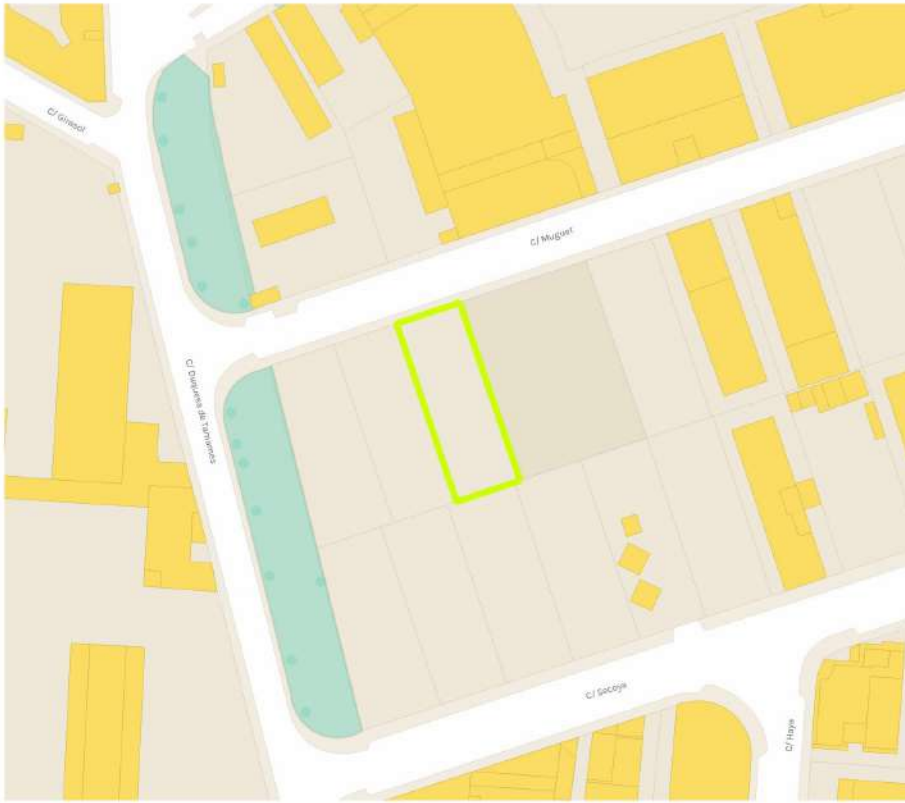
Fracción de cabida cubierta (%)	0
Estado de conservación	

VEGETACION HERBACEA

Superficie (%)	95
Variabilidad de especies	Alta

SOLUCIONES BASADAS EN LA NATURALEZA PRIORITARIAS

2.4 - Creación de charcas; 15.1 - Revegetación de estructuras urbanas; 17.1 - Creación de micro bosques urbanos; 17.4 - Creación de áreas experimentales; 18.1 - Conservación de parcelas de sucesión natural; 19.1 - Creación de huertas urbanas



AP 2.02 - ANILLO PERIURBANO

202324

Carabanchel

DATOS ASOCIADOS AL ÁREA DE OPORTUNIDAD

DESCRIPCION DE LA PARCELA

Superficie total (m ²)	586.1
Superficie pavimentada (m ²)	0
Edificaciones	N0
Calidad del suelo	No compactado
Vertidos observados	Basuras
Superficie vertidos (m ²)	29
Cerramiento de la parcela	Valla metálica
Longitud cerramiento (m)	14.3

EXISTENCIA DE ARBOLADO

Especies más abundantes

EXISTENCIA DE ARBUSTOS

Fracción de cubierta (%)	0
Estado de conservación	

VEGETACION HERBACEA

Superficie (%)	95
Variabilidad de especies	Alta

SOLUCIONES BASADAS EN LA NATURALEZA PRIORITARIAS

2.4 - Creación de charcas; 15.1 - Revegetación de estructuras urbanas; 17.1 - Creación de micro bosques urbanos; 17.4 - Creación de áreas experimentales; 18.1 - Conservación de parcelas de sucesión natural; 20.1 - Creación de microrreservas de biodiversidad



AP 2.02 - ANILLO PERIURBANO

202325

Carabanchel

DATOS ASOCIADOS AL ÁREA DE OPORTUNIDAD

DESCRIPCIÓN DE LA PARCELA

Superficie total (m ²)	581.5
Superficie pavimentada (m ²)	0
Edificaciones	N0
Calidad del suelo	No compactado
Vertidos observados	
Superficie vertidos (m ²)	0
Cerramiento de la parcela	Valla metálica
Longitud cerramiento (m)	14.3

EXISTENCIA DE ARBOLADO

Especies más abundantes

EXISTENCIA DE ARBUSTOS

Fración de cabida cubierta (%) 0

Estado de conservación

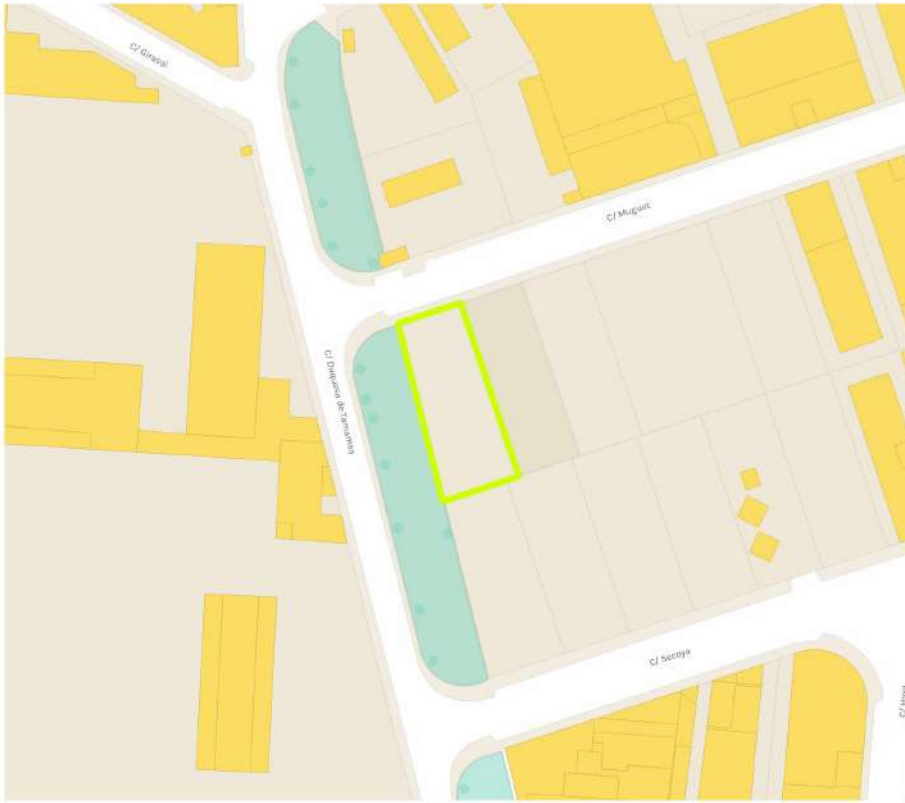
VEGETACIÓN HERBACEA

Superficie (%) 95

Variabilidad de especies Alta

SOLUCIONES BASADAS EN LA NATURALEZA PRIORITARIAS

2.4 - Creación de charcas; 15.1 - Revegetación de estructuras urbanas; 17.1 - Creación de micro bosques urbanos; 17.2 - Creación de paisajes agrícolas; 17.4 - Creación de áreas experimentales; 18.1 - Conservación de parcelas de sucesión natural; 19.1 - Creación de huertas urbanas; 20.1 - Creación de microrreservas de biodiversidad



AP 2.02 - ANILLO PERIURBANO

202326

Carabanchel

DATOS ASOCIADOS AL ÁREA DE OPORTUNIDAD

DESCRIPCIÓN DE LA PARCELA

Superficie total (m ²)	659
Superficie pavimentada (m ²)	0
Edificaciones	N0
Calidad del suelo	No compactado
Vertidos observados	
Superficie vertidos (m ²)	0
Cerramiento de la parcela	Valla metálica
Longitud cerramiento (m)	73

EXISTENCIA DE ARBOLADO

Especies más abundantes

EXISTENCIA DE ARBUSTOS

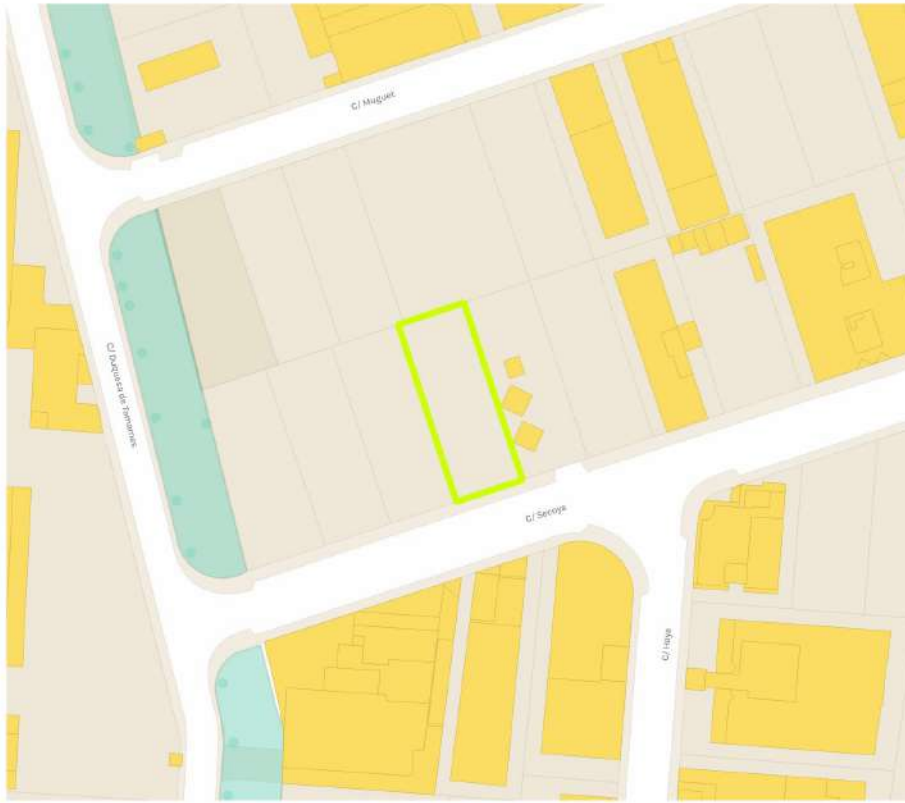
Fracción de cubierta (%)	0
Estado de conservación	

VEGETACIÓN HERBACEA

Superficie (%)	95
Variabilidad de especies	Alta

SOLUCIONES BASADAS EN LA NATURALEZA PRIORITARIAS

2.4 - Creación de charcas; 15.1 - Revegetación de estructuras urbanas; 17.1 - Creación de micro bosques urbanos; 17.2 - Creación de paisajes agrícolas; 17.4 - Creación de áreas experimentales; 18.1 - Conservación de parcelas de sucesión natural; 19.1 - Creación de huertas urbanas; 20.1 - Creación de microrreservas de biodiversidad



AP 2.02 - ANILLO PERIURBANO

202327

Carabanchel

DATOS ASOCIADOS AL ÁREA DE OPORTUNIDAD

DESCRIPCION DE LA PARCELA

Superficie total (m ²)	614.6
Superficie pavimentada (m ²)	0
Edificaciones	NO
Calidad del suelo	No compactado
Vertidos observados	
Superficie vertidos (m ²)	0
Cerramiento de la parcela	Cerrajería
Longitud cerramiento (m)	40.2

EXISTENCIA DE ARBOLADO

Especies más abundantes

EXISTENCIA DE ARBUSTOS

Fracción de cabida cubierta (%)	0
Estado de conservación	

VEGETACION HERBACEA

Superficie (%)	95
Variabilidad de especies	Alta

SOLUCIONES BASADAS EN LA NATURALEZA PRIORITARIAS

2.4 - Creación de charcas; 15.1 - Revegetación de estructuras urbanas; 17.1 - Creación de micro bosques urbanos; 17.2 - Creación de paisajes agrícolas; 17.4 - Creación de áreas experimentales; 18.1 - Conservación de parcelas de sucesión natural; 19.1 - Creación de huertas urbanas; 20.1 - Creación de microrreservas de biodiversidad



AP 2.02 - ANILLO PERIURBANO

202328

Carabanchel

DATOS ASOCIADOS AL ÁREA DE OPORTUNIDAD

DESCRIPCION DE LA PARCELA

Superficie total (m ²)	617
Superficie pavimentada (m ²)	0
Edificaciones	N0
Calidad del suelo	No compactado
Vertidos observados	
Superficie vertidos (m ²)	0
Cerramiento de la parcela	Valla metálica
Longitud cerramiento (m)	15.2

EXISTENCIA DE ARBOLADO

Especies más abundantes

EXISTENCIA DE ARBUSTOS

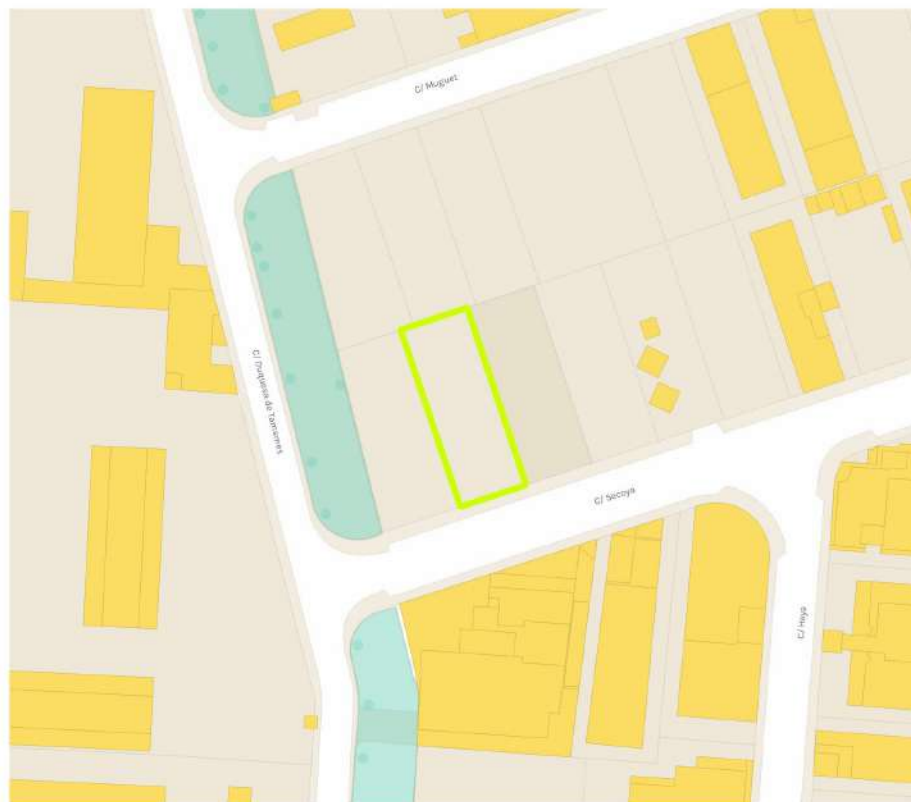
Fracción de cabida cubierta (%)	0
Estado de conservación	

VEGETACION HERBACEA

Superficie (%)	95
Variabilidad de especies	Alta

SOLUCIONES BASADAS EN LA NATURALEZA PRIORITARIAS

2.4 - Creación de charcas; 15.1 - Revegetación de estructuras urbanas; 17.1 - Creación de micro bosques urbanos; 17.2 - Creación de paisajes agrícolas; 17.4 - Creación de áreas experimentales; 18.1 - Conservación de parcelas de sucesión natural; 19.1 - Creación de huertas urbanas; 20.1 - Creación de microrreservas de biodiversidad



AP 2.02 - ANILLO PERIURBANO

202329

Carabanchel

DATOS ASOCIADOS AL ÁREA DE OPORTUNIDAD

DESCRIPCIÓN DE LA PARCELA

Superficie total (m ²)	612.9
Superficie pavimentada (m ²)	0
Edificaciones	N0
Calidad del suelo	No compactado
Vertidos observados	
Superficie vertidos (m ²)	0
Cerramiento de la parcela	Valla metálica
Longitud cerramiento (m)	15

EXISTENCIA DE ARBOLADO

Especies más abundantes

EXISTENCIA DE ARBUSTOS

Fracción de cubierta (%)	0
Estado de conservación	

VEGETACIÓN HERBACEA

Superficie (%)	95
Variabilidad de especies	Alta

SOLUCIONES BASADAS EN LA NATURALEZA PRIORITARIAS

2.4 - Creación de charcas; 15.1 - Revegetación de estructuras urbanas; 17.1 - Creación de micro bosques urbanos; 17.2 - Creación de paisajes agrícolas; 17.4 - Creación de áreas experimentales; 18.1 - Conservación de parcelas de sucesión natural; 19.1 - Creación de huertas urbanas; 20.1 - Creación de microrreservas de biodiversidad



AP 2.02 - ANILLO PERIURBANO

202330

Carabanchel

DATOS ASOCIADOS AL ÁREA DE OPORTUNIDAD

DESCRIPCIÓN DE LA PARCELA

Superficie total (m ²)	664.9
Superficie pavimentada (m ²)	0
Edificaciones	NO
Calidad del suelo	No compactado
Vertidos observados	
Superficie vertidos (m ²)	0
Cerramiento de la parcela	Valla metálica
Longitud cerramiento (m)	58.3

EXISTENCIA DE ARBOLADO

Especies más abundantes

EXISTENCIA DE ARBUSTOS

Fracción de cubierta (%)	0
Estado de conservación	

VEGETACIÓN HERBACEA

Superficie (%)	95
Variabilidad de especies	Alta

SOLUCIONES BASADAS EN LA NATURALEZA PRIORITARIAS

2.4 - Creación de charcas; 15.1 - Revegetación de estructuras urbanas; 17.1 - Creación de micro bosques urbanos; 17.2 - Creación de paisajes agrícolas; 17.4 - Creación de áreas experimentales; 18.1 - Conservación de parcelas de sucesión natural; 19.1 - Creación de huertas urbanas; 20.1 - Creación de microrreservas de biodiversidad



AP 2.02 - ANILLO PERIURBANO

202338

Carabanchel

DATOS ASOCIADOS AL ÁREA DE OPORTUNIDAD

DESCRIPCION DE LA PARCELA

Superficie total (m ²)	4826.5
Superficie pavimentada (m ²)	0
Edificaciones	N0
Calidad del suelo	No compactado
Vertidos observados	
Superficie vertidos (m ²)	0
Cerramiento de la parcela	Valla metálica
Longitud cerramiento (m)	301.6

EXISTENCIA DE ARBOLADO

Especies más abundantes	Platanus x hybrida
-------------------------	--------------------

EXISTENCIA DE ARBUSTOS

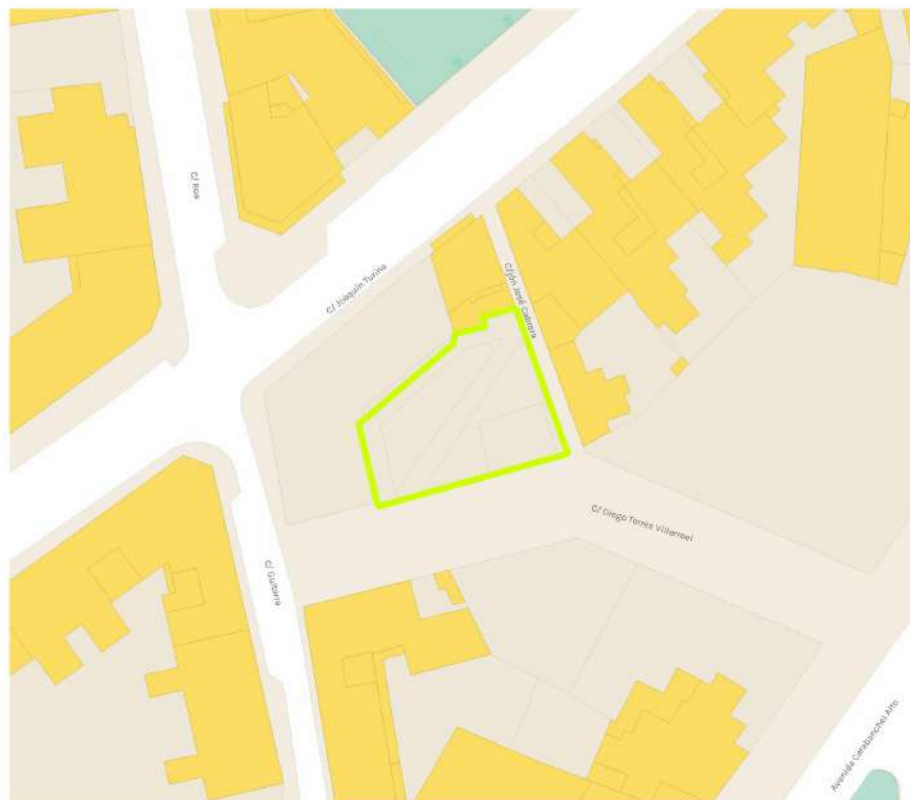
Fracción de cubida cubierta (%)	0
Estado de conservación	

VEGETACION HERBACEA

Superficie (%)	95
Variabilidad de especies	Alta

SOLUCIONES BASADAS EN LA NATURALEZA PRIORITARIAS

2.4 - Creación de charcas; 15.1 - Revegetación de estructuras urbanas; 17.1 - Creación de micro bosques urbanos; 17.2 - Creación de paisajes agrícolas; 17.4 - Creación de áreas experimentales; 18.1 - Conservación de parcelas de sucesión natural



AP 2.02 - ANILLO PERIURBANO

202339

Carabanchel

DATOS ASOCIADOS AL ÁREA DE OPORTUNIDAD

DESCRIPCION DE LA PARCELA

Superficie total (m ²)	415.1
Superficie pavimentada (m ²)	211.09
Edificaciones	N0
Calidad del suelo	Compactado
Vertidos observados	
Superficie vertidos (m ²)	0
Cerramiento de la parcela	
Longitud cerramiento (m)	0

EXISTENCIA DE ARBOLADO

Especies más abundantes

EXISTENCIA DE ARBUSTOS

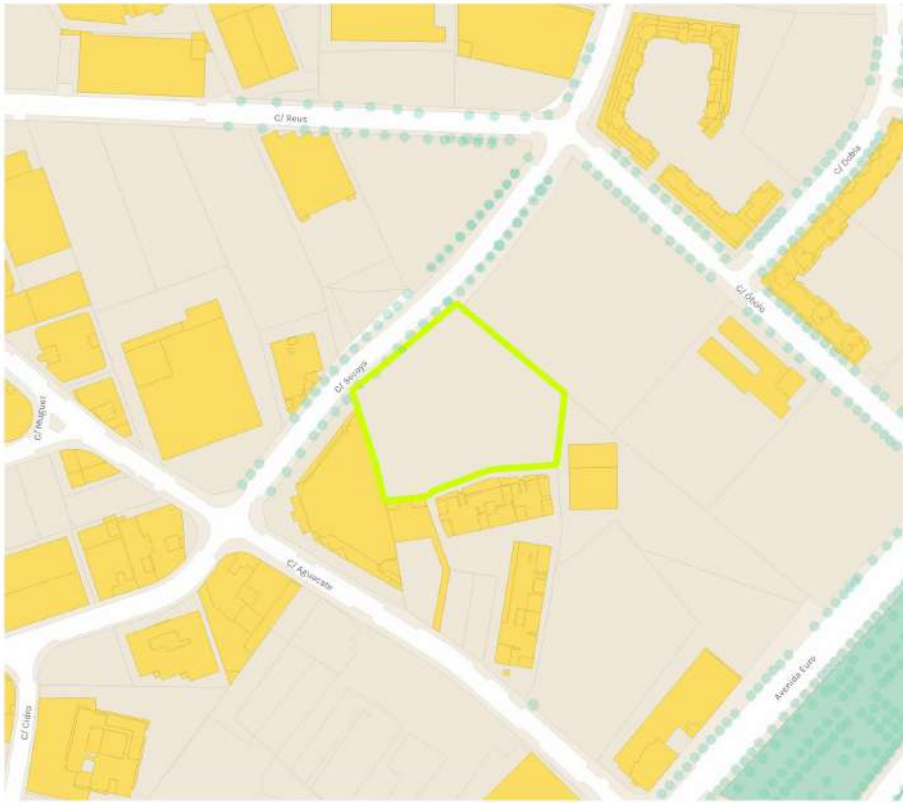
Fracción de cabida cubierta (%)	0
Estado de conservación	

VEGETACION HERBACEA

Superficie (%)	50
Variabilidad de especies	Media

SOLUCIONES BASADAS EN LA NATURALEZA PRIORITARIAS

2.4 - Creación de charcas; 12 - Fomento de pavimentos vegetados; 17.2 - Creación de paisajes agrícolas; 17.4 - Creación de áreas experimentales; 19.1 - Creación de huertas urbanas; 20.1 - Creación de microrreservas de biodiversidad



AP 2.02 - ANILLO PERIURBANO

202348

Carabanchel

DATOS ASOCIADOS AL ÁREA DE OPORTUNIDAD

DESCRIPCION DE LA PARCELA

Superficie total (m ²)	7412.2
Superficie pavimentada (m ²)	0
Edificaciones	N0
Calidad del suelo	No compactado
Vertidos observados	
Superficie vertidos (m ²)	0
Cerramiento de la parcela	Valla metálica
Longitud cerramiento (m)	74.4

EXISTENCIA DE ARBOLADO

Existencia de arbolado	Platanus x hybrida
Especies más abundantes	

EXISTENCIA DE ARBUSTOS

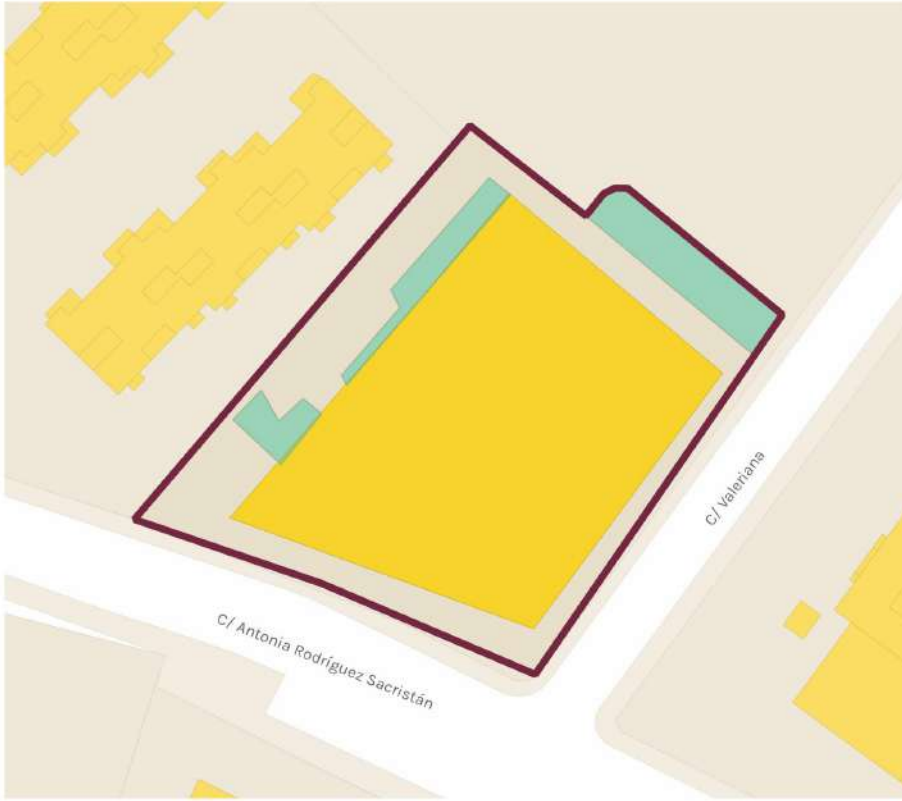
Existencia de arbustos	
Fracción de cabida cubierta (%)	0
Estado de conservación	

VEGETACION HERBACEA

Existencia de vegetación herbácea	
Superficie (%)	95
Variabilidad de especies	Alta

SOLUCIONES BASADAS EN LA NATURALEZA PRIORITARIAS

2.4 - Creación de charcas; 15.1 - Revegetación de estructuras urbanas; 17.1 - Creación de micro bosques urbanos; 17.2 - Creación de paisajes agrícolas; 17.4 - Creación de áreas experimentales; 18.1 - Conservación de parcelas de sucesión natural



AP 2-02 - ANILLO PERIURBANO

202289

BIBLIOTECA LUIS ROSALES DE CARABANCHEL

Equipamiento cultural
Carabanchel

DATOS ASOCIADOS AL ÁREA DE OPORTUNIDAD

SUPERFICIE PAVIMENTADA

Superficie total (m ²)	660.9
Superficie sin uso (m ²)	67
Superficie aparcamiento (m ²)	0
Plazas de aparcamiento	0

SUPERFICIE NO PAVIMENTADA

Superficie total (m ²)	208.5
Superficie sin uso (m ²)	0
Tipología predominante	Terrizo con árboles y arbustos

CUBIERTAS

Cubiertas (m ²)	1210.8
Cubierta plana (m ²)	0

FACHADAS

Fachada vista exterior (m ²)	1350
Ventanas en fachadas vistas	SI
Balcones en fachadas vistas	NO

TIPOS DE CERRAMIENTOS

Cerrajería	

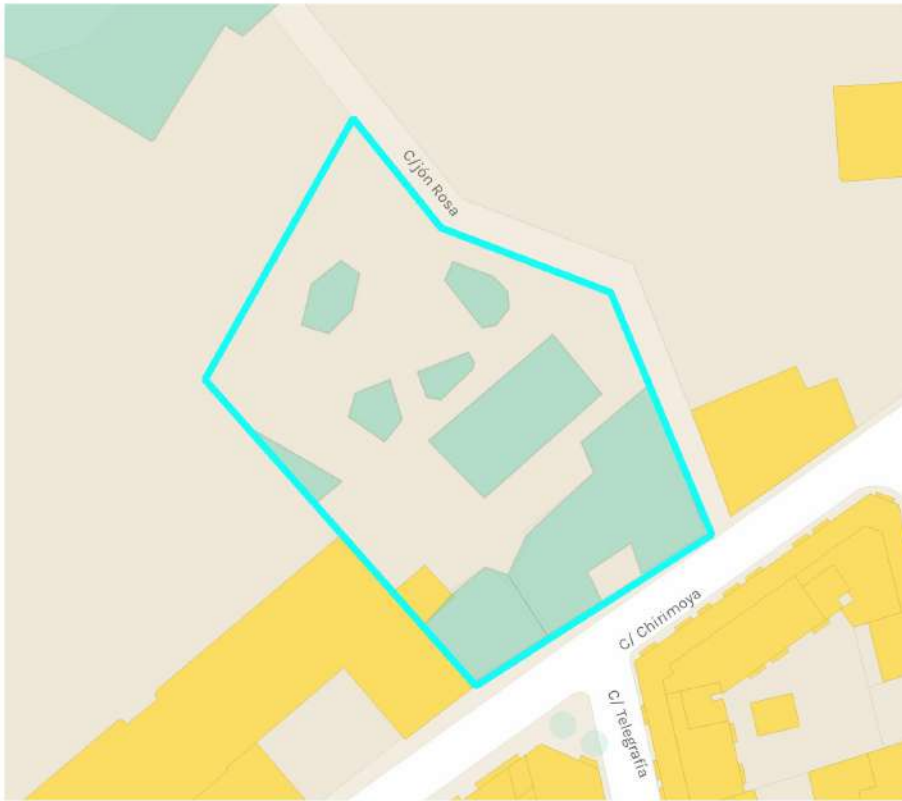
EXISTENCIA DE ARBOLADO

Número de árboles	0
-------------------	---

Especies más abundantes	
-------------------------	--

SOLUCIONES BASADAS EN LA NATURALEZA PRIORITARIAS

12 - Fomento de pavimentos vegetados; 14.1 - Adaptación de edificios a la presencia de fauna; 15.1 - Revegetación de estructuras urbanas; 21 - Reverdecimiento de muros y fachadas; 23.4 - Gestión sostenible del agua de lluvia; 23.5 - Naturalización mediante instalaciones de contenedores vegetados



AP 2-02 - ANILLO PERIURBANO

202257
DEPORTIVO

Equipamiento deportivo
Carabanchel

DATOS ASOCIADOS AL ÁREA DE OPORTUNIDAD

SUPERFICIE PAVIMENTADA

Superficie total (m ²)	2047.7
Superficie sin uso (m ²)	12
Superficie aparcamiento (m ²)	0
Plazas de aparcamiento	0

SUPERFICIE NO PAVIMENTADA

Superficie total (m ²)	877.7
Superficie sin uso (m ²)	500
Tipología predominante	Terrizo con árboles y arbustos

CUBIERTAS

Cubiertas (m ²)	35.2
Cubierta plana (m ²)	29.5

FACHADAS

Fachada vista exterior (m ²)	0
Ventanas en fachadas vistas	
Balcones en fachadas vistas	

TIPOS DE CERRAMIENTOS

Muro de fábrica	
Valla metálica	

EXISTENCIA DE ARBOLADO

Número de árboles	0
Especies más abundantes	

SOLUCIONES BASADAS EN LA NATURALEZA PRIORITARIAS

15.1 - Revegetación de estructuras urbanas; 22 - Reverdecimiento de cubiertas; 23.1 - Recuperación de espacios sin usos



AP 2-02 - ANILLO PERIURBANO

202211
C.P. EDUARDO CALLEJO

Equipamiento educativo
Carabanchel

DATOS ASOCIADOS AL ÁREA DE OPORTUNIDAD

SUPERFICIE PAVIMENTADA

Superficie total (m ²)	2700.9
Superficie sin uso (m ²)	275
Superficie aparcamiento (m ²)	0
Plazas de aparcamiento	0

SUPERFICIE NO PAVIMENTADA

Superficie total (m ²)	1958.7
Superficie sin uso (m ²)	340
Tipología predominante	Terrizo con árboles y arbustos

CUBIERTAS

Cubiertas (m ²)	1294.9
Cubierta plana (m ²)	252.1

FACHADAS

Fachada vista exterior (m ²)	1350
Ventanas en fachadas vistas	SI
Balcones en fachadas vistas	NO

TIPOS DE CERRAMIENTOS

Muro de fábrica	

EXISTENCIA DE ARBOLADO

Número de árboles	32
Especies más abundantes	Ulmus pumila
	Cupressus arizonica
	Robinia pseudoacacia

SOLUCIONES BASADAS EN LA NATURALEZA PRIORITARIAS

7 - Realización de intervenciones en alcorques existentes; 12 - Fomento de pavimentos vegetados; 14.1 - Adaptación de edificios a la presencia de fauna; 15.1 - Revegetación de estructuras urbanas; 19.1 - Creación de huertas urbanas; 21 - Reverdecimiento de muros y fachadas; 22 - Reverdecimiento de cubiertas; 23.1 - Recuperación de espacios sin usos; 23.3 - Naturalización de patios escolares; 23.4 - Gestión sostenible del agua de lluvia; 23.5 - Naturalización mediante instalaciones de contenedores vegetados



AP 2-02 - ANILLO PERIURBANO

202225

ESCUELA INFANTIL AVENTURAS

Equipamiento educativo
Carabanchel

DATOS ASOCIADOS AL ÁREA DE OPORTUNIDAD

SUPERFICIE PAVIMENTADA

Superficie total (m ²)	1301
Superficie sin uso (m ²)	0
Superficie aparcamiento (m ²)	0
Plazas de aparcamiento	0

SUPERFICIE NO PAVIMENTADA

Superficie total (m ²)	104,9
Superficie sin uso (m ²)	0
Tipología predominante	Terrizo con árboles y arbustos

CUBIERTAS

Cubiertas (m ²)	706,2
Cubierta plana (m ²)	0

FACHADAS

Fachada vista exterior (m ²)	750
Ventanas en fachadas vistas	SI
Balcones en fachadas vistas	NO

TIPOS DE CERRAMIENTOS

Cerrajería	

EXISTENCIA DE ARBOLADO

Número de árboles	5
Especies más abundantes	Platanus x hybrida

SOLUCIONES BASADAS EN LA NATURALEZA PRIORITARIAS

7 - Realización de intervenciones en alcorques existentes; 14.1 - Adaptación de edificios a la presencia de fauna; 15.1 - Revegetación de estructuras urbanas; 19.1 - Creación de huertas urbanas; 21 - Reverdecimiento de muros y fachadas; 23.3 - Naturalización de patios escolares; 23.4 - Gestión sostenible del agua de lluvia



AP 2-02 - ANILLO PERIURBANO

202227
C.P. REPUBLICA DOMINICANA

Equipamiento educativo
 Carabanchel

DATOS ASOCIADOS AL ÁREA DE OPORTUNIDAD

SUPERFICIE PAVIMENTADA

Superficie total (m ²)	1495.9
Superficie sin uso (m ²)	0
Superficie aparcamiento (m ²)	0
Plazas de aparcamiento	0

SUPERFICIE NO PAVIMENTADA

Superficie total (m ²)	0
Superficie sin uso (m ²)	0
Tipología predominante	

CUBIERTAS

Cubiertas (m ²)	985.6
Cubierta plana (m ²)	16.1

FACHADAS

Fachada vista exterior (m ²)	1170
Ventanas en fachadas vistas	SI
Balcones en fachadas vistas	NO

TIPOS DE CERRAMIENTOS

Cerrajería	

EXISTENCIA DE ARBOLADO

Número de árboles	0
Especies más abundantes	

SOLUCIONES BASADAS EN LA NATURALEZA PRIORITARIAS

14.1 - Adaptación de edificios a la presencia de fauna; 15.1 - Revegetación de estructuras urbanas; 19.1 - Creación de huertas urbanas; 21 - Reverdecimiento de muros y fachadas; 22 - Reverdecimiento de cubiertas; 23.3 - Naturalización de patios escolares; 23.4 - Gestión sostenible del agua de lluvia



AP 2-02 - ANILLO PERIURBANO

202228
C.P. REPUBLICA DE COLOMBIA

Equipamiento educativo
 Carabanchel

DATOS ASOCIADOS AL ÁREA DE OPORTUNIDAD

SUPERFICIE PAVIMENTADA

Superficie total (m ²)	4448.3
Superficie sin uso (m ²)	0
Superficie aparcamiento (m ²)	0
Plazas de aparcamiento	0

SUPERFICIE NO PAVIMENTADA

Superficie total (m ²)	222.2
Superficie sin uso (m ²)	120
Tipología predominante	Terrizo con árboles y arbustos

CUBIERTAS

Cubiertas (m ²)	2061.1
Cubierta plana (m ²)	2061.1

FACHADAS

Fachada vista exterior (m ²)	1600
Ventanas en fachadas vistas	SI
Balcones en fachadas vistas	NO

TIPOS DE CERRAMIENTOS

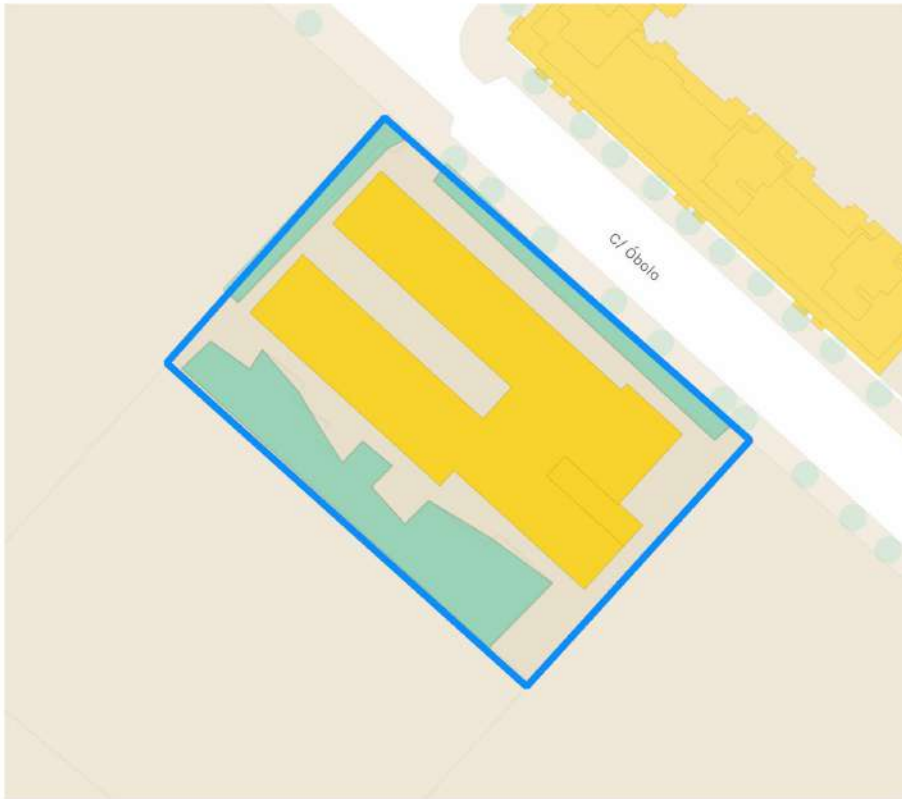
Muro de hormigón	

EXISTENCIA DE ARBOLADO

Número de árboles	0
Especies más abundantes	

SOLUCIONES BASADAS EN LA NATURALEZA PRIORITARIAS

14.1 - Adaptación de edificios a la presencia de fauna; 15.1 - Revegetación de estructuras urbanas; 19.1 - Creación de huertas urbanas; 21 - Reverdecimiento de muros y fachadas; 22 - Reverdecimiento de cubiertas; 23.1 - Recuperación de espacios sin usos; 23.3 - Naturalización de patios escolares; 23.4 - Gestión sostenible del agua de lluvia



AP 2-02 - ANILLO PERIURBANO

202290
ESCUELA DE EDUCACIÓN INFANTIL
AMAPOLAS
 Equipamiento educativo
 Carabanchel

DATOS ASOCIADOS AL ÁREA DE OPORTUNIDAD

SUPERFICIE PAVIMENTADA

Superficie total (m ²)	957.4
Superficie sin uso (m ²)	0
Superficie aparcamiento (m ²)	0
Plazas de aparcamiento	0

SUPERFICIE NO PAVIMENTADA

Superficie total (m ²)	708.4
Superficie sin uso (m ²)	80
Tipología predominante	Terrizo con árboles y arbustos

CUBIERTAS

Cubiertas (m ²)	1199.7
Cubierta plana (m ²)	1199.7

FACHADAS

Fachada vista exterior (m ²)	1000
Ventanas en fachadas vistas	SI
Balcones en fachadas vistas	NO

TIPOS DE CERRAMIENTOS

Cerrajería	
Otros	

EXISTENCIA DE ARBOLADO

Número de árboles	0
Especies más abundantes	

SOLUCIONES BASADAS EN LA NATURALEZA PRIORITARIAS

14.1 - Adaptación de edificios a la presencia de fauna; 15.1 - Revegetación de estructuras urbanas; 19.1 - Creación de huertas urbanas; 21 - Reverdecimiento de muros y fachadas; 22 - Reverdecimiento de cubiertas; 23.1 - Recuperación de espacios sin usos; 23.3 - Naturalización de patios escolares; 23.4 - Gestión sostenible del agua de lluvia



AP 2-02 - ANILLO PERIURBANO

202214
C. EDUCACION DE ADULTOS Y ANIMACION SOCIOCULTURAL
 Equipamiento socio-cultural
 Carabanchel

DATOS ASOCIADOS AL ÁREA DE OPORTUNIDAD

SUPERFICIE PAVIMENTADA

Superficie total (m ²)	103.8
Superficie sin uso (m ²)	0
Superficie aparcamiento (m ²)	0
Plazas de aparcamiento	0

SUPERFICIE NO PAVIMENTADA

Superficie total (m ²)	1150.3
Superficie sin uso (m ²)	0
Tipología predominante	Pradera con árboles y arbustos

CUBIERTAS

Cubiertas (m ²)	1384.1
Cubierta plana (m ²)	517.9

FACHADAS

Fachada vista exterior (m ²)	1300
Ventanas en fachadas vistas	SI
Balcones en fachadas vistas	NO

TIPOS DE CERRAMIENTOS

Cerrajería	

EXISTENCIA DE ARBOLADO

Número de árboles	0
Especies más abundantes	

SOLUCIONES BASADAS EN LA NATURALEZA PRIORITARIAS

14.1 - Adaptación de edificios a la presencia de fauna; 15.1 - Revegetación de estructuras urbanas; 19.1 - Creación de huertas urbanas; 21 - Reverdecimiento de muros y fachadas; 22 - Reverdecimiento de cubiertas; 23.4 - Gestión sostenible del agua de lluvia

ÁREA DE CONEXIÓN AP 2-03

Zonas verdes de apoyo

AP 2-03. 2030557. LTRL. VIA LUSITANA	144
AP 2-03. 2030559. JARDINES VIA LUSITANA	145
AP 2-03. 2030568. ISLETAS CRISTO DE LA VICTORIA	146
AP 2-03. 2030569. AÑAFIL	147
AP 2-03. 2030570. CRISTO DE LA VEGA	148
AP 2-03. 2030571. MAIZ	149
AP 2-03. 2030572. TALUD FORNILLOS	150
AP 2-03. 2030573. URB. NORTE P. ORCASITAS - PPI 13	151
AP 2-03. 2030574. NUEVO PRADOLONGO	152
AP 2-03. 2030575. CARABELOS	153
AP 2-03. 2030576. ISLETAS AVDA. POBLADOS - RAFAELA YBARRA	154
AP 2-03. 2030577. PARQUE DE LA PALOMA	155
AP 2-03. 2030578. TOMELLOSO - CRISTO DE LA VEGA	156
AP 2-03. 2030580. ISLETAS AVDA. RAFAELA YBARRA - Pº BELTRAN ROZPIDE	157
AP 2-03. 2030581. TOLOSA - AVDA. DE LOS POBLADOS	158
AP 2-03. 2030582. PANTALLA VERDE CTRA. TOLEDO II	159
AP 2-03. 2030583. PARQUE SAN FERMIN	160
AP 2-03. 2030584. DR. TOLOSA LATOUR - AVDA. CORDOBA	161
AP 2-03. 2030585. INST. DEP. SAN FERMIN - ESTAFETA	162
AP 2-03. 2030586. ENTORNO GTA. MALAGA	163
AP 2-03. 2030587. PZA. TORRE DEL ORO	164
AP 2-03. 2030588. PANTALLA VERDE CTRA. TOLEDO I	165
AP 2-03. 2030589. PARQUE CERRO BLANCO	166
AP 2-03. 2030590. MED. TOMELLOSO	167
AP 2-03. 2030591. J.M. USERA	168
AP 2-03. 2030592. PZA. TTE. COMPAIRED	169
AP 2-03. 2030593. GTA. MALAGA	170
AP 2-03. 2030594. CAROLINAS Y PTO. LAPICE	171
AP 2-03. 2030595. LTRL. DOCE DE OCTUBRE - AVDA. DE CORDOBA	172
AP 2-03. 2030596. A.V.C. GTA. DE MALAGA - NUEVO PRADOLONGO	173
AP 2-03. 2030597. PAR RAFAELA YBARRA	174
AP 2-03. 2030598. Z.F. RAFAELA YBARRA	175
AP 2-03. 2030599. ESPACIOS LIBRES Bº ZOFIO II	176
AP 2-03. 2030600. MED. DR. TOLOSA	177
AP 2-03. 2030643. PARQUE OLOF PALME	178
AP 2-03. 2030686. APR 12.03 ANTONIO LOPEZ-AÑAFIL	179
AP 2-03. 2030730. INTERBLOQUE - MARCELO USERA OESTE	180
AP 2-03. 2030731. INTERBLOQUE - ZOFIO	181
AP 2-03. 2030732. INTERBLOQUE - CORNISA DE ORCASITAS	182

Ejes de conexión

Principales

AP 2-03. 20300079. AVENIDA DE SAN FERMÍN	183
AP 2-03. 20300157. AVENIDA DE ANDALUCÍA	184

Secundarios

AP 2-03. 20300036. AVENIDA DE LOS FUEROS	185
AP 2-03. 20300049. CALLE DEL CAMPO	186
AP 2-03. 20300158. CALLE DE LA MEZQUITA	187

Parcelas y solares

Parcela vacante pública

AP 2-03. 203183. PARCELA VACANTE	188
AP 2-03. 203184. EQUIPAMIENTO ALTERNATIVO	189
AP 2-03. 203185. PARCELA VACANTE	190
AP 2-03. 203235. EQUIPAMIENTO ALTERNATIVO	191
AP 2-03. 203238. EQUIPAMIENTO ALTERNATIVO	192
AP 2-03. 203244. PARCELA VACANTE	193
AP 2-03. 203258. EQUIPAMIENTO ALTERNATIVO	194
AP 2-03. 203272. PARCELA VACANTE	195
AP 2-03. 203308. PARCELA VACANTE	196

Parcela privada no construida

AP 2-03. 203347.	197
------------------	-----

Dotaciones

Administrativo

AP 2-03. 203222. JUNTA MUNICIPAL USERA	198
--	-----

Cultural

AP 2-03. 203223. BIBLIOTECA PÚBLICA USERA JOSÉ HIERRO	199
AP 2-03. 203236. CENTRO CULTURAL SAN FERMIN	200

Deportivo

AP 2-03. 203213. POLIDEPORTIVO ORCASITAS	201
AP 2-03. 203229. PABELLON JESUS ROLLÁN	202
AP 2-03. 203293. POLIDEPORTIVO MUNICIPAL SAN FERMIN	203

Educativo

AP 2-03. 203191. I.E. CIUDAD JAEN	204
AP 2-03. 203192. C.P. CIUDAD DE JAEN	205
AP 2-03. 203205. I.F.P. PRADOLONGO	206
AP 2-03. 203206. C.P. PRADOLONGO	207
AP 2-03. 203219. C.P. REPUBLICA VENEZUELA	208
AP 2-03. 203234. C.P. PUBLICO JOAN MIRO	209
AP 2-03. 203241. I.F.P. ENRIQUE TIERNO GALVAN	210
AP 2-03. 203243. C.P. REPUBLICA DE BRASIL	211
AP 2-03. 203291. ESCUELA INFANTIL ZOFIO	212
AP 2-03. 203292. ESCUELA INFANTIL SAN FERMIN	213

Social, Sociocultural o Sociosanitario

AP 2-03. 203204. CENTRO DE ATENCIÓN A LA INFANCIA	214
AP 2-03. 203210. CENTRO DE ATENCIÓN A PERSONAS MAYORES USERA	215

Otros

AP 2-03. 203208. CENTRO DE RECOGIDA Y RECICLAJE PRADOLONGO	216
--	-----



Área de conexión AP 2-03

Zonas Verdes Red de Biodiversidad



Ejes de conexión

- Principales
- Secundarios

Áreas de apoyo a la Red de Biodiversidad

Zonas verdes | gestión pública



Parcelas y solares

- Parcela vacante pública según PGOUE
- Parcela privada no construida

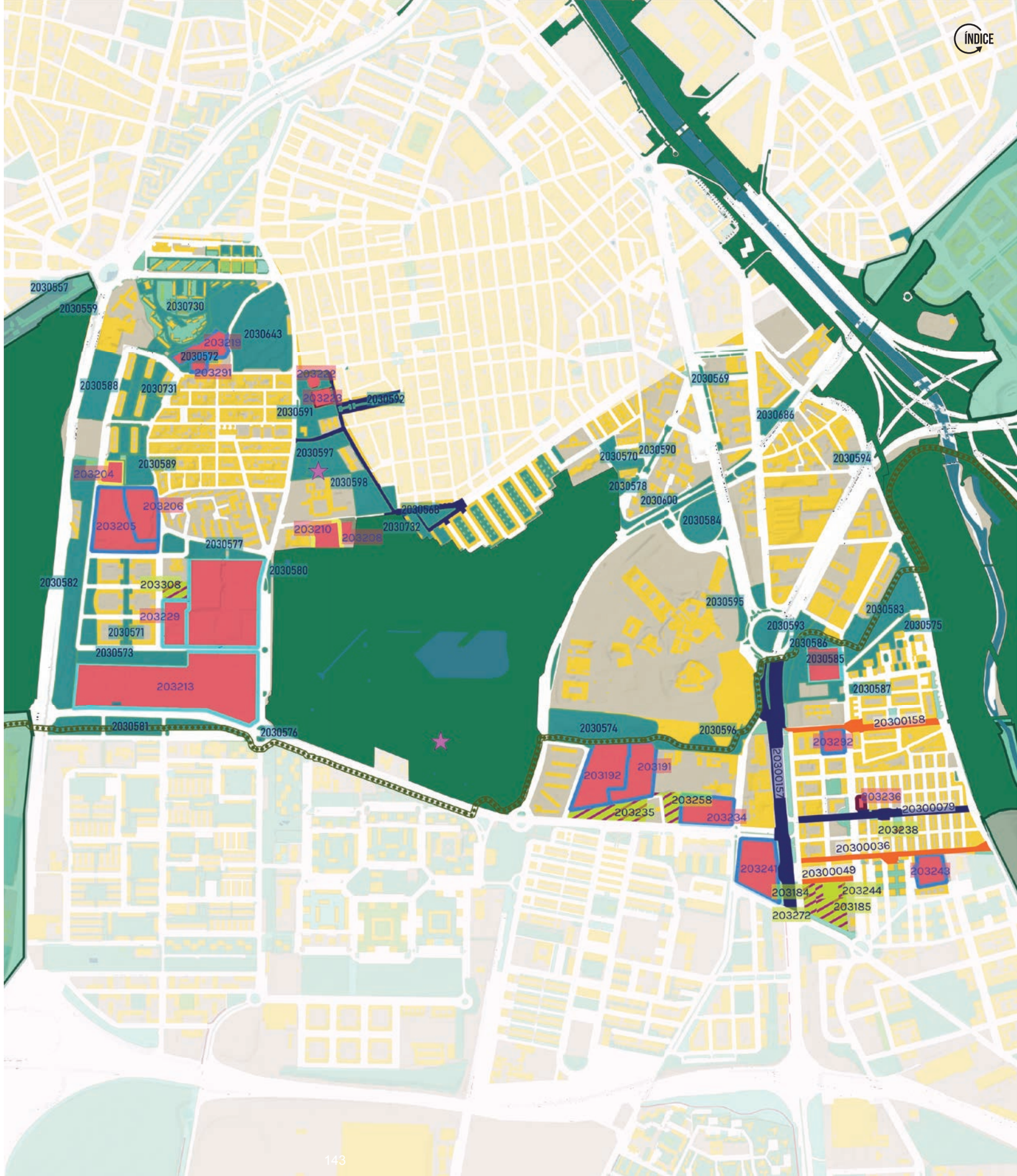
Dotaciones

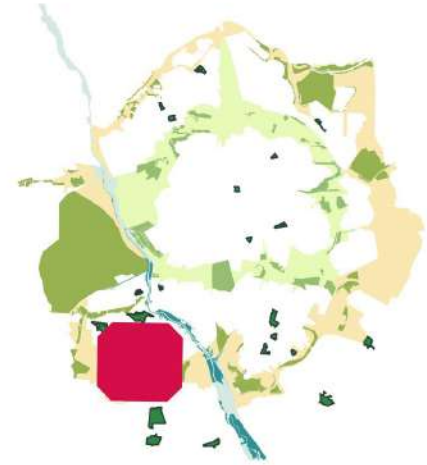
- Administrativo
- Cultural
- Deportivo
- Educativo
- Social, Sociocultural o Sociosanitario
- Otros (Mercados, ...)
- Huertas

Infraestructuras

- Nudos de infraestructuras viarias
- Otras

Áreas Especiales de Actuación (AEA)





AP 2-03 - ANILLO PERIURBANO

2030557
LTRL. VIA LUSITANA

Infraestructura Ajardinada
Titularidad municipal

DATOS ASOCIADOS AL ÁREA DE OPORTUNIDAD

DESCRIPCIÓN DE LA ZONA VERDE

Superficie (m ²)	21851.7
Area de oportunidad	
Area de oportunidad (m ²)	
Edificios si uso (m ²)	

ARBOLADO

Unidades	1155
Especies adecuadas	1
Madurez	2

AROMATICAS, HORTICOLAS Y FLORES

Superficie (m ²)	0
Especies adecuadas	0

SETOS Y ARBUSTOS

Superficie setos (m ²)	3391.21
Superficie arbustos (m ²)	2176.8
Arbustos unitarios	10
Especies adecuadas	
Madurez	0

CESPEDES Y PRADERAS

Superficie céspedes (m ²)	1434.23
Uso del cesped	0
Superficie pradera natural (m ²)	0
Superficie pradera florida (m ²)	

CHARCAS Y ESTANQUES

Presencia	0
Grado de naturalización	0
Acumulaciones de agua	0

MUROS, ROCAS Y MADERA

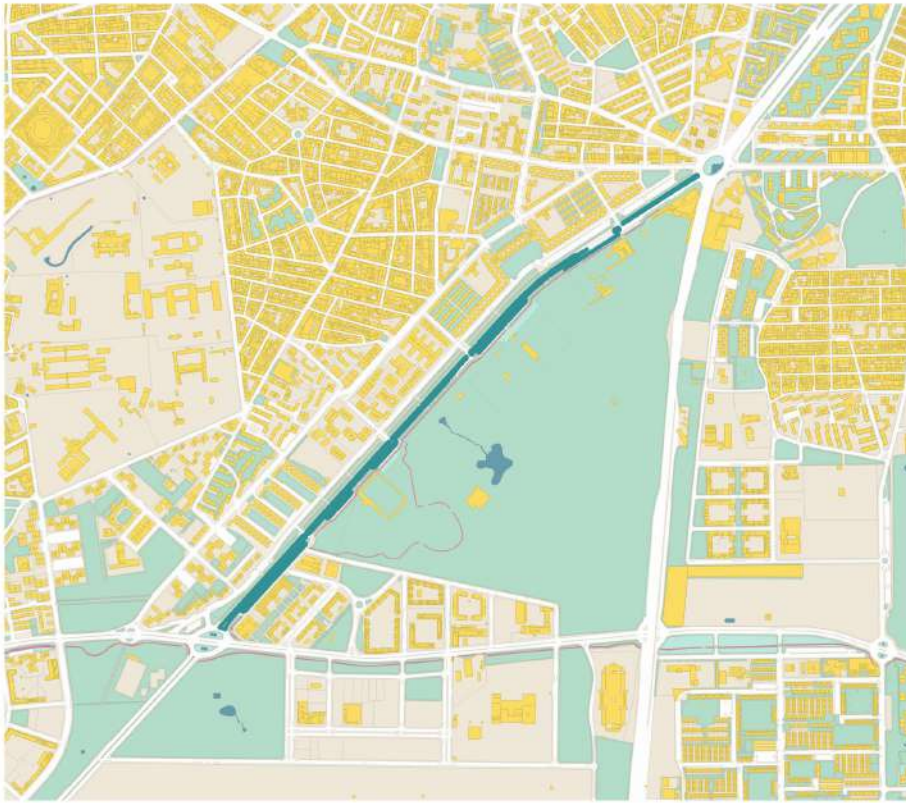
Muros sin mortero y rocas	0
Madera muerta	0

ELEMENTOS DE ALIMENTACIÓN Y REFUGIO

Presencia de comederos	0
Presencia de cajas nido	0
Posibilidad de instalación	1

SOLUCIONES BASADAS EN LA NATURALEZA PRIORITARIAS

1.5 - Fomento de praderas de flor; 1.8 - Fomento de espacios hortícolas ornamentales; 2.4 - Creación de charcas; 3.1 - Mantenimiento de árboles secos y gestión de la madera muerta; 3.5 - Fomento de especies con néctar y polen



AP 2-03 - ANILLO PERIURBANO

2030559 JARDINES VIA LUSITANA

Infraestructura Ajardinada
Titularidad municipal

DATOS ASOCIADOS AL ÁREA DE OPORTUNIDAD

DESCRIPCIÓN DE LA ZONA VERDE

Superficie (m ²)	18148.7
Area de oportunidad	
Area de oportunidad (m ²)	
Edificios si uso (m ²)	

ARBOLADO

Unidades	452
Especies adecuadas	1
Madurez	0

AROMATICAS, HORTICOLAS Y FLORES

Superficie (m ²)	0
Especies adecuadas	0

SETOS Y ARBUSTOS

Superficie setos (m ²)	875.48
Superficie arbustos (m ²)	97.76
Arbustos unitarios	5
Especies adecuadas	
Madurez	1

CESPEDES Y PRADERAS

Superficie céspedes (m ²)	13474.55
Uso del cesped	1
Superficie pradera natural (m ²)	0
Superficie pradera florida (m ²)	

CHARCAS Y ESTANQUES

Presencia	0
Grado de naturalización	0
Acumulaciones de agua	0

MUROS, ROCAS Y MADERA

Muros sin mortero y rocas	0
Madera muerta	0

ELEMENTOS DE ALIMENTACIÓN Y REFUGIO

Presencia de comederos	0
Presencia de cajas nido	0
Posibilidad de instalación	1

SOLUCIONES BASADAS EN LA NATURALEZA PRIORITARIAS

1.5 - Fomento de praderas de flor; 1.8 - Fomento de espacios hortícolas ornamentales; 2.4 - Creación de charcas; 3.1 - Mantenimiento de árboles secos y gestión de la madera muerta; 3.5 - Fomento de especies con néctar y polen



AP 2-03 - ANILLO PERIURBANO

2030568 ISLETAS CRISTO DE LA VICTORIA

Parques o Jardines Urbanos
Titularidad municipal

DATOS ASOCIADOS AL ÁREA DE OPORTUNIDAD

DESCRIPCIÓN DE LA ZONA VERDE

Superficie (m ²)	3957.4
Area de oportunidad	
Area de oportunidad (m ²)	
Edificios si uso (m ²)	

ARBOLADO

Unidades	96
Especies adecuadas	1
Madurez	0

AROMATICAS, HORTICOLAS Y FLORES

Superficie (m ²)	0
Especies adecuadas	0

SETOS Y ARBUSTOS

Superficie setos (m ²)	59.77
Superficie arbustos (m ²)	59.77
Arbustos unitarios	16
Especies adecuadas	
Madurez	0

CESPEDES Y PRADERAS

Superficie céspedes (m ²)	1444.5
Uso del cesped	0
Superficie pradera natural (m ²)	0
Superficie pradera florida (m ²)	

CHARCAS Y ESTANQUES

Presencia	0
Grado de naturalización	0
Acumulaciones de agua	0

MUROS, ROCAS Y MADERA

Muros sin mortero y rocas	0
Madera muerta	0

ELEMENTOS DE ALIMENTACIÓN Y REFUGIO

Presencia de comederos	0
Presencia de cajas nido	0
Posibilidad de instalación	0

SOLUCIONES BASADAS EN LA NATURALEZA PRIORITARIAS

1.5 - Fomento de praderas de flor; 1.8 - Fomento de espacios hortícolas ornamentales; 2.4 - Creación de charcas; 3.1 - Mantenimiento de árboles secos y gestión de la madera muerta; 3.4 - Fomento de especies con frutos y semillas comestibles; 3.5 - Fomento de especies con néctar y polen



AP 2-03 - ANILLO PERIURBANO

2030569
AÑAFIL

Parques o Jardines Urbanos
Titularidad municipal

DATOS ASOCIADOS AL ÁREA DE OPORTUNIDAD

DESCRIPCIÓN DE LA ZONA VERDE

Superficie (m ²)	2364.5
Area de oportunidad	
Area de oportunidad (m ²)	
Edificios si uso (m ²)	

ARBOLADO

Unidades	96
Especies adecuadas	1
Madurez	0

AROMATICAS, HORTICOLAS Y FLORES

Superficie (m ²)	0
Especies adecuadas	0

SETOS Y ARBUSTOS

Superficie setos (m ²)	0
Superficie arbustos (m ²)	349.89
Arbustos unitarios	43
Especies adecuadas	
Madurez	0

CESPEDES Y PRADERAS

Superficie céspedes (m ²)	0
Uso del cesped	0
Superficie pradera natural (m ²)	0
Superficie pradera florida (m ²)	

CHARCAS Y ESTANQUES

Presencia	0
Grado de naturalización	0
Acumulaciones de agua	0

MUROS, ROCAS Y MADERA

Muros sin mortero y rocas	0
Madera muerta	0

ELEMENTOS DE ALIMENTACIÓN Y REFUGIO

Presencia de comederos	0
Presencia de cajas nido	0
Posibilidad de instalación	0

SOLUCIONES BASADAS EN LA NATURALEZA PRIORITARIAS

1.3 - Fomento del estrato lianoide; 1.5 - Fomento de praderas de flor; 1.8 - Fomento de espacios hortícolas ornamentales; 2.4 - Creación de charcas; 3.1 - Mantenimiento de árboles secos y gestión de la madera muerta; 3.2 - Presencia de hojarasca y agrupación de hojas secas; 3.3 - Conservación de árboles veteranos y de gran tamaño; 3.4 - Fomento de especies con frutos y semillas comestibles; 3.5 - Fomento de especies con néctar y polen



AP 2-03 - ANILLO PERIURBANO

2030570 CRISTO DE LA VEGA

Parques o Jardines Urbanos
Titularidad municipal

DATOS ASOCIADOS AL ÁREA DE OPORTUNIDAD

DESCRIPCIÓN DE LA ZONA VERDE

Superficie (m ²)	3887.59
Area de oportunidad	
Area de oportunidad (m ²)	
Edificios si uso (m ²)	

ARBOLADO

Unidades	54
Especies adecuadas	0
Madurez	0

AROMATICAS, HORTICOLAS Y FLORES

Superficie (m ²)	0
Especies adecuadas	0

SETOS Y ARBUSTOS

Superficie setos (m ²)	20.91
Superficie arbustos (m ²)	0
Arbustos unitarios	10
Especies adecuadas	
Madurez	0

CESPEDES Y PRADERAS

Superficie céspedes (m ²)	0
Uso del cesped	0
Superficie pradera natural (m ²)	2104.94
Superficie pradera florida (m ²)	

CHARCAS Y ESTANQUES

Presencia	0
Grado de naturalización	0
Acumulaciones de agua	0

MUROS, ROCAS Y MADERA

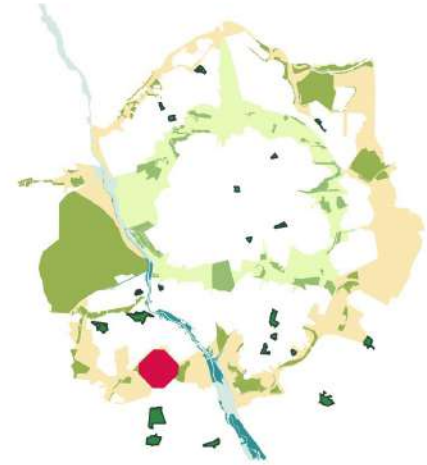
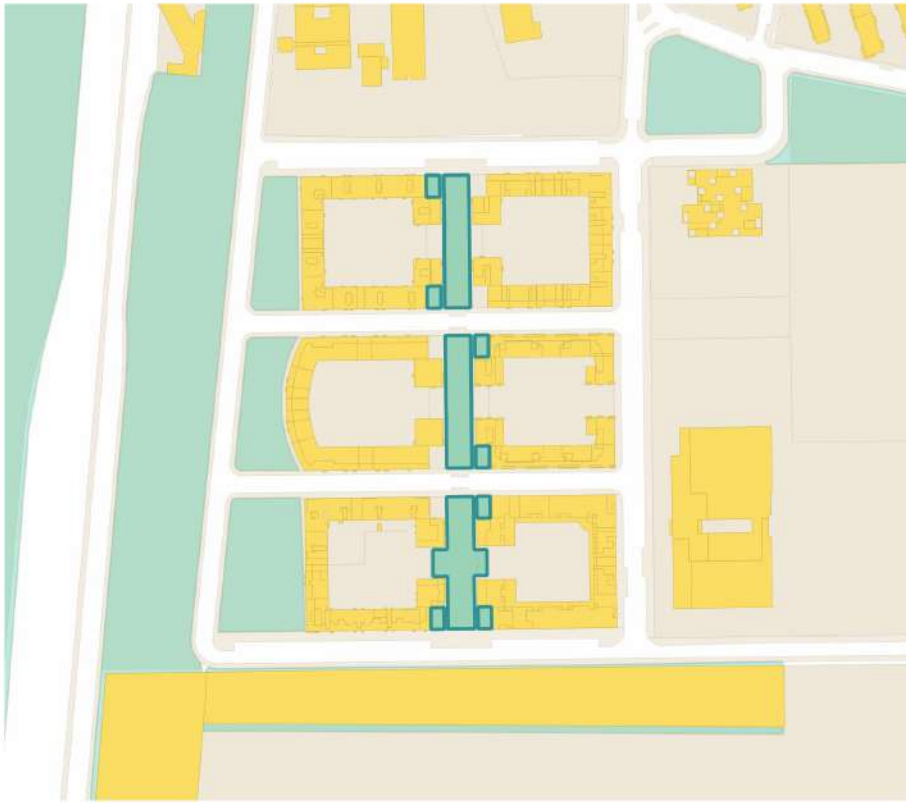
Muros sin mortero y rocas	0
Madera muerta	0

ELEMENTOS DE ALIMENTACIÓN Y REFUGIO

Presencia de comederos	0
Presencia de cajas nido	0
Posibilidad de instalación	0

SOLUCIONES BASADAS EN LA NATURALEZA PRIORITARIAS

1.1 - Diversificación y mejora de especies arbóreas; 3.5 - Fomento de especies con néctar y polen; 4.2 - Creación de refugios para insectos



AP 2-03 - ANILLO PERIURBANO

2030571
MAIZ

Parques o Jardines Urbanos
Titularidad municipal

DATOS ASOCIADOS AL ÁREA DE OPORTUNIDAD

DESCRIPCIÓN DE LA ZONA VERDE

Superficie (m ²)	3824.04
Area de oportunidad	
Area de oportunidad (m ²)	
Edificios si uso (m ²)	

ARBOLADO

Unidades	46
Especies adecuadas	1
Madurez	0

AROMATICAS, HORTICOLAS Y FLORES

Superficie (m ²)	0
Especies adecuadas	0

SETOS Y ARBUSTOS

Superficie setos (m ²)	96.53
Superficie arbustos (m ²)	155.02
Arbustos unitarios	30
Especies adecuadas	1
Madurez	0

CESPEDES Y PRADERAS

Superficie céspedes (m ²)	810.92
Uso del cesped	0
Superficie pradera natural (m ²)	0
Superficie pradera florida (m ²)	

CHARCAS Y ESTANQUES

Presencia	0
Grado de naturalización	0
Acumulaciones de agua	0

MUROS, ROCAS Y MADERA

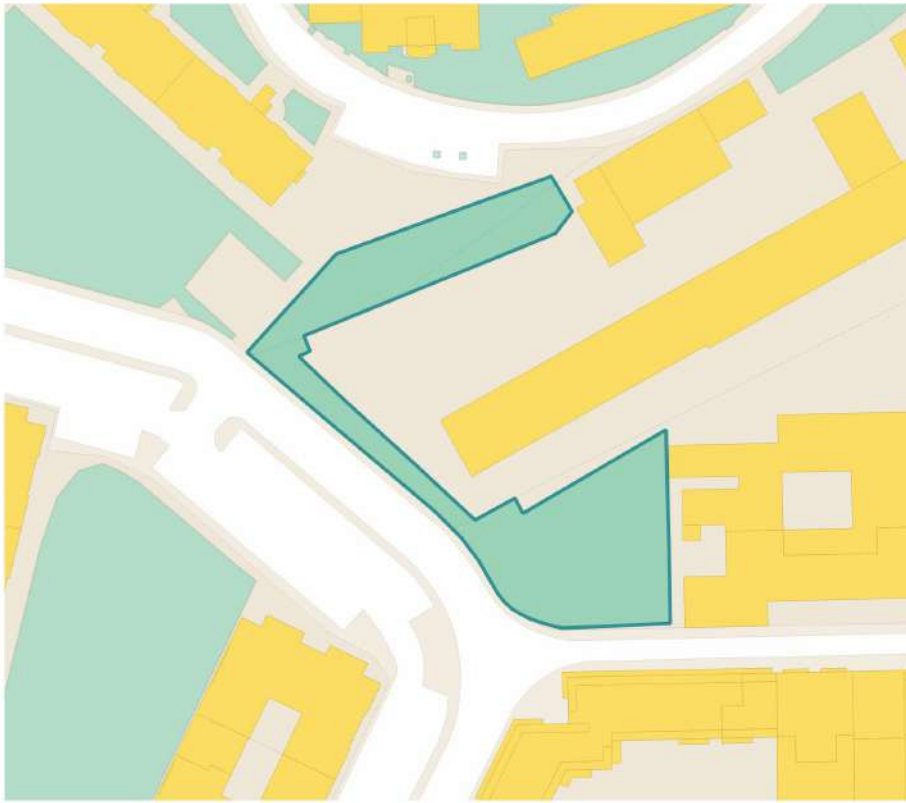
Muros sin mortero y rocas	0
Madera muerta	0

ELEMENTOS DE ALIMENTACIÓN Y REFUGIO

Presencia de comederos	0
Presencia de cajas nido	0
Posibilidad de instalación	0

SOLUCIONES BASADAS EN LA NATURALEZA PRIORITARIAS

1.5 - Fomento de praderas de flor; 1.8 - Fomento de espacios hortícolas ornamentales; 2.4 - Creación de charcas; 3.1 - Mantenimiento de árboles secos y gestión de la madera muerta; 3.5 - Fomento de especies con néctar y polen; 4.1 - Adecuación y fomento de muros de piedra o con oquedades



AP 2-03 - ANILLO PERIURBANO

2030572 TALUD FORNILLOS

Parques o Jardines Urbanos
Titularidad municipal

DATOS ASOCIADOS AL ÁREA DE OPORTUNIDAD

DESCRIPCION DE LA ZONA VERDE

Superficie (m ²)	1242.97
Area de oportunidad	
Area de oportunidad (m ²)	
Edificios si uso (m ²)	

ARBOLADO

Unidades	24
Especies adecuadas	0
Madurez	0

AROMATICAS, HORTICOLAS Y FLORES

Superficie (m ²)	0
Especies adecuadas	0

SETOS Y ARBUSTOS

Superficie setos (m ²)	0
Superficie arbustos (m ²)	750.17
Arbustos unitarios	4
Especies adecuadas	
Madurez	0

CESPEDES Y PRADERAS

Superficie céspedes (m ²)	0
Uso del cesped	0
Superficie pradera natural (m ²)	461.23
Superficie pradera florida (m ²)	

CHARCAS Y ESTANQUES

Presencia	0
Grado de naturalización	0
Acumulaciones de agua	0

MUROS, ROCAS Y MADERA

Muros sin mortero y rocas	0
Madera muerta	0

ELEMENTOS DE ALIMENTACIÓN Y REFUGIO

Presencia de comederos	0
Presencia de cajas nido	0
Posibilidad de instalación	0

SOLUCIONES BASADAS EN LA NATURALEZA PRIORITARIAS

1.5 - Fomento de praderas de flor; 1.8 - Fomento de espacios hortícolas ornamentales; 2.4 - Creación de charcas; 3.1 - Mantenimiento de árboles secos y gestión de la madera muerta; 3.5 - Fomento de especies con néctar y polen



AP 2-03 - ANILLO PERIURBANO

2030573
URB. NORTE P. ORCASITAS - PPI 13

Parques o Jardines Urbanos
 Titularidad municipal

DATOS ASOCIADOS AL ÁREA DE OPORTUNIDAD

DESCRIPCIÓN DE LA ZONA VERDE

Superficie (m ²)	20566.06
Area de oportunidad	Talud inaccesible
Area de oportunidad (m ²)	1580
Edificios si uso (m ²)	?180

ARBOLADO

Unidades	372
Especies adecuadas	1
Madurez	0

AROMATICAS, HORTICOLAS Y FLORES

Superficie (m ²)	0
Especies adecuadas	0

SETOS Y ARBUSTOS

Superficie setos (m ²)	0
Superficie arbustos (m ²)	909.88
Arbustos unitarios	16
Especies adecuadas	
Madurez	0

CESPEDES Y PRADERAS

Superficie céspedes (m ²)	8700.52
Uso del cesped	1
Superficie pradera natural (m ²)	924.34
Superficie pradera florida (m ²)	

CHARCAS Y ESTANQUES

Presencia	0
Grado de naturalización	0
Acumulaciones de agua	1

MUROS, ROCAS Y MADERA

Muros sin mortero y rocas	0
Madera muerta	0

ELEMENTOS DE ALIMENTACIÓN Y REFUGIO

Presencia de comederos	0
Presencia de cajas nido	0
Posibilidad de instalación	0

SOLUCIONES BASADAS EN LA NATURALEZA PRIORITARIAS

1.1 - Diversificación y mejora de especies arbóreas; 1.3 - Fomento del estrato lianoide; 2.3 - Naturalización de láminas de agua e introducción de plantas acuáticas; 3.1 - Mantenimiento de árboles secos y gestión de la madera muerta; 3.4 - Fomento de especies con frutos y semillas comestibles; 3.5 - Fomento de especies con néctar y polen; 4.1 - Adecuación y fomento de muros de piedra o con oquedades



AP 2-03 - ANILLO PERIURBANO

2030574
NUEVO PRADOLONGO

Parques o Jardines Urbanos
Titularidad municipal

DATOS ASOCIADOS AL ÁREA DE OPORTUNIDAD

DESCRIPCIÓN DE LA ZONA VERDE

Superficie (m ²)	26041.24
Area de oportunidad	
Area de oportunidad (m ²)	
Edificios si uso (m ²)	

ARBOLADO

Unidades	380
Especies adecuadas	1
Madurez	0

AROMATICAS, HORTICOLAS Y FLORES

Superficie (m ²)	0
Especies adecuadas	0

SETOS Y ARBUSTOS

Superficie setos (m ²)	0
Superficie arbustos (m ²)	2897.62
Arbustos unitarios	0
Especies adecuadas	
Madurez	1

CESPEDES Y PRADERAS

Superficie céspedes (m ²)	0
Uso del cesped	0
Superficie pradera natural (m ²)	8377.92
Superficie pradera florida (m ²)	

CHARCAS Y ESTANQUES

Presencia	0
Grado de naturalización	0
Acumulaciones de agua	0

MUROS, ROCAS Y MADERA

Muros sin mortero y rocas	1
Madera muerta	0

ELEMENTOS DE ALIMENTACIÓN Y REFUGIO

Presencia de comederos	0
Presencia de cajas nido	0
Posibilidad de instalación	1

SOLUCIONES BASADAS EN LA NATURALEZA PRIORITARIAS

1.1 - Diversificación y mejora de especies arbóreas; 1.5 - Fomento de praderas de flor; 1.8 - Fomento de espacios hortícolas ornamentales; 2.4 - Creación de charcas; 3.1 - Mantenimiento de árboles secos y gestión de la madera muerta; 3.5 - Fomento de especies con néctar y polen



AP 2-03 - ANILLO PERIURBANO

2030575 CARABELOS

Parques o Jardines Urbanos
Titularidad municipal

DATOS ASOCIADOS AL ÁREA DE OPORTUNIDAD

DESCRIPCIÓN DE LA ZONA VERDE

Superficie (m ²)	7195.27
Area de oportunidad	
Area de oportunidad (m ²)	
Edificios si uso (m ²)	

ARBOLADO

Unidades	115
Especies adecuadas	1
Madurez	0

AROMATICAS, HORTICOLAS Y FLORES

Superficie (m ²)	0
Especies adecuadas	0

SETOS Y ARBUSTOS

Superficie setos (m ²)	0
Superficie arbustos (m ²)	14.98
Arbustos unitarios	62
Especies adecuadas	
Madurez	0

CESPEDES Y PRADERAS

Superficie céspedes (m ²)	4904.58
Uso del cesped	0
Superficie pradera natural (m ²)	790.09
Superficie pradera florida (m ²)	

CHARCAS Y ESTANQUES

Presencia	0
Grado de naturalización	0
Acumulaciones de agua	0

MUROS, ROCAS Y MADERA

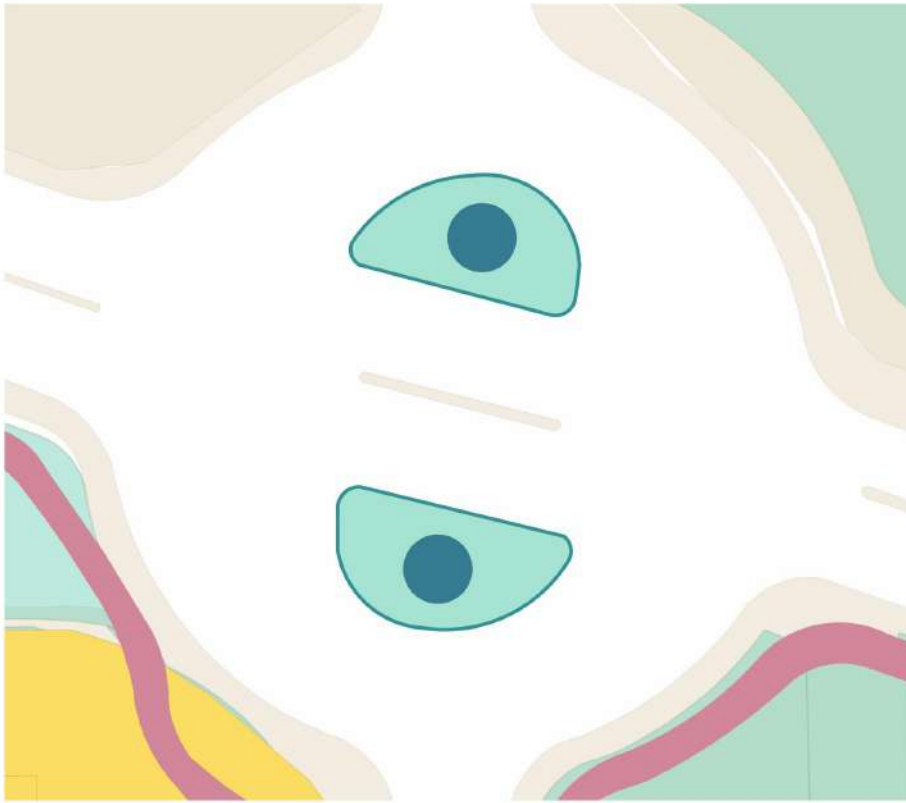
Muros sin mortero y rocas	0
Madera muerta	0

ELEMENTOS DE ALIMENTACIÓN Y REFUGIO

Presencia de comederos	0
Presencia de cajas nido	0
Posibilidad de instalación	1

SOLUCIONES BASADAS EN LA NATURALEZA PRIORITARIAS

1.1 - Diversificación y mejora de especies arbóreas; 1.5 - Fomento de praderas de flor; 1.8 - Fomento de espacios hortícolas ornamentales; 2.4 - Creación de charcas; 3.5 - Fomento de especies con néctar y polen



AP 2-03 - ANILLO PERIURBANO

2030576 ISLETAS AVDA. POBLADOS - RAFAELA YBARRA

Infraestructura Ajardinada
Titularidad municipal

DATOS ASOCIADOS AL ÁREA DE OPORTUNIDAD

DESCRIPCIÓN DE LA ZONA VERDE

Superficie (m ²)	437.56
Area de oportunidad	
Area de oportunidad (m ²)	
Edificios si uso (m ²)	

ARBOLADO

Unidades	0
Especies adecuadas	0
Madurez	0

AROMATICAS, HORTICOLAS Y FLORES

Superficie (m ²)	59.79
Especies adecuadas	0

SETOS Y ARBUSTOS

Superficie setos (m ²)	24.09
Superficie arbustos (m ²)	0
Arbustos unitarios	0
Especies adecuadas	
Madurez	0

CESPEDES Y PRADERAS

Superficie céspedes (m ²)	284.17
Uso del cesped	0
Superficie pradera natural (m ²)	0
Superficie pradera florida (m ²)	

CHARCAS Y ESTANQUES

Presencia	1
Grado de naturalización	0
Acumulaciones de agua	0

MUROS, ROCAS Y MADERA

Muros sin mortero y rocas	0
Madera muerta	0

ELEMENTOS DE ALIMENTACIÓN Y REFUGIO

Presencia de comederos	0
Presencia de cajas nido	0
Posibilidad de instalación	0

SOLUCIONES BASADAS EN LA NATURALEZA PRIORITARIAS

1.1 - Diversificación y mejora de especies arbóreas; 1.5 - Fomento de praderas de flor; 1.8 - Fomento de espacios hortícolas ornamentales; 2.4 - Creación de charcas; 3.5 - Fomento de especies con néctar y polen; 4.3 - Instalación de cajas nido; 4.4 - Instalación de comederos y bebederos



AP 2-03 - ANILLO PERIURBANO

2030577 PARQUE DE LA PALOMA

Parques o Jardines Urbanos
Titularidad municipal

DATOS ASOCIADOS AL ÁREA DE OPORTUNIDAD

DESCRIPCIÓN DE LA ZONA VERDE

Superficie (m ²)	5920.81
Area de oportunidad	
Area de oportunidad (m ²)	
Edificios si uso (m ²)	

ARBOLADO

Unidades	94
Especies adecuadas	1
Madurez	0

AROMATICAS, HORTICOLAS Y FLORES

Superficie (m ²)	0
Especies adecuadas	0

SETOS Y ARBUSTOS

Superficie setos (m ²)	0
Superficie arbustos (m ²)	189.74
Arbustos unitarios	13
Especies adecuadas	
Madurez	1

CESPEDES Y PRADERAS

Superficie céspedes (m ²)	2772.44
Uso del cesped	1
Superficie pradera natural (m ²)	0
Superficie pradera florida (m ²)	

CHARCAS Y ESTANQUES

Presencia	0
Grado de naturalización	0
Acumulaciones de agua	0

MUROS, ROCAS Y MADERA

Muros sin mortero y rocas	0
Madera muerta	0

ELEMENTOS DE ALIMENTACIÓN Y REFUGIO

Presencia de comederos	0
Presencia de cajas nido	0
Posibilidad de instalación	1

SOLUCIONES BASADAS EN LA NATURALEZA PRIORITARIAS

1.1 - Diversificación y mejora de especies arbóreas; 2.4 - Creación de charcas; 3.2 - Presencia de hojarasca y agrupación de hojas secas; 3.3 - Conservación de árboles veteranos y de gran tamaño; 3.5 - Fomento de especies con néctar y polen; 4.3 - Instalación de cajas nido; 4.4 - Instalación de comederos y bebederos; 5 - Naturalización de zonas estanciales



AP 2-03 - ANILLO PERIURBANO

2030578 TOMELLOSO - CRISTO DE LA VEGA

Parques o Jardines Urbanos
Titularidad municipal

DATOS ASOCIADOS AL ÁREA DE OPORTUNIDAD

DESCRIPCIÓN DE LA ZONA VERDE

Superficie (m ²)	1366.78
Area de oportunidad	
Area de oportunidad (m ²)	
Edificios si uso (m ²)	

ARBOLADO

Unidades	52
Especies adecuadas	1
Madurez	0

AROMATICAS, HORTICOLAS Y FLORES

Superficie (m ²)	0
Especies adecuadas	0

SETOS Y ARBUSTOS

Superficie setos (m ²)	136.25
Superficie arbustos (m ²)	19.01
Arbustos unitarios	33
Especies adecuadas	
Madurez	1

CESPEDES Y PRADERAS

Superficie céspedes (m ²)	187.79
Uso del cesped	0
Superficie pradera natural (m ²)	1023.73
Superficie pradera florida (m ²)	

CHARCAS Y ESTANQUES

Presencia	0
Grado de naturalización	0
Acumulaciones de agua	0

MUROS, ROCAS Y MADERA

Muros sin mortero y rocas	0
Madera muerta	0

ELEMENTOS DE ALIMENTACIÓN Y REFUGIO

Presencia de comederos	0
Presencia de cajas nido	0
Posibilidad de instalación	0

SOLUCIONES BASADAS EN LA NATURALEZA PRIORITARIAS

1.1 - Diversificación y mejora de especies arbóreas; 2.4 - Creación de charcas; 3.1 - Mantenimiento de árboles secos y gestión de la madera muerta; 3.2 - Presencia de hojarasca y agrupación de hojas secas; 3.3 - Conservación de árboles veteranos y de gran tamaño; 3.5 - Fomento de especies con néctar y polen



AP 2-03 - ANILLO PERIURBANO

2030580

**ISLETAS AVDA. RAFAELA YBARRA -
Pº BELTRAN ROZPIDE**

Infraestructura Ajardinada
Titularidad municipal

DATOS ASOCIADOS AL ÁREA DE OPORTUNIDAD

DESCRIPCIÓN DE LA ZONA VERDE

Superficie (m ²)	1000.54
Area de oportunidad	
Area de oportunidad (m ²)	
Edificios si uso (m ²)	

ARBOLADO

Unidades	0
Especies adecuadas	0
Madurez	0

AROMATICAS, HORTICOLAS Y FLORES

Superficie (m ²)	38.83
Especies adecuadas	0

SETOS Y ARBUSTOS

Superficie setos (m ²)	0
Superficie arbustos (m ²)	78.82
Arbustos unitarios	3
Especies adecuadas	
Madurez	0

CESPEDES Y PRADERAS

Superficie céspedes (m ²)	768.77
Uso del cesped	0
Superficie pradera natural (m ²)	0
Superficie pradera florida (m ²)	

CHARCAS Y ESTANQUES

Presencia	0
Grado de naturalización	0
Acumulaciones de agua	0

MUROS, ROCAS Y MADERA

Muros sin mortero y rocas	0
Madera muerta	0

ELEMENTOS DE ALIMENTACIÓN Y REFUGIO

Presencia de comederos	0
Presencia de cajas nido	0
Posibilidad de instalación	0

SOLUCIONES BASADAS EN LA NATURALEZA PRIORITARIAS

1.1 - Diversificación y mejora de especies arbóreas; 1.3 - Fomento del estrato lianoide; 1.5 - Fomento de praderas de flor; 1.8 - Fomento de espacios hortícolas ornamentales; 2.4 - Creación de charcas; 3.5 - Fomento de especies con néctar y polen



AP 2-03 - ANILLO PERIURBANO

2030581 TOLOSA - AVDA. DE LOS POBLADOS

Parques o Jardines Urbanos
Titularidad municipal

DATOS ASOCIADOS AL ÁREA DE OPORTUNIDAD

DESCRIPCIÓN DE LA ZONA VERDE

Superficie (m ²)	20536.75
Area de oportunidad	
Area de oportunidad (m ²)	
Edificios si uso (m ²)	

ARBOLADO

Unidades	392
Especies adecuadas	1
Madurez	0

AROMATICAS, HORTICOLAS Y FLORES

Superficie (m ²)	0
Especies adecuadas	1

SETOS Y ARBUSTOS

Superficie setos (m ²)	0
Superficie arbustos (m ²)	1924.02
Arbustos unitarios	85
Especies adecuadas	
Madurez	0

CESPEDES Y PRADERAS

Superficie céspedes (m ²)	6894.65
Uso del cesped	1
Superficie pradera natural (m ²)	6834.95
Superficie pradera florida (m ²)	

CHARCAS Y ESTANQUES

Presencia	0
Grado de naturalización	0
Acumulaciones de agua	0

MUROS, ROCAS Y MADERA

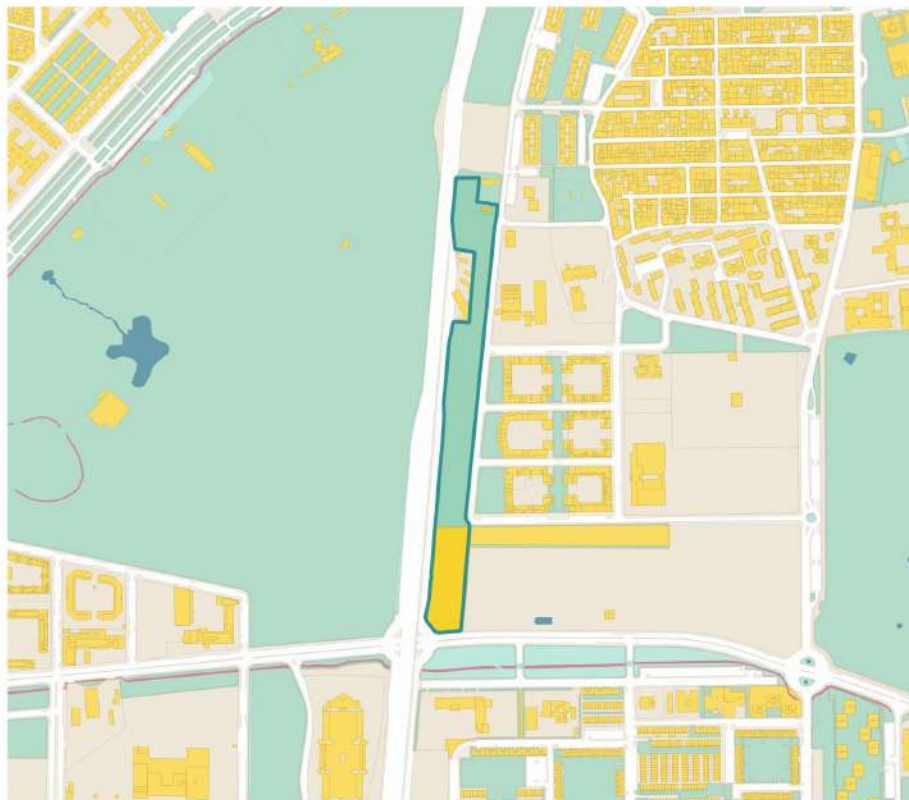
Muros sin mortero y rocas	0
Madera muerta	0

ELEMENTOS DE ALIMENTACIÓN Y REFUGIO

Presencia de comederos	0
Presencia de cajas nido	0
Posibilidad de instalación	1

SOLUCIONES BASADAS EN LA NATURALEZA PRIORITARIAS

1.1 - Diversificación y mejora de especies arbóreas; 1.2 - Diversificación y mejora del estrato arbustivo; 1.5 - Fomento de praderas de flor; 1.8 - Fomento de espacios hortícolas ornamentales; 2.4 - Creación de charcas; 3.5 - Fomento de especies con néctar y polen; 4.3 - Instalación de cajas nido; 4.4 - Instalación de comederos y bebederos



AP 2-03 - ANILLO PERIURBANO

2030582 PANTALLA VERDE CTRA. TOLEDO II

Parques o Jardines Urbanos
Titularidad municipal

DATOS ASOCIADOS AL ÁREA DE OPORTUNIDAD

DESCRIPCIÓN DE LA ZONA VERDE

Superficie (m ²)	34569.21
Area de oportunidad	
Area de oportunidad (m ²)	
Edificios si uso (m ²)	

ARBOLADO

Unidades	544
Especies adecuadas	1
Madurez	0

AROMATICAS, HORTICOLAS Y FLORES

Superficie (m ²)	0
Especies adecuadas	0

SETOS Y ARBUSTOS

Superficie setos (m ²)	0
Superficie arbustos (m ²)	54.91
Arbustos unitarios	47
Especies adecuadas	
Madurez	0

CESPEDES Y PRADERAS

Superficie céspedes (m ²)	0
Uso del cesped	0
Superficie pradera natural (m ²)	31588.36
Superficie pradera florida (m ²)	

CHARCAS Y ESTANQUES

Presencia	0
Grado de naturalización	0
Acumulaciones de agua	0

MUROS, ROCAS Y MADERA

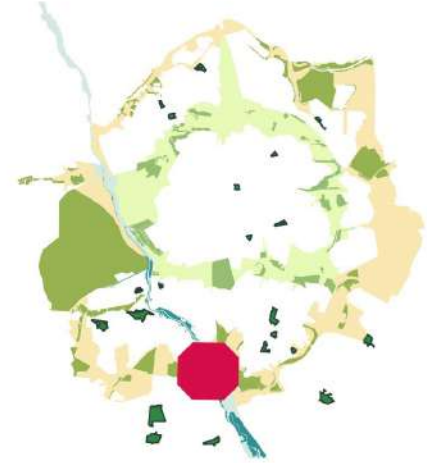
Muros sin mortero y rocas	0
Madera muerta	0

ELEMENTOS DE ALIMENTACIÓN Y REFUGIO

Presencia de comederos	0
Presencia de cajas nido	0
Posibilidad de instalación	0

SOLUCIONES BASADAS EN LA NATURALEZA PRIORITARIAS

1.1 - Diversificación y mejora de especies arbóreas; 1.5 - Fomento de praderas de flor; 1.8 - Fomento de espacios hortícolas ornamentales; 2.4 - Creación de charcas; 3.1 - Mantenimiento de árboles secos y gestión de la madera muerta; 3.5 - Fomento de especies con néctar y polen; 4.3 - Instalación de cajas nido; 4.4 - Instalación de comederos y bebederos



AP 2-03 - ANILLO PERIURBANO

2030583 PARQUE SAN FERMIN

Parques o Jardines Urbanos
Titularidad municipal

DATOS ASOCIADOS AL ÁREA DE OPORTUNIDAD

DESCRIPCIÓN DE LA ZONA VERDE

Superficie (m ²)	24802.05
Area de oportunidad	
Area de oportunidad (m ²)	
Edificios si uso (m ²)	

ARBOLADO

Unidades	425
Especies adecuadas	1
Madurez	1

AROMATICAS, HORTICOLAS Y FLORES

Superficie (m ²)	0
Especies adecuadas	0

SETOS Y ARBUSTOS

Superficie setos (m ²)	0
Superficie arbustos (m ²)	375.14
Arbustos unitarios	32
Especies adecuadas	
Madurez	0

CESPEDES Y PRADERAS

Superficie céspedes (m ²)	1305.99
Uso del cesped	1
Superficie pradera natural (m ²)	11570.37
Superficie pradera florida (m ²)	

CHARCAS Y ESTANQUES

Presencia	0
Grado de naturalización	0
Acumulaciones de agua	0

MUROS, ROCAS Y MADERA

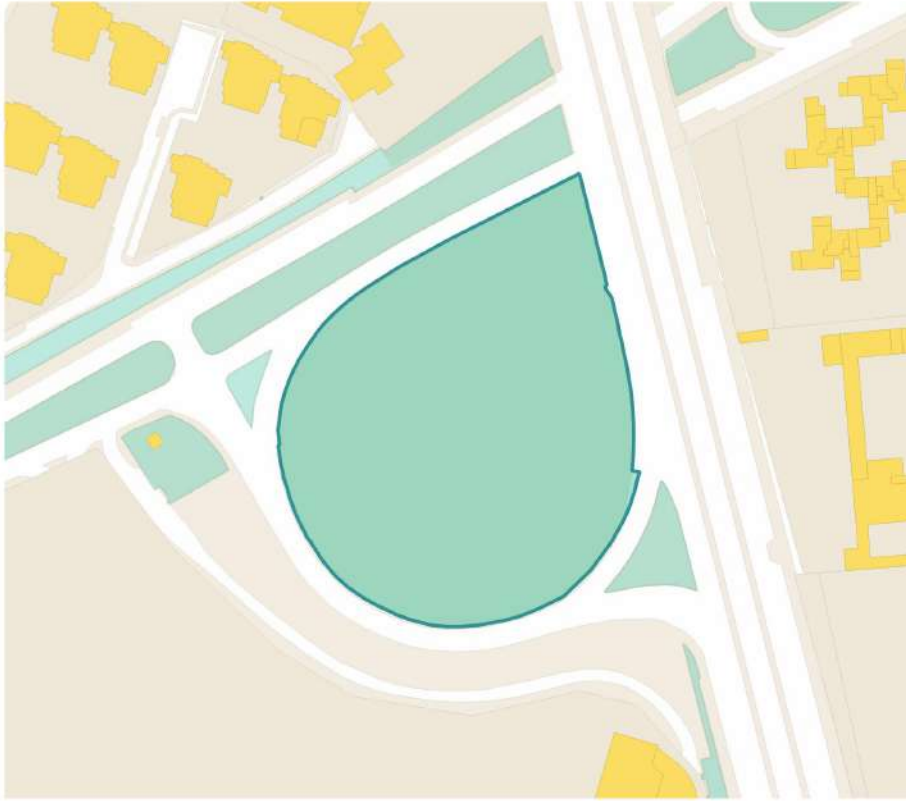
Muros sin mortero y rocas	0
Madera muerta	0

ELEMENTOS DE ALIMENTACIÓN Y REFUGIO

Presencia de comederos	0
Presencia de cajas nido	0
Posibilidad de instalación	1

SOLUCIONES BASADAS EN LA NATURALEZA PRIORITARIAS

1.1 - Diversificación y mejora de especies arbóreas; 1.5 - Fomento de praderas de flor; 1.8 - Fomento de espacios hortícolas ornamentales; 2.4 - Creación de charcas; 3.5 - Fomento de especies con néctar y polen; 4.1 - Adecuación y fomento de muros de piedra o con oquedades; 4.3 - Instalación de cajas nido; 4.4 - Instalación de comederos y bebederos



AP 2-03 - ANILLO PERIURBANO

2030584
DR. TOLOSA LATOUR - AVDA.
CORDOBA

Infraestructura Ajardinada
 Titularidad municipal

DATOS ASOCIADOS AL ÁREA DE OPORTUNIDAD

DESCRIPCIÓN DE LA ZONA VERDE

Superficie (m ²)	12515.35
Area de oportunidad	
Area de oportunidad (m ²)	
Edificios si uso (m ²)	

ARBOLADO

Unidades	205
Especies adecuadas	0
Madurez	1

AROMATICAS, HORTICOLAS Y FLORES

Superficie (m ²)	0
Especies adecuadas	0

SETOS Y ARBUSTOS

Superficie setos (m ²)	0
Superficie arbustos (m ²)	0
Arbustos unitarios	0
Especies adecuadas	
Madurez	0

CESPEDES Y PRADERAS

Superficie céspedes (m ²)	0
Uso del cesped	0
Superficie pradera natural (m ²)	11771.8
Superficie pradera florida (m ²)	

CHARCAS Y ESTANQUES

Presencia	0
Grado de naturalización	0
Acumulaciones de agua	0

MUROS, ROCAS Y MADERA

Muros sin mortero y rocas	0
Madera muerta	1

ELEMENTOS DE ALIMENTACIÓN Y REFUGIO

Presencia de comederos	0
Presencia de cajas nido	0
Posibilidad de instalación	1

SOLUCIONES BASADAS EN LA NATURALEZA PRIORITARIAS

1.4 - Naturalización de céspedes y fomento de praderas y herbazales; 2.3 - Naturalización de láminas de agua e introducción de plantas acuáticas; 3.1 - Mantenimiento de árboles secos y gestión de la madera muerta; 3.4 - Fomento de especies con frutos y semillas comestibles; 3.5 - Fomento de especies con néctar y polen



AP 2-03 - ANILLO PERIURBANO

2030585
INST. DEP. SAN FERMIN - ESTAFETA

Parques o Jardines Urbanos
 Titularidad municipal

DATOS ASOCIADOS AL ÁREA DE OPORTUNIDAD

DESCRIPCIÓN DE LA ZONA VERDE

Superficie (m ²)	13868.96
Area de oportunidad	
Area de oportunidad (m ²)	
Edificios si uso (m ²)	

ARBOLADO

Unidades	130
Especies adecuadas	1
Madurez	8

AROMATICAS, HORTICOLAS Y FLORES

Superficie (m ²)	0
Especies adecuadas	0

SETOS Y ARBUSTOS

Superficie setos (m ²)	0
Superficie arbustos (m ²)	260.79
Arbustos unitarios	14
Especies adecuadas	
Madurez	0

CESPEDES Y PRADERAS

Superficie céspedes (m ²)	6191.43
Uso del cesped	1
Superficie pradera natural (m ²)	0
Superficie pradera florida (m ²)	

CHARCAS Y ESTANQUES

Presencia	0
Grado de naturalización	0
Acumulaciones de agua	0

MUROS, ROCAS Y MADERA

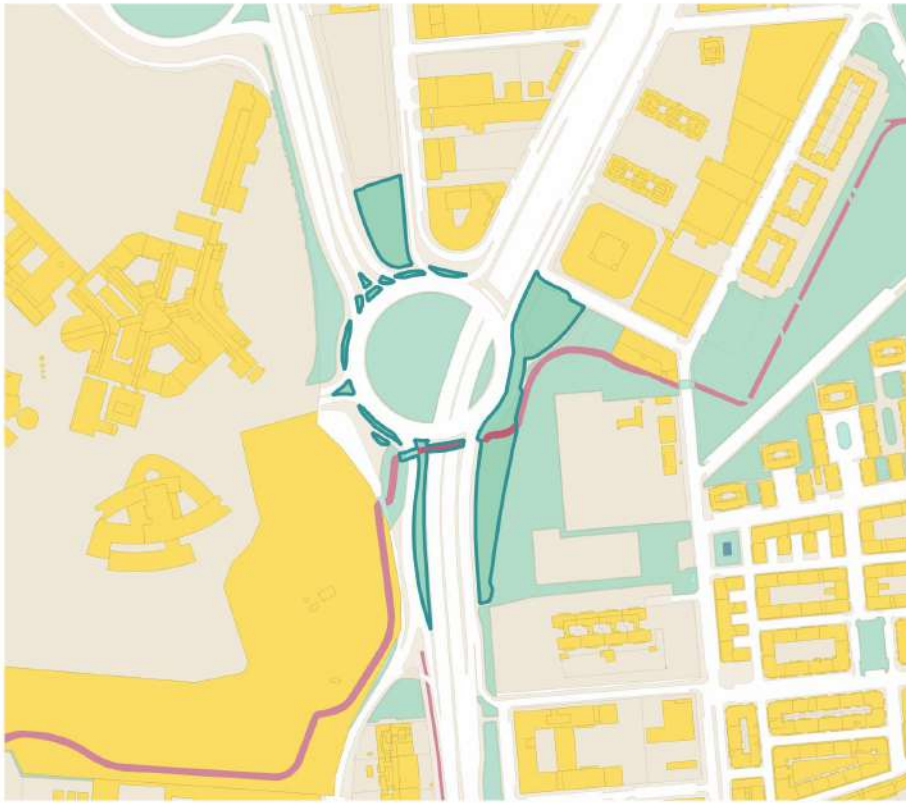
Muros sin mortero y rocas	0
Madera muerta	0

ELEMENTOS DE ALIMENTACIÓN Y REFUGIO

Presencia de comederos	0
Presencia de cajas nido	0
Posibilidad de instalación	0

SOLUCIONES BASADAS EN LA NATURALEZA PRIORITARIAS

1.5 - Fomento de praderas de flor; 1.8 - Fomento de espacios hortícolas ornamentales; 2.4 - Creación de charcas; 3.5 - Fomento de especies con néctar y polen



AP 2-03 - ANILLO PERIURBANO

2030586
ENTORNO GTA. MALAGA

Parques o Jardines Urbanos
Titularidad municipal

DATOS ASOCIADOS AL ÁREA DE OPORTUNIDAD

DESCRIPCIÓN DE LA ZONA VERDE

Superficie (m ²)	9818.34
Area de oportunidad	
Area de oportunidad (m ²)	
Edificios si uso (m ²)	

ARBOLADO

Unidades	111
Especies adecuadas	1
Madurez	1

AROMATICAS, HORTICOLAS Y FLORES

Superficie (m ²)	0
Especies adecuadas	0

SETOS Y ARBUSTOS

Superficie setos (m ²)	198.78
Superficie arbustos (m ²)	18.58
Arbustos unitarios	1
Especies adecuadas	
Madurez	0

CESPEDES Y PRADERAS

Superficie céspedes (m ²)	1485.16
Uso del cesped	0
Superficie pradera natural (m ²)	5136.38
Superficie pradera florida (m ²)	

CHARCAS Y ESTANQUES

Presencia	0
Grado de naturalización	0
Acumulaciones de agua	0

MUROS, ROCAS Y MADERA

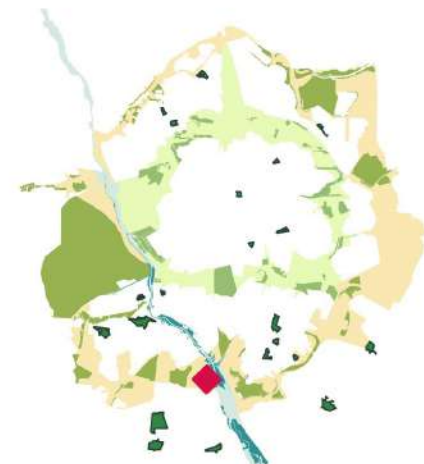

Muros sin mortero y rocas	0
Madera muerta	0

ELEMENTOS DE ALIMENTACIÓN Y REFUGIO

Presencia de comederos	0
Presencia de cajas nido	0
Posibilidad de instalación	1

SOLUCIONES BASADAS EN LA NATURALEZA PRIORITARIAS

- 1.1 - Diversificación y mejora de especies arbóreas; 2.3 - Naturalización de láminas de agua e introducción de plantas acuáticas; 3.1 - Mantenimiento de árboles secos y gestión de la madera muerta; 3.4 - Fomento de especies con frutos y semillas comestibles; 3.5 - Fomento de especies con néctar y polen



AP 2-03 - ANILLO PERIURBANO

2030587
PZA. TORRE DEL ORO

Parques o Jardines Urbanos
Titularidad municipal

DATOS ASOCIADOS AL ÁREA DE OPORTUNIDAD

DESCRIPCIÓN DE LA ZONA VERDE		SETOS Y ARBUSTOS		CHARCAS Y ESTANQUES	
Superficie (m ²)	513.04	Superficie setos (m ²)	0	Presencia	0
Area de oportunidad		Superficie arbustos (m ²)	0	Grado de naturalización	0
Area de oportunidad (m ²)		Arbustos unitarios	18	Acumulaciones de agua	0
Edificios si uso (m ²)		Especies adecuadas			
		Madurez	0		
ARBOLADO		CESPEDES Y PRADERAS		MUROS, ROCAS Y MADERA	
Unidades	12	Superficie céspedes (m ²)	0	Muros sin mortero y rocas	0
Especies adecuadas	0	Uso del cesped	0	Madera muerta	0
Madurez	0	Superficie pradera natural (m ²)	0		
		Superficie pradera florida (m ²)		ELEMENTOS DE ALIMENTACIÓN Y REFUGIO	
AROMATICAS, HORTICOLAS Y FLORES				Presencia de comederos	0
Superficie (m ²)	0			Presencia de cajas nido	0
Especies adecuadas	0			Posibilidad de instalación	0

SOLUCIONES BASADAS EN LA NATURALEZA PRIORITARIAS

1.1 - Diversificación y mejora de especies arbóreas; 1.5 - Fomento de praderas de flor; 1.8 - Fomento de espacios hortícolas ornamentales; 2.4 - Creación de charcas; 3.4 - Fomento de especies con frutos y semillas comestibles; 3.5 - Fomento de especies con néctar y polen; 4.3 - Instalación de cajas nido; 4.4 - Instalación de comederos y bebederos



AP 2-03 - ANILLO PERIURBANO

2030588 PANTALLA VERDE CTRA. TOLEDO I

Parques o Jardines Urbanos
Titularidad municipal

DATOS ASOCIADOS AL ÁREA DE OPORTUNIDAD

DESCRIPCIÓN DE LA ZONA VERDE

Superficie (m ²)	14345.06
Area de oportunidad	
Area de oportunidad (m ²)	
Edificios si uso (m ²)	

ARBOLADO

Unidades	208
Especies adecuadas	1
Madurez	0

AROMATICAS, HORTICOLAS Y FLORES

Superficie (m ²)	0
Especies adecuadas	0

SETOS Y ARBUSTOS

Superficie setos (m ²)	0
Superficie arbustos (m ²)	1358.37
Arbustos unitarios	1
Especies adecuadas	
Madurez	1

CESPEDES Y PRADERAS

Superficie céspedes (m ²)	4216.85
Uso del cesped	1
Superficie pradera natural (m ²)	1112.43
Superficie pradera florida (m ²)	

CHARCAS Y ESTANQUES

Presencia	0
Grado de naturalización	0
Acumulaciones de agua	0

MUROS, ROCAS Y MADERA

Muros sin mortero y rocas	0
Madera muerta	0

ELEMENTOS DE ALIMENTACIÓN Y REFUGIO

Presencia de comederos	0
Presencia de cajas nido	0
Posibilidad de instalación	1

SOLUCIONES BASADAS EN LA NATURALEZA PRIORITARIAS

1.1 - Diversificación y mejora de especies arbóreas; 2.3 - Naturalización de láminas de agua e introducción de plantas acuáticas; 3.5 - Fomento de especies con néctar y polen; 5 - Naturalización de zonas estanciales



AP 2-03 - ANILLO PERIURBANO

2030589 PARQUE CERRO BLANCO

Parques o Jardines Urbanos
Titularidad municipal

DATOS ASOCIADOS AL ÁREA DE OPORTUNIDAD

DESCRIPCIÓN DE LA ZONA VERDE

Superficie (m ²)	5807.38
Area de oportunidad	
Area de oportunidad (m ²)	
Edificios si uso (m ²)	

ARBOLADO

Unidades	78
Especies adecuadas	1
Madurez	2

AROMATICAS, HORTICOLAS Y FLORES

Superficie (m ²)	0
Especies adecuadas	0

SETOS Y ARBUSTOS

Superficie setos (m ²)	116.66
Superficie arbustos (m ²)	208.42
Arbustos unitarios	0
Especies adecuadas	
Madurez	1

CESPEDES Y PRADERAS

Superficie céspedes (m ²)	2585.42
Uso del cesped	1
Superficie pradera natural (m ²)	0
Superficie pradera florida (m ²)	

CHARCAS Y ESTANQUES

Presencia	0
Grado de naturalización	0
Acumulaciones de agua	0

MUROS, ROCAS Y MADERA

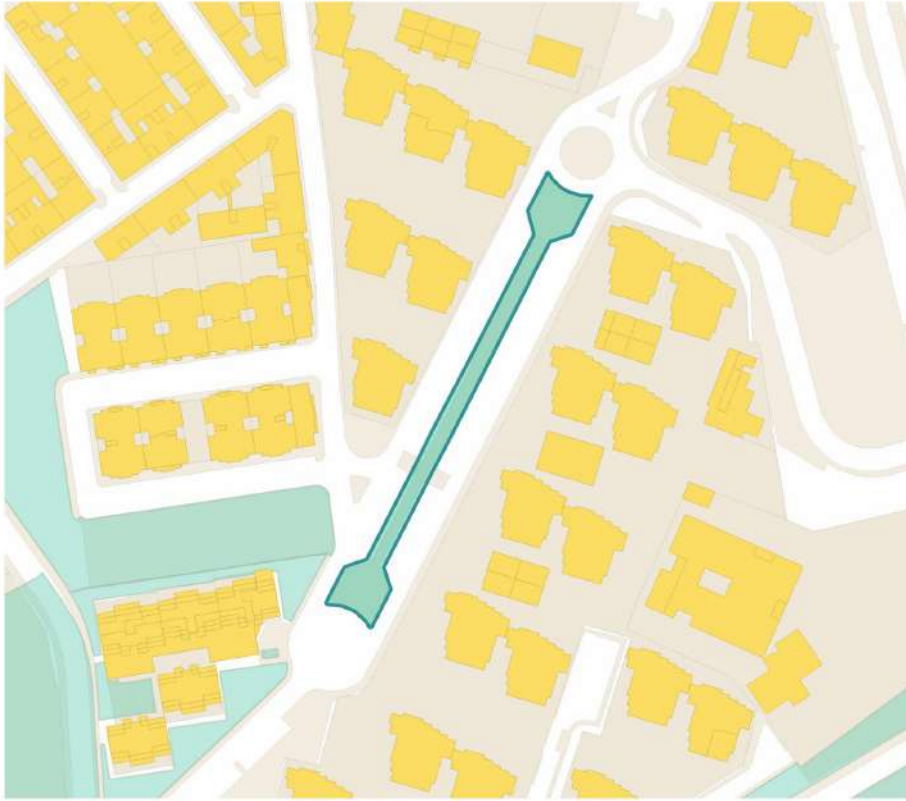
Muros sin mortero y rocas	0
Madera muerta	0

ELEMENTOS DE ALIMENTACIÓN Y REFUGIO

Presencia de comederos	0
Presencia de cajas nido	0
Posibilidad de instalación	1

SOLUCIONES BASADAS EN LA NATURALEZA PRIORITARIAS

1.1 - Diversificación y mejora de especies arbóreas; 1.5 - Fomento de praderas de flor; 1.8 - Fomento de espacios hortícolas ornamentales; 2.4 - Creación de charcas; 3.5 - Fomento de especies con néctar y polen; 4.3 - Instalación de cajas nido; 4.4 - Instalación de comederos y bebederos



AP 2-03 - ANILLO PERIURBANO

2030590
MED. TOMELLOSO

Infraestructura Ajardinada
Titularidad municipal

DATOS ASOCIADOS AL ÁREA DE OPORTUNIDAD

DESCRIPCIÓN DE LA ZONA VERDE

Superficie (m ²)	1118.27
Area de oportunidad	
Area de oportunidad (m ²)	
Edificios si uso (m ²)	

ARBOLADO

Unidades	37
Especies adecuadas	0
Madurez	2

AROMATICAS, HORTICOLAS Y FLORES

Superficie (m ²)	0
Especies adecuadas	0

SETOS Y ARBUSTOS

Superficie setos (m ²)	185.84
Superficie arbustos (m ²)	0
Arbustos unitarios	3
Especies adecuadas	1
Madurez	1

CESPEDES Y PRADERAS

Superficie céspedes (m ²)	0
Uso del cesped	0
Superficie pradera natural (m ²)	0
Superficie pradera florida (m ²)	

CHARCAS Y ESTANQUES

Presencia	0
Grado de naturalización	0
Acumulaciones de agua	0

MUROS, ROCAS Y MADERA

Muros sin mortero y rocas	0
Madera muerta	0

ELEMENTOS DE ALIMENTACIÓN Y REFUGIO

Presencia de comederos	0
Presencia de cajas nido	0
Posibilidad de instalación	0

SOLUCIONES BASADAS EN LA NATURALEZA PRIORITARIAS

1.5 - Fomento de praderas de flor; 1.8 - Fomento de espacios hortícolas ornamentales; 2.4 - Creación de charcas; 3.5 - Fomento de especies con néctar y polen



AP 2-03 - ANILLO PERIURBANO

2030591

J.M. USERA

Espacios Verdes Institucionales
Titularidad municipal

DATOS ASOCIADOS AL ÁREA DE OPORTUNIDAD

DESCRIPCIÓN DE LA ZONA VERDE

Superficie (m ²)	11489.56
Area de oportunidad	
Area de oportunidad (m ²)	
Edificios si uso (m ²)	

ARBOLADO

Unidades	124
Especies adecuadas	1
Madurez	0

AROMATICAS, HORTICOLAS Y FLORES

Superficie (m ²)	40.95
Especies adecuadas	0

SETOS Y ARBUSTOS

Superficie setos (m ²)	22.09
Superficie arbustos (m ²)	1261.98
Arbustos unitarios	36
Especies adecuadas	
Madurez	0

CESPEDES Y PRADERAS

Superficie céspedes (m ²)	2336.87
Uso del cesped	0
Superficie pradera natural (m ²)	230.63
Superficie pradera florida (m ²)	

CHARCAS Y ESTANQUES

Presencia	0
Grado de naturalización	0
Acumulaciones de agua	0

MUROS, ROCAS Y MADERA

Muros sin mortero y rocas	0
Madera muerta	0

ELEMENTOS DE ALIMENTACIÓN Y REFUGIO

Presencia de comederos	0
Presencia de cajas nido	0
Posibilidad de instalación	1

SOLUCIONES BASADAS EN LA NATURALEZA PRIORITARIAS

1.1 - Diversificación y mejora de especies arbóreas; 1.5 - Fomento de praderas de flor; 1.8 - Fomento de espacios hortícolas ornamentales; 2.4 - Creación de charcas; 3.5 - Fomento de especies con néctar y polen; 4.3 - Instalación de cajas nido; 4.4 - Instalación de comederos y bebederos



AP 2-03 - ANILLO PERIURBANO

2030592
PZA. TTE. COMPAIRED

Parques o Jardines Urbanos
Titularidad municipal

DATOS ASOCIADOS AL ÁREA DE OPORTUNIDAD

DESCRIPCIÓN DE LA ZONA VERDE

Superficie (m ²)	1079.05
Area de oportunidad	
Area de oportunidad (m ²)	
Edificios si uso (m ²)	

ARBOLADO

Unidades	35
Especies adecuadas	1
Madurez	0

AROMATICAS, HORTICOLAS Y FLORES

Superficie (m ²)	0
Especies adecuadas	0

SETOS Y ARBUSTOS

Superficie setos (m ²)	0
Superficie arbustos (m ²)	109.7
Arbustos unitarios	9
Especies adecuadas	
Madurez	0

CESPEDES Y PRADERAS

Superficie céspedes (m ²)	0
Uso del cesped	0
Superficie pradera natural (m ²)	0
Superficie pradera florida (m ²)	

CHARCAS Y ESTANQUES

Presencia	0
Grado de naturalización	0
Acumulaciones de agua	0

MUROS, ROCAS Y MADERA

Muros sin mortero y rocas	0
Madera muerta	0

ELEMENTOS DE ALIMENTACIÓN Y REFUGIO

Presencia de comederos	0
Presencia de cajas nido	0
Posibilidad de instalación	0

SOLUCIONES BASADAS EN LA NATURALEZA PRIORITARIAS

1.5 - Fomento de praderas de flor; 1.8 - Fomento de espacios hortícolas ornamentales; 2.4 - Creación de charcas; 3.4 - Fomento de especies con frutos y semillas comestibles; 3.5 - Fomento de especies con néctar y polen



AP 2-03 - ANILLO PERIURBANO

2030593
GTA. MALAGA

Infraestructura Ajardinada
Titularidad municipal

DATOS ASOCIADOS AL ÁREA DE OPORTUNIDAD

DESCRIPCIÓN DE LA ZONA VERDE

Superficie (m ²)	6312.73
Area de oportunidad	
Area de oportunidad (m ²)	
Edificios si uso (m ²)	

ARBOLADO

Unidades	87
Especies adecuadas	1
Madurez	0

AROMATICAS, HORTICOLAS Y FLORES

Superficie (m ²)	0
Especies adecuadas	0

SETOS Y ARBUSTOS

Superficie setos (m ²)	0
Superficie arbustos (m ²)	224.52
Arbustos unitarios	60
Especies adecuadas	
Madurez	0

CESPEDES Y PRADERAS

Superficie céspedes (m ²)	0
Uso del cesped	0
Superficie pradera natural (m ²)	5367.68
Superficie pradera florida (m ²)	

CHARCAS Y ESTANQUES

Presencia	0
Grado de naturalización	0
Acumulaciones de agua	0

MUROS, ROCAS Y MADERA

Muros sin mortero y rocas	0
Madera muerta	0

ELEMENTOS DE ALIMENTACIÓN Y REFUGIO

Presencia de comederos	0
Presencia de cajas nido	0
Posibilidad de instalación	0

SOLUCIONES BASADAS EN LA NATURALEZA PRIORITARIAS

1.1 - Diversificación y mejora de especies arbóreas; 1.3 - Fomento del estrato lianoide; 2.4 - Creación de charcas; 3.1 - Mantenimiento de árboles secos y gestión de la madera muerta; 3.5 - Fomento de especies con néctar y polen



AP 2-03 - ANILLO PERIURBANO

2030594 CAROLINAS Y PTO. LAPICE

Parques o Jardines Urbanos
Titularidad municipal

DATOS ASOCIADOS AL ÁREA DE OPORTUNIDAD

DESCRIPCIÓN DE LA ZONA VERDE

Superficie (m ²)	409.73
Area de oportunidad	
Area de oportunidad (m ²)	
Edificios si uso (m ²)	

ARBOLADO

Unidades	13
Especies adecuadas	1
Madurez	0

AROMATICAS, HORTICOLAS Y FLORES

Superficie (m ²)	0
Especies adecuadas	0

SETOS Y ARBUSTOS

Superficie setos (m ²)	0
Superficie arbustos (m ²)	0
Arbustos unitarios	0
Especies adecuadas	
Madurez	0

CESPEDES Y PRADERAS

Superficie céspedes (m ²)	0
Uso del cesped	0
Superficie pradera natural (m ²)	0
Superficie pradera florida (m ²)	

CHARCAS Y ESTANQUES

Presencia	0
Grado de naturalización	0
Acumulaciones de agua	0

MUROS, ROCAS Y MADERA

Muros sin mortero y rocas	0
Madera muerta	0

ELEMENTOS DE ALIMENTACIÓN Y REFUGIO

Presencia de comederos	0
Presencia de cajas nido	0
Posibilidad de instalación	0

SOLUCIONES BASADAS EN LA NATURALEZA PRIORITARIAS

1.1 - Diversificación y mejora de especies arbóreas; 1.3 - Fomento del estrato lianoide; 1.5 - Fomento de praderas de flor; 1.8 - Fomento de espacios hortícolas ornamentales; 2.4 - Creación de charcas; 3.1 - Mantenimiento de árboles secos y gestión de la madera muerta; 3.5 - Fomento de especies con néctar y polen



AP 2-03 - ANILLO PERIURBANO

2030595

LTRL. DOCE DE OCTUBRE - AVDA. DE CORDOBA

Infraestructura Ajardinada
Titularidad municipal

DATOS ASOCIADOS AL ÁREA DE OPORTUNIDAD

DESCRIPCIÓN DE LA ZONA VERDE

Superficie (m ²)	4125.71
Area de oportunidad	
Area de oportunidad (m ²)	
Edificios si uso (m ²)	

ARBOLADO

Unidades	75
Especies adecuadas	1
Madurez	0

AROMATICAS, HORTICOLAS Y FLORES

Superficie (m ²)	0
Especies adecuadas	1

SETOS Y ARBUSTOS

Superficie setos (m ²)	0
Superficie arbustos (m ²)	263.05
Arbustos unitarios	14
Especies adecuadas	
Madurez	0

CESPEDES Y PRADERAS

Superficie céspedes (m ²)	976.02
Uso del cesped	1
Superficie pradera natural (m ²)	212.11
Superficie pradera florida (m ²)	

CHARCAS Y ESTANQUES

Presencia	0
Grado de naturalización	0
Acumulaciones de agua	0

MUROS, ROCAS Y MADERA

Muros sin mortero y rocas	1
Madera muerta	0

ELEMENTOS DE ALIMENTACIÓN Y REFUGIO

Presencia de comederos	0
Presencia de cajas nido	0
Posibilidad de instalación	1

SOLUCIONES BASADAS EN LA NATURALEZA PRIORITARIAS

1.5 - Fomento de praderas de flor; 1.8 - Fomento de espacios hortícolas ornamentales; 2.4 - Creación de charcas; 3.4 - Fomento de especies con frutos y semillas comestibles; 3.5 - Fomento de especies con néctar y polen



AP 2-03 - ANILLO PERIURBANO

2030596

A.V.C. GTA. DE MALAGA - NUEVO PRADOLONGO

Parques o Jardines Urbanos
Titularidad municipal

DATOS ASOCIADOS AL ÁREA DE OPORTUNIDAD

DESCRIPCIÓN DE LA ZONA VERDE

Superficie (m ²)	13650.89
Area de oportunidad	
Area de oportunidad (m ²)	
Edificios si uso (m ²)	

ARBOLADO

Unidades	246
Especies adecuadas	1
Madurez	0

AROMATICAS, HORTICOLAS Y FLORES

Superficie (m ²)	0
Especies adecuadas	0

SETOS Y ARBUSTOS

Superficie setos (m ²)	0
Superficie arbustos (m ²)	1784.47
Arbustos unitarios	0
Especies adecuadas	
Madurez	0

CESPEDES Y PRADERAS

Superficie céspedes (m ²)	0
Uso del cesped	0
Superficie pradera natural (m ²)	6451.11
Superficie pradera florida (m ²)	

CHARCAS Y ESTANQUES

Presencia	0
Grado de naturalización	0
Acumulaciones de agua	0

MUROS, ROCAS Y MADERA

Muros sin mortero y rocas	0
Madera muerta	0

ELEMENTOS DE ALIMENTACIÓN Y REFUGIO

Presencia de comederos	0
Presencia de cajas nido	0
Posibilidad de instalación	0

SOLUCIONES BASADAS EN LA NATURALEZA PRIORITARIAS

1.1 - Diversificación y mejora de especies arbóreas; 1.3 - Fomento del estrato lianoide; 1.5 - Fomento de praderas de flor; 1.8 - Fomento de espacios hortícolas ornamentales; 2.4 - Creación de charcas; 3.1 - Mantenimiento de árboles secos y gestión de la madera muerta; 3.4 - Fomento de especies con frutos y semillas comestibles; 4.2 - Creación de refugios para insectos; 5 - Naturalización de zonas estanciales; 20.1 - Creación de microrreservas de biodiversidad



AP 2-03 - ANILLO PERIURBANO

2030597 PAR RAFAELA YBARRA

Parques o Jardines Urbanos
Titularidad municipal

DATOS ASOCIADOS AL ÁREA DE OPORTUNIDAD

DESCRIPCIÓN DE LA ZONA VERDE

Superficie (m ²)	8783.95
Area de oportunidad	
Area de oportunidad (m ²)	
Edificios si uso (m ²)	

ARBOLADO

Unidades	65
Especies adecuadas	1
Madurez	0

AROMATICAS, HORTICOLAS Y FLORES

Superficie (m ²)	0
Especies adecuadas	1

SETOS Y ARBUSTOS

Superficie setos (m ²)	47.88
Superficie arbustos (m ²)	149.12
Arbustos unitarios	4
Especies adecuadas	
Madurez	0

CESPEDES Y PRADERAS

Superficie céspedes (m ²)	2854.01
Uso del cesped	1
Superficie pradera natural (m ²)	534.9
Superficie pradera florida (m ²)	

CHARCAS Y ESTANQUES

Presencia	0
Grado de naturalización	0
Acumulaciones de agua	0

MUROS, ROCAS Y MADERA

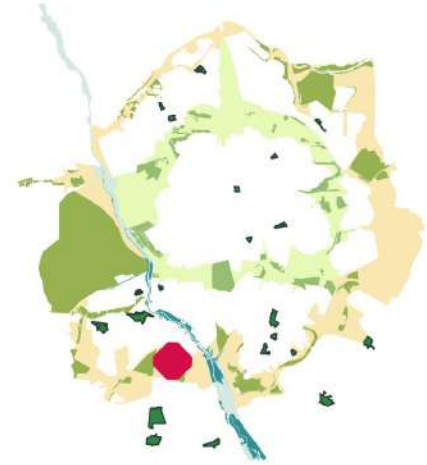
Muros sin mortero y rocas	0
Madera muerta	0

ELEMENTOS DE ALIMENTACIÓN Y REFUGIO

Presencia de comederos	0
Presencia de cajas nido	0
Posibilidad de instalación	1

SOLUCIONES BASADAS EN LA NATURALEZA PRIORITARIAS

1.1 - Diversificación y mejora de especies arbóreas; 1.3 - Fomento del estrato lianoide; 2.4 - Creación de charcas; 3.1 - Mantenimiento de árboles secos y gestión de la madera muerta; 3.4 - Fomento de especies con frutos y semillas comestibles; 3.5 - Fomento de especies con néctar y polen; 5 - Naturalización de zonas estanciales



AP 2-03 - ANILLO PERIURBANO

2030598
Z.F. RAFAELA YBARRA

Parques o Jardines Urbanos
Titularidad municipal

DATOS ASOCIADOS AL ÁREA DE OPORTUNIDAD

DESCRIPCIÓN DE LA ZONA VERDE

Superficie (m ²)	16497.36
Área de oportunidad	Área degradada no pavimentada
Área de oportunidad (m ²)	16497.36
Edificios si uso (m ²)	

ARBOLADO

Unidades	42
Especies adecuadas	1
Madurez	0

AROMATICAS, HORTICOLAS Y FLORES

Superficie (m ²)	0
Especies adecuadas	0

SETOS Y ARBUSTOS

Superficie setos (m ²)	0
Superficie arbustos (m ²)	0
Arbustos unitarios	8
Especies adecuadas	
Madurez	0

CESPEDES Y PRADERAS

Superficie céspedes (m ²)	0
Uso del cesped	0
Superficie pradera natural (m ²)	16392.2
Superficie pradera florida (m ²)	

CHARCAS Y ESTANQUES

Presencia	0
Grado de naturalización	0
Acumulaciones de agua	0

MUROS, ROCAS Y MADERA

Muros sin mortero y rocas	0
Madera muerta	0

ELEMENTOS DE ALIMENTACIÓN Y REFUGIO

Presencia de comederos	0
Presencia de cajas nido	0
Posibilidad de instalación	0

SOLUCIONES BASADAS EN LA NATURALEZA PRIORITARIAS

1.1 - Diversificación y mejora de especies arbóreas; 1.3 - Fomento del estrato lianoide; 1.5 - Fomento de praderas de flor; 1.8 - Fomento de espacios hortícolas ornamentales; 2.4 - Creación de charcas; 3.4 - Fomento de especies con frutos y semillas comestibles; 3.5 - Fomento de especies con néctar y polen; 4.2 - Creación de refugios para insectos



AP 2-03 - ANILLO PERIURBANO

2030599 ESPACIOS LIBRES Bº ZOFIO II

Parques o Jardines Urbanos
Titularidad municipal

DATOS ASOCIADOS AL ÁREA DE OPORTUNIDAD

DESCRIPCION DE LA ZONA VERDE

Superficie (m ²)	12940.04
Area de oportunidad	
Area de oportunidad (m ²)	
Edificios si uso (m ²)	

ARBOLADO

Unidades	290
Especies adecuadas	1
Madurez	0

AROMATICAS, HORTICOLAS Y FLORES

Superficie (m ²)	0
Especies adecuadas	0

SETOS Y ARBUSTOS

Superficie setos (m ²)	109.92
Superficie arbustos (m ²)	557.97
Arbustos unitarios	58
Especies adecuadas	
Madurez	0

CESPEDES Y PRADERAS

Superficie céspedes (m ²)	4513.6
Uso del cesped	0
Superficie pradera natural (m ²)	2405.94
Superficie pradera florida (m ²)	

CHARCAS Y ESTANQUES

Presencia	0
Grado de naturalización	0
Acumulaciones de agua	0

MUROS, ROCAS Y MADERA

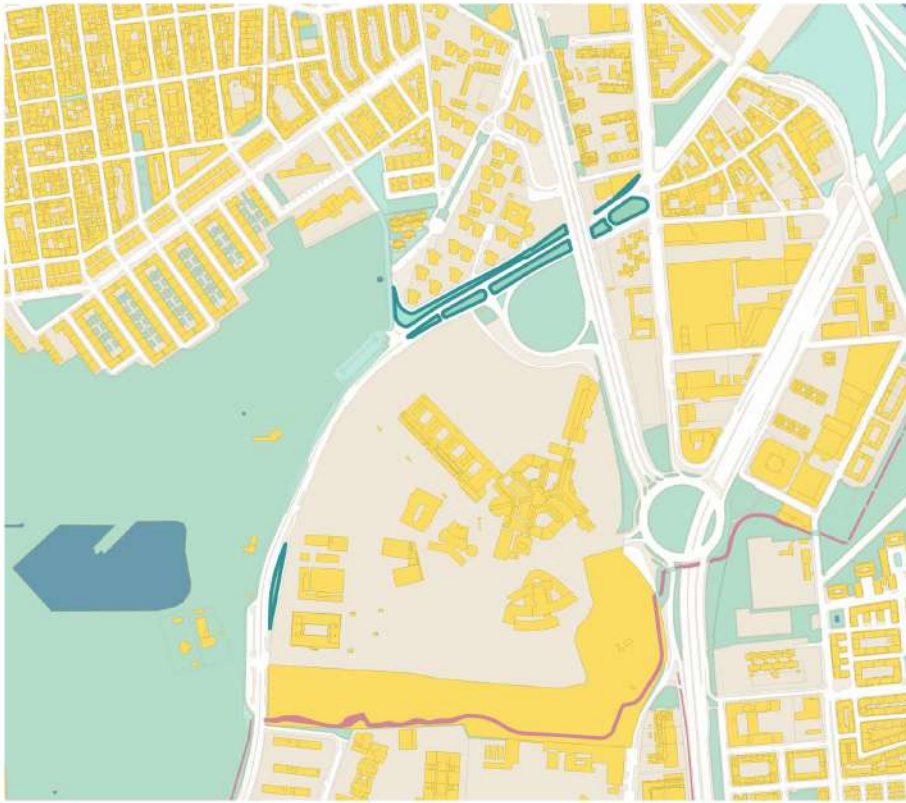
Muros sin mortero y rocas	0
Madera muerta	0

ELEMENTOS DE ALIMENTACIÓN Y REFUGIO

Presencia de comederos	0
Presencia de cajas nido	0
Posibilidad de instalación	0

SOLUCIONES BASADAS EN LA NATURALEZA PRIORITARIAS

1.1 - Diversificación y mejora de especies arbóreas; 1.2 - Diversificación y mejora del estrato arbustivo; 1.5 - Fomento de praderas de flor; 1.8 - Fomento de espacios hortícolas ornamentales; 2.4 - Creación de charcas; 3.2 - Presencia de hojarasca y agrupación de hojas secas; 3.3 - Conservación de árboles veteranos y de gran tamaño; 3.5 - Fomento de especies con néctar y polen; 4.1 - Adecuación y fomento de muros de piedra o con oquedades; 5 - Naturalización de zonas estanciales



AP 2-03 - ANILLO PERIURBANO

2030600
MED. DR. TOLOSA

Infraestructura Ajardinada
Titularidad municipal

DATOS ASOCIADOS AL ÁREA DE OPORTUNIDAD

DESCRIPCION DE LA ZONA VERDE

Superficie (m ²)	8633.82
Area de oportunidad	
Area de oportunidad (m ²)	
Edificios si uso (m ²)	

ARBOLADO

Unidades	95
Especies adecuadas	1
Madurez	0

AROMATICAS, HORTICOLAS Y FLORES

Superficie (m ²)	0
Especies adecuadas	1

SETOS Y ARBUSTOS

Superficie setos (m ²)	0
Superficie arbustos (m ²)	1790.4
Arbustos unitarios	19
Especies adecuadas	
Madurez	1

CESPEDES Y PRADERAS

Superficie céspedes (m ²)	3081.81
Uso del cesped	0
Superficie pradera natural (m ²)	1617.24
Superficie pradera florida (m ²)	

CHARCAS Y ESTANQUES

Presencia	0
Grado de naturalización	0
Acumulaciones de agua	0

MUROS, ROCAS Y MADERA

Muros sin mortero y rocas	0
Madera muerta	0

ELEMENTOS DE ALIMENTACIÓN Y REFUGIO

Presencia de comederos	0
Presencia de cajas nido	0
Posibilidad de instalación	0

SOLUCIONES BASADAS EN LA NATURALEZA PRIORITARIAS

1.1 - Diversificación y mejora de especies arbóreas; 1.5 - Fomento de praderas de flor; 1.8 - Fomento de espacios hortícolas ornamentales; 2.4 - Creación de charcas; 3.5 - Fomento de especies con néctar y polen; 4.3 - Instalación de cajas nido; 4.4 - Instalación de comederos y bebederos



AP 2-03 - ANILLO PERIURBANO

2030643 PARQUE OLOF PALME

Parques o Jardines Urbanos
Titularidad municipal

DATOS ASOCIADOS AL ÁREA DE OPORTUNIDAD

DESCRIPCIÓN DE LA ZONA VERDE

Superficie (m ²)	44838.6
Area de oportunidad	
Area de oportunidad (m ²)	
Edificios si uso (m ²)	

ARBOLADO

Unidades	711
Especies adecuadas	1
Madurez	27

AROMATICAS, HORTICOLAS Y FLORES

Superficie (m ²)	0
Especies adecuadas	1

SETOS Y ARBUSTOS

Superficie setos (m ²)	48.09
Superficie arbustos (m ²)	1285.33
Arbustos unitarios	38
Especies adecuadas	1
Madurez	1

CESPEDES Y PRADERAS

Superficie céspedes (m ²)	14300
Uso del cesped	1
Superficie pradera natural (m ²)	5063.21
Superficie pradera florida (m ²)	

CHARCAS Y ESTANQUES

Presencia	0
Grado de naturalización	0
Acumulaciones de agua	0

MUROS, ROCAS Y MADERA

Muros sin mortero y rocas	1
Madera muerta	0

ELEMENTOS DE ALIMENTACIÓN Y REFUGIO

Presencia de comederos	0
Presencia de cajas nido	0
Posibilidad de instalación	1

SOLUCIONES BASADAS EN LA NATURALEZA PRIORITARIAS

1.5 - Fomento de praderas de flor; 1.8 - Fomento de espacios hortícolas ornamentales; 2.4 - Creación de charcas; 3.1 - Mantenimiento de árboles secos y gestión de la madera muerta; 3.5 - Fomento de especies con néctar y polen



AP 2-03 - ANILLO PERIURBANO

2030686

APR 12.03 ANTONIO LOPEZ-AÑAFIL

Parques o Jardines Urbanos
Titularidad municipal

DATOS ASOCIADOS AL ÁREA DE OPORTUNIDAD

DESCRIPCIÓN DE LA ZONA VERDE

Superficie (m ²)	4224.58
Area de oportunidad	
Area de oportunidad (m ²)	
Edificios si uso (m ²)	

ARBOLADO

Unidades	0
Especies adecuadas	1
Madurez	0

AROMATICAS, HORTICOLAS Y FLORES

Superficie (m ²)	0
Especies adecuadas	1

SETOS Y ARBUSTOS

Superficie setos (m ²)	0
Superficie arbustos (m ²)	0
Arbustos unitarios	0
Especies adecuadas	
Madurez	1

CESPEDES Y PRADERAS

Superficie céspedes (m ²)	0
Uso del cesped	0
Superficie pradera natural (m ²)	0
Superficie pradera florida (m ²)	

CHARCAS Y ESTANQUES

Presencia	0
Grado de naturalización	0
Acumulaciones de agua	0

MUROS, ROCAS Y MADERA

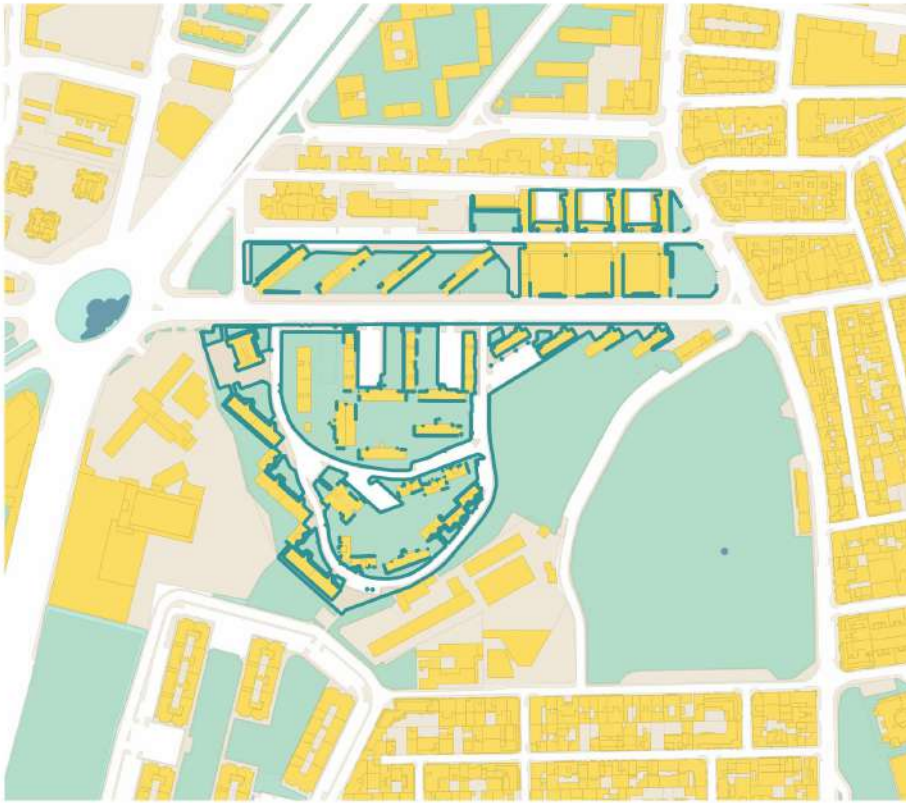
Muros sin mortero y rocas	0
Madera muerta	0

ELEMENTOS DE ALIMENTACIÓN Y REFUGIO

Presencia de comederos	0
Presencia de cajas nido	0
Posibilidad de instalación	0

SOLUCIONES BASADAS EN LA NATURALEZA PRIORITARIAS

1.3 - Fomento del estrato lianoide; 1.5 - Fomento de praderas de flor; 1.8 - Fomento de espacios hortícolas ornamentales; 2.4 - Creación de charcas; 3.1 - Mantenimiento de árboles secos y gestión de la madera muerta; 3.4 - Fomento de especies con frutos y semillas comestibles; 3.5 - Fomento de especies con néctar y polen



AP 2-03 - ANILLO PERIURBANO

2030730 INTERBLOQUE - MARCELO USERA OESTE

Espacios Interbloque
Titularidad municipal

DATOS ASOCIADOS AL ÁREA DE OPORTUNIDAD

DESCRIPCIÓN DE LA ZONA VERDE

Superficie (m ²)	17140.6
Area de oportunidad	
Area de oportunidad (m ²)	
Edificios si uso (m ²)	

ARBOLADO

Unidades	42
Especies adecuadas	0
Madurez	42

AROMATICAS, HORTICOLAS Y FLORES

Superficie (m ²)	42
Especies adecuadas	0

SETOS Y ARBUSTOS

Superficie setos (m ²)	42
Superficie arbustos (m ²)	42
Arbustos unitarios	42
Especies adecuadas	
Madurez	0

CESPEDES Y PRADERAS

Superficie céspedes (m ²)	42
Uso del cesped	1
Superficie pradera natural (m ²)	42
Superficie pradera florida (m ²)	

CHARCAS Y ESTANQUES

Presencia	0
Grado de naturalización	0
Acumulaciones de agua	0

MUROS, ROCAS Y MADERA

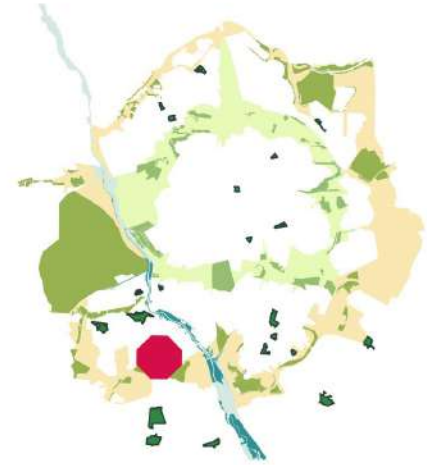
Muros sin mortero y rocas	0
Madera muerta	0

ELEMENTOS DE ALIMENTACIÓN Y REFUGIO

Presencia de comederos	0
Presencia de cajas nido	0
Posibilidad de instalación	0

SOLUCIONES BASADAS EN LA NATURALEZA PRIORITARIAS

1.1 - Diversificación y mejora de especies arbóreas; 1.5 - Fomento de praderas de flor; 1.8 - Fomento de espacios hortícolas ornamentales; 2.4 - Creación de charcas; 3.1 - Mantenimiento de árboles secos y gestión de la madera muerta; 3.5 - Fomento de especies con néctar y polen



AP 2-03 - ANILLO PERIURBANO

2030731 INTERBLOQUE - ZOFÍO

Espacios Interbloque
Titularidad municipal

DATOS ASOCIADOS AL ÁREA DE OPORTUNIDAD

DESCRIPCIÓN DE LA ZONA VERDE

Superficie (m ²)	8370.78
Area de oportunidad	
Area de oportunidad (m ²)	
Edificios si uso (m ²)	

ARBOLADO

Unidades	42
Especies adecuadas	0
Madurez	42

AROMATICAS, HORTICOLAS Y FLORES

Superficie (m ²)	42
Especies adecuadas	0

SETOS Y ARBUSTOS

Superficie setos (m ²)	42
Superficie arbustos (m ²)	42
Arbustos unitarios	42
Especies adecuadas	
Madurez	0

CESPEDES Y PRADERAS

Superficie céspedes (m ²)	42
Uso del cesped	0
Superficie pradera natural (m ²)	42
Superficie pradera florida (m ²)	

CHARCAS Y ESTANQUES

Presencia	0
Grado de naturalización	0
Acumulaciones de agua	0

MUROS, ROCAS Y MADERA

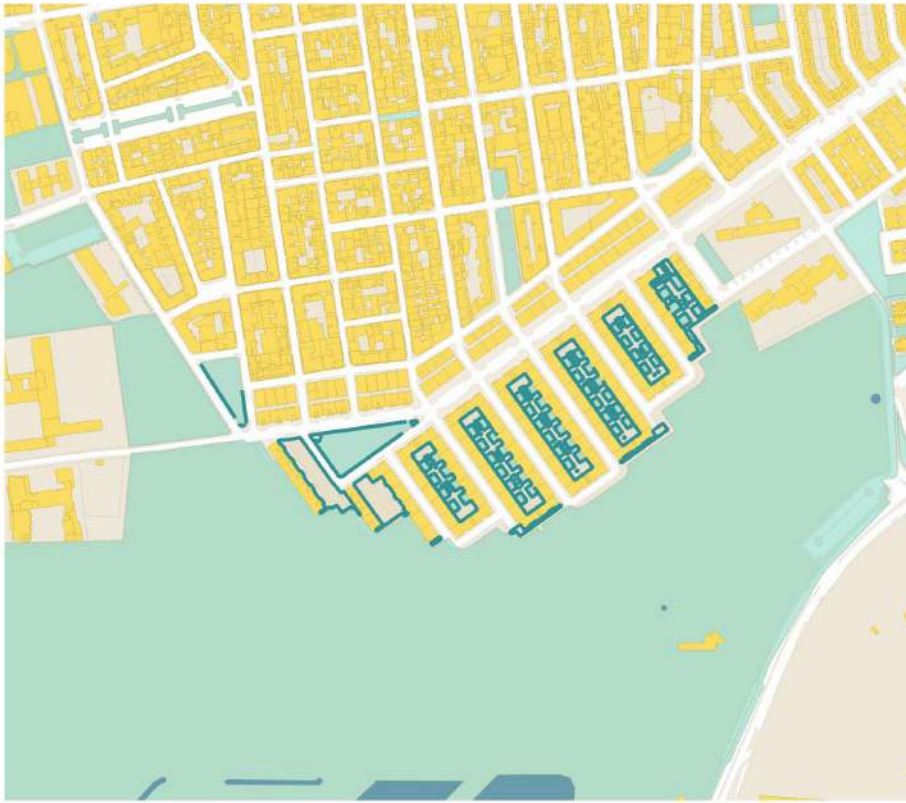
Muros sin mortero y rocas	0
Madera muerta	0

ELEMENTOS DE ALIMENTACIÓN Y REFUGIO

Presencia de comederos	0
Presencia de cajas nido	0
Posibilidad de instalación	1

SOLUCIONES BASADAS EN LA NATURALEZA PRIORITARIAS

1.1 - Diversificación y mejora de especies arbóreas; 1.5 - Fomento de praderas de flor; 1.8 - Fomento de espacios hortícolas ornamentales; 2.4 - Creación de charcas; 3.1 - Mantenimiento de árboles secos y gestión de la madera muerta; 3.4 - Fomento de especies con frutos y semillas comestibles; 3.5 - Fomento de especies con néctar y polen



AP 2-03 - ANILLO PERIURBANO

2030732 INTERBLOQUE - CORNISA DE ORCASITAS

Espacios Interbloque
Titularidad municipal

DATOS ASOCIADOS AL ÁREA DE OPORTUNIDAD

DESCRIPCIÓN DE LA ZONA VERDE

Superficie (m ²)	11312.11
Area de oportunidad	
Area de oportunidad (m ²)	
Edificios si uso (m ²)	

ARBOLADO

Unidades	42
Especies adecuadas	0
Madurez	42

AROMATICAS, HORTICOLAS Y FLORES

Superficie (m ²)	42
Especies adecuadas	1

SETOS Y ARBUSTOS

Superficie setos (m ²)	42
Superficie arbustos (m ²)	42
Arbustos unitarios	42
Especies adecuadas	
Madurez	0

CESPEDES Y PRADERAS

Superficie céspedes (m ²)	42
Uso del cesped	0
Superficie pradera natural (m ²)	42
Superficie pradera florida (m ²)	

CHARCAS Y ESTANQUES

Presencia	0
Grado de naturalización	0
Acumulaciones de agua	0

MUROS, ROCAS Y MADERA

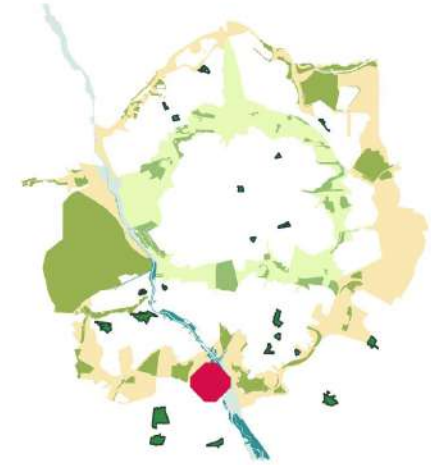
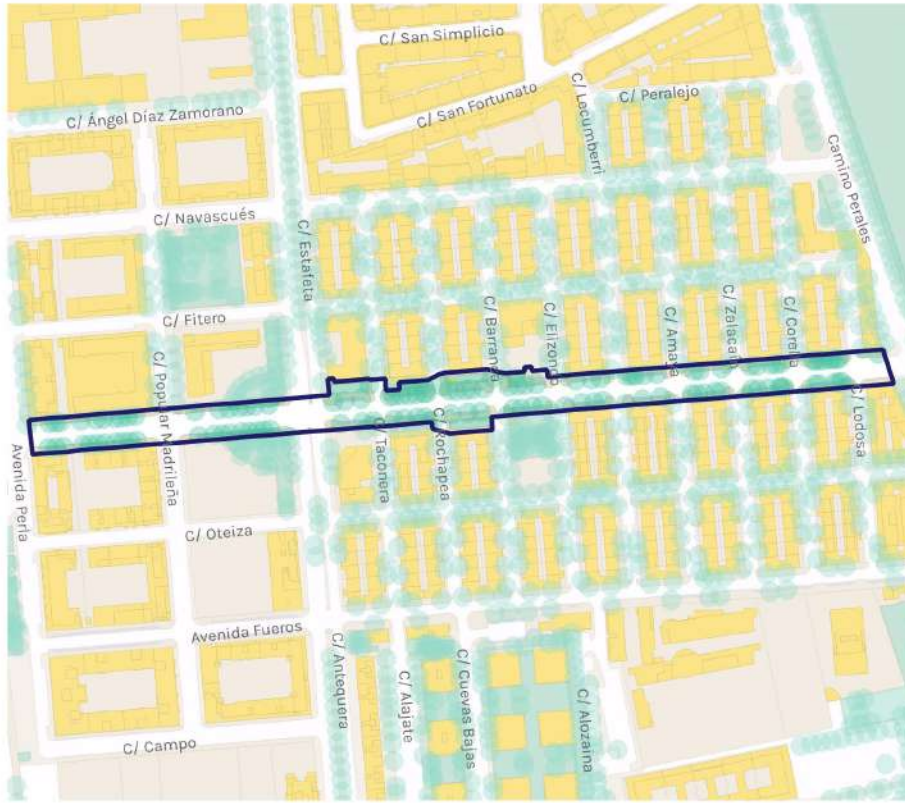
Muros sin mortero y rocas	0
Madera muerta	0

ELEMENTOS DE ALIMENTACIÓN Y REFUGIO

Presencia de comederos	0
Presencia de cajas nido	0
Posibilidad de instalación	0

SOLUCIONES BASADAS EN LA NATURALEZA PRIORITARIAS

1.1 - Diversificación y mejora de especies arbóreas; 1.5 - Fomento de praderas de flor; 1.8 - Fomento de espacios hortícolas ornamentales; 2.4 - Creación de charcas; 3.2 - Presencia de hojarasca y agrupación de hojas secas; 3.3 - Conservación de árboles veteranos y de gran tamaño; 3.5 - Fomento de especies con néctar y polen; 4.3 - Instalación de cajas nido; 4.4 - Instalación de comederos y bebederos



AP 2-03 - ANILLO PERIURBANO

20300079 AVENIDA DE SAN FERMÍN

Eje de conexión principal
Distrito de Usera

DATOS ASOCIADOS AL ÁREA DE OPORTUNIDAD

DESCRIPCIÓN GENERAL

Calzada (m ²)	6876.96
Aceras (m ²)	755.75
Accesibilidad aceras	N0
Medianas (m ²)	0
Accesibilidad medianas	
Existencia de carril bici	N0

APARCAMIENTOS

Superficie aparcamiento (m ²)	0
Plazas de aparcamiento	0
Aparcamiento subterráneo	N0

MOBILIARIO URBANO

Farolas	40
Marquesinas	0
Quioscos	0
Fuente ornamental	0
Tipos de cerramientos	
	Cerrajería

EXISTENCIA DE ARBOLADO

Número de árboles	131
Especies más abundantes	Platanus x hybrida
	Catalpa bignonioides
	Ulmus pumila

SOLUCIONES BASADAS EN LA NATURALEZA PRIORITARIAS

1.1 - Diversificación y mejora de especies arbóreas; 1.2 - Diversificación y mejora del estrato arbustivo; 7 - Realización de intervenciones en alcorques existentes; 8 - Creación de alcorques de gran tamaño; 14 - Realización de actuaciones en edificios; 15.1 - Revegetación de estructuras urbanas; 23.2 - Naturalización de plazas de aparcamiento



AP 2-03 - ANILLO PERIURBANO

20300157 AVENIDA DE ANDALUCÍA

Eje de conexión principal
Distrito de Usera

DATOS ASOCIADOS AL ÁREA DE OPORTUNIDAD

DESCRIPCION GENERAL

Calzada (m ²)	22809.39
Aceras (m ²)	6477.54
Accesibilidad aceras	N0
Medianas (m ²)	6477.54
Accesibilidad medianas	N0
Existencia de carril bici	SI

APARCAMIENTOS

Superficie aparcamiento (m ²)	0
Plazas de aparcamiento	0
Aparcamiento subterráneo	N0

MOBILIARIO URBANO

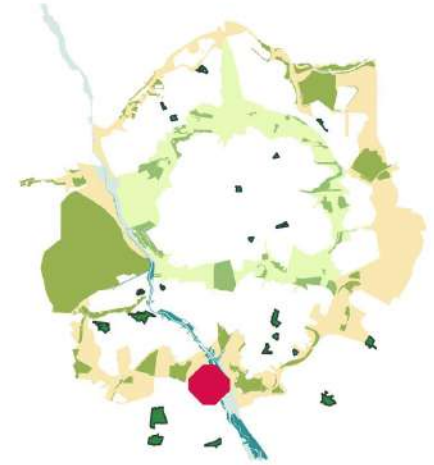
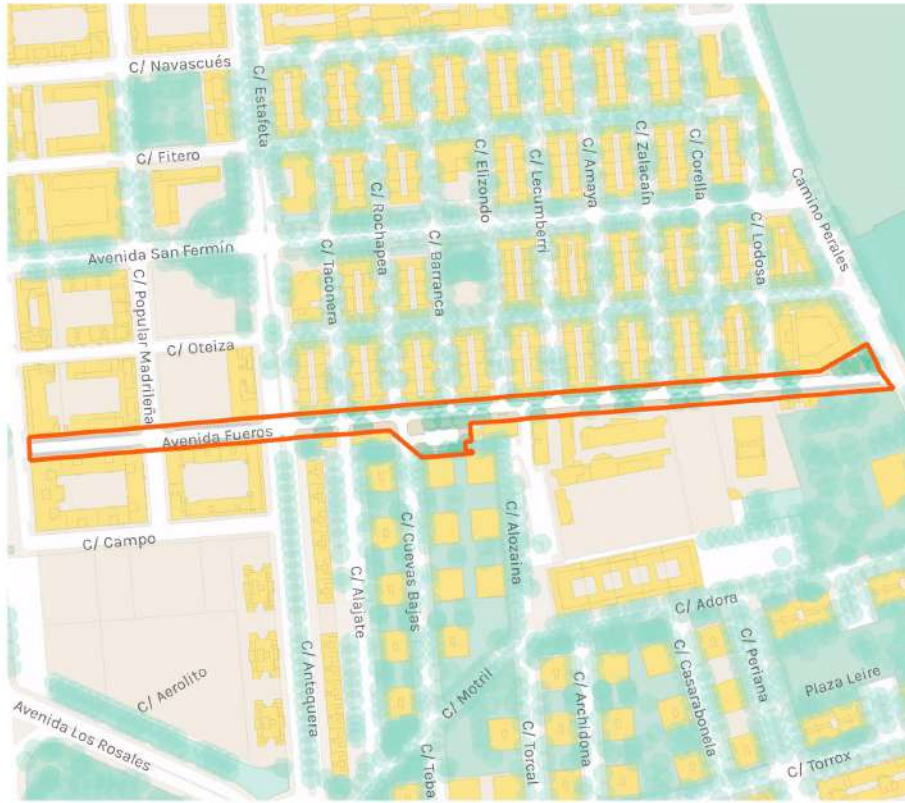
Farolas	52
Marquesinas	2
Quioscos	0
Fuente ornamental	0
Tipos de cerramientos	Muro de fábrica
	Otros
	Muro de fábrica

EXISTENCIA DE ARBOLADO

Número de árboles	71
Especies más abundantes	Celtis australis
	Albizia julibrissin
	Liquidambar styraciflua

SOLUCIONES BASADAS EN LA NATURALEZA PRIORITARIAS

1.2 - Diversificación y mejora del estrato arbustivo; 1.3 - Fomento del estrato lianoide; 1.4 - Naturalización de céspedes y fomento de praderas y herbazales; 6.1 - Naturalización de espacios intersticiales; 7 - Realización de intervenciones en alcorques existentes; 8 - Creación de alcorques de gran tamaño; 9 - Conexión de alcorques; 14 - Realización de actuaciones en edificios; 14 - Realización de actuaciones en edificios; 15.1 - Revegetación de estructuras urbanas; 15.3 - Naturalización de mobiliario urbano



AP 2-03 - ANILLO PERIURBANO

20300036 AVENIDA DE LOS FUEROS

Eje de conexión secundario
Distrito de Usua

DATOS ASOCIADOS AL ÁREA DE OPORTUNIDAD

DESCRIPCIÓN GENERAL

Calzada (m ²)	5391.97
Aceras (m ²)	3704.14
Accesibilidad aceras	SI
Medianas (m ²)	0
Accesibilidad medianas	
Existencia de carril bici	NO

APARCAMIENTOS

Superficie aparcamiento (m ²)	0
Plazas de aparcamiento	0
Aparcamiento subterráneo	NO

MOBILIARIO URBANO

Farolas	9
Marquesinas	0
Quioscos	0
Fuente ornamental	0

Tipos de cerramientos

EXISTENCIA DE ARBOLADO

Número de árboles	45
Especies más abundantes	Tamarix gallica
	Platanus x hybrida
	Ulmus pumila

SOLUCIONES BASADAS EN LA NATURALEZA PRIORITARIAS

7 - Realización de intervenciones en alcorques existentes; 8 - Creación de alcorques de gran tamaño; 9.5 - Apertura de alcorques en fachada; 9.6 - Fomento de especies trepadoras entre fachadas; 10 - Implementación de jardines de lluvia; 12 - Fomento de pavimentos vegetados; 14 - Realización de actuaciones en edificios; 15.1 - Revegetación de estructuras urbanas; 15.2 - Naturalización de terrazas y zonas estanciales; 23.2 - Naturalización de plazas de aparcamiento



AP 2-03 - ANILLO PERIURBANO

20300049 CALLE DEL CAMPO

Eje de conexión secundario
Distrito de Usera

DATOS ASOCIADOS AL ÁREA DE OPORTUNIDAD

DESCRIPCIÓN GENERAL

Calzada (m ²)	1470.19
Aceras (m ²)	418.35
Accesibilidad aceras	SI
Medianas (m ²)	0
Accesibilidad medianas	
Existencia de carril bici	NO

APARCAMIENTOS

Superficie aparcamiento (m ²)	0
Plazas de aparcamiento	0
Aparcamiento subterráneo	NO

MOBILIARIO URBANO

Farolas	4
Marquesinas	0
Quioscos	0
Fuente ornamental	0

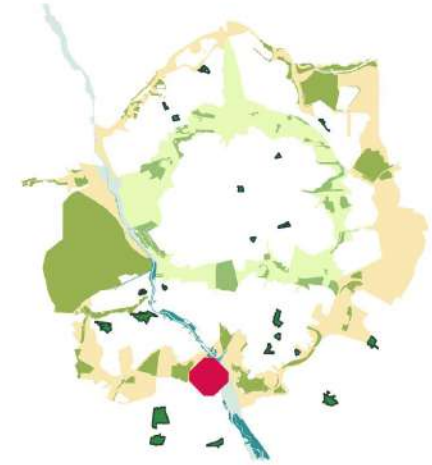
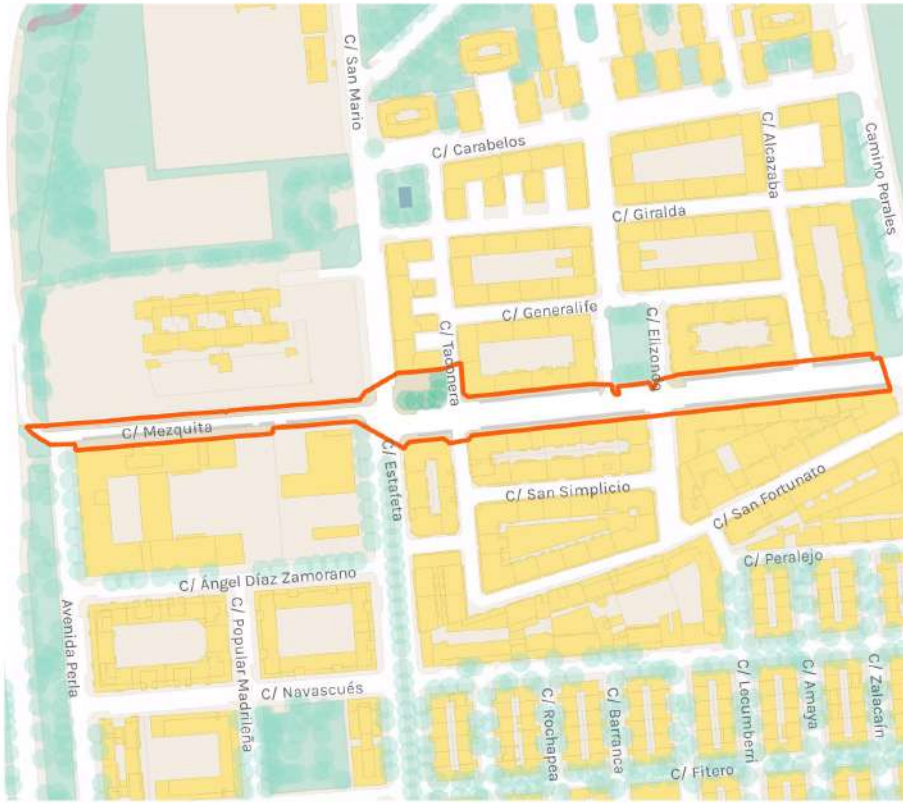
Tipos de cerramientos	Valla metálica

EXISTENCIA DE ARBOLADO

Número de árboles	0
Especies más abundantes	

SOLUCIONES BASADAS EN LA NATURALEZA PRIORITARIAS

9.5 - Apertura de alcorques en fachada; 10 - Implementación de jardines de lluvia; 14 - Realización de actuaciones en edificios; 15.1 - Revegetación de estructuras urbanas; 23.2 - Naturalización de plazas de aparcamiento



AP 2-03 - ANILLO PERIURBANO

20300158 CALLE DE LA MEZQUITA

Eje de conexión secundario
Distrito de Usera

DATOS ASOCIADOS AL ÁREA DE OPORTUNIDAD

DESCRIPCIÓN GENERAL

Calzada (m ²)	5620.44
Aceras (m ²)	429.77
Accesibilidad aceras	N0
Medianas (m ²)	0
Accesibilidad medianas	
Existencia de carril bici	N0

APARCAMIENTOS

Superficie aparcamiento (m ²)	2010.39
Plazas de aparcamiento	143
Aparcamiento subterráneo	N0

MOBILIARIO URBANO

Farolas	16
Marquesinas	0
Quioscos	0
Fuente ornamental	0

Tipos de cerramientos

EXISTENCIA DE ARBOLADO

Número de árboles	8
Especies más abundantes	Acer platanoides Crimson King
	Marra o alcorque vacío
	Populus alba bolleana

SOLUCIONES BASADAS EN LA NATURALEZA PRIORITARIAS

7 - Realización de intervenciones en alcorques existentes; 8 - Creación de alcorques de gran tamaño; 9.5 - Apertura de alcorques en fachada; 10 - Implementación de jardines de lluvia; 12 - Fomento de pavimentos vegetados; 14 - Realización de actuaciones en edificios; 15.1 - Revegetación de estructuras urbanas; 15.2 - Naturalización de terrazas y zonas estanciales; 23.2 - Naturalización de plazas de aparcamiento



AP 2-03 - ANILLO PERIURBANO

203183
PARCELA VACANTE

Usera

DATOS ASOCIADOS AL ÁREA DE OPORTUNIDAD

DESCRIPCION DE LA PARCELA

Superficie total (m ²)	1002.5
Superficie pavimentada (m ²)	0
Edificaciones	NO
Calidad del suelo	Compactado
Vertidos observados	
Superficie vertidos (m ²)	0
Cerramiento de la parcela	Valla metálica
Longitud cerramiento (m)	22.3

EXISTENCIA DE ARBOLADO

Especies más abundantes

EXISTENCIA DE ARBUSTOS

Fracción de cabida cubierta (%)	0
Estado de conservación	

VEGETACION HERBACEA

Superficie (%)	5
Variabilidad de especies	Baja

SOLUCIONES BASADAS EN LA NATURALEZA PRIORITARIAS

2.4 - Creación de charcas; 15.1 - Revegetación de estructuras urbanas; 17.4 - Creación de áreas experimentales; 19.1 - Creación de huertas urbanas



AP 2-03 - ANILLO PERIURBANO

203184

EQUIPAMIENTO ALTERNATIVO

Usera

DATOS ASOCIADOS AL ÁREA DE OPORTUNIDAD

DESCRIPCION DE LA PARCELA

Superficie total (m ²)	1634.4
Superficie pavimentada (m ²)	0
Edificaciones	N0
Calidad del suelo	Compactado
Vertidos observados	
Superficie vertidos (m ²)	0
Cerramiento de la parcela	Valla metálica
Longitud cerramiento (m)	36.6

EXISTENCIA DE ARBOLADO

Especies más abundantes

EXISTENCIA DE ARBUSTOS

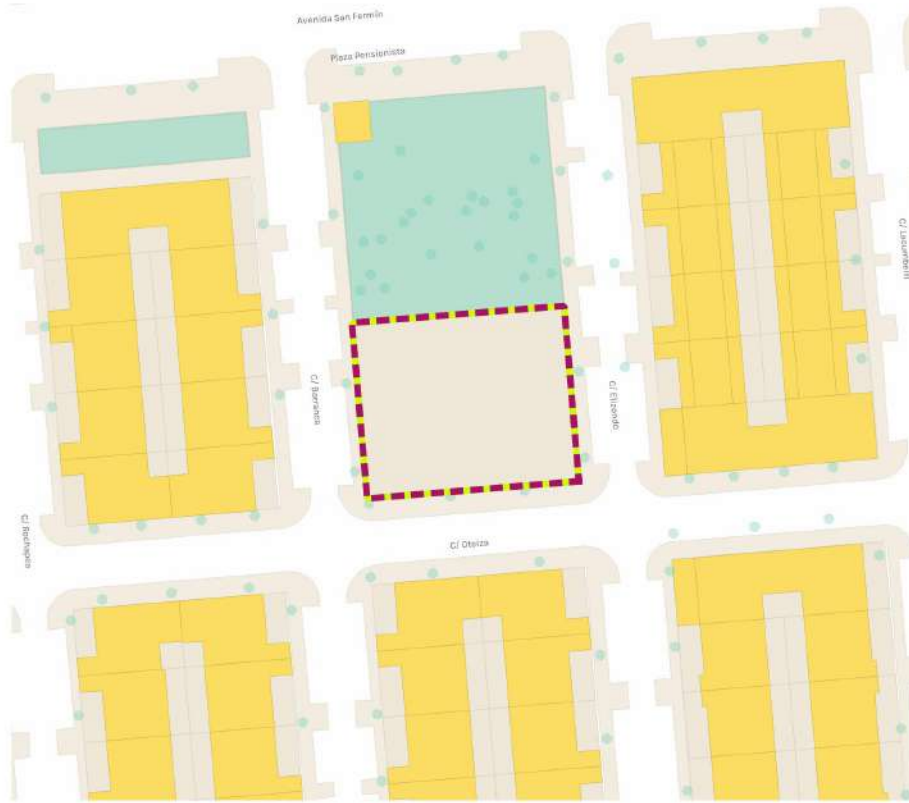
Fracción de cabida cubierta (%)	0
Estado de conservación	

VEGETACION HERBACEA

Superficie (%)	5
Variabilidad de especies	Baja

SOLUCIONES BASADAS EN LA NATURALEZA PRIORITARIAS

2.4 - Creación de charcas; 15.1 - Revegetación de estructuras urbanas; 17.4 - Creación de áreas experimentales; 19.1 - Creación de huertas urbanas



AP 2-03 - ANILLO PERIURBANO

203238 EQUIPAMIENTO ALTERNATIVO

Usera

DATOS ASOCIADOS AL ÁREA DE OPORTUNIDAD

DESCRIPCION DE LA PARCELA

Superficie total (m ²)	481.8
Superficie pavimentada (m ²)	0
Edificaciones	NO
Calidad del suelo	No compactado
Vertidos observados	
Superficie vertidos (m ²)	0
Cerramiento de la parcela	Valla metálica
Longitud cerramiento (m)	88.2

EXISTENCIA DE ARBOLADO

Especies más abundantes

EXISTENCIA DE ARBUSTOS

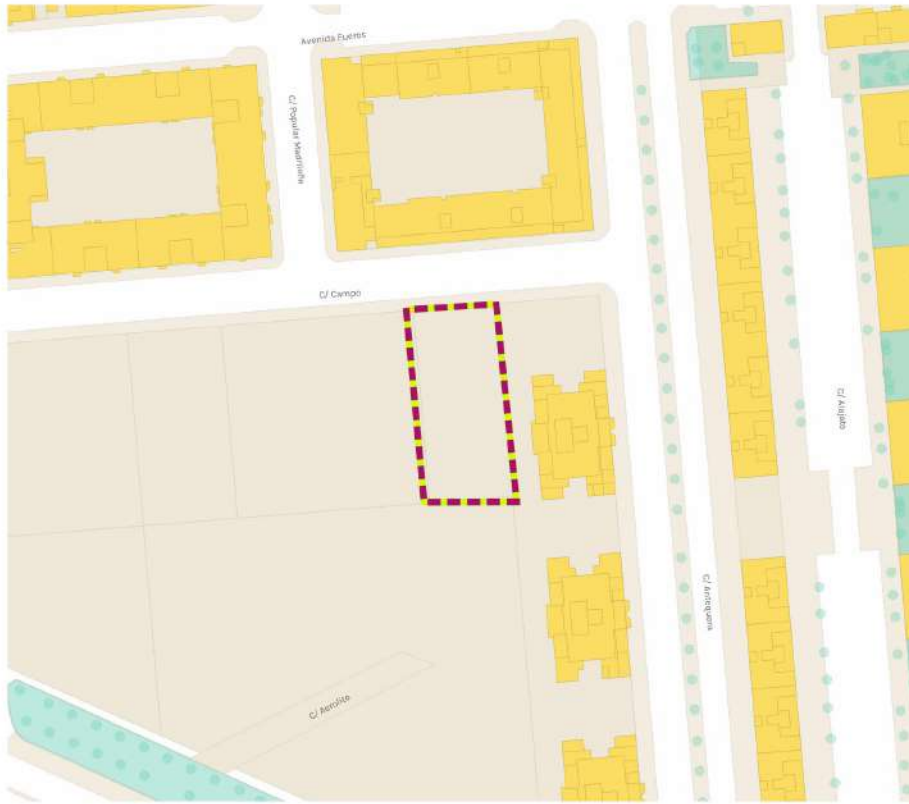
Fracción de cabida cubierta (%)	0
Estado de conservación	

VEGETACION HERBACEA

Superficie (%)	90
Variabilidad de especies	Alta

SOLUCIONES BASADAS EN LA NATURALEZA PRIORITARIAS

2.4 - Creación de charcas; 15.1 - Revegetación de estructuras urbanas; 17.1 - Creación de micro bosques urbanos; 17.2 - Creación de paisajes agrícolas; 17.4 - Creación de áreas experimentales; 18.1 - Conservación de parcelas de sucesión natural; 19.1 - Creación de huertas urbanas; 20.1 - Creación de microrreservas de biodiversidad



AP 2-03 - ANILLO PERIURBANO

203244
PARCELA VACANTE

Usera

DATOS ASOCIADOS AL ÁREA DE OPORTUNIDAD

DESCRIPCION DE LA PARCELA

Superficie total (m ²)	974.9
Superficie pavimentada (m ²)	0
Edificaciones	N0
Calidad del suelo	No compactado
Vertidos observados	
Superficie vertidos (m ²)	0
Cerramiento de la parcela	Otros
Longitud cerramiento (m)	46.4

EXISTENCIA DE ARBOLADO

Especies más abundantes

EXISTENCIA DE ARBUSTOS

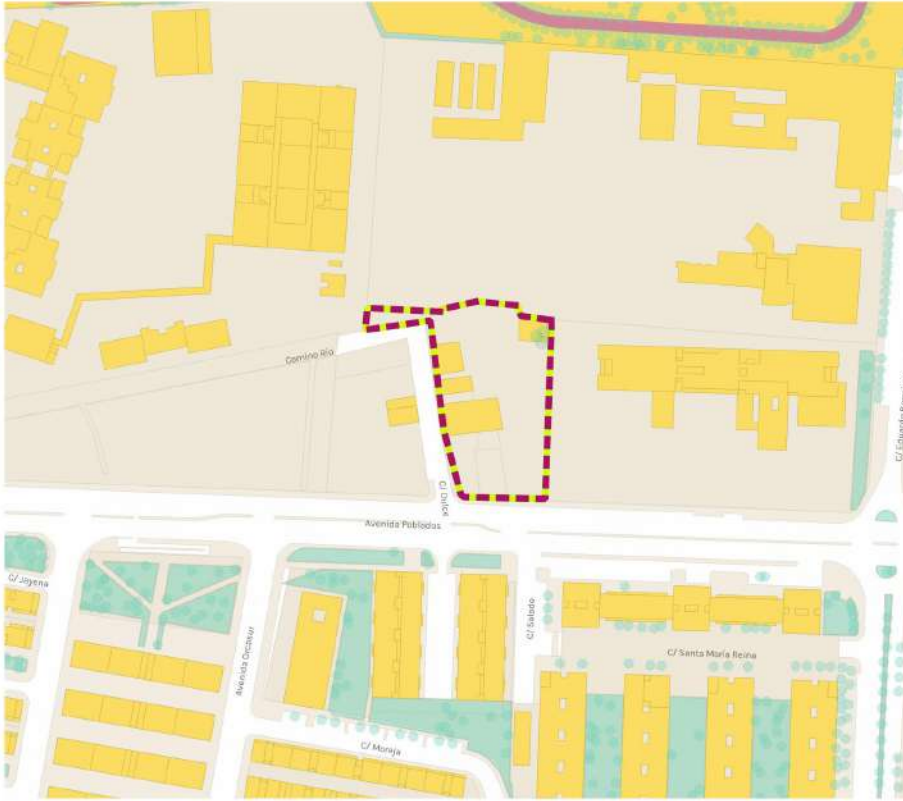
Fracción de cabida cubierta (%)	0
Estado de conservación	

VEGETACION HERBACEA

Superficie (%)	95
Variabilidad de especies	Alta

SOLUCIONES BASADAS EN LA NATURALEZA PRIORITARIAS

2.4 - Creación de charcas; 15.1 - Revegetación de estructuras urbanas; 17.1 - Creación de micro bosques urbanos; 17.2 - Creación de paisajes agrícolas; 17.4 - Creación de áreas experimentales; 18.1 - Conservación de parcelas de sucesión natural; 19.1 - Creación de huertas urbanas



AP 2-03 - ANILLO PERIURBANO

203258

EQUIPAMIENTO ALTERNATIVO

Usera

DATOS ASOCIADOS AL ÁREA DE OPORTUNIDAD

DESCRIPCION DE LA PARCELA

Superficie total (m ²)	4605.3
Superficie pavimentada (m ²)	162.27
Edificaciones	SI
Calidad del suelo	Compactado
Vertidos observados	Materiales de
Superficie vertidos (m ²)	430
Cerramiento de la parcela	Muro de fábrica
Longitud cerramiento (m)	175

EXISTENCIA DE ARBOLADO

Existencia de Arbolado	Pinus pinea
Especies más abundantes	

EXISTENCIA DE ARBUSTOS

Existencia de Arbustos	0
Fracción de cabida cubierta (%)	
Estado de conservación	

VEGETACION HERBACEA

Vegetación Herbacea	50
Superficie (%)	
Variabilidad de especies	Media

SOLUCIONES BASADAS EN LA NATURALEZA PRIORITARIAS

2.4 - Creación de charcas; 4.5 - Inclusión de elementos de refugio en edificios; 12 - Fomento de pavimentos vegetados; 15.1 - Revegetación de estructuras urbanas; 17.4 - Creación de áreas experimentales



AP 2-03 - ANILLO PERIURBANO

203272
PARCELA VACANTE

Usera

DATOS ASOCIADOS AL ÁREA DE OPORTUNIDAD

DESCRIPCION DE LA PARCELA

Superficie total (m ²)	1419.2
Superficie pavimentada (m ²)	725
Edificaciones	N0
Calidad del suelo	Compactado
Vertidos observados	
Superficie vertidos (m ²)	0
Cerramiento de la parcela	Valla metálica
Longitud cerramiento (m)	70.4

EXISTENCIA DE ARBOLADO

Especies más abundantes

EXISTENCIA DE ARBUSTOS

Fracción de cabida cubierta (%)	0
Estado de conservación	

VEGETACION HERBACEA

Superficie (%)	20
Variabilidad de especies	Baja

SOLUCIONES BASADAS EN LA NATURALEZA PRIORITARIAS

2.4 - Creación de charcas; 12 - Fomento de pavimentos vegetados; 15.1 - Revegetación de estructuras urbanas; 17.4 - Creación de áreas experimentales; 19.1 - Creación de huertas urbanas



AP 2-03 - ANILLO PERIURBANO

203308

PARCELA VACANTE

Usera

DATOS ASOCIADOS AL ÁREA DE OPORTUNIDAD

DESCRIPCIÓN DE LA PARCELA

Superficie total (m ²)	4204.1
Superficie pavimentada (m ²)	0
Edificaciones	NO
Calidad del suelo	No compactado
Vertidos observados	
Superficie vertidos (m ²)	0
Cerramiento de la parcela	
Longitud cerramiento (m)	0

EXISTENCIA DE ARBOLADO

Especies más abundantes

EXISTENCIA DE ARBUSTOS

Fracción de cabida cubierta (%)	5
Estado de conservación	Malo

VEGETACIÓN HERBACEA

Superficie (%)	90
Variabilidad de especies	Alta

SOLUCIONES BASADAS EN LA NATURALEZA PRIORITARIAS

2.4 - Creación de charcas; 17.1 - Creación de micro bosques urbanos; 17.2 - Creación de paisajes agrícolas; 17.4 - Creación de áreas experimentales; 18.1 - Conservación de parcelas de sucesión natural



AP 2.03 - ANILLO PERIURBANO

203347

Usera

DATOS ASOCIADOS AL ÁREA DE OPORTUNIDAD

DESCRIPCION DE LA PARCELA

Superficie total (m ²)	1950.2
Superficie pavimentada (m ²)	60
Edificaciones	N0
Calidad del suelo	Compactado
Vertidos observados	
Superficie vertidos (m ²)	0
Cerramiento de la parcela	Valla metálica
Longitud cerramiento (m)	43.3

EXISTENCIA DE ARBOLADO

Especies más abundantes

EXISTENCIA DE ARBUSTOS

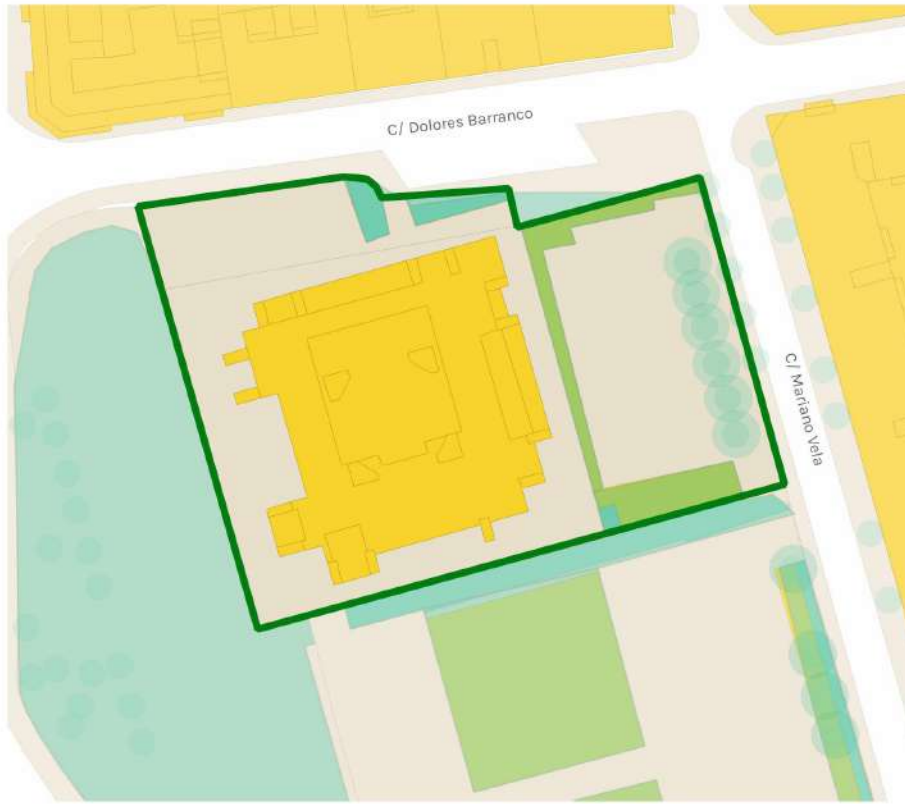
Fracción de cabida cubierta (%)	0
Estado de conservación	

VEGETACION HERBACEA

Superficie (%)	10
Variabilidad de especies	Baja

SOLUCIONES BASADAS EN LA NATURALEZA PRIORITARIAS

2.4 - Creación de charcas; 12 - Fomento de pavimentos vegetados; 15.1 - Revegetación de estructuras urbanas; 17.4 - Creación de áreas experimentales; 19.1 - Creación de huertas urbanas



AP 2-03 - ANILLO PERIURBANO

203222
JUNTA MUNICIPAL USERA

Equipamiento administrativo
Usera

DATOS ASOCIADOS AL ÁREA DE OPORTUNIDAD

SUPERFICIE PAVIMENTADA

Superficie total (m ²)	331.2
Superficie sin uso (m ²)	0
Superficie aparcamiento (m ²)	390
Plazas de aparcamiento	26

SUPERFICIE NO PAVIMENTADA

Superficie total (m ²)	438
Superficie sin uso (m ²)	0
Tipología predominante	Terrizo con árboles y arbustos

CUBIERTAS

Cubiertas (m ²)	1131.9
Cubierta plana (m ²)	868.1

FACHADAS

Fachada vista exterior (m ²)	2625
Ventanas en fachadas vistas	SI
Balcones en fachadas vistas	NO

TIPOS DE CERRAMIENTOS

Muro de hormigón	
Cerrajería	

EXISTENCIA DE ARBOLADO

Número de árboles	6
Especies más abundantes	Platanus x hybrida

SOLUCIONES BASADAS EN LA NATURALEZA PRIORITARIAS

7 - Realización de intervenciones en alcorques existentes; 14.1 - Adaptación de edificios a la presencia de fauna; 15.1 - Revegetación de estructuras urbanas; 21 - Reverdecimiento de muros y fachadas; 22 - Reverdecimiento de cubiertas; 23.2 - Naturalización de plazas de aparcamiento; 23.4 - Gestión sostenible del agua de lluvia



AP 2-03 - ANILLO PERIURBANO

203223

BIBLIOTECA PÚBLICA USERA JOSÉ HIERRO

Equipamiento cultural
Usura

DATOS ASOCIADOS AL ÁREA DE OPORTUNIDAD

SUPERFICIE PAVIMENTADA

Superficie total (m ²)	3278.8
Superficie sin uso (m ²)	0
Superficie aparcamiento (m ²)	635.1
Plazas de aparcamiento	42

SUPERFICIE NO PAVIMENTADA

Superficie total (m ²)	937.8
Superficie sin uso (m ²)	0
Tipología predominante	Pradera con árboles y arbustos

CUBIERTAS

Cubiertas (m ²)	494.2
Cubierta plana (m ²)	494.2

FACHADAS

Fachada vista exterior (m ²)	1320
Ventanas en fachadas vistas	SI
Balcones en fachadas vistas	NO

TIPOS DE CERRAMIENTOS

Muro de hormigón
Cerrajería
Cerrajería

EXISTENCIA DE ARBOLADO

Número de árboles	4
Especies más abundantes	Arbutus unedo
	Chamaecyparis lawsoniana
	Liquidambar styraciflua

SOLUCIONES BASADAS EN LA NATURALEZA PRIORITARIAS

7 - Realización de intervenciones en alcorques existentes; 14.1 - Adaptación de edificios a la presencia de fauna; 15.1 - Revegetación de estructuras urbanas; 21 - Reverdecimiento de muros y fachadas; 22 - Reverdecimiento de cubiertas; 23.2 - Naturalización de plazas de aparcamiento; 23.4 - Gestión sostenible del agua de lluvia



AP 2-03 - ANILLO PERIURBANO

203236

CENTRO CULTURAL SAN FERMIN

Equipamiento cultural
Usura

DATOS ASOCIADOS AL ÁREA DE OPORTUNIDAD

SUPERFICIE PAVIMENTADA

Superficie total (m ²)	162.7
Superficie sin uso (m ²)	0
Superficie aparcamiento (m ²)	0
Plazas de aparcamiento	0

SUPERFICIE NO PAVIMENTADA

Superficie total (m ²)	144.4
Superficie sin uso (m ²)	0
Tipología predominante	Pradera con árboles y arbustos

CUBIERTAS

Cubiertas (m ²)	533.5
Cubierta plana (m ²)	0

FACHADAS

Fachada vista exterior (m ²)	435
Ventanas en fachadas vistas	SI
Balcones en fachadas vistas	NO

TIPOS DE CERRAMIENTOS

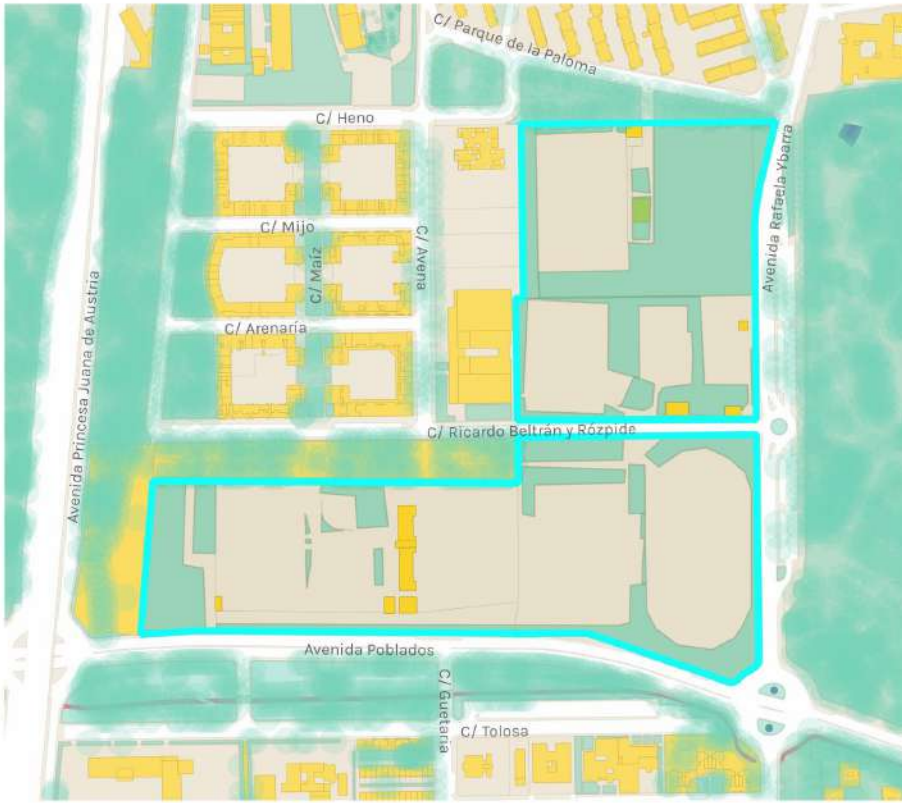
Cerrajería	

EXISTENCIA DE ARBOLADO

Número de árboles	2
Especies más abundantes	Tilia sp

SOLUCIONES BASADAS EN LA NATURALEZA PRIORITARIAS

7 - Realización de intervenciones en alcorques existentes; 14.1 - Adaptación de edificios a la presencia de fauna; 15.1 - Revegetación de estructuras urbanas; 21 - Reverdecimiento de muros y fachadas; 23.4 - Gestión sostenible del agua de lluvia



AP 2-03 - ANILLO PERIURBANO

203213 POLIDEPORTIVO ORCASITAS

Equipamiento deportivo
Usura

DATOS ASOCIADOS AL ÁREA DE OPORTUNIDAD

SUPERFICIE PAVIMENTADA

Superficie total (m ²)	82599.5
Superficie sin uso (m ²)	0
Superficie aparcamiento (m ²)	0
Plazas de aparcamiento	0

SUPERFICIE NO PAVIMENTADA

Superficie total (m ²)	47291
Superficie sin uso (m ²)	19000
Tipología predominante	Terrizo con árboles y arbustos

CUBIERTAS

Cubiertas (m ²)	1963.1
Cubierta plana (m ²)	224.7

FACHADAS

Fachada vista exterior (m ²)	1200
Ventanas en fachadas vistas	SI
Balcones en fachadas vistas	NO

TIPOS DE CERRAMIENTOS

Cerrajería	
Cerrajería	

EXISTENCIA DE ARBOLADO

Número de árboles	0
Especies más abundantes	

SOLUCIONES BASADAS EN LA NATURALEZA PRIORITARIAS

14.1 - Adaptación de edificios a la presencia de fauna; 15.1 - Revegetación de estructuras urbanas; 21 - Reverdecimiento de muros y fachadas; 22 - Reverdecimiento de cubiertas; 23.1 - Recuperación de espacios sin usos; 23.4 - Gestión sostenible del agua de lluvia



AP 2-03 - ANILLO PERIURBANO

203229 PABELLON JESUS ROLLÁN

Equipamiento deportivo
Usera

DATOS ASOCIADOS AL ÁREA DE OPORTUNIDAD

SUPERFICIE PAVIMENTADA

Superficie total (m ²)	3373.3
Superficie sin uso (m ²)	0
Superficie aparcamiento (m ²)	919.8
Plazas de aparcamiento	61

SUPERFICIE NO PAVIMENTADA

Superficie total (m ²)	988.2
Superficie sin uso (m ²)	0
Tipología predominante	Terrizo con árboles y arbustos

CUBIERTAS

Cubiertas (m ²)	4934.5
Cubierta plana (m ²)	4934.5

FACHADAS

Fachada vista exterior (m ²)	2560
Ventanas en fachadas vistas	SI
Balcones en fachadas vistas	NO

TIPOS DE CERRAMIENTOS

Cerrajería	
Muro de hormigón	

EXISTENCIA DE ARBOLADO

Número de árboles	0
Especies más abundantes	

SOLUCIONES BASADAS EN LA NATURALEZA PRIORITARIAS

14.1 - Adaptación de edificios a la presencia de fauna; 15.1 - Revegetación de estructuras urbanas; 21 - Reverdecimiento de muros y fachadas; 22 - Reverdecimiento de cubiertas; 23.2 - Naturalización de plazas de aparcamiento; 23.4 - Gestión sostenible del agua de lluvia



AP 2-03 - ANILLO PERIURBANO

203293

POLIDEPORTIVO MUNICIPAL SAN FERMIN

Equipamiento deportivo
Usura

DATOS ASOCIADOS AL ÁREA DE OPORTUNIDAD

SUPERFICIE PAVIMENTADA

Superficie total (m ²)	2809.3
Superficie sin uso (m ²)	0
Superficie aparcamiento (m ²)	0
Plazas de aparcamiento	0

SUPERFICIE NO PAVIMENTADA

Superficie total (m ²)	7015.1
Superficie sin uso (m ²)	0
Tipología predominante	Pradera con árboles y arbustos

CUBIERTAS

Cubiertas (m ²)	363.4
Cubierta plana (m ²)	363.4

FACHADAS

Fachada vista exterior (m ²)	375
Ventanas en fachadas vistas	SI
Balcones en fachadas vistas	NO

TIPOS DE CERRAMIENTOS

Muro de fábrica	
Cerrajería	

EXISTENCIA DE ARBOLADO

Número de árboles	0
Especies más abundantes	

SOLUCIONES BASADAS EN LA NATURALEZA PRIORITARIAS

14.1 - Adaptación de edificios a la presencia de fauna; 15.1 - Revegetación de estructuras urbanas; 21 - Reverdecimiento de muros y fachadas; 22 - Reverdecimiento de cubiertas; 23.4 - Gestión sostenible del agua de lluvia



AP 2-03 - ANILLO PERIURBANO

203191 I.E.CIUDAD JAEN

Equipamiento educativo
Usura

DATOS ASOCIADOS AL ÁREA DE OPORTUNIDAD

SUPERFICIE PAVIMENTADA

Superficie total (m ²)	763.7
Superficie sin uso (m ²)	0
Superficie aparcamiento (m ²)	0
Plazas de aparcamiento	0

SUPERFICIE NO PAVIMENTADA

Superficie total (m ²)	4680.9
Superficie sin uso (m ²)	2800
Tipología predominante	Terrizo con árboles y arbustos

CUBIERTAS

Cubiertas (m ²)	4748
Cubierta plana (m ²)	2088.9

FACHADAS

Fachada vista exterior (m ²)	1560
Ventanas en fachadas vistas	SI
Balcones en fachadas vistas	NO

TIPOS DE CERRAMIENTOS

Cerrajería	
Otros	
Muro de fábrica	

EXISTENCIA DE ARBOLADO

Número de árboles	0
Especies más abundantes	

SOLUCIONES BASADAS EN LA NATURALEZA PRIORITARIAS

14.1 - Adaptación de edificios a la presencia de fauna; 15.1 - Revegetación de estructuras urbanas; 19.1 - Creación de huertas urbanas; 21 - Reverdecimiento de muros y fachadas; 22 - Reverdecimiento de cubiertas; 23.1 - Recuperación de espacios sin usos; 23.4 - Gestión sostenible del agua de lluvia



AP 2-03 - ANILLO PERIURBANO

203192
C.P. CIUDAD DE JAEN

Equipamiento educativo
Usura

DATOS ASOCIADOS AL ÁREA DE OPORTUNIDAD

SUPERFICIE PAVIMENTADA

Superficie total (m ²)	13240.8
Superficie sin uso (m ²)	0
Superficie aparcamiento (m ²)	0
Plazas de aparcamiento	0

SUPERFICIE NO PAVIMENTADA

Superficie total (m ²)	5597.6
Superficie sin uso (m ²)	0
Tipología predominante	Terrizo con árboles y arbustos

CUBIERTAS

Cubiertas (m ²)	6032.6
Cubierta plana (m ²)	5666.2

FACHADAS

Fachada vista exterior (m ²)	2010
Ventanas en fachadas vistas	SI
Balcones en fachadas vistas	NO

TIPOS DE CERRAMIENTOS

Valla metálica	

EXISTENCIA DE ARBOLADO

Número de árboles	138
Especies más abundantes	Pinus pinea
	Cupressus arizonica
	Celtis australis

SOLUCIONES BASADAS EN LA NATURALEZA PRIORITARIAS

7 - Realización de intervenciones en alcorques existentes; 14.1 - Adaptación de edificios a la presencia de fauna; 15.1 - Revegetación de estructuras urbanas; 19.1 - Creación de huertas urbanas; 21 - Reverdecimiento de muros y fachadas; 22 - Reverdecimiento de cubiertas; 23.3 - Naturalización de patios escolares; 23.4 - Gestión sostenible del agua de lluvia



AP 2-03 - ANILLO PERIURBANO

203205
I.F.P. PRADOLONGO

Equipamiento educativo
Usura

DATOS ASOCIADOS AL ÁREA DE OPORTUNIDAD

SUPERFICIE PAVIMENTADA

Superficie total (m ²)	12506.1
Superficie sin uso (m ²)	0
Superficie aparcamiento (m ²)	0
Plazas de aparcamiento	0

SUPERFICIE NO PAVIMENTADA

Superficie total (m ²)	12071
Superficie sin uso (m ²)	1700
Tipología predominante	Terrizo con árboles y arbustos

CUBIERTAS

Cubiertas (m ²)	3470.9
Cubierta plana (m ²)	379.5

FACHADAS

Fachada vista exterior (m ²)	3000
Ventanas en fachadas vistas	SI
Balcones en fachadas vistas	NO

TIPOS DE CERRAMIENTOS

Muro de hormigón	
Cerrajería	

EXISTENCIA DE ARBOLADO

Número de árboles	1
Especies más abundantes	Ulmus pumila

SOLUCIONES BASADAS EN LA NATURALEZA PRIORITARIAS

7 - Realización de intervenciones en alcorques existentes; 14.1 - Adaptación de edificios a la presencia de fauna; 15.1 - Revegetación de estructuras urbanas; 19.1 - Creación de huertas urbanas; 21 - Reverdecimiento de muros y fachadas; 22 - Reverdecimiento de cubiertas; 23.1 - Recuperación de espacios sin usos; 23.4 - Gestión sostenible del agua de lluvia



AP 2-03 - ANILLO PERIURBANO

203206 C.P. PRADOLONGO

Equipamiento educativo
Usura

DATOS ASOCIADOS AL ÁREA DE OPORTUNIDAD

SUPERFICIE PAVIMENTADA

Superficie total (m ²)	1077.1
Superficie sin uso (m ²)	0
Superficie aparcamiento (m ²)	620
Plazas de aparcamiento	40

SUPERFICIE NO PAVIMENTADA

Superficie total (m ²)	1940.8
Superficie sin uso (m ²)	535
Tipología predominante	Terrizo con árboles y arbustos

CUBIERTAS

Cubiertas (m ²)	1643
Cubierta plana (m ²)	59.4

FACHADAS

Fachada vista exterior (m ²)	2000
Ventanas en fachadas vistas	SI
Balcones en fachadas vistas	NO

TIPOS DE CERRAMIENTOS

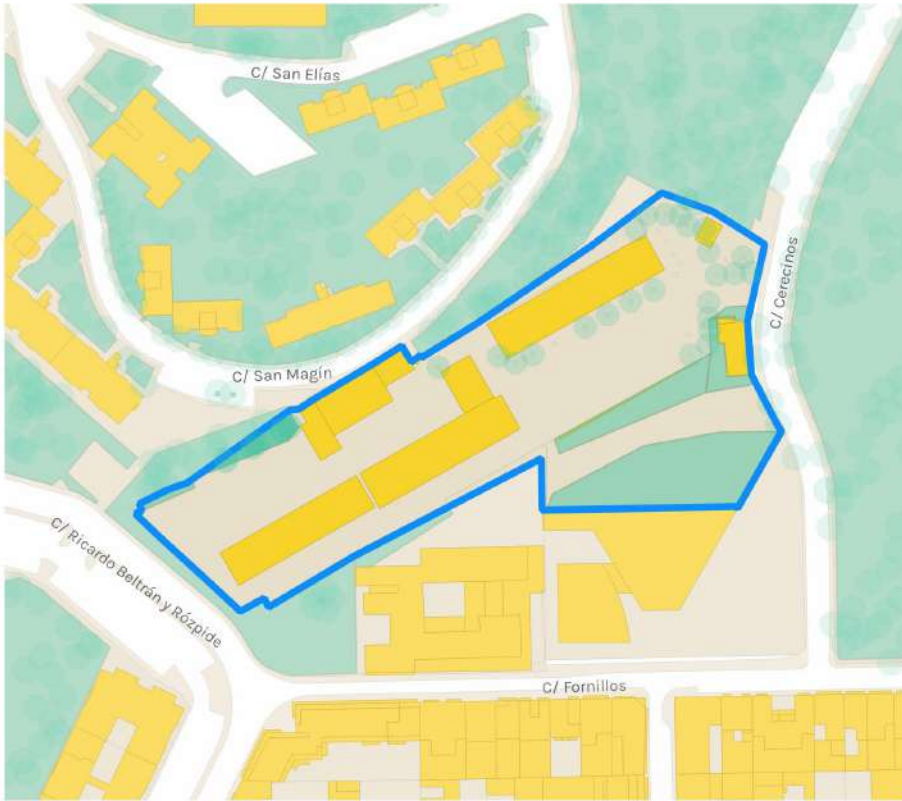
Cerrajería	

EXISTENCIA DE ARBOLADO

Número de árboles	63
Especies más abundantes	Ulmus pumila
	Pinus pinea
	Pinus halepensis

SOLUCIONES BASADAS EN LA NATURALEZA PRIORITARIAS

7 - Realización de intervenciones en alcorques existentes; 14.1 - Adaptación de edificios a la presencia de fauna; 15.1 - Revegetación de estructuras urbanas; 19.1 - Creación de huertas urbanas; 21 - Reverdecimiento de muros y fachadas; 22 - Reverdecimiento de cubiertas; 23.1 - Recuperación de espacios sin usos; 23.2 - Naturalización de plazas de aparcamiento; 23.3 - Naturalización de patios escolares; 23.4 - Gestión sostenible del agua de lluvia



AP 2-03 - ANILLO PERIURBANO

203219
C.P. REPUBLICA VENEZUELA

Equipamiento educativo
Usura

DATOS ASOCIADOS AL ÁREA DE OPORTUNIDAD

SUPERFICIE PAVIMENTADA

Superficie total (m ²)	5076.3
Superficie sin uso (m ²)	0
Superficie aparcamiento (m ²)	0
Plazas de aparcamiento	0

SUPERFICIE NO PAVIMENTADA

Superficie total (m ²)	1333
Superficie sin uso (m ²)	317
Tipología predominante	Terrizo con árboles y arbustos

CUBIERTAS

Cubiertas (m ²)	1920.2
Cubierta plana (m ²)	1147.4

FACHADAS

Fachada vista exterior (m ²)	3500
Ventanas en fachadas vistas	SI
Balcones en fachadas vistas	NO

TIPOS DE CERRAMIENTOS

Cerrajería	

EXISTENCIA DE ARBOLADO

Número de árboles	29
Especies más abundantes	Pinus pinea
	Gleditsia triacanthos
	Prunus cerasifera pisardii

SOLUCIONES BASADAS EN LA NATURALEZA PRIORITARIAS

7 - Realización de intervenciones en alcorques existentes; 14.1 - Adaptación de edificios a la presencia de fauna; 15.1 - Revegetación de estructuras urbanas; 19.1 - Creación de huertas urbanas; 21 - Reverdecimiento de muros y fachadas; 22 - Reverdecimiento de cubiertas; 23.1 - Recuperación de espacios sin usos; 23.3 - Naturalización de patios escolares; 23.4 - Gestión sostenible del agua de lluvia



AP 2-03 - ANILLO PERIURBANO

203234
C.P. PUBLICO JOAN MIRO

Equipamiento educativo
 Usera

DATOS ASOCIADOS AL ÁREA DE OPORTUNIDAD

SUPERFICIE PAVIMENTADA

Superficie total (m ²)	7443.6
Superficie sin uso (m ²)	0
Superficie aparcamiento (m ²)	820
Plazas de aparcamiento	55

SUPERFICIE NO PAVIMENTADA

Superficie total (m ²)	2310.7
Superficie sin uso (m ²)	0
Tipología predominante	Pradera con árboles y arbustos

CUBIERTAS

Cubiertas (m ²)	3099.9
Cubierta plana (m ²)	169.7

FACHADAS

Fachada vista exterior (m ²)	2400
Ventanas en fachadas vistas	SI
Balcones en fachadas vistas	NO

TIPOS DE CERRAMIENTOS

Cerrajería
Muro de fábrica
Cerrajería

EXISTENCIA DE ARBOLADO

Número de árboles	101
Especies más abundantes	Morus alba Ulmus pumila Acer negundo

SOLUCIONES BASADAS EN LA NATURALEZA PRIORITARIAS

7 - Realización de intervenciones en alcorques existentes; 14.1 - Adaptación de edificios a la presencia de fauna; 15.1 - Revegetación de estructuras urbanas; 19.1 - Creación de huertas urbanas; 21 - Reverdecimiento de muros y fachadas; 22 - Reverdecimiento de cubiertas; 23.2 - Naturalización de plazas de aparcamiento; 23.3 - Naturalización de patios escolares; 23.4 - Gestión sostenible del agua de lluvia



AP 2-03 - ANILLO PERIURBANO

203241

I.F.P. ENRIQUE TIERNO GALVAN

Equipamiento educativo
Usura

DATOS ASOCIADOS AL ÁREA DE OPORTUNIDAD

SUPERFICIE PAVIMENTADA

Superficie total (m ²)	7957.9
Superficie sin uso (m ²)	0
Superficie aparcamiento (m ²)	0
Plazas de aparcamiento	0

SUPERFICIE NO PAVIMENTADA

Superficie total (m ²)	4998.8
Superficie sin uso (m ²)	0
Tipología predominante	Terrizo con árboles y arbustos

CUBIERTAS

Cubiertas (m ²)	4265.8
Cubierta plana (m ²)	4094.1

FACHADAS

Fachada vista exterior (m ²)	3200
Ventanas en fachadas vistas	SI
Balcones en fachadas vistas	NO

TIPOS DE CERRAMIENTOS

Cerrajería	

EXISTENCIA DE ARBOLADO

Número de árboles	0
Especies más abundantes	

SOLUCIONES BASADAS EN LA NATURALEZA PRIORITARIAS

14.1 - Adaptación de edificios a la presencia de fauna; 15.1 - Revegetación de estructuras urbanas; 19.1 - Creación de huertas urbanas; 21 - Reverdecimiento de muros y fachadas; 22 - Reverdecimiento de cubiertas; 23.4 - Gestión sostenible del agua de lluvia



AP 2-03 - ANILLO PERIURBANO

203243 C.P. REPUBLICA DE BRASIL

Equipamiento educativo
Usura

DATOS ASOCIADOS AL ÁREA DE OPORTUNIDAD

SUPERFICIE PAVIMENTADA

Superficie total (m ²)	4632.8
Superficie sin uso (m ²)	0
Superficie aparcamiento (m ²)	0
Plazas de aparcamiento	0

SUPERFICIE NO PAVIMENTADA

Superficie total (m ²)	218.7
Superficie sin uso (m ²)	0
Tipología predominante	Terrizo con árboles y arbustos

CUBIERTAS

Cubiertas (m ²)	1878.2
Cubierta plana (m ²)	1815.4

FACHADAS

Fachada vista exterior (m ²)	3050
Ventanas en fachadas vistas	SI
Balcones en fachadas vistas	NO

TIPOS DE CERRAMIENTOS

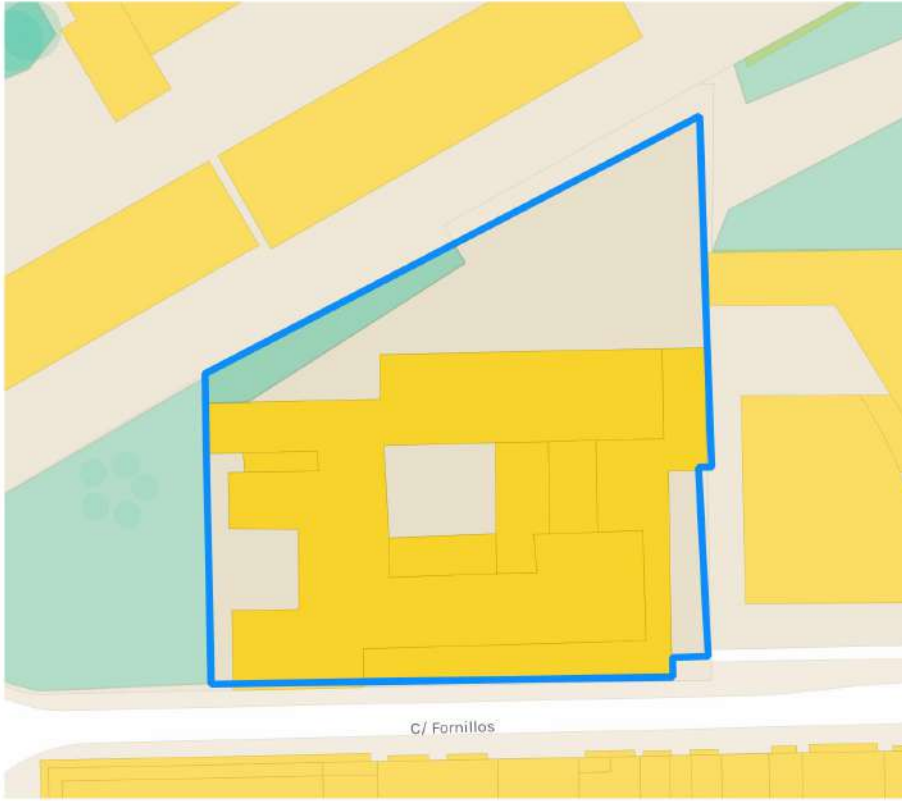
Muro de fábrica	

EXISTENCIA DE ARBOLADO

Número de árboles	7
Especies más abundantes	Platanus x hybrida Phoenix dactylifera

SOLUCIONES BASADAS EN LA NATURALEZA PRIORITARIAS

7 - Realización de intervenciones en alcorques existentes; 14.1 - Adaptación de edificios a la presencia de fauna; 15.1 - Revegetación de estructuras urbanas; 19.1 - Creación de huertas urbanas; 21 - Reverdecimiento de muros y fachadas; 22 - Reverdecimiento de cubiertas; 23.3 - Naturalización de patios escolares; 23.4 - Gestión sostenible del agua de lluvia



AP 2-03 - ANILLO PERIURBANO

203291 ESCUELA INFANTIL ZOFIO

Equipamiento educativo
Usura

DATOS ASOCIADOS AL ÁREA DE OPORTUNIDAD

SUPERFICIE PAVIMENTADA

Superficie total (m ²)	774.7
Superficie sin uso (m ²)	0
Superficie aparcamiento (m ²)	0
Plazas de aparcamiento	0

SUPERFICIE NO PAVIMENTADA

Superficie total (m ²)	95
Superficie sin uso (m ²)	0
Tipología predominante	Terrizo

CUBIERTAS

Cubiertas (m ²)	1235.6
Cubierta plana (m ²)	407

FACHADAS

Fachada vista exterior (m ²)	970
Ventanas en fachadas vistas	SI
Balcones en fachadas vistas	NO

TIPOS DE CERRAMIENTOS

Muro de fábrica	
Cerrajería	

EXISTENCIA DE ARBOLADO

Número de árboles	0
-------------------	---

Especies más abundantes	
-------------------------	--

SOLUCIONES BASADAS EN LA NATURALEZA PRIORITARIAS

14.1 - Adaptación de edificios a la presencia de fauna; 15.1 - Revegetación de estructuras urbanas; 19.1 - Creación de huertas urbanas; 21 - Reverdecimiento de muros y fachadas; 22 - Reverdecimiento de cubiertas; 23.3 - Naturalización de patios escolares; 23.4 - Gestión sostenible del agua de lluvia



AP 2-03 - ANILLO PERIURBANO

203292

ESCUELA INFANTIL SAN FERMIN

Equipamiento educativo
Usura

DATOS ASOCIADOS AL ÁREA DE OPORTUNIDAD

SUPERFICIE PAVIMENTADA

Superficie total (m ²)	1972.2
Superficie sin uso (m ²)	0
Superficie aparcamiento (m ²)	1405.3
Plazas de aparcamiento	94

SUPERFICIE NO PAVIMENTADA

Superficie total (m ²)	1508.5
Superficie sin uso (m ²)	0
Tipología predominante	Terrizo

CUBIERTAS

Cubiertas (m ²)	817.9
Cubierta plana (m ²)	0

FACHADAS

Fachada vista exterior (m ²)	420
Ventanas en fachadas vistas	SI
Balcones en fachadas vistas	NO

TIPOS DE CERRAMIENTOS

Cerrajería	

EXISTENCIA DE ARBOLADO

Número de árboles	0
Especies más abundantes	

SOLUCIONES BASADAS EN LA NATURALEZA PRIORITARIAS

14.1 - Adaptación de edificios a la presencia de fauna; 15.1 - Revegetación de estructuras urbanas; 19.1 - Creación de huertas urbanas; 21 - Reverdecimiento de muros y fachadas; 23.2 - Naturalización de plazas de aparcamiento; 23.3 - Naturalización de patios escolares; 23.4 - Gestión sostenible del agua de lluvia



AP 2-03 - ANILLO PERIURBANO

203204 CENTRO DE ATENCIÓN A LA INFANCIA

Equipamiento social
Usera

DATOS ASOCIADOS AL ÁREA DE OPORTUNIDAD

SUPERFICIE PAVIMENTADA

Superficie total (m ²)	758.7
Superficie sin uso (m ²)	0
Superficie aparcamiento (m ²)	0
Plazas de aparcamiento	0

SUPERFICIE NO PAVIMENTADA

Superficie total (m ²)	2729.4
Superficie sin uso (m ²)	0
Tipología predominante	Pradera con árboles y arbustos

CUBIERTAS

Cubiertas (m ²)	561.5
Cubierta plana (m ²)	561.5

FACHADAS

Fachada vista exterior (m ²)	1320
Ventanas en fachadas vistas	SI
Balcones en fachadas vistas	NO

TIPOS DE CERRAMIENTOS

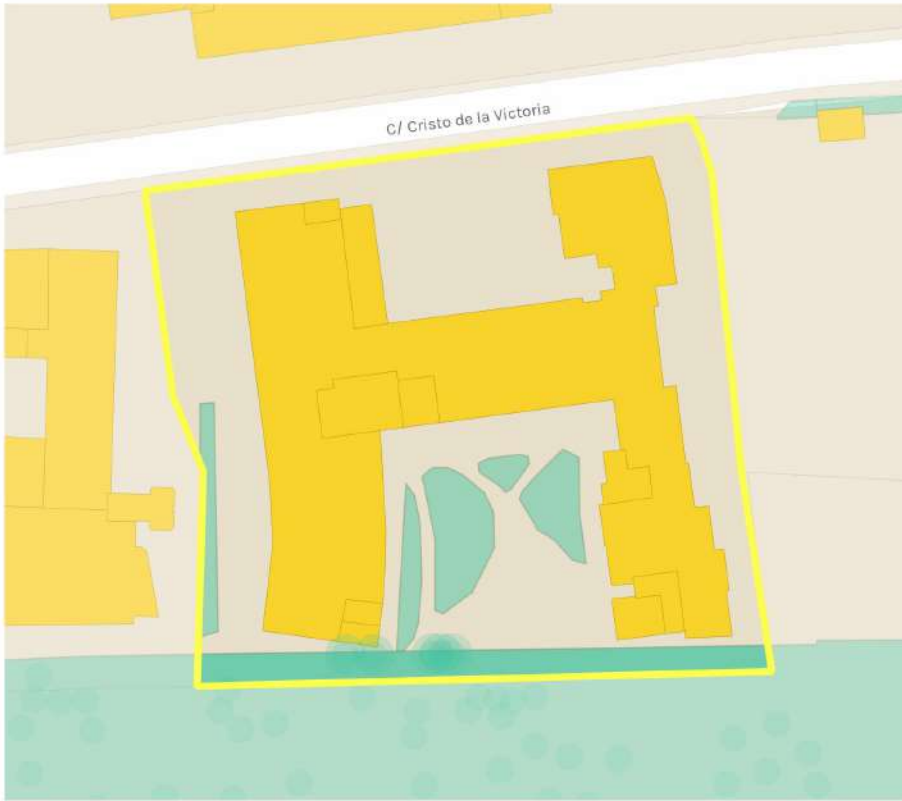
Cerrajería	

EXISTENCIA DE ARBOLADO

Número de árboles	64
Especies más abundantes	Tilia platyphyllos
	Cupressus sempervirens
	Ulmus minor

SOLUCIONES BASADAS EN LA NATURALEZA PRIORITARIAS

7 - Realización de intervenciones en alcorques existentes; 14.1 - Adaptación de edificios a la presencia de fauna; 15.1 - Revegetación de estructuras urbanas; 19.1 - Creación de huertas urbanas; 21 - Reverdecimiento de muros y fachadas; 22 - Reverdecimiento de cubiertas; 23.4 - Gestión sostenible del agua de lluvia



AP 2-03 - ANILLO PERIURBANO

203210
CENTRO DE ATENCIÓN A
PERSONAS MAYORES USERA
 Equipamiento social
 Usera

DATOS ASOCIADOS AL ÁREA DE OPORTUNIDAD

SUPERFICIE PAVIMENTADA

Superficie total (m ²)	3127.6
Superficie sin uso (m ²)	0
Superficie aparcamiento (m ²)	331.1
Plazas de aparcamiento	22

SUPERFICIE NO PAVIMENTADA

Superficie total (m ²)	790.2
Superficie sin uso (m ²)	0
Tipología predominante	Terrizo con árboles y arbustos

CUBIERTAS

Cubiertas (m ²)	2620.9
Cubierta plana (m ²)	2620.9

FACHADAS

Fachada vista exterior (m ²)	4800
Ventanas en fachadas vistas	SI
Balcones en fachadas vistas	NO

TIPOS DE CERRAMIENTOS

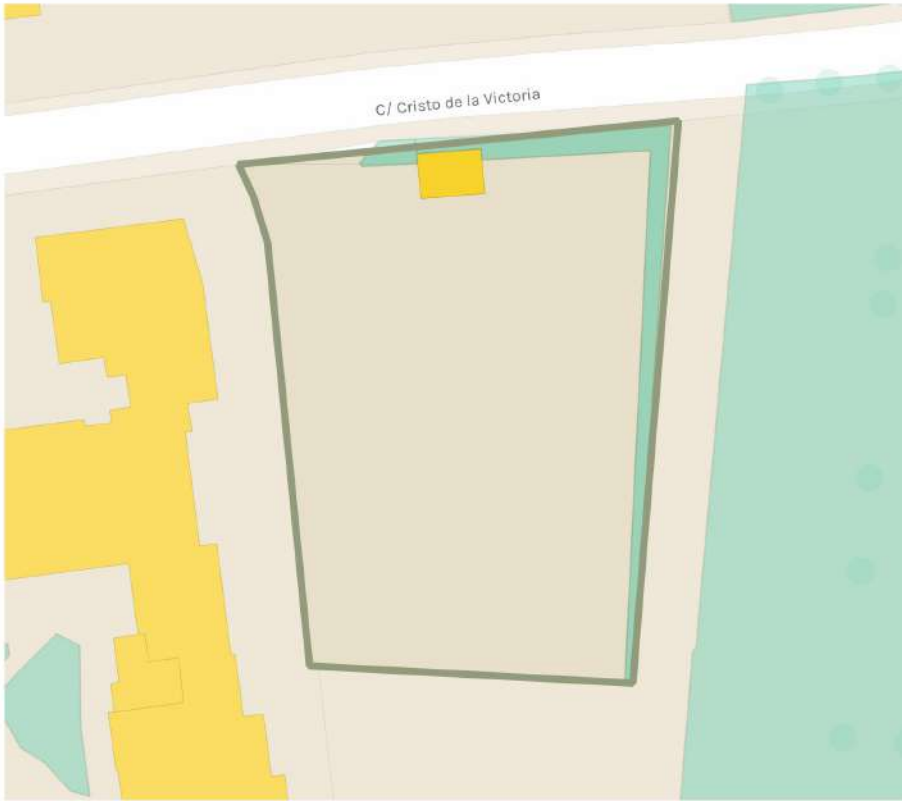
Cerrajería	

EXISTENCIA DE ARBOLADO

Número de árboles	5
Especies más abundantes	Ailanthus altissima

SOLUCIONES BASADAS EN LA NATURALEZA PRIORITARIAS

7 - Realización de intervenciones en alcorques existentes; 14.1 - Adaptación de edificios a la presencia de fauna; 15.1 - Revegetación de estructuras urbanas; 19.1 - Creación de huertas urbanas; 21 - Reverdecimiento de muros y fachadas; 22 - Reverdecimiento de cubiertas; 23.2 - Naturalización de plazas de aparcamiento; 23.4 - Gestión sostenible del agua de lluvia



AP 2-03 - ANILLO PERIURBANO

203208

CENTRO DE RECOGIDA Y RECICLAJE PRADOLONGO

Equipamiento otros
Usura

DATOS ASOCIADOS AL ÁREA DE OPORTUNIDAD

SUPERFICIE PAVIMENTADA

Superficie total (m ²)	1986.1
Superficie sin uso (m ²)	0
Superficie aparcamiento (m ²)	0
Plazas de aparcamiento	0

SUPERFICIE NO PAVIMENTADA

Superficie total (m ²)	151.9
Superficie sin uso (m ²)	0
Tipología predominante	Terrizo con árboles y arbustos

CUBIERTAS

Cubiertas (m ²)	31.8
Cubierta plana (m ²)	0

FACHADAS

Fachada vista exterior (m ²)	70
Ventanas en fachadas vistas	SI
Balcones en fachadas vistas	NO

TIPOS DE CERRAMIENTOS

Cerrajería	

EXISTENCIA DE ARBOLADO

Número de árboles	0
Especies más abundantes	

SOLUCIONES BASADAS EN LA NATURALEZA PRIORITARIAS

15.1 - Revegetacion de estructuras urbanas

ÁREA DE CONEXIÓN AP 2-04

Zonas verdes de apoyo

AP 2-04. 2040088. Z.A. ESTACION EL POZO	219
AP 2-04. 2040406. RUIDERA 8	220
AP 2-04. 2040407. INTERIORES MUDELA	221
AP 2-04. 2040409. PZA. BOHONAL - RUIDERA	222
AP 2-04. 2040410. ISLETAS, GTA. Y MED. ENTREVÍAS - PADRE LLANOS	223
AP 2-04. 2040413. CAMPO DEL TORO	224
AP 2-04. 2040414. PARQUE FORESTAL RONDA DEL SUR	225
AP 2-04. 2040416. RAFAEL FERNANDEZ HIJICOS	226
AP 2-04. 2040418. RONDA DEL SUR - VILLARTA - MUDELA - BOHONAL	227
AP 2-04. 2040419. GTA. MERCAMADRID	228
AP 2-04. 2040421. CALLE 30 MENDEZ ALVARO ACCESO SUR VALLECAS	229
AP 2-04. 2040423. REGUERA DE LOS TOMATEROS	230
AP 2-04. 2040425. MED. E ISLETAS PUERTO BALBARAN	231
AP 2-04. 2040427. RONDA DEL SUR - LTRL.S. FRENTE A ZONA FORESTAL	232
AP 2-04. 2040428. PZA. ESTEBAN CARROS	233
AP 2-04. 2040429. PARQUE NOVECIENTO	234
AP 2-04. 2040430. INTERIORES MESTANZA	235
AP 2-04. 2040433. COL. LA VIÑA	236
AP 2-04. 2040458. M30-NUDO MENDEZ ALVARO	237
AP 2-04. 2040459. EMBAJADORES M-30 (MADROÑOS)	238
AP 2-04. 2040461. Z. INF. PUERTO SERRANO	239
AP 2-04. 2040462. PUERTO SERRANO	240
AP 2-04. 2040464. APR 02.05 ALTO DEL FERROCARRIL	241
AP 2-04. 2040466. TALUD RENFE	242
AP 2-04. 2040467. Z.V. PUERTO DE BEJAR	243
AP 2-04. 2040481. ACCESO AL C.T.M.	244
AP 2-04. 2040610. INTERIORES RUIDERA	245
AP 2-04. 2040640. TALUD BOLAÑOS - RONDA SUR	246
AP 2-04. 2040642. PZA. DEL POZO DE TIO RAIMUNDO	247
AP 2-04. 2040737. INTERBLOQUE - LA VIÑA DE ENTREVÍAS	248
AP 2-04. 2040739. INTERBLOQUE - POZO DEL TÍO RAIMUNDO	249

Ejes de conexión

Secundarios

AP 2-04. 20400037. AVENIDA DE LAS GLORIETAS	250
AP 2-04. 20400160. CALLE DEL CABO MACHICHACO	251

Parcelas y solares

Parcela vacante pública

AP 2-04. 204230. AMPLIACION MERCAMADRID	252
---	-----

Dotaciones

Cultural

AP 2-04. 204189. CENTRO CULTURAL POZO DEL TIO RAIMUNDO	253
AP 2-04. 204216. BIBLIOTECA MIGUEL HERNÁNDEZ	254
AP 2-04. 204256. AUDITORIO AL AIRE LIBRE	255

Deportivo

AP 2-04. 204196. INSTALACION DEPORTIVA C.P. ARAGON	256
AP 2-04. 204207. CAMPO DE FUTBOL DE CERRO CABEZUELO	257
AP 2-04. 204251. CAMPO DEPORTIVO MUNICIPAL ALBERTO GARCÍA	258
AP 2-04. 204295. CENTRO DEPORTIVO MUNICIPAL WILFRED AGBONAVBARE	259

Educativo

AP 2-04. 204181. I.N.B. ANTONIO DOMINGUEZ ORTIZ	260
AP 2-04. 204182. C.P. ARAGON	261
AP 2-04. 204188. C.P. LA RIOJA	262
AP 2-04. 204195. C.P. CONCHA ESPINA	263
AP 2-04. 204203. C.P. CARLOS SAINZ DE LOS TERREROS	264
AP 2-04. 204212. IES MADRID SUR	265
AP 2-04. 204215. ESCUELA INFANTIL ALFAR	266
AP 2-04. 204220. C.P. ASTURIAS	267
AP 2-04. 204224. C.P. DR. TOLOSA LATOUR	268
AP 2-04. 204226. CEIP MADRID SUR	269
AP 2-04. 204248. C.P. POZO TIO RAIMUNDO	270
AP 2-04. 204249. CEIP. MANUEL NUÑEZ DE ARENAS	271
AP 2-04. 204252. CEIP. GARCIA MORENTE	272
AP 2-04. 204294. C.I. F. P. PROFESOR RAUL VAZQUEZ	273

Social, Sociocultural o Sociosanitario

AP 2-04. 204221. ASOCIACION DE VECINOS PALOMERAS SURESTE	274
AP 2-04. 204296. CENTRO DE SERVICIOS SOCIALES PABLO NERUDA	275

Huertas

AP 2-04. 204269. HUERTOS URBANOS ECOLOGICOS	276
---	-----

Otros

AP 2-04. 204297. APARCAMIENTO	277
-------------------------------	-----

Infraestructuras viarias

AP 2-04. 204303. NUDO DE INFRAESTRUCTURAS	278
AP 2-04. 204304. NUDO DE INFRAESTRUCTURAS	279



Área de conexión AP 2-04

Zonas Verdes Red de Biodiversidad



Ejes de conexión

- Principales
- Secundarios

Áreas de apoyo a la Red de Biodiversidad

Zonas verdes | gestión pública



Parcelas y solares

- Parcela vacante pública según PGOUE
- Parcela privada no construida

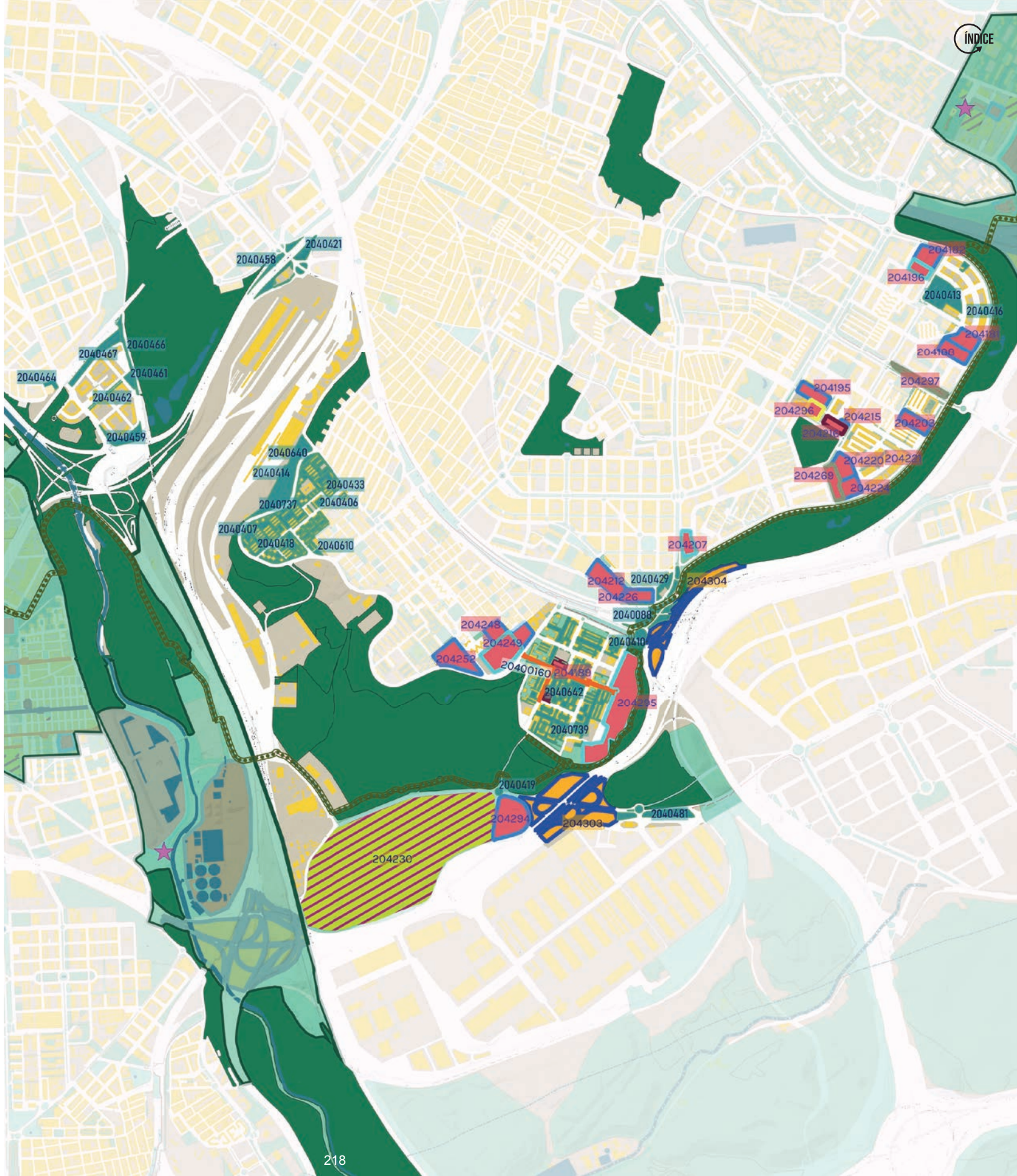
Dotaciones

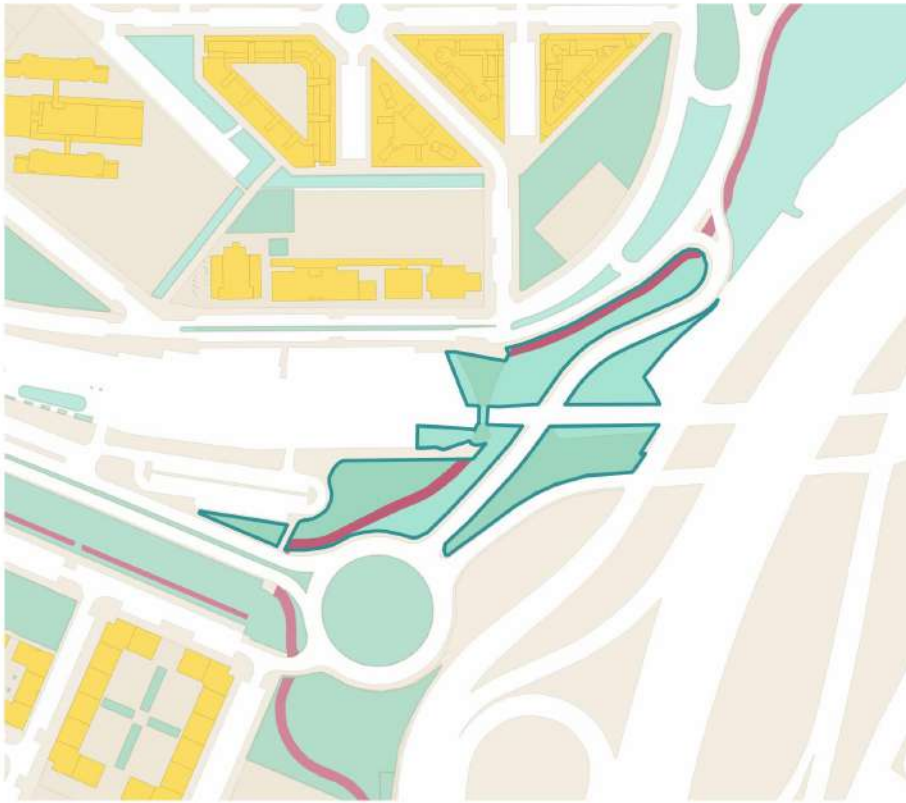
- Administrativo
- Cultural
- Deportivo
- Educativo
- Social, Sociocultural o Sociosanitario
- Otros (Mercados, ...)
- Huertas

Infraestructuras

- Nudos de infraestructuras viarias
- Otras

Áreas Especiales de Actuación (AEA)





AP 2-04 - ANILLO PERIURBANO

2040088
Z.A. ESTACION EL POZO

Infraestructura Ajardinada
Titularidad municipal

DATOS ASOCIADOS AL ÁREA DE OPORTUNIDAD

DESCRIPCIÓN DE LA ZONA VERDE

Superficie (m ²)	11308.7
Área de oportunidad	Área degradada no pavimentada
Área de oportunidad (m ²)	2210
Edificios si uso (m ²)	

ARBOLADO

Unidades	103
Especies adecuadas	1
Madurez	0

AROMATICAS, HORTICOLAS Y FLORES

Superficie (m ²)	0
Especies adecuadas	1

SETOS Y ARBUSTOS

Superficie setos (m ²)	0
Superficie arbustos (m ²)	1183.58
Arbustos unitarios	7
Especies adecuadas	1
Madurez	1

CESPEDES Y PRADERAS

Superficie céspedes (m ²)	441.31
Uso del cesped	0
Superficie pradera natural (m ²)	5755.56
Superficie pradera florida (m ²)	

CHARCAS Y ESTANQUES

Presencia	0
Grado de naturalización	0
Acumulaciones de agua	0

MUROS, ROCAS Y MADERA

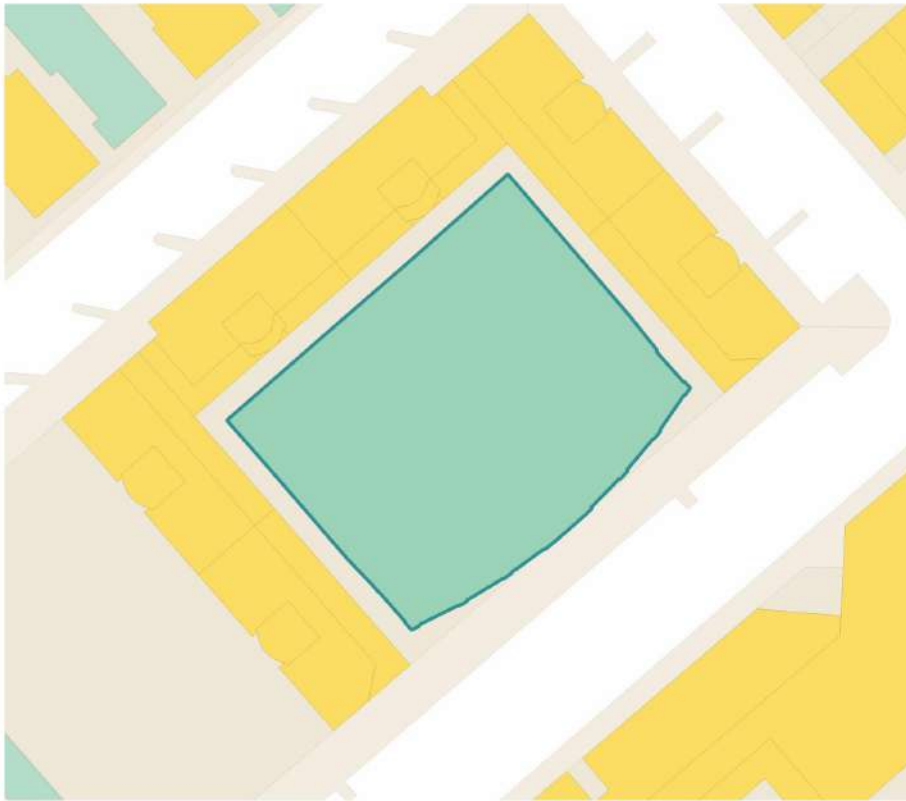
Muros sin mortero y rocas	1
Madera muerta	1

ELEMENTOS DE ALIMENTACIÓN Y REFUGIO

Presencia de comederos	0
Presencia de cajas nido	0
Posibilidad de instalación	0

SOLUCIONES BASADAS EN LA NATURALEZA PRIORITARIAS

1.3 - Fomento del estrato lianoide; 1.5 - Fomento de praderas de flor; 1.7 - Creación de huertos urbanos; 1.8 - Fomento de espacios hortícolas ornamentales; 2.4 - Creación de charcas; 3.1 - Mantenimiento de árboles secos y gestión de la madera muerta; 3.4 - Fomento de especies con frutos y semillas comestibles; 3.5 - Fomento de especies con néctar y polen; 4.2 - Creación de refugios para insectos; 20.1 - Creación de microrreservas de biodiversidad



AP 2-04 - ANILLO PERIURBANO

2040406
RUIDERA 8

Parques o Jardines Urbanos
Titularidad municipal

DATOS ASOCIADOS AL ÁREA DE OPORTUNIDAD

DESCRIPCIÓN DE LA ZONA VERDE

Superficie (m ²)	1139.07
Área de oportunidad	Área degradada pavimentada
Área de oportunidad (m ²)	306
Edificios si uso (m ²)	

ARBOLADO

Unidades	13
Especies adecuadas	1
Madurez	0

AROMATICAS, HORTICOLAS Y FLORES

Superficie (m ²)	0
Especies adecuadas	0

SETOS Y ARBUSTOS

Superficie setos (m ²)	88.46
Superficie arbustos (m ²)	539.89
Arbustos unitarios	14
Especies adecuadas	1
Madurez	1

CESPEDES Y PRADERAS

Superficie céspedes (m ²)	0
Uso del cesped	0
Superficie pradera natural (m ²)	0
Superficie pradera florida (m ²)	

CHARCAS Y ESTANQUES

Presencia	0
Grado de naturalización	0
Acumulaciones de agua	0

MUROS, ROCAS Y MADERA

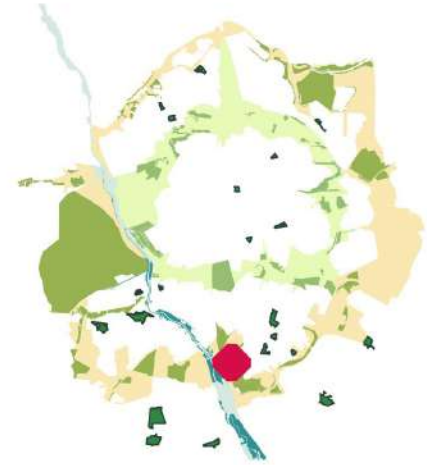
Muros sin mortero y rocas	0
Madera muerta	1

ELEMENTOS DE ALIMENTACIÓN Y REFUGIO

Presencia de comederos	0
Presencia de cajas nido	0
Posibilidad de instalación	0

SOLUCIONES BASADAS EN LA NATURALEZA PRIORITARIAS

1.1 - Diversificación y mejora de especies arbóreas; 1.5 - Fomento de praderas de flor; 1.8 - Fomento de espacios hortícolas ornamentales; 2.4 - Creación de charcas; 3.1 - Mantenimiento de árboles secos y gestión de la madera muerta; 3.2 - Presencia de hojarasca y agrupación de hojas secas; 3.3 - Conservación de árboles veteranos y de gran tamaño; 3.5 - Fomento de especies con néctar y polen; 4.2 - Creación de refugios para insectos



AP 2-04 - ANILLO PERIURBANO

2040407 INTERIORES MUDELA

Parques o Jardines Urbanos
Titularidad municipal

DATOS ASOCIADOS AL ÁREA DE OPORTUNIDAD

DESCRIPCIÓN DE LA ZONA VERDE

Superficie (m ²)	11798.63
Área de oportunidad	Área degradada pavimentada
Área de oportunidad (m ²)	521
Edificios si uso (m ²)	

ARBOLADO

Unidades	239
Especies adecuadas	1
Madurez	0

AROMATICAS, HORTICOLAS Y FLORES

Superficie (m ²)	0
Especies adecuadas	0

SETOS Y ARBUSTOS

Superficie setos (m ²)	300.49
Superficie arbustos (m ²)	826.25
Arbustos unitarios	38
Especies adecuadas	1
Madurez	1

CESPEDES Y PRADERAS

Superficie céspedes (m ²)	0
Uso del cesped	0
Superficie pradera natural (m ²)	0
Superficie pradera florida (m ²)	

CHARCAS Y ESTANQUES

Presencia	0
Grado de naturalización	0
Acumulaciones de agua	0

MUROS, ROCAS Y MADERA

Muros sin mortero y rocas	1
Madera muerta	1

ELEMENTOS DE ALIMENTACIÓN Y REFUGIO

Presencia de comederos	0
Presencia de cajas nido	0
Posibilidad de instalación	0

SOLUCIONES BASADAS EN LA NATURALEZA PRIORITARIAS

1.1 - Diversificación y mejora de especies arbóreas; 1.2 - Diversificación y mejora del estrato arbustivo; 1.3 - Fomento del estrato lianoide; 2.3 - Naturalización de láminas de agua e introducción de plantas acuáticas; 3.4 - Fomento de especies con frutos y semillas comestibles; 3.5 - Fomento de especies con néctar y polen; 4.3 - Instalación de cajas nido; 4.4 - Instalación de comederos y bebederos



AP 2-04 - ANILLO PERIURBANO

2040409 PZA. BOHONAL - RUIDERA

Parques o Jardines Urbanos
Titularidad municipal

DATOS ASOCIADOS AL ÁREA DE OPORTUNIDAD

DESCRIPCIÓN DE LA ZONA VERDE

Superficie (m ²)	2847.61
Área de oportunidad	Área degradada pavimentada
Área de oportunidad (m ²)	528
Edificios si uso (m ²)	

ARBOLADO

Unidades	72
Especies adecuadas	1
Madurez	0

AROMATICAS, HORTICOLAS Y FLORES

Superficie (m ²)	0
Especies adecuadas	0

SETOS Y ARBUSTOS

Superficie setos (m ²)	0
Superficie arbustos (m ²)	277.79
Arbustos unitarios	0
Especies adecuadas	0
Madurez	1

CESPEDES Y PRADERAS

Superficie céspedes (m ²)	0
Uso del cesped	0
Superficie pradera natural (m ²)	0
Superficie pradera florida (m ²)	

CHARCAS Y ESTANQUES

Presencia	0
Grado de naturalización	0
Acumulaciones de agua	0

MUROS, ROCAS Y MADERA

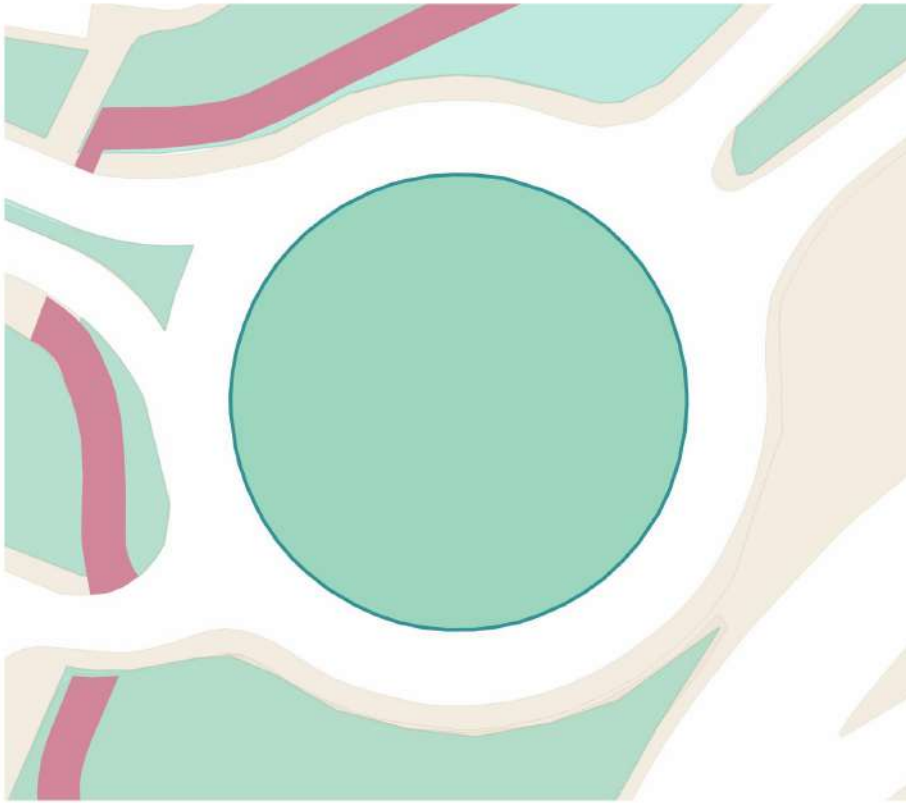
Muros sin mortero y rocas	0
Madera muerta	1

ELEMENTOS DE ALIMENTACIÓN Y REFUGIO

Presencia de comederos	0
Presencia de cajas nido	0
Posibilidad de instalación	0

SOLUCIONES BASADAS EN LA NATURALEZA PRIORITARIAS

- 1.1 - Diversificación y mejora de especies arbóreas; 2.3 - Naturalización de láminas de agua e introducción de plantas acuáticas; 3.4 - Fomento de especies con frutos y semillas comestibles; 3.5 - Fomento de especies con néctar y polen



AP 2-04 - ANILLO PERIURBANO

2040410 ISLETAS, GTA. Y MED. ENTREVIAS - PADRE LLANOS

Infraestructura Ajardinada
Titularidad municipal

DATOS ASOCIADOS AL ÁREA DE OPORTUNIDAD

DESCRIPCIÓN DE LA ZONA VERDE

Superficie (m ²)	2918.95
Area de oportunidad	
Area de oportunidad (m ²)	
Edificios si uso (m ²)	

ARBOLADO

Unidades	48
Especies adecuadas	1
Madurez	1

AROMATICAS, HORTICOLAS Y FLORES

Superficie (m ²)	0
Especies adecuadas	1

SETOS Y ARBUSTOS

Superficie setos (m ²)	107.42
Superficie arbustos (m ²)	1989.5
Arbustos unitarios	26
Especies adecuadas	1
Madurez	1

CESPEDES Y PRADERAS

Superficie céspedes (m ²)	0
Uso del cesped	0
Superficie pradera natural (m ²)	0
Superficie pradera florida (m ²)	

CHARCAS Y ESTANQUES

Presencia	0
Grado de naturalización	0
Acumulaciones de agua	0

MUROS, ROCAS Y MADERA

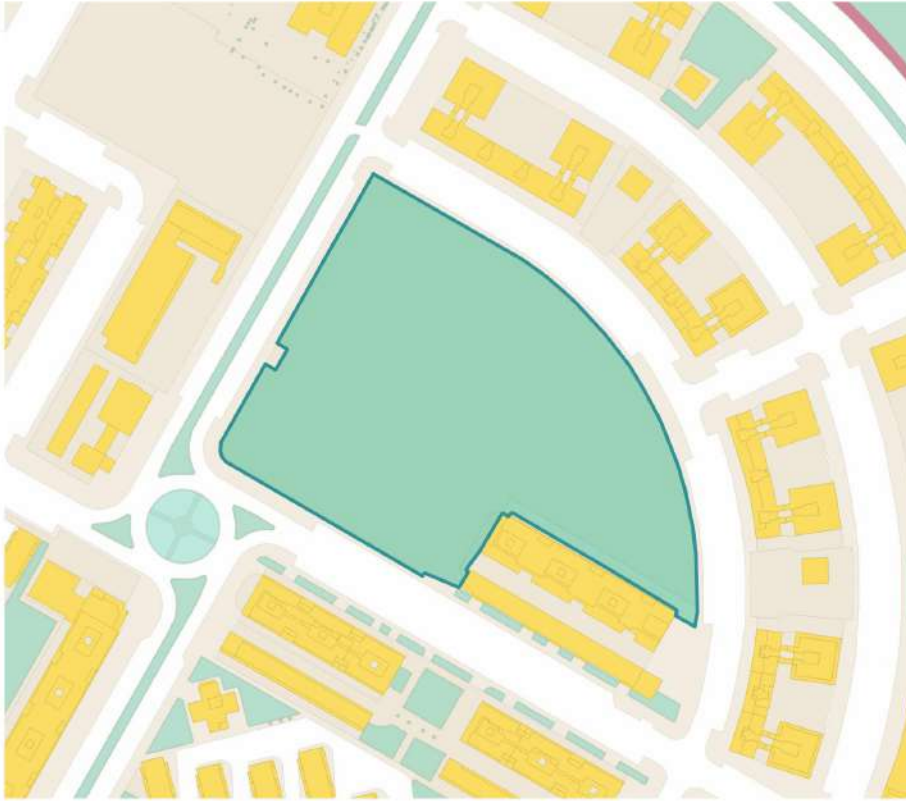
Muros sin mortero y rocas	0
Madera muerta	0

ELEMENTOS DE ALIMENTACIÓN Y REFUGIO

Presencia de comederos	0
Presencia de cajas nido	0
Posibilidad de instalación	0

SOLUCIONES BASADAS EN LA NATURALEZA PRIORITARIAS

1.3 - Fomento del estrato lianoide; 1.5 - Fomento de praderas de flor; 1.8 - Fomento de espacios hortícolas ornamentales; 2.4 - Creación de charcas; 3.5 - Fomento de especies con néctar y polen



AP 2-04 - ANILLO PERIURBANO

2040413 CAMPO DEL TORO

Parques o Jardines Urbanos
Titularidad municipal

DATOS ASOCIADOS AL ÁREA DE OPORTUNIDAD

DESCRIPCIÓN DE LA ZONA VERDE

Superficie (m ²)	20897.47
Área de oportunidad	Área degradada no pavimentada
Área de oportunidad (m ²)	300
Edificios si uso (m ²)	

ARBOLADO

Unidades	49
Especies adecuadas	1
Madurez	0

AROMATICAS, HORTICOLAS Y FLORES

Superficie (m ²)	0
Especies adecuadas	0

SETOS Y ARBUSTOS

Superficie setos (m ²)	0
Superficie arbustos (m ²)	472.05
Arbustos unitarios	0
Especies adecuadas	1
Madurez	0

CESPEDES Y PRADERAS

Superficie céspedes (m ²)	4884.7
Uso del cesped	0
Superficie pradera natural (m ²)	0
Superficie pradera florida (m ²)	

CHARCAS Y ESTANQUES

Presencia	0
Grado de naturalización	0
Acumulaciones de agua	0

MUROS, ROCAS Y MADERA

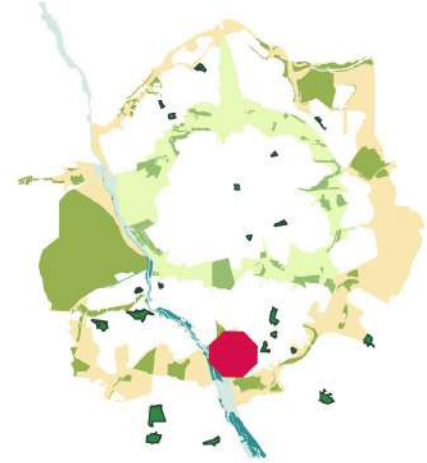
Muros sin mortero y rocas	0
Madera muerta	0

ELEMENTOS DE ALIMENTACIÓN Y REFUGIO

Presencia de comederos	0
Presencia de cajas nido	0
Posibilidad de instalación	1

SOLUCIONES BASADAS EN LA NATURALEZA PRIORITARIAS

1.5 - Fomento de praderas de flor; 1.8 - Fomento de espacios hortícolas ornamentales; 2.4 - Creación de charcas; 3.5 - Fomento de especies con néctar y polen



AP 2-04 - ANILLO PERIURBANO

2040414 PARQUE FORESTAL RONDA DEL SUR

Parques o Jardines Urbanos
Titularidad municipal

DATOS ASOCIADOS AL ÁREA DE OPORTUNIDAD

DESCRIPCIÓN DE LA ZONA VERDE

Superficie (m ²)	30394.85
Área de oportunidad	Área degradada no pavimentada
Área de oportunidad (m ²)	2500- 3000 aprox.
Edificios si uso (m ²)	

ARBOLADO

Unidades	0
Especies adecuadas	0
Madurez	0

AROMATICAS, HORTICOLAS Y FLORES

Superficie (m ²)	0
Especies adecuadas	0

SETOS Y ARBUSTOS

Superficie setos (m ²)	0
Superficie arbustos (m ²)	0
Arbustos unitarios	0
Especies adecuadas	0
Madurez	1

CESPEDES Y PRADERAS

Superficie céspedes (m ²)	0
Uso del cesped	0
Superficie pradera natural (m ²)	0
Superficie pradera florida (m ²)	

CHARCAS Y ESTANQUES

Presencia	0
Grado de naturalización	0
Acumulaciones de agua	0

MUROS, ROCAS Y MADERA

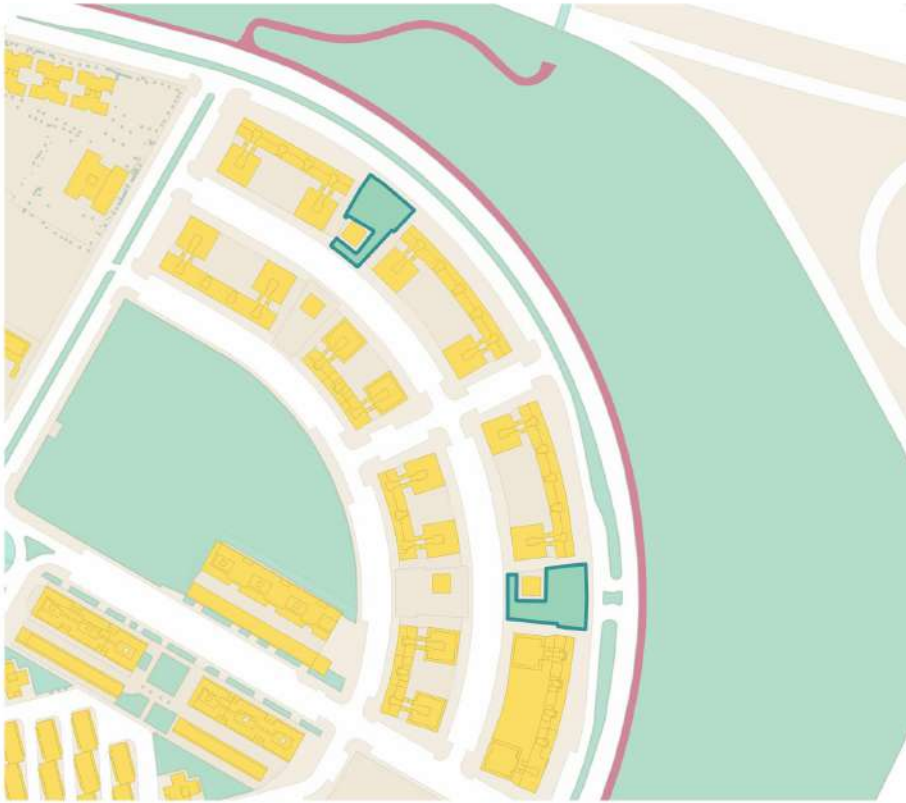
Muros sin mortero y rocas	1
Madera muerta	1

ELEMENTOS DE ALIMENTACIÓN Y REFUGIO

Presencia de comederos	0
Presencia de cajas nido	0
Posibilidad de instalación	0

SOLUCIONES BASADAS EN LA NATURALEZA PRIORITARIAS

1.5 - Fomento de praderas de flor; 1.8 - Fomento de espacios hortícolas ornamentales; 2.4 - Creación de charcas; 3.1 - Mantenimiento de árboles secos y gestión de la madera muerta; 3.5 - Fomento de especies con néctar y polen



AP 2-04 - ANILLO PERIURBANO

2040416
RAFAEL FERNANDEZ HIJOS

Parques o Jardines Urbanos
Titularidad municipal

DATOS ASOCIADOS AL ÁREA DE OPORTUNIDAD

DESCRIPCIÓN DE LA ZONA VERDE

Superficie (m ²)	2198.14
Area de oportunidad	
Area de oportunidad (m ²)	
Edificios si uso (m ²)	

ARBOLADO

Unidades	11
Especies adecuadas	0
Madurez	0

AROMATICAS, HORTICOLAS Y FLORES

Superficie (m ²)	0
Especies adecuadas	0

SETOS Y ARBUSTOS

Superficie setos (m ²)	0
Superficie arbustos (m ²)	1.47
Arbustos unitarios	14
Especies adecuadas	
Madurez	0

CESPEDES Y PRADERAS

Superficie céspedes (m ²)	1420.56
Uso del cesped	1
Superficie pradera natural (m ²)	0
Superficie pradera florida (m ²)	

CHARCAS Y ESTANQUES

Presencia	0
Grado de naturalización	0
Acumulaciones de agua	0

MUROS, ROCAS Y MADERA

Muros sin mortero y rocas	0
Madera muerta	0

ELEMENTOS DE ALIMENTACIÓN Y REFUGIO

Presencia de comederos	0
Presencia de cajas nido	0
Posibilidad de instalación	0

SOLUCIONES BASADAS EN LA NATURALEZA PRIORITARIAS

1.1 - Diversificación y mejora de especies arbóreas; 1.5 - Fomento de praderas de flor; 1.8 - Fomento de espacios hortícolas ornamentales; 2.4 - Creación de charcas; 3.1 - Mantenimiento de árboles secos y gestión de la madera muerta; 3.4 - Fomento de especies con frutos y semillas comestibles; 3.5 - Fomento de especies con néctar y polen



AP 2-04 - ANILLO PERIURBANO

2040418
RONDA DEL SUR - VILLARTA -
MUDELA - BOHONAL

Parques o Jardines Urbanos
 Titularidad municipal

DATOS ASOCIADOS AL ÁREA DE OPORTUNIDAD

DESCRIPCIÓN DE LA ZONA VERDE

Superficie (m ²)	6926.33
Área de oportunidad	Área degradada pavimentada
Área de oportunidad (m ²)	419
Edificios si uso (m ²)	

ARBOLADO

Unidades	213
Especies adecuadas	1
Madurez	0

AROMATICAS, HORTICOLAS Y FLORES

Superficie (m ²)	0
Especies adecuadas	1

SETOS Y ARBUSTOS

Superficie setos (m ²)	518.34
Superficie arbustos (m ²)	1030.72
Arbustos unitarios	94
Especies adecuadas	1
Madurez	1

CESPEDES Y PRADERAS

Superficie céspedes (m ²)	0
Uso del cesped	0
Superficie pradera natural (m ²)	0
Superficie pradera florida (m ²)	

CHARCAS Y ESTANQUES

Presencia	0
Grado de naturalización	0
Acumulaciones de agua	0

MUROS, ROCAS Y MADERA

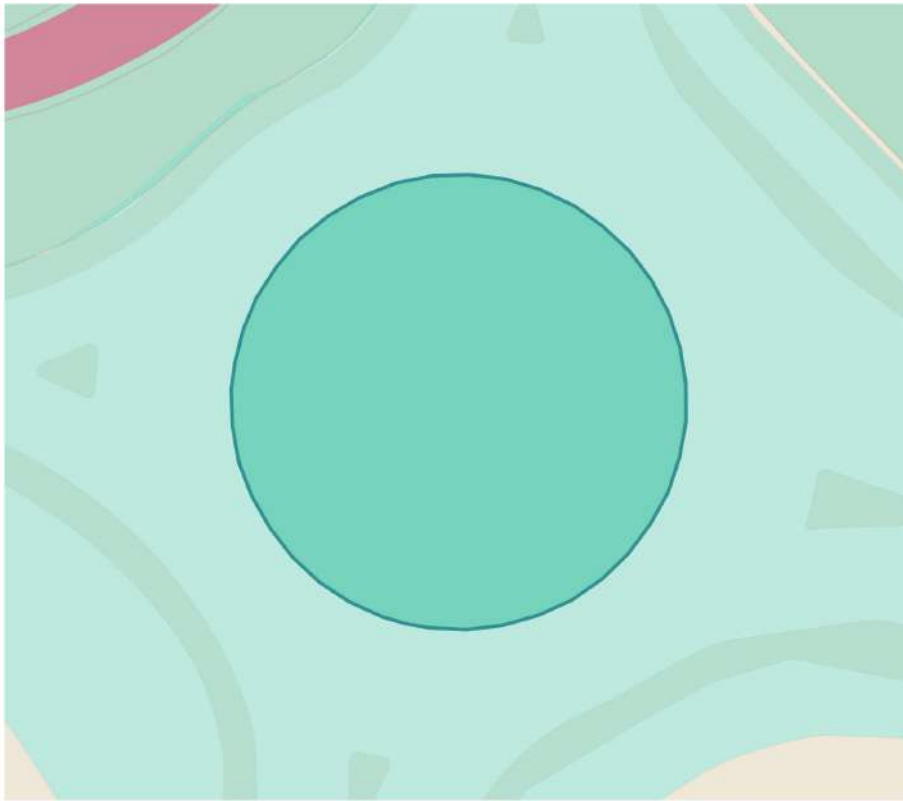
Muros sin mortero y rocas	0
Madera muerta	0

ELEMENTOS DE ALIMENTACIÓN Y REFUGIO

Presencia de comederos	0
Presencia de cajas nido	0
Posibilidad de instalación	0

SOLUCIONES BASADAS EN LA NATURALEZA PRIORITARIAS

1.3 - Fomento del estrato lianoide; 2.4 - Creación de charcas; 3.1 - Mantenimiento de árboles secos y gestión de la madera muerta



AP 2-04 - ANILLO PERIURBANO

2040419
GTA. MERCAMADRID

Infraestructura Ajardinada
Titularidad municipal

DATOS ASOCIADOS AL ÁREA DE OPORTUNIDAD

DESCRIPCIÓN DE LA ZONA VERDE

Superficie (m ²)	1120.18
Área de oportunidad	Área degradada no pavimentada
Área de oportunidad (m ²)	359
Edificios si uso (m ²)	

ARBOLADO

Unidades	0
Especies adecuadas	0
Madurez	0

AROMATICAS, HORTICOLAS Y FLORES

Superficie (m ²)	0
Especies adecuadas	0

SETOS Y ARBUSTOS

Superficie setos (m ²)	0
Superficie arbustos (m ²)	202.72
Arbustos unitarios	0
Especies adecuadas	1
Madurez	1

CESPEDES Y PRADERAS

Superficie céspedes (m ²)	0
Uso del cesped	0
Superficie pradera natural (m ²)	0
Superficie pradera florida (m ²)	

CHARCAS Y ESTANQUES

Presencia	0
Grado de naturalización	0
Acumulaciones de agua	0

MUROS, ROCAS Y MADERA

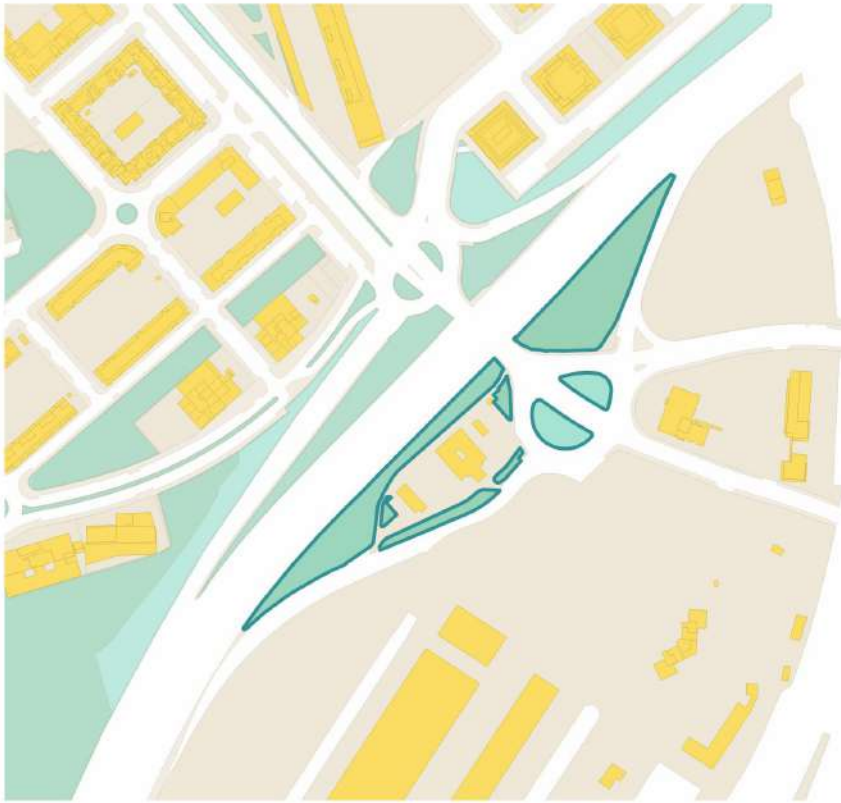
Muros sin mortero y rocas	0
Madera muerta	1

ELEMENTOS DE ALIMENTACIÓN Y REFUGIO

Presencia de comederos	0
Presencia de cajas nido	0
Posibilidad de instalación	0

SOLUCIONES BASADAS EN LA NATURALEZA PRIORITARIAS

1.5 - Fomento de praderas de flor; 1.8 - Fomento de espacios hortícolas ornamentales; 2.4 - Creación de charcas; 3.5 - Fomento de especies con néctar y polen; 4.1 - Adecuación y fomento de muros de piedra o con oquedades



AP 2-04 - ANILLO PERIURBANO

2040421

CALLE 30 MENDEZ ALVARO ACCESO SUR VALLECAS

Infraestructura Ajardinada
Titularidad municipal

DATOS ASOCIADOS AL ÁREA DE OPORTUNIDAD

DESCRIPCIÓN DE LA ZONA VERDE

Superficie (m ²)	11412.94
Área de oportunidad	Área degradada no pavimentada
Área de oportunidad (m ²)	1241
Edificios si uso (m ²)	

ARBOLADO

Unidades	50
Especies adecuadas	0
Madurez	0

AROMATICAS, HORTICOLAS Y FLORES

Superficie (m ²)	0
Especies adecuadas	1

SETOS Y ARBUSTOS

Superficie setos (m ²)	0
Superficie arbustos (m ²)	1650.93
Arbustos unitarios	0
Especies adecuadas	1
Madurez	1

CESPEDES Y PRADERAS

Superficie céspedes (m ²)	0
Uso del cesped	0
Superficie pradera natural (m ²)	980.37
Superficie pradera florida (m ²)	

CHARCAS Y ESTANQUES

Presencia	0
Grado de naturalización	0
Acumulaciones de agua	0

MUROS, ROCAS Y MADERA

Muros sin mortero y rocas	1
Madera muerta	1

ELEMENTOS DE ALIMENTACIÓN Y REFUGIO

Presencia de comederos	0
Presencia de cajas nido	0
Posibilidad de instalación	0

SOLUCIONES BASADAS EN LA NATURALEZA PRIORITARIAS

1.1 - Diversificación y mejora de especies arbóreas; 1.5 - Fomento de praderas de flor; 1.8 - Fomento de espacios hortícolas ornamentales; 2.4 - Creación de charcas; 3.5 - Fomento de especies con néctar y polen



AP 2-04 - ANILLO PERIURBANO

2040423 REGUERA DE LOS TOMATEROS

Parques o Jardines Urbanos
Titularidad municipal

DATOS ASOCIADOS AL ÁREA DE OPORTUNIDAD

DESCRIPCIÓN DE LA ZONA VERDE

Superficie (m ²)	4383.73
Área de oportunidad	Área degradada no pavimentada
Área de oportunidad (m ²)	641
Edificios si uso (m ²)	

ARBOLADO

Unidades	45
Especies adecuadas	1
Madurez	0

AROMATICAS, HORTICOLAS Y FLORES

Superficie (m ²)	0
Especies adecuadas	0

SETOS Y ARBUSTOS

Superficie setos (m ²)	4.87
Superficie arbustos (m ²)	449.08
Arbustos unitarios	18
Especies adecuadas	1
Madurez	1

CESPEDES Y PRADERAS

Superficie céspedes (m ²)	0
Uso del cesped	0
Superficie pradera natural (m ²)	0
Superficie pradera florida (m ²)	

CHARCAS Y ESTANQUES

Presencia	0
Grado de naturalización	0
Acumulaciones de agua	0

MUROS, ROCAS Y MADERA

Muros sin mortero y rocas	0
Madera muerta	1

ELEMENTOS DE ALIMENTACIÓN Y REFUGIO

Presencia de comederos	0
Presencia de cajas nido	0
Posibilidad de instalación	0

SOLUCIONES BASADAS EN LA NATURALEZA PRIORITARIAS

1.1 - Diversificación y mejora de especies arbóreas; 1.2 - Diversificación y mejora del estrato arbustivo; 1.3 - Fomento del estrato lianoide; 1.5 - Fomento de praderas de flor; 1.8 - Fomento de espacios hortícolas ornamentales; 2.4 - Creación de charcas; 3.5 - Fomento de especies con néctar y polen; 4.3 - Instalación de cajas nido; 4.4 - Instalación de comederos y bebederos



AP 2-04 - ANILLO PERIURBANO

2040425 MED. E ISLETAS PUERTO BALBARAN

Infraestructura Ajardinada
Titularidad municipal

DATOS ASOCIADOS AL ÁREA DE OPORTUNIDAD

DESCRIPCIÓN DE LA ZONA VERDE

Superficie (m ²)	3658.95
Área de oportunidad	Área degradada no pavimentada
Área de oportunidad (m ²)	Casi la totalidad
Edificios si uso (m ²)	

ARBOLADO

Unidades	13
Especies adecuadas	1
Madurez	0

AROMATICAS, HORTICOLAS Y FLORES

Superficie (m ²)	0
Especies adecuadas	0

SETOS Y ARBUSTOS

Superficie setos (m ²)	0
Superficie arbustos (m ²)	583.8
Arbustos unitarios	24
Especies adecuadas	0
Madurez	0

CESPEDES Y PRADERAS

Superficie céspedes (m ²)	0
Uso del cesped	0
Superficie pradera natural (m ²)	2812.45
Superficie pradera florida (m ²)	

CHARCAS Y ESTANQUES

Presencia	0
Grado de naturalización	0
Acumulaciones de agua	0

MUROS, ROCAS Y MADERA

Muros sin mortero y rocas	0
Madera muerta	0

ELEMENTOS DE ALIMENTACIÓN Y REFUGIO

Presencia de comederos	0
Presencia de cajas nido	0
Posibilidad de instalación	0

SOLUCIONES BASADAS EN LA NATURALEZA PRIORITARIAS

1.1 - Diversificación y mejora de especies arbóreas; 1.3 - Fomento del estrato lianoide; 1.5 - Fomento de praderas de flor; 1.8 - Fomento de espacios hortícolas ornamentales; 2.4 - Creación de charcas; 3.4 - Fomento de especies con frutos y semillas comestibles; 3.5 - Fomento de especies con néctar y polen; 4.1 - Adecuación y fomento de muros de piedra o con oquedades; 4.3 - Instalación de cajas nido; 4.4 - Instalación de comederos y bebederos



AP 2-04 - ANILLO PERIURBANO

2040427

RONDA DEL SUR - LTRLS. FRENTE A ZONA FORESTAL

Parques o Jardines Urbanos
Titularidad municipal

DATOS ASOCIADOS AL ÁREA DE OPORTUNIDAD

DESCRIPCIÓN DE LA ZONA VERDE

Superficie (m ²)	2443.81
Area de oportunidad	
Area de oportunidad (m ²)	
Edificios si uso (m ²)	

ARBOLADO

Unidades	104
Especies adecuadas	1
Madurez	0

AROMATICAS, HORTICOLAS Y FLORES

Superficie (m ²)	0
Especies adecuadas	1

SETOS Y ARBUSTOS

Superficie setos (m ²)	177.02
Superficie arbustos (m ²)	1163.45
Arbustos unitarios	31
Especies adecuadas	1
Madurez	1

CESPEDES Y PRADERAS

Superficie céspedes (m ²)	0
Uso del cesped	0
Superficie pradera natural (m ²)	0
Superficie pradera florida (m ²)	

CHARCAS Y ESTANQUES

Presencia	0
Grado de naturalización	0
Acumulaciones de agua	0

MUROS, ROCAS Y MADERA

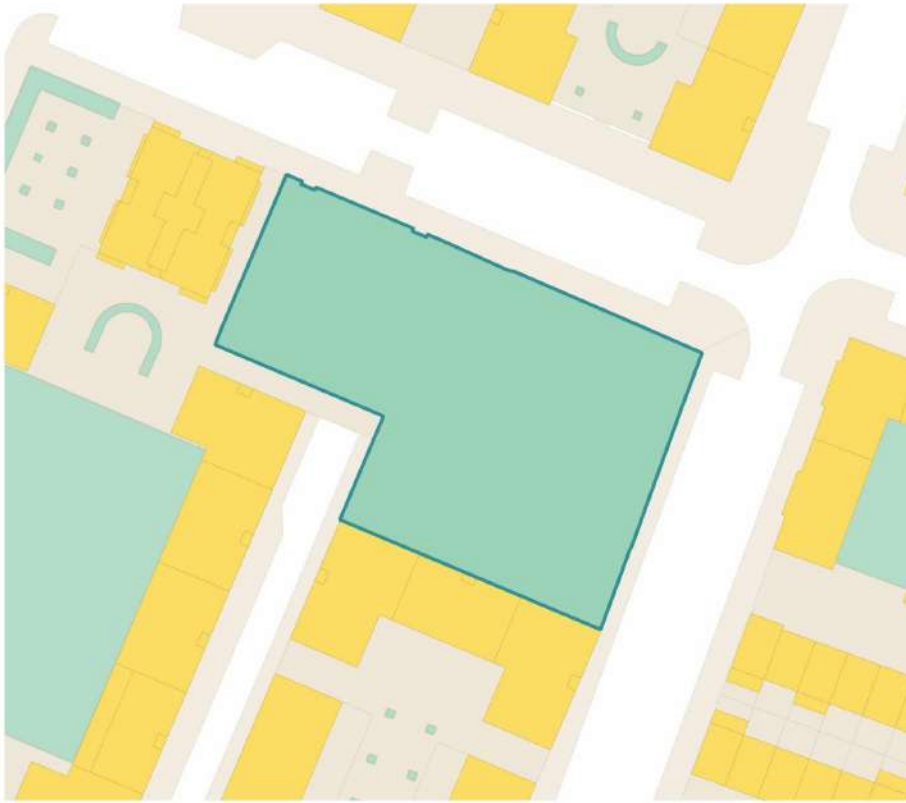
Muros sin mortero y rocas	1
Madera muerta	1

ELEMENTOS DE ALIMENTACIÓN Y REFUGIO

Presencia de comederos	0
Presencia de cajas nido	0
Posibilidad de instalación	0

SOLUCIONES BASADAS EN LA NATURALEZA PRIORITARIAS

1.1 - Diversificación y mejora de especies arbóreas; 1.5 - Fomento de praderas de flor; 1.8 - Fomento de espacios hortícolas ornamentales; 2.4 - Creación de charcas; 3.1 - Mantenimiento de árboles secos y gestión de la madera muerta; 3.5 - Fomento de especies con néctar y polen



AP 2-04 - ANILLO PERIURBANO

2040428
PZA. ESTEBAN CARROS

Parques o Jardines Urbanos
Titularidad municipal

DATOS ASOCIADOS AL ÁREA DE OPORTUNIDAD

DESCRIPCIÓN DE LA ZONA VERDE

Superficie (m ²)	2954.6
Área de oportunidad	Área degradada pavimentada
Área de oportunidad (m ²)	80
Edificios si uso (m ²)	

ARBOLADO

Unidades	55
Especies adecuadas	1
Madurez	0

AROMATICAS, HORTICOLAS Y FLORES

Superficie (m ²)	0
Especies adecuadas	0

SETOS Y ARBUSTOS

Superficie setos (m ²)	14.62
Superficie arbustos (m ²)	242.22
Arbustos unitarios	6
Especies adecuadas	1
Madurez	1

CESPEDES Y PRADERAS

Superficie céspedes (m ²)	0
Uso del cesped	0
Superficie pradera natural (m ²)	101.72
Superficie pradera florida (m ²)	

CHARCAS Y ESTANQUES

Presencia	1
Grado de naturalización	0
Acumulaciones de agua	0

MUROS, ROCAS Y MADERA

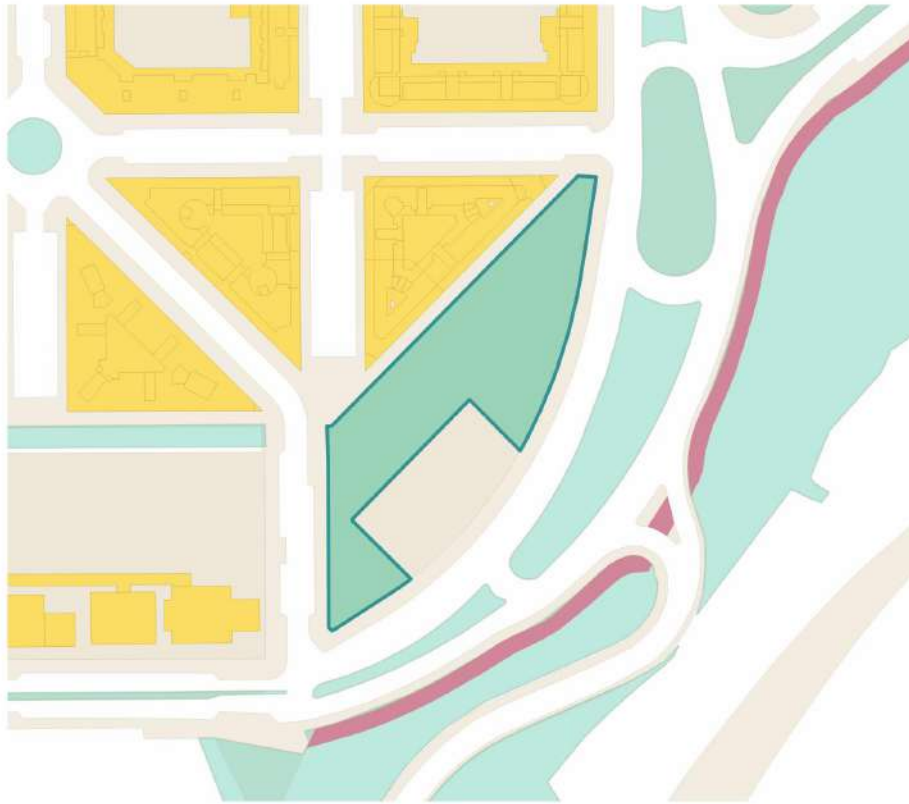
Muros sin mortero y rocas	1
Madera muerta	1

ELEMENTOS DE ALIMENTACIÓN Y REFUGIO

Presencia de comederos	0
Presencia de cajas nido	0
Posibilidad de instalación	0

SOLUCIONES BASADAS EN LA NATURALEZA PRIORITARIAS

1.1 - Diversificación y mejora de especies arbóreas; 1.5 - Fomento de praderas de flor; 1.8 - Fomento de espacios hortícolas ornamentales; 2.4 - Creación de charcas; 3.5 - Fomento de especies con néctar y polen



AP 2-04 - ANILLO PERIURBANO

2040429 PARQUE NOVECENTO

Parques o Jardines Urbanos
Titularidad municipal

DATOS ASOCIADOS AL ÁREA DE OPORTUNIDAD

DESCRIPCIÓN DE LA ZONA VERDE

Superficie (m ²)	3954.9
Área de oportunidad	Área degradada no pavimentada
Área de oportunidad (m ²)	842
Edificios si uso (m ²)	

ARBOLADO

Unidades	45
Especies adecuadas	0
Madurez	0

AROMATICAS, HORTICOLAS Y FLORES

Superficie (m ²)	0
Especies adecuadas	1

SETOS Y ARBUSTOS

Superficie setos (m ²)	0
Superficie arbustos (m ²)	122.37
Arbustos unitarios	7
Especies adecuadas	1
Madurez	1

CESPEDES Y PRADERAS

Superficie céspedes (m ²)	1638.58
Uso del cesped	0
Superficie pradera natural (m ²)	0
Superficie pradera florida (m ²)	

CHARCAS Y ESTANQUES

Presencia	0
Grado de naturalización	0
Acumulaciones de agua	0

MUROS, ROCAS Y MADERA

Muros sin mortero y rocas	0
Madera muerta	0

ELEMENTOS DE ALIMENTACIÓN Y REFUGIO

Presencia de comederos	0
Presencia de cajas nido	0
Posibilidad de instalación	0

SOLUCIONES BASADAS EN LA NATURALEZA PRIORITARIAS

1.1 - Diversificación y mejora de especies arbóreas; 1.3 - Fomento del estrato lianoide; 2.4 - Creación de charcas; 3.5 - Fomento de especies con néctar y polen; 4.2 - Creación de refugios para insectos; 5 - Naturalización de zonas estanciales



AP 2-04 - ANILLO PERIURBANO

2040430 INTERIORES MESTANZA

Parques o Jardines Urbanos
Titularidad municipal

DATOS ASOCIADOS AL ÁREA DE OPORTUNIDAD

DESCRIPCIÓN DE LA ZONA VERDE

Superficie (m ²)	1000.06
Área de oportunidad	Área degradada no pavimentada
Área de oportunidad (m ²)	110
Edificios si uso (m ²)	

ARBOLADO

Unidades	35
Especies adecuadas	1
Madurez	0

AROMATICAS, HORTICOLAS Y FLORES

Superficie (m ²)	0
Especies adecuadas	0

SETOS Y ARBUSTOS

Superficie setos (m ²)	274.79
Superficie arbustos (m ²)	178.32
Arbustos unitarios	17
Especies adecuadas	0
Madurez	1

CESPEDES Y PRADERAS

Superficie céspedes (m ²)	0
Uso del cesped	0
Superficie pradera natural (m ²)	0
Superficie pradera florida (m ²)	

CHARCAS Y ESTANQUES

Presencia	0
Grado de naturalización	0
Acumulaciones de agua	0

MUROS, ROCAS Y MADERA

Muros sin mortero y rocas	0
Madera muerta	0

ELEMENTOS DE ALIMENTACIÓN Y REFUGIO

Presencia de comederos	0
Presencia de cajas nido	0
Posibilidad de instalación	0

SOLUCIONES BASADAS EN LA NATURALEZA PRIORITARIAS

1.1 - Diversificación y mejora de especies arbóreas; 2.4 - Creación de charcas; 3.1 - Mantenimiento de árboles secos y gestión de la madera muerta; 3.4 - Fomento de especies con frutos y semillas comestibles; 3.5 - Fomento de especies con néctar y polen



AP 2-04 - ANILLO PERIURBANO

2040433
COL. LA VIÑA

Parques o Jardines Urbanos
Titularidad municipal

DATOS ASOCIADOS AL ÁREA DE OPORTUNIDAD

DESCRIPCIÓN DE LA ZONA VERDE

Superficie (m ²)	7652.18
Área de oportunidad	Área degradada pavimentada
Área de oportunidad (m ²)	425
Edificios si uso (m ²)	

ARBOLADO

Unidades	233
Especies adecuadas	1
Madurez	0

AROMATICAS, HORTICOLAS Y FLORES

Superficie (m ²)	0
Especies adecuadas	1

SETOS Y ARBUSTOS

Superficie setos (m ²)	86.63
Superficie arbustos (m ²)	2341.24
Arbustos unitarios	3
Especies adecuadas	1
Madurez	1

CESPEDES Y PRADERAS

Superficie céspedes (m ²)	0
Uso del cesped	0
Superficie pradera natural (m ²)	407.29
Superficie pradera florida (m ²)	

CHARCAS Y ESTANQUES

Presencia	0
Grado de naturalización	0
Acumulaciones de agua	0

MUROS, ROCAS Y MADERA

Muros sin mortero y rocas	1
Madera muerta	1

ELEMENTOS DE ALIMENTACIÓN Y REFUGIO

Presencia de comederos	0
Presencia de cajas nido	0
Posibilidad de instalación	0

SOLUCIONES BASADAS EN LA NATURALEZA PRIORITARIAS

1.1 - Diversificación y mejora de especies arbóreas; 1.5 - Fomento de praderas de flor; 1.8 - Fomento de espacios hortícolas ornamentales; 2.4 - Creación de charcas; 3.2 - Presencia de hojarasca y agrupación de hojas secas; 3.3 - Conservación de árboles veteranos y de gran tamaño; 3.5 - Fomento de especies con néctar y polen; 4.1 - Adecuación y fomento de muros de piedra o con quevedas; 4.3 - Instalación de cajas nido; 4.4 - Instalación de comederos y bebederos



AP 2-04 - ANILLO PERIURBANO

2040458

M30-NUDO MENDEZ ALVARO

Infraestructura Ajardinada
Titularidad municipal

DATOS ASOCIADOS AL ÁREA DE OPORTUNIDAD

DESCRIPCION DE LA ZONA VERDE

Superficie (m ²)	5198.98
Area de oportunidad	Área degradada no pavimentada
Area de oportunidad (m ²)	1342
Edificios si uso (m ²)	

ARBOLADO

Unidades	75
Especies adecuadas	0
Madurez	0

AROMATICAS, HORTICOLAS Y FLORES

Superficie (m ²)	0
Especies adecuadas	1

SETOS Y ARBUSTOS

Superficie setos (m ²)	0
Superficie arbustos (m ²)	388.37
Arbustos unitarios	0
Especies adecuadas	1
Madurez	1

CESPEDES Y PRADERAS

Superficie céspedes (m ²)	0
Uso del cesped	0
Superficie pradera natural (m ²)	4331.17
Superficie pradera florida (m ²)	

CHARCAS Y ESTANQUES

Presencia	0
Grado de naturalización	0
Acumulaciones de agua	0

MUROS, ROCAS Y MADERA

Muros sin mortero y rocas	0
Madera muerta	1

ELEMENTOS DE ALIMENTACIÓN Y REFUGIO

Presencia de comederos	0
Presencia de cajas nido	0
Posibilidad de instalación	1

40°22'33.210"N

SOLUCIONES BASADAS EN LA NATURALEZA PRIORITARIAS

3.4 - Fomento de especies con frutos y semillas comestibles; 3.5 - Fomento de especies con néctar y polen



AP 2-04 - ANILLO PERIURBANO

2040459

EMBAJADORES M-30 (MADROÑOS)

Parques o Jardines Urbanos
Titularidad municipal

DATOS ASOCIADOS AL ÁREA DE OPORTUNIDAD

DESCRIPCIÓN DE LA ZONA VERDE

Superficie (m ²)	8221.34
Área de oportunidad	Área degradada pavimentada
Área de oportunidad (m ²)	1486
Edificios si uso (m ²)	

ARBOLADO

Unidades	119
Especies adecuadas	1
Madurez	1

AROMATICAS, HORTICOLAS Y FLORES

Superficie (m ²)	0
Especies adecuadas	0

SETOS Y ARBUSTOS

Superficie setos (m ²)	319.18
Superficie arbustos (m ²)	150.11
Arbustos unitarios	2
Especies adecuadas	1
Madurez	1

CESPEDES Y PRADERAS

Superficie céspedes (m ²)	4643.71
Uso del cesped	1
Superficie pradera natural (m ²)	354.88
Superficie pradera florida (m ²)	

CHARCAS Y ESTANQUES

Presencia	0
Grado de naturalización	0
Acumulaciones de agua	0

MUROS, ROCAS Y MADERA

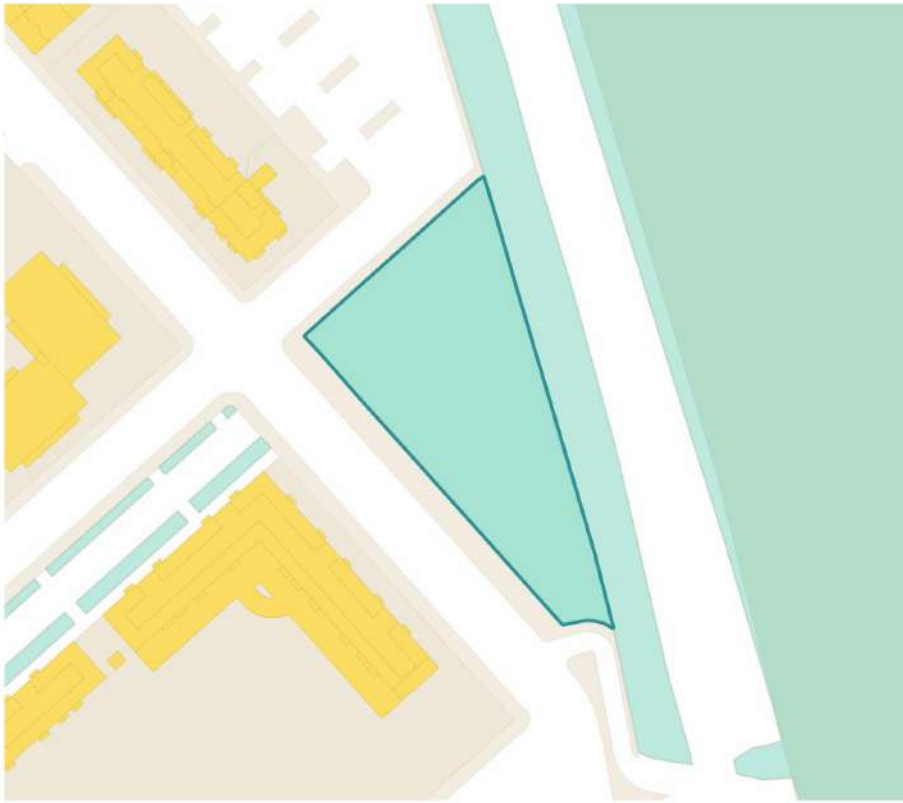
Muros sin mortero y rocas	1
Madera muerta	1

ELEMENTOS DE ALIMENTACIÓN Y REFUGIO

Presencia de comederos	0
Presencia de cajas nido	0
Posibilidad de instalación	0

SOLUCIONES BASADAS EN LA NATURALEZA PRIORITARIAS

1.3 - Fomento del estrato lianoide; 1.5 - Fomento de praderas de flor; 1.8 - Fomento de espacios hortícolas ornamentales; 2.4 - Creación de charcas; 3.1 - Mantenimiento de árboles secos y gestión de la madera muerta; 3.5 - Fomento de especies con néctar y polen



AP 2-04 - ANILLO PERIURBANO

2040461 Z. INF. PUERTO SERRANO

Parques o Jardines Urbanos
Titularidad municipal

DATOS ASOCIADOS AL ÁREA DE OPORTUNIDAD

DESCRIPCIÓN DE LA ZONA VERDE

Superficie (m ²)	2432.52
Area de oportunidad	
Area de oportunidad (m ²)	
Edificios si uso (m ²)	

ARBOLADO

Unidades	67
Especies adecuadas	1
Madurez	0

AROMATICAS, HORTICOLAS Y FLORES

Superficie (m ²)	0
Especies adecuadas	0

SETOS Y ARBUSTOS

Superficie setos (m ²)	0
Superficie arbustos (m ²)	0
Arbustos unitarios	6
Especies adecuadas	0
Madurez	0

CESPEDES Y PRADERAS

Superficie céspedes (m ²)	0
Uso del cesped	0
Superficie pradera natural (m ²)	0
Superficie pradera florida (m ²)	

CHARCAS Y ESTANQUES

Presencia	0
Grado de naturalización	0
Acumulaciones de agua	0

MUROS, ROCAS Y MADERA

Muros sin mortero y rocas	0
Madera muerta	0

ELEMENTOS DE ALIMENTACIÓN Y REFUGIO

Presencia de comederos	0
Presencia de cajas nido	0
Posibilidad de instalación	0

SOLUCIONES BASADAS EN LA NATURALEZA PRIORITARIAS

1.5 - Fomento de praderas de flor; 1.8 - Fomento de espacios hortícolas ornamentales; 2.4 - Creación de charcas; 3.5 - Fomento de especies con néctar y polen



AP 2-04 - ANILLO PERIURBANO

2040462 PUERTO SERRANO

Parques o Jardines Urbanos
Titularidad municipal

DATOS ASOCIADOS AL ÁREA DE OPORTUNIDAD

DESCRIPCIÓN DE LA ZONA VERDE

Superficie (m ²)	879.15
Area de oportunidad	
Area de oportunidad (m ²)	
Edificios si uso (m ²)	

ARBOLADO

Unidades	35
Especies adecuadas	0
Madurez	0

AROMATICAS, HORTICOLAS Y FLORES

Superficie (m ²)	0
Especies adecuadas	1

SETOS Y ARBUSTOS

Superficie setos (m ²)	304.56
Superficie arbustos (m ²)	574.58
Arbustos unitarios	3
Especies adecuadas	1
Madurez	1

CESPEDES Y PRADERAS

Superficie céspedes (m ²)	0
Uso del cesped	0
Superficie pradera natural (m ²)	0
Superficie pradera florida (m ²)	

CHARCAS Y ESTANQUES

Presencia	0
Grado de naturalización	0
Acumulaciones de agua	0

MUROS, ROCAS Y MADERA

Muros sin mortero y rocas	0
Madera muerta	1

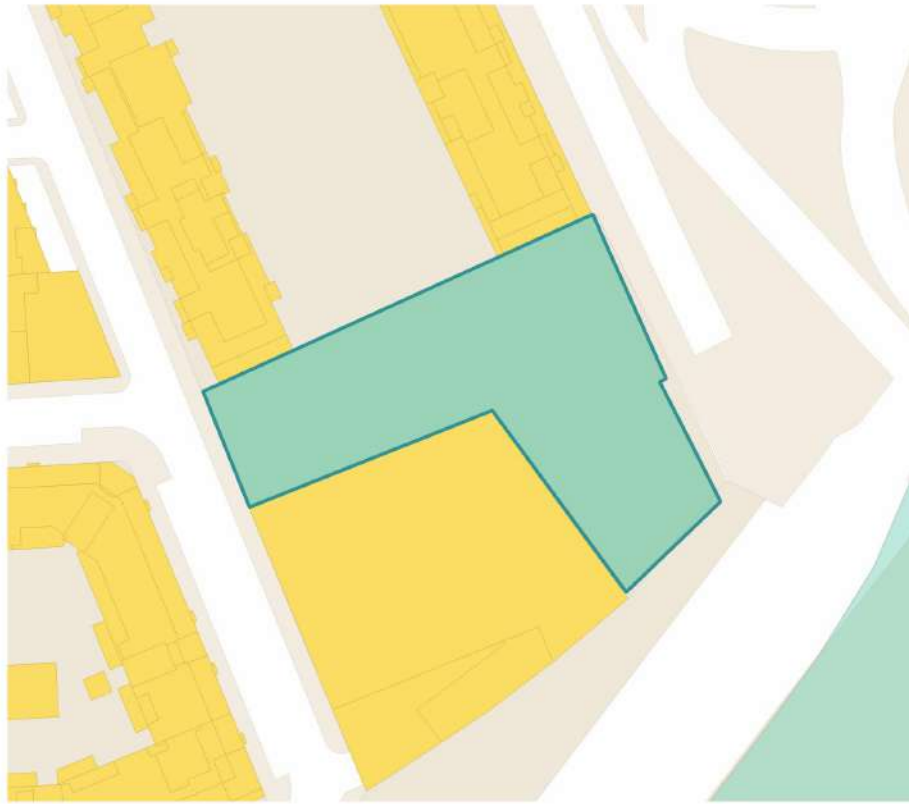
ELEMENTOS DE ALIMENTACIÓN Y REFUGIO

Presencia de comederos	0
Presencia de cajas nido	0
Posibilidad de instalación	1

40°23'7.50"N

SOLUCIONES BASADAS EN LA NATURALEZA PRIORITARIAS

1.5 - Fomento de praderas de flor; 1.8 - Fomento de espacios hortícolas ornamentales; 2.4 - Creación de charcas; 3.4 - Fomento de especies con frutos y semillas comestibles; 3.5 - Fomento de especies con néctar y polen; 4.2 - Creación de refugios para insectos



AP 2-04 - ANILLO PERIURBANO

2040464
APR 02.05 ALTO DEL FERROCARRIL

Parques o Jardines Urbanos
Titularidad municipal

DATOS ASOCIADOS AL ÁREA DE OPORTUNIDAD

DESCRIPCIÓN DE LA ZONA VERDE

Superficie (m ²)	1875.94
Área de oportunidad	Área degradada pavimentada
Área de oportunidad (m ²)	320
Edificios si uso (m ²)	

ARBOLADO

Unidades	36
Especies adecuadas	1
Madurez	0

AROMATICAS, HORTICOLAS Y FLORES

Superficie (m ²)	0
Especies adecuadas	0

SETOS Y ARBUSTOS

Superficie setos (m ²)	0
Superficie arbustos (m ²)	463.21
Arbustos unitarios	0
Especies adecuadas	1
Madurez	1

CESPEDES Y PRADERAS

Superficie céspedes (m ²)	0
Uso del cesped	0
Superficie pradera natural (m ²)	0
Superficie pradera florida (m ²)	

CHARCAS Y ESTANQUES

Presencia	0
Grado de naturalización	0
Acumulaciones de agua	0

MUROS, ROCAS Y MADERA

Muros sin mortero y rocas	0
Madera muerta	1

ELEMENTOS DE ALIMENTACIÓN Y REFUGIO

Presencia de comederos	0
Presencia de cajas nido	0
Posibilidad de instalación	0

SOLUCIONES BASADAS EN LA NATURALEZA PRIORITARIAS

1.1 - Diversificación y mejora de especies arbóreas; 1.5 - Fomento de praderas de flor; 1.8 - Fomento de espacios hortícolas ornamentales; 2.4 - Creación de charcas; 3.1 - Mantenimiento de árboles secos y gestión de la madera muerta; 3.5 - Fomento de especies con néctar y polen; 4.1 - Adecuación y fomento de muros de piedra o con oquedades



AP 2-04 - ANILLO PERIURBANO

2040466
TALUD RENFE

Vías Ferroviarias
Titularidad municipal

DATOS ASOCIADOS AL ÁREA DE OPORTUNIDAD

DESCRIPCIÓN DE LA ZONA VERDE

Superficie (m ²)	4845.36
Area de oportunidad	
Area de oportunidad (m ²)	
Edificios si uso (m ²)	

ARBOLADO

Unidades	0
Especies adecuadas	0
Madurez	0

AROMATICAS, HORTICOLAS Y FLORES

Superficie (m ²)	0
Especies adecuadas	1

SETOS Y ARBUSTOS

Superficie setos (m ²)	0
Superficie arbustos (m ²)	0
Arbustos unitarios	0
Especies adecuadas	1
Madurez	1

CESPEDES Y PRADERAS

Superficie céspedes (m ²)	0
Uso del cesped	0
Superficie pradera natural (m ²)	0
Superficie pradera florida (m ²)	

CHARCAS Y ESTANQUES

Presencia	0
Grado de naturalización	0
Acumulaciones de agua	0

MUROS, ROCAS Y MADERA

Muros sin mortero y rocas	0
Madera muerta	1

ELEMENTOS DE ALIMENTACIÓN Y REFUGIO

Presencia de comederos	0
Presencia de cajas nido	0
Posibilidad de instalación	0

SOLUCIONES BASADAS EN LA NATURALEZA PRIORITARIAS

1.5 - Fomento de praderas de flor; 1.8 - Fomento de espacios hortícolas ornamentales; 2.4 - Creación de charcas; 3.1 - Mantenimiento de árboles secos y gestión de la madera muerta; 3.5 - Fomento de especies con néctar y polen; 4.1 - Adecuación y fomento de muros de piedra o con oquedades



AP 2-04 - ANILLO PERIURBANO

2040467
Z.V. PUERTO DE BEJAR

Parques o Jardines Urbanos
Titularidad municipal

DATOS ASOCIADOS AL ÁREA DE OPORTUNIDAD

DESCRIPCIÓN DE LA ZONA VERDE

Superficie (m ²)	11565.81
Area de oportunidad	
Area de oportunidad (m ²)	
Edificios si uso (m ²)	

ARBOLADO

Unidades	193
Especies adecuadas	1
Madurez	2

AROMATICAS, HORTICOLAS Y FLORES

Superficie (m ²)	0
Especies adecuadas	1

SETOS Y ARBUSTOS

Superficie setos (m ²)	308.18
Superficie arbustos (m ²)	1399.43
Arbustos unitarios	1
Especies adecuadas	1
Madurez	1

CESPEDES Y PRADERAS

Superficie céspedes (m ²)	132.8
Uso del cesped	0
Superficie pradera natural (m ²)	5835.62
Superficie pradera florida (m ²)	

CHARCAS Y ESTANQUES

Presencia	0
Grado de naturalización	0
Acumulaciones de agua	0

MUROS, ROCAS Y MADERA

Muros sin mortero y rocas	0
Madera muerta	1

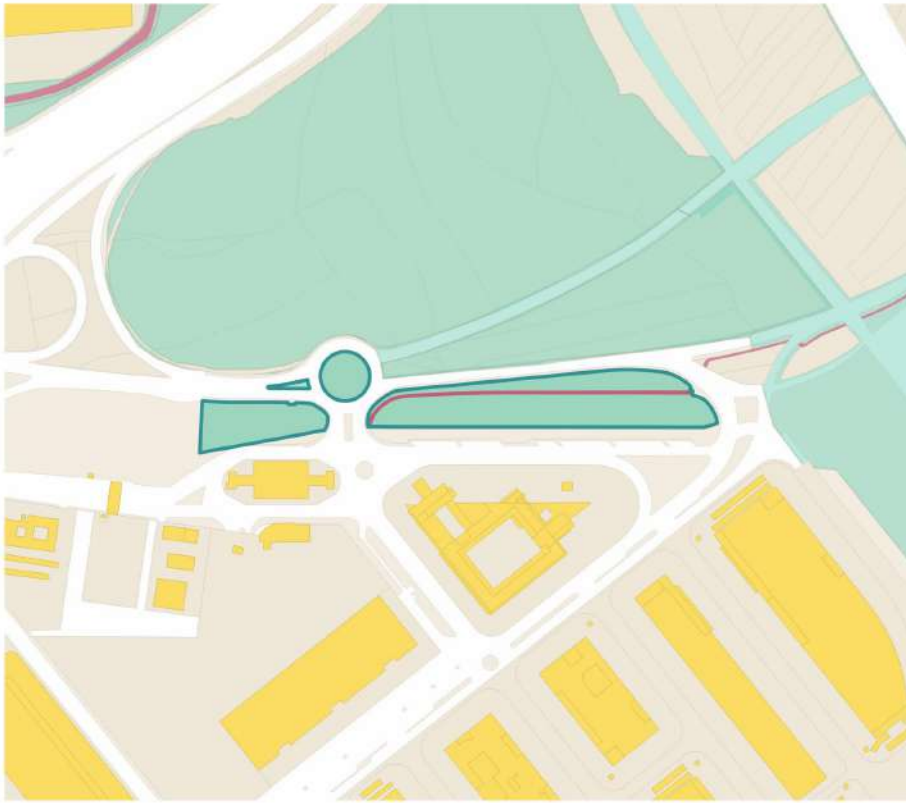
ELEMENTOS DE ALIMENTACIÓN Y REFUGIO

Presencia de comederos	0
Presencia de cajas nido	0
Posibilidad de instalación	1

40°23'11.692"N

SOLUCIONES BASADAS EN LA NATURALEZA PRIORITARIAS

1.5 - Fomento de praderas de flor; 1.8 - Fomento de espacios hortícolas ornamentales; 2.4 - Creación de charcas; 3.1 - Mantenimiento de árboles secos y gestión de la madera muerta; 3.5 - Fomento de especies con néctar y polen; 4.3 - Instalación de cajas nido; 4.4 - Instalación de comederos y bebederos



AP 2-04 - ANILLO PERIURBANO

2040481
ACCESO AL C.T.M.

Parques o Jardines Urbanos
Titularidad municipal

DATOS ASOCIADOS AL ÁREA DE OPORTUNIDAD

DESCRIPCIÓN DE LA ZONA VERDE

Superficie (m ²)	13338.89
Área de oportunidad	Área degradada no pavimentada
Área de oportunidad (m ²)	3412
Edificios si uso (m ²)	

ARBOLADO

Unidades	135
Especies adecuadas	1
Madurez	0

AROMATICAS, HORTICOLAS Y FLORES

Superficie (m ²)	0
Especies adecuadas	1

SETOS Y ARBUSTOS

Superficie setos (m ²)	130.5
Superficie arbustos (m ²)	156.48
Arbustos unitarios	18
Especies adecuadas	1
Madurez	1

CESPEDES Y PRADERAS

Superficie céspedes (m ²)	0
Uso del cesped	0
Superficie pradera natural (m ²)	11107.52
Superficie pradera florida (m ²)	

CHARCAS Y ESTANQUES

Presencia	0
Grado de naturalización	0
Acumulaciones de agua	0

MUROS, ROCAS Y MADERA

Muros sin mortero y rocas	0
Madera muerta	1

ELEMENTOS DE ALIMENTACIÓN Y REFUGIO

Presencia de comederos	0
Presencia de cajas nido	0
Posibilidad de instalación	1

40°22'0 250" W

SOLUCIONES BASADAS EN LA NATURALEZA PRIORITARIAS

1.1 - Diversificación y mejora de especies arbóreas; 1.3 - Fomento del estrato lianoide; 1.5 - Fomento de praderas de flor; 1.8 - Fomento de espacios hortícolas ornamentales; 2.4 - Creación de charcas; 3.5 - Fomento de especies con néctar y polen; 4.3 - Instalación de cajas nido; 4.4 - Instalación de comederos y bebederos



AP 2-04 - ANILLO PERIURBANO

2040610 INTERIORES RUIDERA

Parques o Jardines Urbanos
Titularidad municipal

DATOS ASOCIADOS AL ÁREA DE OPORTUNIDAD

DESCRIPCIÓN DE LA ZONA VERDE

Superficie (m ²)	5091.48
Área de oportunidad	Área degradada pavimentada
Área de oportunidad (m ²)	218
Edificios si uso (m ²)	

ARBOLADO

Unidades	196
Especies adecuadas	1
Madurez	1

AROMATICAS, HORTICOLAS Y FLORES

Superficie (m ²)	0
Especies adecuadas	1

SETOS Y ARBUSTOS

Superficie setos (m ²)	669.98
Superficie arbustos (m ²)	898.74
Arbustos unitarios	70
Especies adecuadas	1
Madurez	1

CESPEDES Y PRADERAS

Superficie céspedes (m ²)	0
Uso del cesped	0
Superficie pradera natural (m ²)	0
Superficie pradera florida (m ²)	

CHARCAS Y ESTANQUES

Presencia	0
Grado de naturalización	0
Acumulaciones de agua	0

MUROS, ROCAS Y MADERA

Muros sin mortero y rocas	0
Madera muerta	1

ELEMENTOS DE ALIMENTACIÓN Y REFUGIO

Presencia de comederos	0
Presencia de cajas nido	0
Posibilidad de instalación	0

SOLUCIONES BASADAS EN LA NATURALEZA PRIORITARIAS

1.5 - Fomento de praderas de flor; 1.8 - Fomento de espacios hortícolas ornamentales; 2.4 - Creación de charcas; 3.5 - Fomento de especies con néctar y polen; 4.3 - Instalación de cajas nido; 4.4 - Instalación de comederos y bebederos



AP 2-04 - ANILLO PERIURBANO

2040640 TALUD BOLAÑOS - RONDA SUR

Parques o Jardines Urbanos
Titularidad municipal

DATOS ASOCIADOS AL ÁREA DE OPORTUNIDAD

DESCRIPCIÓN DE LA ZONA VERDE

Superficie (m ²)	2433.06
Area de oportunidad	
Area de oportunidad (m ²)	
Edificios si uso (m ²)	

ARBOLADO

Unidades	51
Especies adecuadas	1
Madurez	0

AROMATICAS, HORTICOLAS Y FLORES

Superficie (m ²)	0
Especies adecuadas	1

SETOS Y ARBUSTOS

Superficie setos (m ²)	156.5
Superficie arbustos (m ²)	732.06
Arbustos unitarios	2
Especies adecuadas	1
Madurez	1

CESPEDES Y PRADERAS

Superficie céspedes (m ²)	0
Uso del cesped	0
Superficie pradera natural (m ²)	0
Superficie pradera florida (m ²)	

CHARCAS Y ESTANQUES

Presencia	0
Grado de naturalización	0
Acumulaciones de agua	0

MUROS, ROCAS Y MADERA

Muros sin mortero y rocas	1
Madera muerta	1

ELEMENTOS DE ALIMENTACIÓN Y REFUGIO

Presencia de comederos	0
Presencia de cajas nido	0
Posibilidad de instalación	1

40°22'59.202"N

SOLUCIONES BASADAS EN LA NATURALEZA PRIORITARIAS

1.5 - Fomento de praderas de flor; 1.8 - Fomento de espacios hortícolas ornamentales; 2.4 - Creación de charcas; 3.1 - Mantenimiento de árboles secos y gestión de la madera muerta; 3.5 - Fomento de especies con néctar y polen; 4.1 - Adecuación y fomento de muros de piedra o con oquedades



AP 2-04 - ANILLO PERIURBANO

2040642 PZA. DEL POZO DE TIO RAIMUNDO

Parques o Jardines Urbanos
Titularidad municipal

DATOS ASOCIADOS AL ÁREA DE OPORTUNIDAD

DESCRIPCIÓN DE LA ZONA VERDE

Superficie (m ²)	3201.31
Área de oportunidad	Área degradada pavimentada
Área de oportunidad (m ²)	971
Edificios si uso (m ²)	

ARBOLADO

Unidades	82
Especies adecuadas	1
Madurez	0

AROMATICAS, HORTICOLAS Y FLORES

Superficie (m ²)	0
Especies adecuadas	0

SETOS Y ARBUSTOS

Superficie setos (m ²)	0
Superficie arbustos (m ²)	15.85
Arbustos unitarios	13
Especies adecuadas	1
Madurez	1

CESPEDES Y PRADERAS

Superficie céspedes (m ²)	0
Uso del cesped	0
Superficie pradera natural (m ²)	0
Superficie pradera florida (m ²)	

CHARCAS Y ESTANQUES

Presencia	1
Grado de naturalización	0
Acumulaciones de agua	0

MUROS, ROCAS Y MADERA

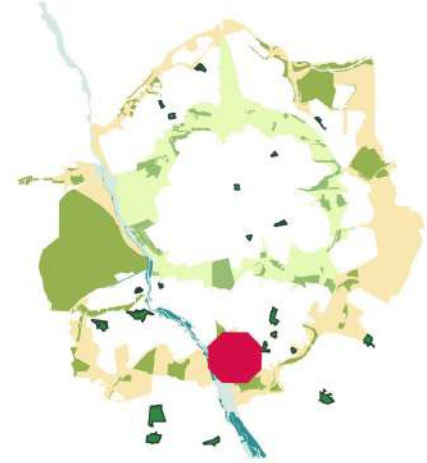
Muros sin mortero y rocas	1
Madera muerta	1

ELEMENTOS DE ALIMENTACIÓN Y REFUGIO

Presencia de comederos	0
Presencia de cajas nido	0
Posibilidad de instalación	0

SOLUCIONES BASADAS EN LA NATURALEZA PRIORITARIAS

1.3 - Fomento del estrato lianoide; 1.5 - Fomento de praderas de flor; 1.8 - Fomento de espacios hortícolas ornamentales; 2.4 - Creación de charcas; 3.1 - Mantenimiento de árboles secos y gestión de la madera muerta; 3.5 - Fomento de especies con néctar y polen; 4.1 - Adecuación y fomento de muros de piedra o con oquedades



AP 2-04 - ANILLO PERIURBANO

2040737 INTERBLOQUE - LA VIÑA DE ENTREVÍAS

Espacios Interbloque
Titularidad municipal

DATOS ASOCIADOS AL ÁREA DE OPORTUNIDAD

DESCRIPCIÓN DE LA ZONA VERDE

Superficie (m ²)	35412.04
Área de oportunidad	Área degradada pavimentada
Área de oportunidad (m ²)	10000 - 15000 aprox
Edificios si uso (m ²)	

ARBOLADO

Unidades	42
Especies adecuadas	0
Madurez	42

AROMATICAS, HORTICOLAS Y FLORES

Superficie (m ²)	42
Especies adecuadas	0

SETOS Y ARBUSTOS

Superficie setos (m ²)	42
Superficie arbustos (m ²)	42
Arbustos unitarios	42
Especies adecuadas	1
Madurez	1

CESPEDES Y PRADERAS

Superficie céspedes (m ²)	42
Uso del cesped	0
Superficie pradera natural (m ²)	42
Superficie pradera florida (m ²)	

CHARCAS Y ESTANQUES

Presencia	0
Grado de naturalización	0
Acumulaciones de agua	0

MUROS, ROCAS Y MADERA

Muros sin mortero y rocas	1
Madera muerta	1

ELEMENTOS DE ALIMENTACIÓN Y REFUGIO

Presencia de comederos	0
Presencia de cajas nido	0
Posibilidad de instalación	0

SOLUCIONES BASADAS EN LA NATURALEZA PRIORITARIAS

1.5 - Fomento de praderas de flor; 1.8 - Fomento de espacios hortícolas ornamentales; 2.4 - Creación de charcas; 3.1 - Mantenimiento de árboles secos y gestión de la madera muerta; 3.4 - Fomento de especies con frutos y semillas comestibles; 3.5 - Fomento de especies con néctar y polen; 4.1 - Adecuación y fomento de muros de piedra o con oquedades; 4.2 - Creación de refugios para insectos



AP 2-04 - ANILLO PERIURBANO

2040739

INTERBLOQUE - POZO DEL TÍO RAIMUNDO

Espacios Interbloque
Titularidad municipal

DATOS ASOCIADOS AL ÁREA DE OPORTUNIDAD

DESCRIPCIÓN DE LA ZONA VERDE

Superficie (m ²)	71533.85
Área de oportunidad	Área degradada pavimentada
Área de oportunidad (m ²)	24000 - 30000
Edificios si uso (m ²)	

ARBOLADO

Unidades	42
Especies adecuadas	0
Madurez	42

AROMATICAS, HORTICOLAS Y FLORES

Superficie (m ²)	42
Especies adecuadas	1

SETOS Y ARBUSTOS

Superficie setos (m ²)	42
Superficie arbustos (m ²)	42
Arbustos unitarios	42
Especies adecuadas	1
Madurez	1

CESPEDES Y PRADERAS

Superficie céspedes (m ²)	42
Uso del cesped	0
Superficie pradera natural (m ²)	42
Superficie pradera florida (m ²)	

CHARCAS Y ESTANQUES

Presencia	0
Grado de naturalización	0
Acumulaciones de agua	0

MUROS, ROCAS Y MADERA

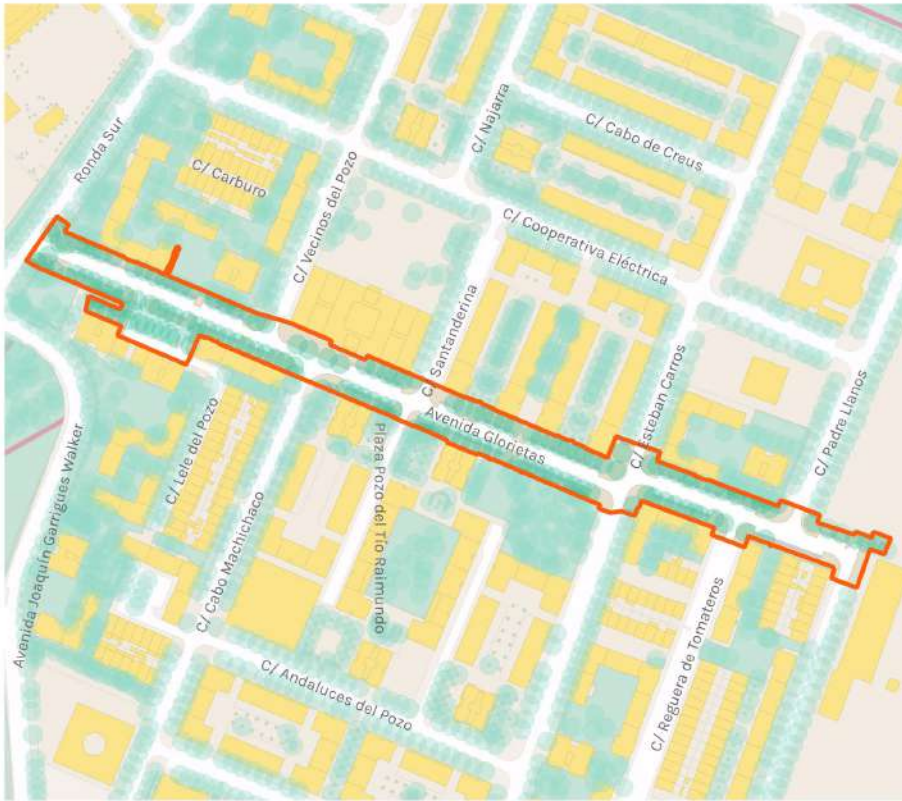
Muros sin mortero y rocas	1
Madera muerta	1

ELEMENTOS DE ALIMENTACIÓN Y REFUGIO

Presencia de comederos	0
Presencia de cajas nido	0
Posibilidad de instalación	0

SOLUCIONES BASADAS EN LA NATURALEZA PRIORITARIAS

1.1 - Diversificación y mejora de especies arbóreas; 1.5 - Fomento de praderas de flor; 1.8 - Fomento de espacios hortícolas ornamentales; 2.4 - Creación de charcas; 3.2 - Presencia de hojarasca y agrupación de hojas secas; 3.3 - Conservación de árboles veteranos y de gran tamaño; 3.5 - Fomento de especies con néctar y polen; 4.1 - Adecuación y fomento de muros de piedra o con quevedas; 4.3 - Instalación de cajas nido; 4.4 - Instalación de comederos y bebederos



AP 2-04 - ANILLO PERIURBANO

20400037 AVENIDA DE LAS GLORIETAS

Eje de conexión secundario
Distrito de Puente de Vallecas

DATOS ASOCIADOS AL ÁREA DE OPORTUNIDAD

DESCRIPCION GENERAL

Calzada (m ²)	7492.96
Aceras (m ²)	6918.79
Accesibilidad aceras	SI
Medianas (m ²)	67.33
Accesibilidad medianas	N0
Existencia de carril bici	N0

APARCAMIENTOS

Superficie aparcamiento (m ²)	2947.5
Plazas de aparcamiento	197
Aparcamiento subterráneo	N0

MOBILIARIO URBANO

Farolas	38
Marquesinas	0
Quioscos	0
Fuente ornamental	0

Tipos de cerramientos

EXISTENCIA DE ARBOLADO

Número de árboles	144
Especies más abundantes	Platanus x hybrida
	Ulmus pumila
	Acer platanoides

SOLUCIONES BASADAS EN LA NATURALEZA PRIORITARIAS

6.1 - Naturalización de espacios intersticiales; 7 - Realización de intervenciones en alcorques existentes; 8 - Creación de alcorques de gran tamaño; 9 - Conexión de alcorques; 12 - Fomento de pavimentos vegetados; 14 - Realización de actuaciones en edificios; 15.1 - Revegetación de estructuras urbanas; 15.3 - Naturalización de mobiliario urbano; 23.2 - Naturalización de plazas de aparcamiento



AP 2-04 - ANILLO PERIURBANO

20400160

CALLE DEL CABO MACHICHACO

Eje de conexión secundario
Distrito de Puente de Vallecas

DATOS ASOCIADOS AL ÁREA DE OPORTUNIDAD

DESCRIPCION GENERAL

Calzada (m ²)	2249.75
Aceras (m ²)	1573.82
Accesibilidad aceras	SI
Medianas (m ²)	0
Accesibilidad medianas	
Existencia de carril bici	NO

APARCAMIENTOS

Superficie aparcamiento (m ²)	1161.4
Plazas de aparcamiento	77
Aparcamiento subterráneo	NO

MOBILIARIO URBANO

Farolas	6
Marquesinas	0
Quioscos	0
Fuente ornamental	0

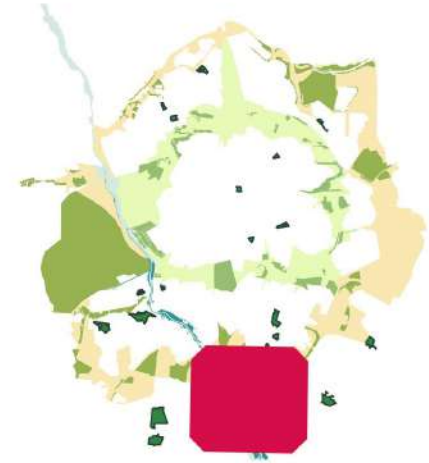
Tipos de cerramientos	Cerrajería

EXISTENCIA DE ARBOLADO

Número de árboles	42
Especies más abundantes	Platanus x hybrida
	Marra o alcorque vacío

SOLUCIONES BASADAS EN LA NATURALEZA PRIORITARIAS

- 7 - Realización de intervenciones en alcorques existentes; 8 - Creación de alcorques de gran tamaño; 9 - Conexión de alcorques; 12 - Fomento de pavimentos vegetados; 14 - Realización de actuaciones en edificios; 15.1 - Revegetación de estructuras urbanas; 15.2 - Naturalización de terrazas y zonas estanciales; 23.2 - Naturalización de plazas de aparcamiento



AP 2-04 - ANILLO PERIURBANO

204230 AMPLIACION MERCAMADRID

Puente de Vallecas

DATOS ASOCIADOS AL ÁREA DE OPORTUNIDAD

DESCRIPCION DE LA PARCELA

Superficie total (m ²)	432397.5
Superficie pavimentada (m ²)	23198.97
Edificaciones	N0
Calidad del suelo	Compactado
Vertidos observados	
Superficie vertidos (m ²)	0
Cerramiento de la parcela	Muro de
Longitud cerramiento (m)	2974.5

EXISTENCIA DE ARBOLADO

Especies más abundantes

EXISTENCIA DE ARBUSTOS

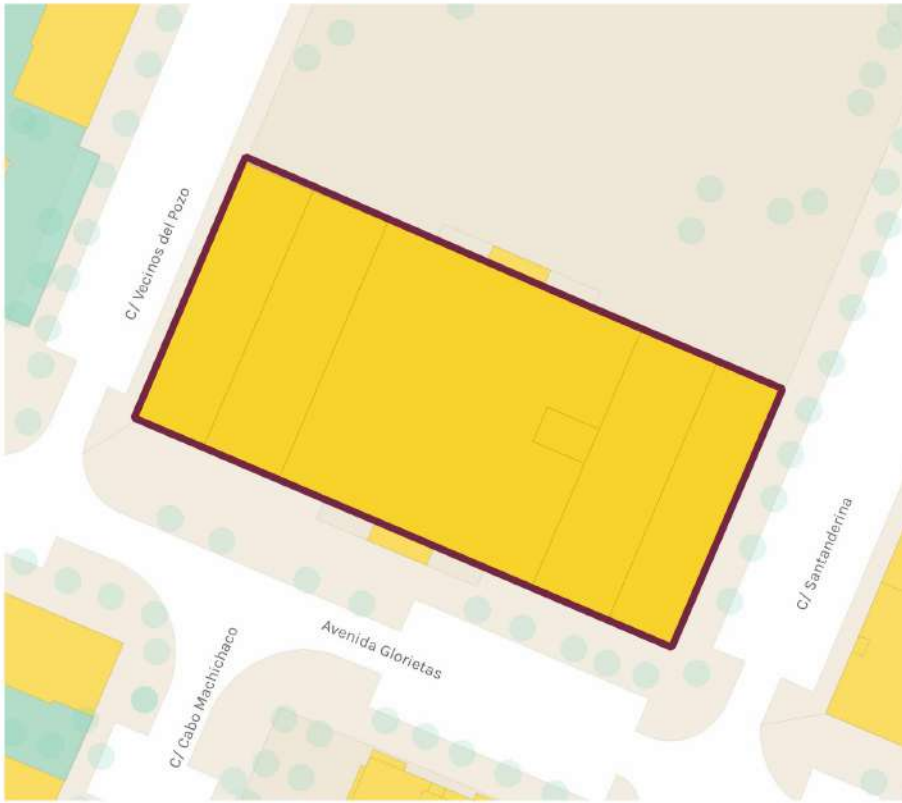
Fracción de cabida cubierta (%)	5
Estado de conservación	Malo

VEGETACION HERBACEA

Superficie (%)	50
Variabilidad de especies	Media

SOLUCIONES BASADAS EN LA NATURALEZA PRIORITARIAS

2.4 - Creación de charcas; 12 - Fomento de pavimentos vegetados; 15.1 - Revegetación de estructuras urbanas; 17.2 - Creación de paisajes agrícolas; 17.3 - Creación de dehesas y encinares; 17.4 - Creación de áreas experimentales



AP 2-04 - ANILLO PERIURBANO

204189

CENTRO CULTURAL POZO DEL TIO RAIMUNDO

Equipamiento cultural
Puente de Vallecas

DATOS ASOCIADOS AL ÁREA DE OPORTUNIDAD

SUPERFICIE PAVIMENTADA

Superficie total (m ²)	31.9
Superficie sin uso (m ²)	0
Superficie aparcamiento (m ²)	0
Plazas de aparcamiento	0

SUPERFICIE NO PAVIMENTADA

Superficie total (m ²)	0
Superficie sin uso (m ²)	0
Tipología predominante	

CUBIERTAS

Cubiertas (m ²)	2673
Cubierta plana (m ²)	653.2

FACHADAS

Fachada vista exterior (m ²)	2950
Ventanas en fachadas vistas	SI
Balcones en fachadas vistas	SI

TIPOS DE CERRAMIENTOS

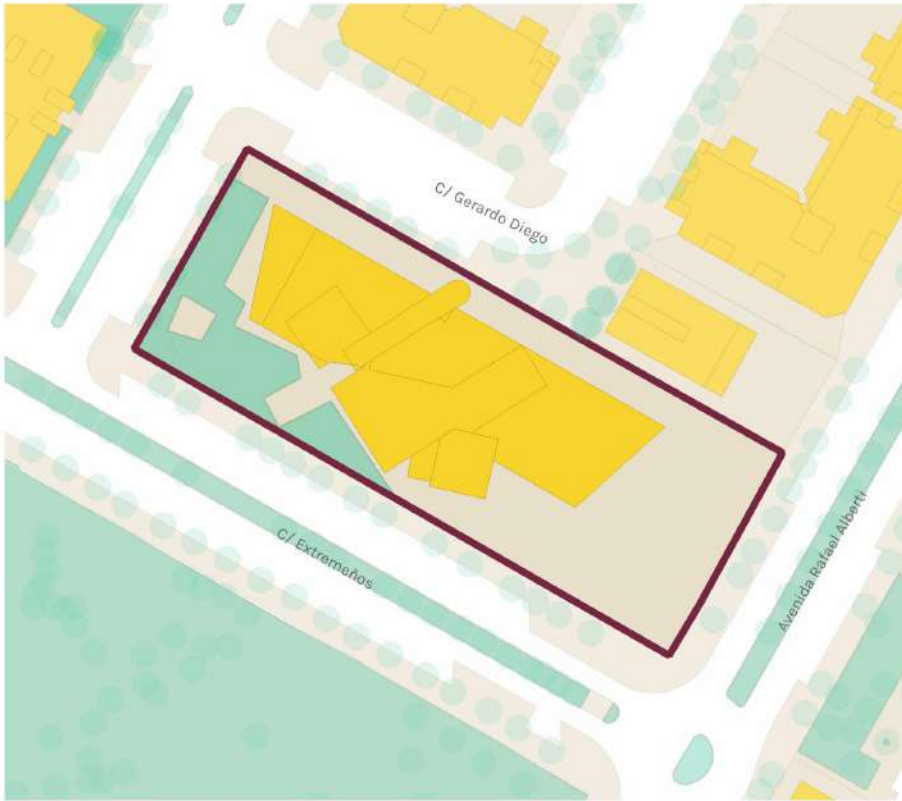
Cerrajería	

EXISTENCIA DE ARBOLADO

Número de árboles	0
Especies más abundantes	

SOLUCIONES BASADAS EN LA NATURALEZA PRIORITARIAS

14.1 - Adaptación de edificios a la presencia de fauna; 14.2 - Fomento de vegetación en balcones y terrazas; 15.1 - Revegetación de estructuras urbanas; 21 - Reverdecimiento de muros y fachadas; 22 - Reverdecimiento de cubiertas; 23.4 - Gestión sostenible del agua de lluvia



AP 2-04 - ANILLO PERIURBANO

204216

BIBLIOTECA MIGUEL HERNÁNDEZ

Equipamiento cultural
Puente de Vallecas

DATOS ASOCIADOS AL ÁREA DE OPORTUNIDAD

SUPERFICIE PAVIMENTADA

Superficie total (m ²)	2419.2
Superficie sin uso (m ²)	1030
Superficie aparcamiento (m ²)	0
Plazas de aparcamiento	0

SUPERFICIE NO PAVIMENTADA

Superficie total (m ²)	683.7
Superficie sin uso (m ²)	0
Tipología predominante	Pradera con árboles y arbustos

CUBIERTAS

Cubiertas (m ²)	1998.9
Cubierta plana (m ²)	1998.9

FACHADAS

Fachada vista exterior (m ²)	1120
Ventanas en fachadas vistas	SI
Balcones en fachadas vistas	NO

TIPOS DE CERRAMIENTOS

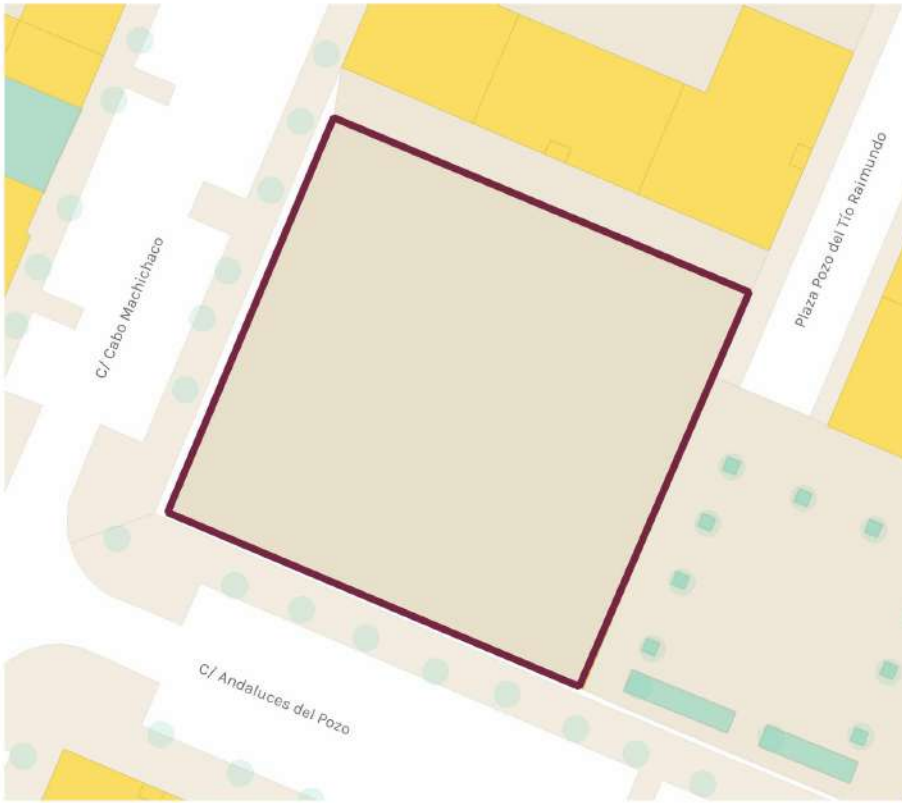
Cerrajería	

EXISTENCIA DE ARBOLADO

Número de árboles	0
Especies más abundantes	

SOLUCIONES BASADAS EN LA NATURALEZA PRIORITARIAS

12 - Fomento de pavimentos vegetados; 14.1 - Adaptación de edificios a la presencia de fauna; 15.1 - Revegetación de estructuras urbanas; 21 - Reverdecimiento de muros y fachadas; 22 - Reverdecimiento de cubiertas; 23.4 - Gestión sostenible del agua de lluvia; 23.5 - Naturalización mediante instalaciones de contenedores vegetados



AP 2-04 - ANILLO PERIURBANO

204256 AUDITORIO AL AIRE LIBRE

Equipamiento cultural
Puente de Vallecas

DATOS ASOCIADOS AL ÁREA DE OPORTUNIDAD

SUPERFICIE PAVIMENTADA

Superficie total (m ²)	1825.8
Superficie sin uso (m ²)	0
Superficie aparcamiento (m ²)	0
Plazas de aparcamiento	0

SUPERFICIE NO PAVIMENTADA

Superficie total (m ²)	0
Superficie sin uso (m ²)	0
Tipología predominante	

CUBIERTAS

Cubiertas (m ²)	0
Cubierta plana (m ²)	0

FACHADAS

Fachada vista exterior (m ²)	0
Ventanas en fachadas vistas	NO
Balcones en fachadas vistas	NO

TIPOS DE CERRAMIENTOS

Muro de fábrica	

EXISTENCIA DE ARBOLADO

Número de árboles	0
Especies más abundantes	

SOLUCIONES BASADAS EN LA NATURALEZA PRIORITARIAS

15.1 - Revegetación de estructuras urbanas



AP 2-04 - ANILLO PERIURBANO

204196 INSTALACION DEPORTIVA C.P. ARAGON

Equipamiento deportivo
Puente de Vallecas

DATOS ASOCIADOS AL ÁREA DE OPORTUNIDAD

SUPERFICIE PAVIMENTADA

Superficie total (m ²)	5498.2
Superficie sin uso (m ²)	0
Superficie aparcamiento (m ²)	0
Plazas de aparcamiento	0

SUPERFICIE NO PAVIMENTADA

Superficie total (m ²)	764.8
Superficie sin uso (m ²)	0
Tipología predominante	Terrizo con árboles y arbustos

CUBIERTAS

Cubiertas (m ²)	143.5
Cubierta plana (m ²)	0

FACHADAS

Fachada vista exterior (m ²)	162
Ventanas en fachadas vistas	SI
Balcones en fachadas vistas	NO

TIPOS DE CERRAMIENTOS

Cerrajería	

EXISTENCIA DE ARBOLADO

Número de árboles	0
Especies más abundantes	

SOLUCIONES BASADAS EN LA NATURALEZA PRIORITARIAS

14.1 - Adaptación de edificios a la presencia de fauna; 15.1 - Revegetación de estructuras urbanas; 21 - Reverdecimiento de muros y fachadas; 23.4 - Gestión sostenible del agua de lluvia



AP 2-04 - ANILLO PERIURBANO

204207

CAMPO DE FUTBOL DE CERRO CABEZUELO

Equipamiento deportivo
Puente de Vallecas

DATOS ASOCIADOS AL ÁREA DE OPORTUNIDAD

SUPERFICIE PAVIMENTADA

Superficie total (m ²)	6922.5
Superficie sin uso (m ²)	0
Superficie aparcamiento (m ²)	0
Plazas de aparcamiento	0

SUPERFICIE NO PAVIMENTADA

Superficie total (m ²)	126
Superficie sin uso (m ²)	471
Tipología predominante	Terrizo con árboles y arbustos

CUBIERTAS

Cubiertas (m ²)	52.7
Cubierta plana (m ²)	52.7

FACHADAS

Fachada vista exterior (m ²)	87
Ventanas en fachadas vistas	SI
Balcones en fachadas vistas	NO

TIPOS DE CERRAMIENTOS

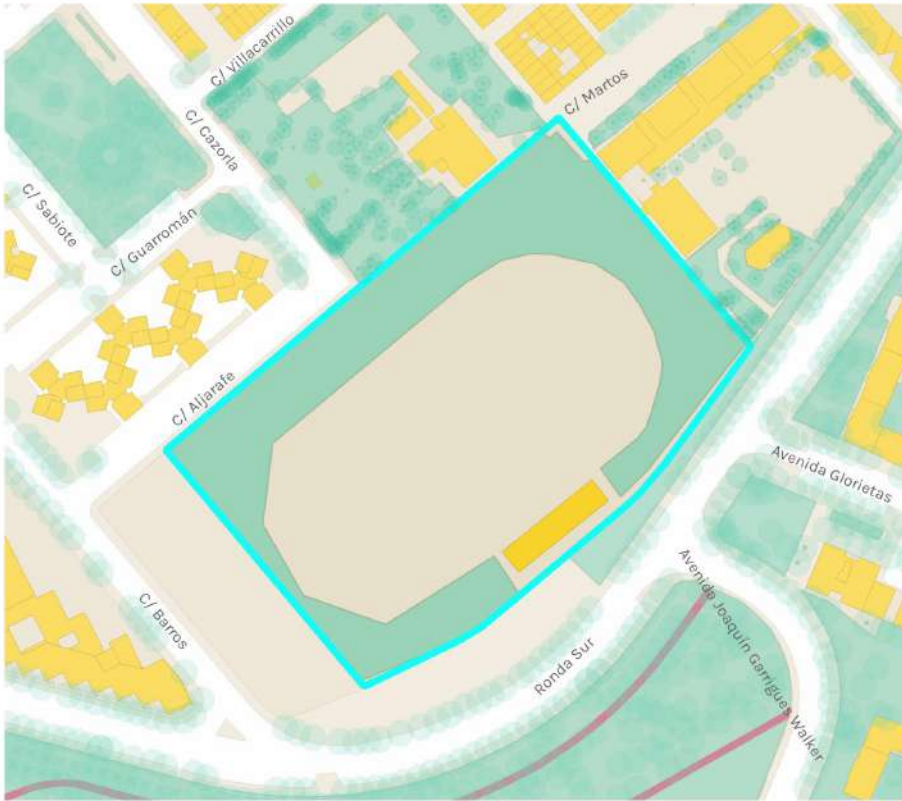
Cerrajería	

EXISTENCIA DE ARBOLADO

Número de árboles	9
Especies más abundantes	Sophora japonica
	Ulmus pumila
	Robinia pseudoacacia

SOLUCIONES BASADAS EN LA NATURALEZA PRIORITARIAS

7 - Realización de intervenciones en alcorques existentes; 15.1 - Revegetación de estructuras urbanas; 22 - Reverdecimiento de cubiertas; 23.1 - Recuperación de espacios sin usos; 23.4 - Gestión sostenible del agua de lluvia



AP 2-04 - ANILLO PERIURBANO

204251

CAMPO DEPORTIVO MUNICIPAL

ALBERTO GARCÍA

Equipamiento deportivo
Puente de Vallecas

DATOS ASOCIADOS AL ÁREA DE OPORTUNIDAD

SUPERFICIE PAVIMENTADA

Superficie total (m ²)	12975.2
Superficie sin uso (m ²)	0
Superficie aparcamiento (m ²)	0
Plazas de aparcamiento	0

SUPERFICIE NO PAVIMENTADA

Superficie total (m ²)	9536.5
Superficie sin uso (m ²)	0
Tipología predominante	Terrizo con árboles y arbustos

CUBIERTAS

Cubiertas (m ²)	417.6
Cubierta plana (m ²)	417.6

FACHADAS

Fachada vista exterior (m ²)	610
Ventanas en fachadas vistas	SI
Balcones en fachadas vistas	NO

TIPOS DE CERRAMIENTOS

Muro de hormigón	
Valla metálica	

EXISTENCIA DE ARBOLADO

Número de árboles	0
Especies más abundantes	

SOLUCIONES BASADAS EN LA NATURALEZA PRIORITARIAS

14.1 - Adaptación de edificios a la presencia de fauna; 15.1 - Revegetación de estructuras urbanas; 21 - Reverdecimiento de muros y fachadas; 22 - Reverdecimiento de cubiertas; 23.4 - Gestión sostenible del agua de lluvia



AP 2-04 - ANILLO PERIURBANO

204295
CENTRO DEPORTIVO MUNICIPAL
WILFRED AGBONAVBARE
 Equipamiento deportivo
 Puente de Vallecás

DATOS ASOCIADOS AL ÁREA DE OPORTUNIDAD

SUPERFICIE PAVIMENTADA

Superficie total (m ²)	30097.6
Superficie sin uso (m ²)	0
Superficie aparcamiento (m ²)	0
Plazas de aparcamiento	0

SUPERFICIE NO PAVIMENTADA

Superficie total (m ²)	14037.9
Superficie sin uso (m ²)	5120
Tipología predominante	Terrizo con árboles y arbustos

CUBIERTAS

Cubiertas (m ²)	6028.3
Cubierta plana (m ²)	5892.2

FACHADAS

Fachada vista exterior (m ²)	1800
Ventanas en fachadas vistas	SI
Balcones en fachadas vistas	NO

TIPOS DE CERRAMIENTOS

Cerrajería	
Otros	

EXISTENCIA DE ARBOLADO

Número de árboles	1
Especies más abundantes	Malus sp

SOLUCIONES BASADAS EN LA NATURALEZA PRIORITARIAS

7 - Realización de intervenciones en alcorques existentes; 14.1 - Adaptación de edificios a la presencia de fauna; 15.1 - Revegetación de estructuras urbanas; 21 - Reverdecimiento de muros y fachadas; 22 - Reverdecimiento de cubiertas; 23.1 - Recuperación de espacios sin usos; 23.4 - Gestión sostenible del agua de lluvia



AP 2-04 - ANILLO PERIURBANO

204181

I.N.B. ANTONIO DOMINGUEZ ORTIZ

Equipamiento educativo
Puente de Vallecas

DATOS ASOCIADOS AL ÁREA DE OPORTUNIDAD

SUPERFICIE PAVIMENTADA

Superficie total (m ²)	3471.1
Superficie sin uso (m ²)	0
Superficie aparcamiento (m ²)	887.8
Plazas de aparcamiento	59

SUPERFICIE NO PAVIMENTADA

Superficie total (m ²)	5164.8
Superficie sin uso (m ²)	3560
Tipología predominante	Terrizo con árboles y arbustos

CUBIERTAS

Cubiertas (m ²)	1800.3
Cubierta plana (m ²)	35.5

FACHADAS

Fachada vista exterior (m ²)	1740
Ventanas en fachadas vistas	SI
Balcones en fachadas vistas	NO

TIPOS DE CERRAMIENTOS

Cerrajería	

EXISTENCIA DE ARBOLADO

Número de árboles	0
-------------------	---

Especies más abundantes	
-------------------------	--

SOLUCIONES BASADAS EN LA NATURALEZA PRIORITARIAS

14.1 - Adaptación de edificios a la presencia de fauna; 15.1 - Revegetación de estructuras urbanas; 19.1 - Creación de huertas urbanas; 21 - Reverdecimiento de muros y fachadas; 22 - Reverdecimiento de cubiertas; 23.1 - Recuperación de espacios sin usos; 23.2 - Naturalización de plazas de aparcamiento; 23.4 - Gestión sostenible del agua de lluvia



AP 2-04 - ANILLO PERIURBANO

204182
C.P. ARAGON

Equipamiento educativo
Puente de Vallecas

DATOS ASOCIADOS AL ÁREA DE OPORTUNIDAD

SUPERFICIE PAVIMENTADA

Superficie total (m ²)	5566.5
Superficie sin uso (m ²)	0
Superficie aparcamiento (m ²)	357
Plazas de aparcamiento	24

SUPERFICIE NO PAVIMENTADA

Superficie total (m ²)	2990.2
Superficie sin uso (m ²)	0
Tipología predominante	Terrizo con árboles y arbustos

CUBIERTAS

Cubiertas (m ²)	1897.5
Cubierta plana (m ²)	1897.5

FACHADAS

Fachada vista exterior (m ²)	3640
Ventanas en fachadas vistas	SI
Balcones en fachadas vistas	NO

TIPOS DE CERRAMIENTOS

Cerrajería
Cerrajería
Muro de fábrica

EXISTENCIA DE ARBOLADO

Número de árboles	140
Especies más abundantes	Ulmus pumila
	Magnolia grandiflora
	Cupressus arizonica

SOLUCIONES BASADAS EN LA NATURALEZA PRIORITARIAS

7 - Realización de intervenciones en alcorques existentes; 14.1 - Adaptación de edificios a la presencia de fauna; 15.1 - Revegetación de estructuras urbanas; 19.1 - Creación de huertas urbanas; 21 - Reverdecimiento de muros y fachadas; 22 - Reverdecimiento de cubiertas; 23.2 - Naturalización de plazas de aparcamiento; 23.3 - Naturalización de patios escolares; 23.4 - Gestión sostenible del agua de lluvia



AP 2-04 - ANILLO PERIURBANO

204188
C.P. LA RIOJA

Equipamiento educativo
Puente de Vallecas

DATOS ASOCIADOS AL ÁREA DE OPORTUNIDAD

SUPERFICIE PAVIMENTADA

Superficie total (m ²)	6413.8
Superficie sin uso (m ²)	0
Superficie aparcamiento (m ²)	0
Plazas de aparcamiento	0

SUPERFICIE NO PAVIMENTADA

Superficie total (m ²)	2090.2
Superficie sin uso (m ²)	320
Tipología predominante	Terrizo con árboles y arbustos

CUBIERTAS

Cubiertas (m ²)	3427.9
Cubierta plana (m ²)	2190.4

FACHADAS

Fachada vista exterior (m ²)	3178
Ventanas en fachadas vistas	SI
Balcones en fachadas vistas	NO

TIPOS DE CERRAMIENTOS

Cerrajería	

EXISTENCIA DE ARBOLADO

Número de árboles	46
Especies más abundantes	Ulmus pumila
	Tamarix sp
	Prunus armeniaca

SOLUCIONES BASADAS EN LA NATURALEZA PRIORITARIAS

7 - Realización de intervenciones en alcorques existentes; 14.1 - Adaptación de edificios a la presencia de fauna; 15.1 - Revegetación de estructuras urbanas; 19.1 - Creación de huertas urbanas; 21 - Reverdecimiento de muros y fachadas; 22 - Reverdecimiento de cubiertas; 23.1 - Recuperación de espacios sin usos; 23.3 - Naturalización de patios escolares; 23.4 - Gestión sostenible del agua de lluvia



AP 2-04 - ANILLO PERIURBANO

204195
C.P. CONCHA ESPINA

Equipamiento educativo
Puente de Vallecas

DATOS ASOCIADOS AL ÁREA DE OPORTUNIDAD

SUPERFICIE PAVIMENTADA

Superficie total (m ²)	6917.5
Superficie sin uso (m ²)	0
Superficie aparcamiento (m ²)	0
Plazas de aparcamiento	0

SUPERFICIE NO PAVIMENTADA

Superficie total (m ²)	469.2
Superficie sin uso (m ²)	0
Tipología predominante	Terrizo con árboles y arbustos

CUBIERTAS

Cubiertas (m ²)	2220.5
Cubierta plana (m ²)	0

FACHADAS

Fachada vista exterior (m ²)	1800
Ventanas en fachadas vistas	SI
Balcones en fachadas vistas	NO

TIPOS DE CERRAMIENTOS

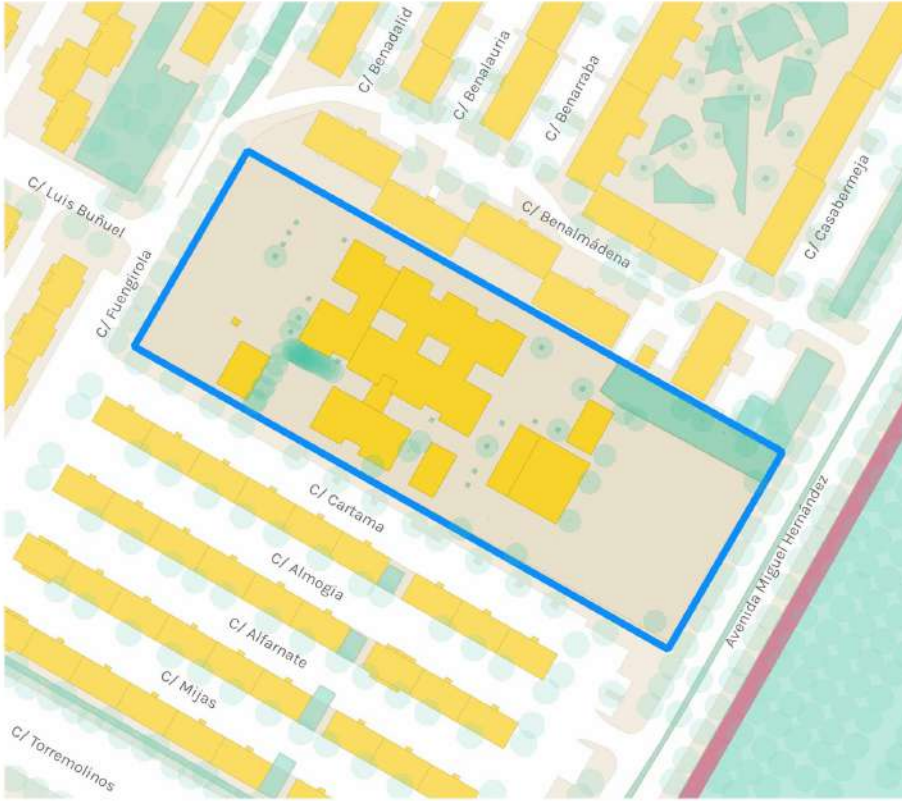
Cerrajería	

EXISTENCIA DE ARBOLADO

Número de árboles	24
Especies más abundantes	Pinus pinea
	Tilia cordata
	Prunus cerasifera pisardii

SOLUCIONES BASADAS EN LA NATURALEZA PRIORITARIAS

7 - Realización de intervenciones en alcorques existentes; 14.1 - Adaptación de edificios a la presencia de fauna; 15.1 - Revegetación de estructuras urbanas; 19.1 - Creación de huertas urbanas; 21 - Reverdecimiento de muros y fachadas; 23.3 - Naturalización de patios escolares; 23.4 - Gestión sostenible del agua de lluvia



AP 2-04 - ANILLO PERIURBANO

204203 C.P. CARLOS SAINZ DE LOS TERREROS

Equipamiento educativo
Puente de Vallecas

DATOS ASOCIADOS AL ÁREA DE OPORTUNIDAD

SUPERFICIE PAVIMENTADA

Superficie total (m ²)	6895.8
Superficie sin uso (m ²)	0
Superficie aparcamiento (m ²)	0
Plazas de aparcamiento	0

SUPERFICIE NO PAVIMENTADA

Superficie total (m ²)	482.2
Superficie sin uso (m ²)	0
Tipología predominante	Terrizo con árboles y arbustos

CUBIERTAS

Cubiertas (m ²)	2331.1
Cubierta plana (m ²)	2061.3

FACHADAS

Fachada vista exterior (m ²)	1565
Ventanas en fachadas vistas	SI
Balcones en fachadas vistas	NO

TIPOS DE CERRAMIENTOS

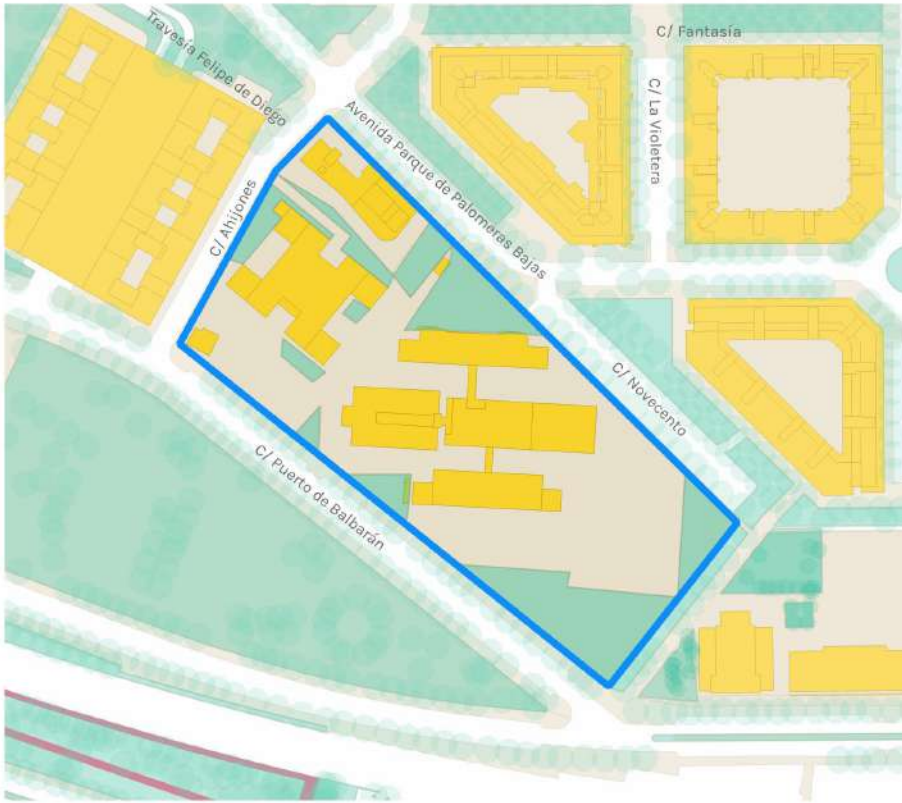
Muro de fábrica	

EXISTENCIA DE ARBOLADO

Número de árboles	36
Especies más abundantes	Cupressus arizonica
	Catalpa bignonioides
	Olea europaea

SOLUCIONES BASADAS EN LA NATURALEZA PRIORITARIAS

7 - Realización de intervenciones en alcorques existentes; 14.1 - Adaptación de edificios a la presencia de fauna; 15.1 - Revegetación de estructuras urbanas; 19.1 - Creación de huertas urbanas; 21 - Reverdecimiento de muros y fachadas; 22 - Reverdecimiento de cubiertas; 23.3 - Naturalización de patios escolares; 23.4 - Gestión sostenible del agua de lluvia



AP 2-04 - ANILLO PERIURBANO

204212 IES MADRID SUR

Equipamiento educativo
Puente de Vallecas

DATOS ASOCIADOS AL ÁREA DE OPORTUNIDAD

SUPERFICIE PAVIMENTADA

Superficie total (m ²)	9214.1
Superficie sin uso (m ²)	0
Superficie aparcamiento (m ²)	542.7
Plazas de aparcamiento	36

SUPERFICIE NO PAVIMENTADA

Superficie total (m ²)	3922.9
Superficie sin uso (m ²)	2040
Tipología predominante	Terrizo con árboles y arbustos

CUBIERTAS

Cubiertas (m ²)	4970.2
Cubierta plana (m ²)	676.5

FACHADAS

Fachada vista exterior (m ²)	5060
Ventanas en fachadas vistas	SI
Balcones en fachadas vistas	NO

TIPOS DE CERRAMIENTOS

Cerrajería	
Muro de fábrica	
Cerrajería	

EXISTENCIA DE ARBOLADO

Número de árboles	0
Especies más abundantes	

SOLUCIONES BASADAS EN LA NATURALEZA PRIORITARIAS

14.1 - Adaptación de edificios a la presencia de fauna; 15.1 - Revegetación de estructuras urbanas; 19.1 - Creación de huertas urbanas; 21 - Reverdecimiento de muros y fachadas; 22 - Reverdecimiento de cubiertas; 23.1 - Recuperación de espacios sin usos; 23.2 - Naturalización de plazas de aparcamiento; 23.4 - Gestión sostenible del agua de lluvia



AP 2-04 - ANILLO PERIURBANO

204215 ESCUELA INFANTIL ALFAR

Equipamiento educativo
Puente de Vallecas

DATOS ASOCIADOS AL ÁREA DE OPORTUNIDAD

SUPERFICIE PAVIMENTADA

Superficie total (m ²)	519.4
Superficie sin uso (m ²)	0
Superficie aparcamiento (m ²)	0
Plazas de aparcamiento	0

SUPERFICIE NO PAVIMENTADA

Superficie total (m ²)	0
Superficie sin uso (m ²)	0
Tipología predominante	Terrizo

CUBIERTAS

Cubiertas (m ²)	347.8
Cubierta plana (m ²)	307.7

FACHADAS

Fachada vista exterior (m ²)	360
Ventanas en fachadas vistas	SI
Balcones en fachadas vistas	NO

TIPOS DE CERRAMIENTOS

Muro de fábrica	

EXISTENCIA DE ARBOLADO

Número de árboles	3
Especies más abundantes	Acer pseudoplatanus Acer negundo

SOLUCIONES BASADAS EN LA NATURALEZA PRIORITARIAS

7 - Realización de intervenciones en alcorques existentes; 14.1 - Adaptación de edificios a la presencia de fauna; 15.1 - Revegetación de estructuras urbanas; 19.1 - Creación de huertas urbanas; 21 - Reverdecimiento de muros y fachadas; 22 - Reverdecimiento de cubiertas; 23.3 - Naturalización de patios escolares; 23.4 - Gestión sostenible del agua de lluvia



AP 2-04 - ANILLO PERIURBANO

204220
C.P. ASTURIAS

Equipamiento educativo
Puente de Vallecas

DATOS ASOCIADOS AL ÁREA DE OPORTUNIDAD

SUPERFICIE PAVIMENTADA

Superficie total (m ²)	6452.5
Superficie sin uso (m ²)	0
Superficie aparcamiento (m ²)	0
Plazas de aparcamiento	0

SUPERFICIE NO PAVIMENTADA

Superficie total (m ²)	1778.6
Superficie sin uso (m ²)	0
Tipología predominante	Terrizo con árboles y arbustos

CUBIERTAS

Cubiertas (m ²)	2054.4
Cubierta plana (m ²)	2054.4

FACHADAS

Fachada vista exterior (m ²)	2862
Ventanas en fachadas vistas	SI
Balcones en fachadas vistas	NO

TIPOS DE CERRAMIENTOS

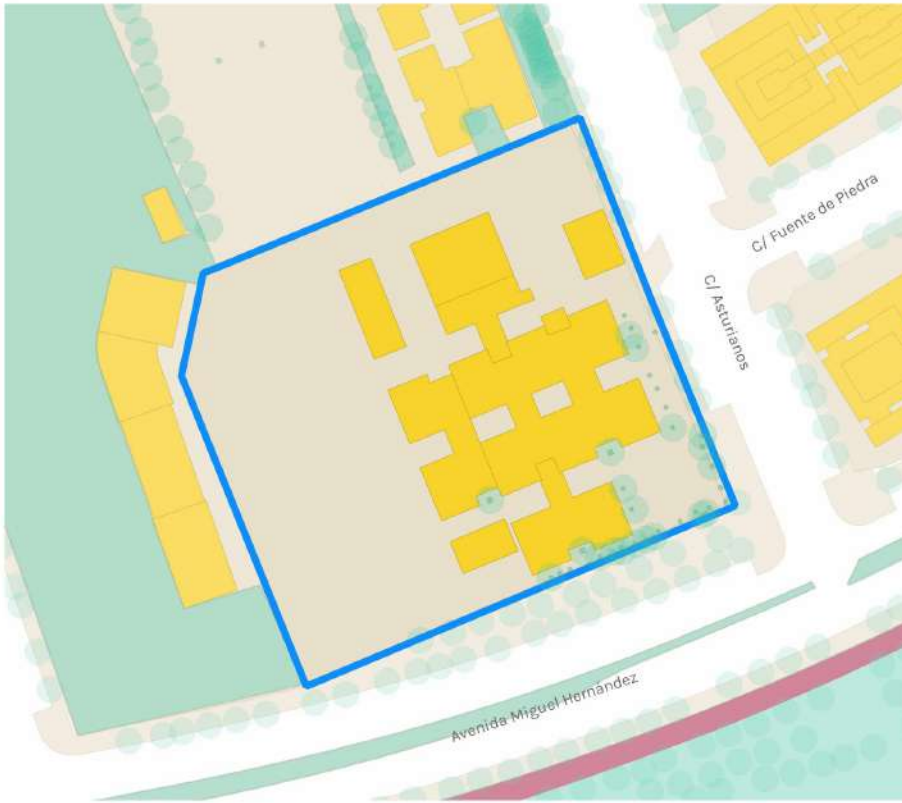
Cerrajería
Muro de fábrica

EXISTENCIA DE ARBOLADO

Número de árboles	81
Especies más abundantes	Ulmus pumila
	Aesculus hippocastanum
	Morus alba

SOLUCIONES BASADAS EN LA NATURALEZA PRIORITARIAS

7 - Realización de intervenciones en alcorques existentes; 14.1 - Adaptación de edificios a la presencia de fauna; 15.1 - Revegetación de estructuras urbanas; 19.1 - Creación de huertas urbanas; 21 - Reverdecimiento de muros y fachadas; 22 - Reverdecimiento de cubiertas; 23.3 - Naturalización de patios escolares; 23.4 - Gestión sostenible del agua de lluvia



AP 2-04 - ANILLO PERIURBANO

204224
C.P. DR. TOLOSA LATOUR

Equipamiento educativo
 Puente de Vallecas

DATOS ASOCIADOS AL ÁREA DE OPORTUNIDAD

SUPERFICIE PAVIMENTADA

Superficie total (m ²)	6183.8
Superficie sin uso (m ²)	0
Superficie aparcamiento (m ²)	0
Plazas de aparcamiento	0

SUPERFICIE NO PAVIMENTADA

Superficie total (m ²)	0
Superficie sin uso (m ²)	0
Tipología predominante	Terrizo con árboles y arbustos

CUBIERTAS

Cubiertas (m ²)	2437.9
Cubierta plana (m ²)	2437.9

FACHADAS

Fachada vista exterior (m ²)	1400
Ventanas en fachadas vistas	SI
Balcones en fachadas vistas	NO

TIPOS DE CERRAMIENTOS

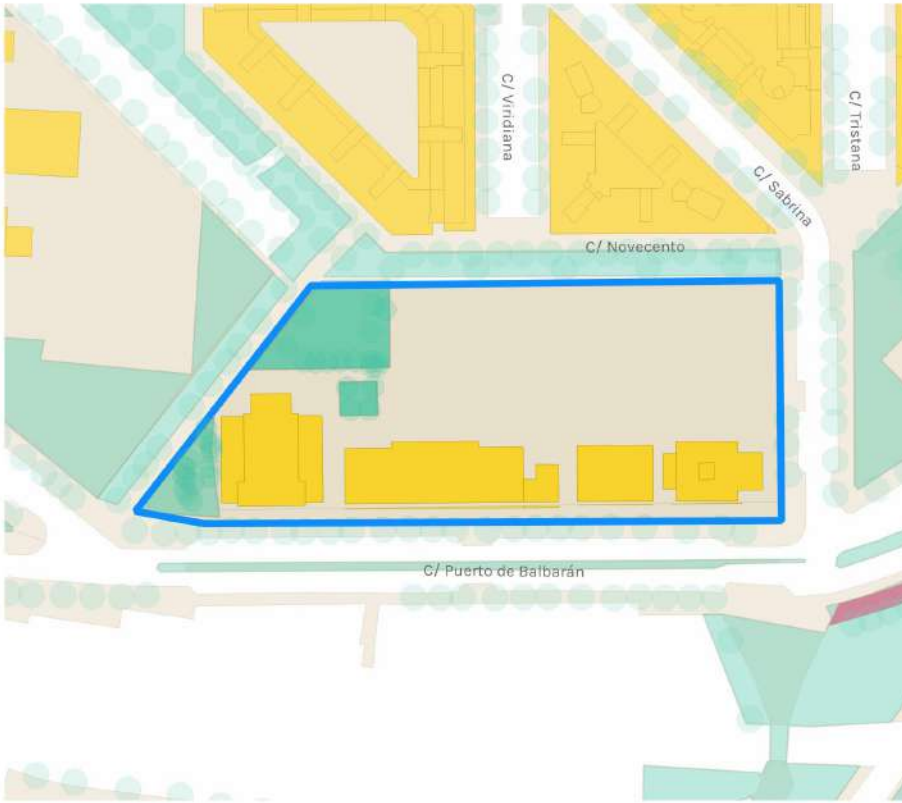
Muro de fábrica	

EXISTENCIA DE ARBOLADO

Número de árboles	20
Especies más abundantes	Ulmus pumila
	Cupressus sempervirens
	Eriobotrya japonica

SOLUCIONES BASADAS EN LA NATURALEZA PRIORITARIAS

7 - Realización de intervenciones en alcorques existentes; 14.1 - Adaptación de edificios a la presencia de fauna; 15.1 - Revegetación de estructuras urbanas; 19.1 - Creación de huertas urbanas; 21 - Reverdecimiento de muros y fachadas; 22 - Reverdecimiento de cubiertas; 23.3 - Naturalización de patios escolares; 23.4 - Gestión sostenible del agua de lluvia



AP 2-04 - ANILLO PERIURBANO

204226

CEIP MADRID SUR

Equipamiento educativo
Puente de Vallecas

DATOS ASOCIADOS AL ÁREA DE OPORTUNIDAD

SUPERFICIE PAVIMENTADA

Superficie total (m ²)	5614.6
Superficie sin uso (m ²)	0
Superficie aparcamiento (m ²)	0
Plazas de aparcamiento	0

SUPERFICIE NO PAVIMENTADA

Superficie total (m ²)	988.1
Superficie sin uso (m ²)	0
Tipología predominante	Terrizo con árboles y arbustos

CUBIERTAS

Cubiertas (m ²)	2195.4
Cubierta plana (m ²)	270.3

FACHADAS

Fachada vista exterior (m ²)	1720
Ventanas en fachadas vistas	SI
Balcones en fachadas vistas	NO

TIPOS DE CERRAMIENTOS

Cerrajería	

EXISTENCIA DE ARBOLADO

Número de árboles	33
Especies más abundantes	Laurus nobilis
	Ficus carica
	Morus alba

SOLUCIONES BASADAS EN LA NATURALEZA PRIORITARIAS

7 - Realización de intervenciones en alcorques existentes; 14.1 - Adaptación de edificios a la presencia de fauna; 15.1 - Revegetación de estructuras urbanas; 19.1 - Creación de huertas urbanas; 21 - Reverdecimiento de muros y fachadas; 22 - Reverdecimiento de cubiertas; 23.3 - Naturalización de patios escolares; 23.4 - Gestión sostenible del agua de lluvia



AP 2-04 - ANILLO PERIURBANO

204248
C.P. POZO TIO RAIMUNDO

Equipamiento educativo
Puente de Vallecas

DATOS ASOCIADOS AL ÁREA DE OPORTUNIDAD

SUPERFICIE PAVIMENTADA

Superficie total (m ²)	1624.4
Superficie sin uso (m ²)	0
Superficie aparcamiento (m ²)	0
Plazas de aparcamiento	0

SUPERFICIE NO PAVIMENTADA

Superficie total (m ²)	5733.2
Superficie sin uso (m ²)	0
Tipología predominante	Terrizo con árboles y arbustos

CUBIERTAS

Cubiertas (m ²)	668.6
Cubierta plana (m ²)	595.4

FACHADAS

Fachada vista exterior (m ²)	1080
Ventanas en fachadas vistas	SI
Balcones en fachadas vistas	NO

TIPOS DE CERRAMIENTOS

Cerrajería	

EXISTENCIA DE ARBOLADO

Número de árboles	158
Especies más abundantes	Cupressus arizonica
	Ligustrum lucidum
	Ulmus pumila

SOLUCIONES BASADAS EN LA NATURALEZA PRIORITARIAS

7 - Realización de intervenciones en alcorques existentes; 14.1 - Adaptación de edificios a la presencia de fauna; 15.1 - Revegetación de estructuras urbanas; 19.1 - Creación de huertas urbanas; 21 - Reverdecimiento de muros y fachadas; 22 - Reverdecimiento de cubiertas; 23.3 - Naturalización de patios escolares; 23.4 - Gestión sostenible del agua de lluvia



AP 2-04 - ANILLO PERIURBANO

204249

CEIP. MANUEL NUÑEZ DE ARENAS

Equipamiento educativo
Puente de Vallecas

DATOS ASOCIADOS AL ÁREA DE OPORTUNIDAD

SUPERFICIE PAVIMENTADA

Superficie total (m ²)	3874
Superficie sin uso (m ²)	0
Superficie aparcamiento (m ²)	0
Plazas de aparcamiento	0

SUPERFICIE NO PAVIMENTADA

Superficie total (m ²)	1632.6
Superficie sin uso (m ²)	0
Tipología predominante	Terrizo con árboles y arbustos

CUBIERTAS

Cubiertas (m ²)	2213.3
Cubierta plana (m ²)	90

FACHADAS

Fachada vista exterior (m ²)	2170
Ventanas en fachadas vistas	SI
Balcones en fachadas vistas	NO

TIPOS DE CERRAMIENTOS

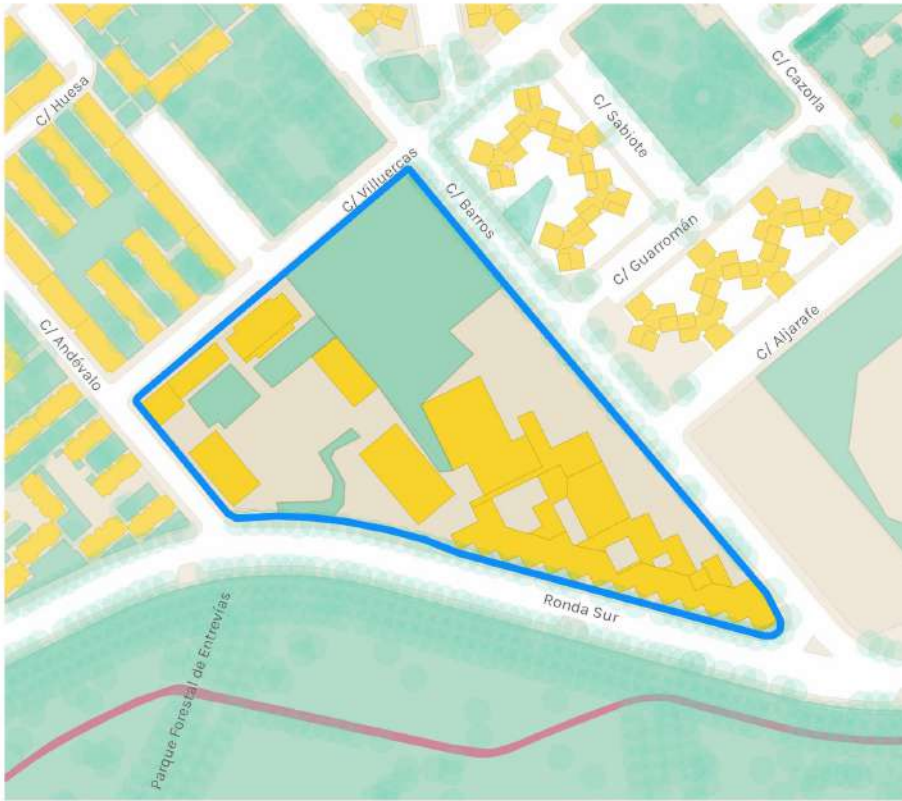
Cerrajería
Cerrajería

EXISTENCIA DE ARBOLADO

Número de árboles	76
Especies más abundantes	Ulmus pumila
	Morus nigra
	Fraxinus excelsior

SOLUCIONES BASADAS EN LA NATURALEZA PRIORITARIAS

7 - Realización de intervenciones en alcorques existentes; 14.1 - Adaptación de edificios a la presencia de fauna; 15.1 - Revegetación de estructuras urbanas; 19.1 - Creación de huertas urbanas; 21 - Reverdecimiento de muros y fachadas; 22 - Reverdecimiento de cubiertas; 23.3 - Naturalización de patios escolares; 23.4 - Gestión sostenible del agua de lluvia



AP 2-04 - ANILLO PERIURBANO

204252 CEIP. GARCIA MORENTE

Equipamiento educativo
Puente de Vallecas

DATOS ASOCIADOS AL ÁREA DE OPORTUNIDAD

SUPERFICIE PAVIMENTADA

Superficie total (m ²)	7651.3
Superficie sin uso (m ²)	0
Superficie aparcamiento (m ²)	0
Plazas de aparcamiento	0

SUPERFICIE NO PAVIMENTADA

Superficie total (m ²)	5304.9
Superficie sin uso (m ²)	0
Tipología predominante	Terrizo con árboles y arbustos

CUBIERTAS

Cubiertas (m ²)	6236.2
Cubierta plana (m ²)	5180.7

FACHADAS

Fachada vista exterior (m ²)	8400
Ventanas en fachadas vistas	SI
Balcones en fachadas vistas	NO

TIPOS DE CERRAMIENTOS

Cerrajería	
Muro de hormigón	
Muro de fábrica	

EXISTENCIA DE ARBOLADO

Número de árboles	0
Especies más abundantes	

SOLUCIONES BASADAS EN LA NATURALEZA PRIORITARIAS

14.1 - Adaptación de edificios a la presencia de fauna; 15.1 - Revegetación de estructuras urbanas; 19.1 - Creación de huertas urbanas; 21 - Reverdecimiento de muros y fachadas; 22 - Reverdecimiento de cubiertas; 23.3 - Naturalización de patios escolares; 23.4 - Gestión sostenible del agua de lluvia



AP 2-04 - ANILLO PERIURBANO

204294

**C.I. F. P. PROFESOR RAUL
VAZQUEZ**

Equipamiento educativo
Puente de Vallecas

DATOS ASOCIADOS AL ÁREA DE OPORTUNIDAD

SUPERFICIE PAVIMENTADA

Superficie total (m ²)	10419.8
Superficie sin uso (m ²)	0
Superficie aparcamiento (m ²)	730.6
Plazas de aparcamiento	49

SUPERFICIE NO PAVIMENTADA

Superficie total (m ²)	12059.7
Superficie sin uso (m ²)	11520
Tipología predominante	Terrizo con árboles y arbustos

CUBIERTAS

Cubiertas (m ²)	6681.8
Cubierta plana (m ²)	3029.2

FACHADAS

Fachada vista exterior (m ²)	9750
Ventanas en fachadas vistas	SI
Balcones en fachadas vistas	NO

TIPOS DE CERRAMIENTOS

Cerrajería	
Valla metálica	

EXISTENCIA DE ARBOLADO

Número de árboles	0
Especies más abundantes	

SOLUCIONES BASADAS EN LA NATURALEZA PRIORITARIAS

14.1 - Adaptación de edificios a la presencia de fauna; 15.1 - Revegetación de estructuras urbanas; 19.1 - Creación de huertas urbanas; 21 - Reverdecimiento de muros y fachadas; 22 - Reverdecimiento de cubiertas; 23.1 - Recuperación de espacios sin usos; 23.2 - Naturalización de plazas de aparcamiento; 23.4 - Gestión sostenible del agua de lluvia



AP 2-04 - ANILLO PERIURBANO

204221
ASOCIACION DE VECINOS
PALOMERAS SURESTE
 Equipamiento socio-cultural
 Puente de Vallecas

DATOS ASOCIADOS AL ÁREA DE OPORTUNIDAD

SUPERFICIE PAVIMENTADA

Superficie total (m ²)	741.5
Superficie sin uso (m ²)	0
Superficie aparcamiento (m ²)	0
Plazas de aparcamiento	0

SUPERFICIE NO PAVIMENTADA

Superficie total (m ²)	0
Superficie sin uso (m ²)	0
Tipología predominante	Con otros elementos

CUBIERTAS

Cubiertas (m ²)	194.8
Cubierta plana (m ²)	0

FACHADAS

Fachada vista exterior (m ²)	184
Ventanas en fachadas vistas	NO
Balcones en fachadas vistas	NO

TIPOS DE CERRAMIENTOS

EXISTENCIA DE ARBOLADO

Número de árboles	8
Especies más abundantes	Acer negundo
	Celtis australis
	Marra o alcorque vacío

SOLUCIONES BASADAS EN LA NATURALEZA PRIORITARIAS

7 - Realización de intervenciones en alcorques existentes; 14.1 - Adaptación de edificios a la presencia de fauna; 19.1 - Creación de huertas urbanas; 21 - Reverdecimiento de muros y fachadas; 23.4 - Gestión sostenible del agua de lluvia



AP 2-04 - ANILLO PERIURBANO

204296
CENTRO DE SERVICIOS SOCIALES
PABLO NERUDA
 Equipamiento social
 Puente de Vallecas

DATOS ASOCIADOS AL ÁREA DE OPORTUNIDAD

SUPERFICIE PAVIMENTADA

Superficie total (m ²)	1937.4
Superficie sin uso (m ²)	0
Superficie aparcamiento (m ²)	0
Plazas de aparcamiento	0

SUPERFICIE NO PAVIMENTADA

Superficie total (m ²)	2260.7
Superficie sin uso (m ²)	0
Tipología predominante	Pradera con árboles y arbustos

CUBIERTAS

Cubiertas (m ²)	1512.7
Cubierta plana (m ²)	1512.7

FACHADAS

Fachada vista exterior (m ²)	1400
Ventanas en fachadas vistas	SI
Balcones en fachadas vistas	NO

TIPOS DE CERRAMIENTOS

Cerrajería
Muro de hormigón

EXISTENCIA DE ARBOLADO

Número de árboles	86
Especies más abundantes	Cupressocyparis leylandii
	Cupressocyparis leylandii
	Platanus orientalis

SOLUCIONES BASADAS EN LA NATURALEZA PRIORITARIAS

7 - Realización de intervenciones en alcorques existentes; 14.1 - Adaptación de edificios a la presencia de fauna; 15.1 - Revegetación de estructuras urbanas; 21 - Reverdecimiento de muros y fachadas; 22 - Reverdecimiento de cubiertas; 23.4 - Gestión sostenible del agua de lluvia



AP 2-04 - ANILLO PERIURBANO

204269

HUERTOS URBANOS ECOLOGICOS

Equipamiento huertos
Puente de Vallecas

DATOS ASOCIADOS AL ÁREA DE OPORTUNIDAD

SUPERFICIE PAVIMENTADA

Superficie total (m ²)	344.1
Superficie sin uso (m ²)	0
Superficie aparcamiento (m ²)	0
Plazas de aparcamiento	0

SUPERFICIE NO PAVIMENTADA

Superficie total (m ²)	8141.5
Superficie sin uso (m ²)	0
Tipología predominante	Terrizo con árboles y arbustos

CUBIERTAS

Cubiertas (m ²)	1160.5
Cubierta plana (m ²)	1160.5

FACHADAS

Fachada vista exterior (m ²)	900
Ventanas en fachadas vistas	SI
Balcones en fachadas vistas	NO

TIPOS DE CERRAMIENTOS

Cerrajería	
Muro de hormigón	

EXISTENCIA DE ARBOLADO

Número de árboles	0
Especies más abundantes	

SOLUCIONES BASADAS EN LA NATURALEZA PRIORITARIAS

14.1 - Adaptación de edificios a la presencia de fauna; 15.1 - Revegetación de estructuras urbanas; 21 - Reverdecimiento de muros y fachadas; 22 - Reverdecimiento de cubiertas; 23.4 - Gestión sostenible del agua de lluvia



AP 2-04 - ANILLO PERIURBANO

204297 APARCAMIENTO

Equipamiento otros
Puente de Vallecas

DATOS ASOCIADOS AL ÁREA DE OPORTUNIDAD

SUPERFICIE PAVIMENTADA

Superficie total (m ²)	6184.9
Superficie sin uso (m ²)	0
Superficie aparcamiento (m ²)	0
Plazas de aparcamiento	0

SUPERFICIE NO PAVIMENTADA

Superficie total (m ²)	1112.3
Superficie sin uso (m ²)	0
Tipología predominante	Terrizo con árboles y arbustos

CUBIERTAS

Cubiertas (m ²)	0
Cubierta plana (m ²)	0

FACHADAS

Fachada vista exterior (m ²)	0
Ventanas en fachadas vistas	NO
Balcones en fachadas vistas	NO

TIPOS DE CERRAMIENTOS

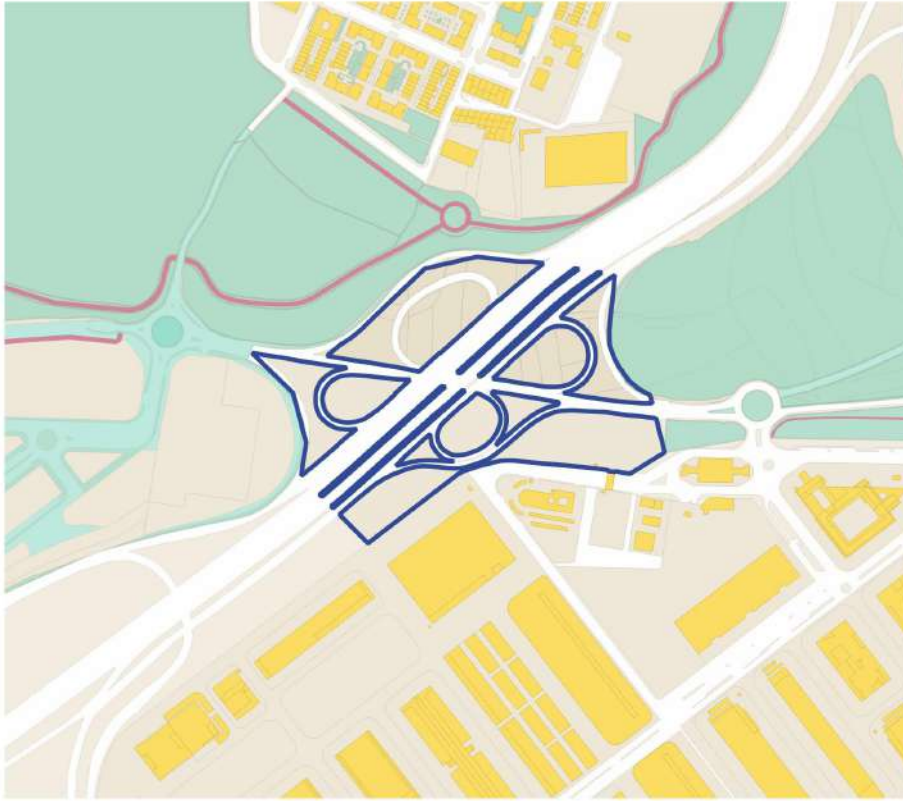
Cerrajería
Muro de hormigón

EXISTENCIA DE ARBOLADO

Número de árboles	24
Especies más abundantes	Ulmus pumila
	Lagerstroemia indica
	Ligustrum japonicum

SOLUCIONES BASADAS EN LA NATURALEZA PRIORITARIAS

7 - Realización de intervenciones en alcorques existentes; 15.1 - Revegetación de estructuras urbanas



AP 2-04 - ANILLO PERIURBANO

204303 NUDO DE INFRAESTRUCTURAS

Dotacional transporte viario

DATOS ASOCIADOS AL ÁREA DE OPORTUNIDAD

DESCRIPCION INFRAESTRUCTURA VIARIA

Superficie (m ²)	50960
Calidad del suelo	Buena
Observaciones	Difícil acceso

AREAS SELLADAS

Presencia	SI
Superficie (m ²)	6164

CUNETAS

Exsitencia	NO
Superficie (m ²)	0

EXISTENCIA DE ARBOLADO

Unidades	80-90
Especie	Pinus halepensis
Estado de conservación	Bueno

EXISTENCIA DE ARBUSTOS

Unidades	40-50
Especie	Rhus typhina
Estado de conservación	Bueno

VEGETACION HERBACEA

Superficie (m ²)	0
Variedad de especies	0
Principales familias	0

SOLUCIONES BASADAS EN LA NATURALEZA PRIORITARIAS

1.1 - Diversificación y mejora de especies arbóreas; 1.2 - Diversificación y mejora del estrato arbustivo; 1.5 - Fomento de praderas de flor; 3.4 - Fomento de especies con frutos y semillas comestibles



AP 2-04 - ANILLO PERIURBANO

204304 NUDO DE INFRAESTRUCTURAS

Dotacional transporte viario

DATOS ASOCIADOS AL ÁREA DE OPORTUNIDAD

DESCRIPCION INFRAESTRUCTURA VIARIA

Superficie (m ²)	26329
Calidad del suelo	Buena
Observaciones	Terreno seco y poco poblado

AREAS SELLADAS

Presencia	NO
Superficie (m ²)	0

CUNETAS

Exsitencia	NO
Superficie (m ²)	0

EXISTENCIA DE ARBOLADO

Unidades	35-50
Especie	Pinus halepensis
Estado de conservación	Bueno

EXISTENCIA DE ARBUSTOS

Unidades	25-30
Especie	Prunus spinosa
Estado de conservación	Bueno

VEGETACION HERBACEA

Superficie (m ²)	0
Variedad de especies	0
Principales familias	0

SOLUCIONES BASADAS EN LA NATURALEZA PRIORITARIAS

1.3 - Fomento del estrato lianoide; 1.4 - Naturalización de céspedes y fomento de praderas y herbazales; 1.5 - Fomento de praderas de flor; 1.8 - Fomento de espacios hortícolas ornamentales; 3.1 - Mantenimiento de árboles secos y gestión de la madera muerta; 3.2 - Presencia de hojarasca y agrupación de hojas secas

ÁREA DE CONEXIÓN AP 2-05

Zonas verdes de apoyo

AP 2-05. 2050443. PARQUE ARROYO FONTARRON	282
AP 2-05. 2050451. PAVONES ESTE TALUD M-40	283
AP 2-05. 2050486. VALDEBERNARDO M-40	284
AP 2-05. 2050488. PZA. DE ALOSNO	285
AP 2-05. 2050489. MED. AVDA. DR 6ª TAPIA	286
AP 2-05. 2050492. MED. AVDA. DEMOCRACIA	287
AP 2-05. 2050493. Z.A. CMB	288
AP 2-05. 2050494. BULEVAR JOSE PRAT PPI - PAU 4	289
AP 2-05. 2050495. Z.A. "EL MIRADOR"	290
AP 2-05. 2050496. Alcalde Jesús Pérez Quijano	291
AP 2-05. 2050499. CASALARREINA, 17 POSTERIOR	292
AP 2-05. 2050503. MED. CASALARREINA	293
AP 2-05. 2050504. Z.A. DEPOSITO	294
AP 2-05. 2050505. ENTRADA VALDEBERNARDO ESTE PPI - PAU 4	295
AP 2-05. 2050507. EJE DE LAS GALLEGAS - LTRL.	296
AP 2-05. 2050516. LTRL. AVDA. DEMOCRACIA PPI - PAU 4	297
AP 2-05. 2050518. LIQ. DE SAN JUAN DE VICALVARO	298
AP 2-05. 2050519. PARC. TRIANGULAR FRENTE ENTRADA REPSOL	299
AP 2-05. 2050520. LTRL. AVDA. DR. 6ª TAPIA	300
AP 2-05. 2050521. MED. AVDA. DAROCA	301
AP 2-05. 2050522. BULEVAR INDALECIO PRIETO	302
AP 2-05. 2050523. PARQUE DE LA FUENTE	303
AP 2-05. 2050609. ENTORNO CENTRO DE SERVICIOS SOCIALES	304
AP 2-05. 2050695. PARQUE FORESTAL DE VALDEBERNARDO ZONA SUR	305
AP 2-05. 2050696. PARQUE FORESTAL DE VALDEBERNARDO ZONA NORTE	306
AP 2-05. 2050697. PARQUE FORESTAL DE VALDEBERNARDO ZONA OESTE	307
AP 2-05. 2050733. INTERBLOQUE - MORATALAZ IV	308

Parcelas y solares

Parcela vacante pública

AP 2-05. 205161. PARCELA VACANTE	309
AP 2-05. 205173. PARCELA VACANTE	310
AP 2-05. 205175. PARCELA VACANTE	311
AP 2-05. 205178. PARCELA VACANTE	312

Parcela privada no construida

AP 2.05. 205345.	313
------------------	-----

Dotaciones

Administrativo

AP 2-05. 205164. JUNTA MUNICIPAL DE MORATALAZ	314
---	-----

Cultural

AP 2-05. 205174. CENTRO CULTURAL VALDEBERNARDO	315
--	-----

Deportivo

AP 2-05. 205147. CLUB DEPORTIVO MUNICIPAL FAUSTINA VALLADOLID	316
AP 2-05. 205177. POLIDEPORTIVO DE MORATALAZ	317

Educativo

AP 2-05. 205149. IES VALDEBERNARDO	318
AP 2-05. 205156. CP DOCTOR SEVERO OCHOA	319
AP 2-05. 205157. IES JOAQUÍN RODRIGO	320
AP 2-05. 205160. CEIP VALDEBERNARDO	321
AP 2-05. 205168. CEIP LOS ALMENDROS	322
AP 2-05. 205170. ESCUELA INFANTIL DON GATO	323
AP 2-05. 205171. C.P. FONTARRON	324
AP 2-05. 205172. ESCUELA DE EDUCACIÓN INFANTIL CIELO AZUL	325
AP 2-05. 205298. CENTRO DE FORMACION PROFESIONAL E INEM- ZV	326
AP 2-05. 205299. ESCUELA MUNICIPAL DE MÚSICA	327

Social, Sociocultural o Sociosanitario

AP 2-05. 205163. CENTRO MUNICIPAL DE MAYORES EL ALMENDRO	328
AP 2-05. 205179. C.SOCIOCULTURAL MORATALAZ	329

Otros

AP 2-05. 205267. PARQUE CANINO	330
--------------------------------	-----

Infraestructuras viarias

AP 2-05. 205305. NUDO DE INFRAESTRUCTURAS	331
AP 2-05. 205358. NUDO DE INFRAESTRUCTURAS	332



Área de conexión AP 2-05

Zonas Verdes Red de Biodiversidad



Ejes de conexión

- Principales
- Secundarios

Áreas de apoyo a la Red de Biodiversidad

Zonas verdes | gestión pública



Parcelas y solares

- Parcela vacante pública según PGOUE
- Parcela privada no construida

Dotaciones

- Administrativo
- Cultural
- Deportivo
- Educativo
- Social, Sociocultural o Sociosanitario
- Otros (Mercados, ...)
- Huertas

Infraestructuras

- Nudos de infraestructuras viarias
- Otras

Áreas Especiales de Actuación (AEA)





AP 2-05 - ANILLO PERIURBANO

2050443 PARQUE ARROYO FONTARRON

Parques o Jardines Urbanos
Titularidad municipal

DATOS ASOCIADOS AL ÁREA DE OPORTUNIDAD

DESCRIPCIÓN DE LA ZONA VERDE

Superficie (m ²)	85994.17
Area de oportunidad	
Area de oportunidad (m ²)	
Edificios si uso (m ²)	

ARBOLADO

Unidades	449
Especies adecuadas	1
Madurez	19

AROMATICAS, HORTICOLAS Y FLORES

Superficie (m ²)	0
Especies adecuadas	0

SETOS Y ARBUSTOS

Superficie setos (m ²)	0
Superficie arbustos (m ²)	575.85
Arbustos unitarios	2
Especies adecuadas	1
Madurez	1

CESPEDES Y PRADERAS

Superficie céspedes (m ²)	2737.68
Uso del cesped	0
Superficie pradera natural (m ²)	3212.03
Superficie pradera florida (m ²)	

CHARCAS Y ESTANQUES

Presencia	0
Grado de naturalización	0
Acumulaciones de agua	0

MUROS, ROCAS Y MADERA

Muros sin mortero y rocas	0
Madera muerta	0

ELEMENTOS DE ALIMENTACIÓN Y REFUGIO

Presencia de comederos	0
Presencia de cajas nido	0
Posibilidad de instalación	1

SOLUCIONES BASADAS EN LA NATURALEZA PRIORITARIAS

1.3 - Fomento del estrato lianoide; 1.5 - Fomento de praderas de flor; 1.8 - Fomento de espacios hortícolas ornamentales; 2.4 - Creación de charcas; 3.5 - Fomento de especies con néctar y polen; 4.3 - Instalación de cajas nido; 4.4 - Instalación de comederos y bebederos



AP 2-05 - ANILLO PERIURBANO

2050451 PAVONES ESTE TALUD M-40

Infraestructura Ajardinada
Titularidad municipal

DATOS ASOCIADOS AL ÁREA DE OPORTUNIDAD

DESCRIPCIÓN DE LA ZONA VERDE

Superficie (m ²)	27182.28
Area de oportunidad	Talud inaccesible
Area de oportunidad (m ²)	600
Edificios si uso (m ²)	

ARBOLADO

Unidades	133
Especies adecuadas	0
Madurez	0

AROMATICAS, HORTICOLAS Y FLORES

Superficie (m ²)	0
Especies adecuadas	0

SETOS Y ARBUSTOS

Superficie setos (m ²)	0
Superficie arbustos (m ²)	0
Arbustos unitarios	0
Especies adecuadas	
Madurez	0

CESPEDES Y PRADERAS

Superficie céspedes (m ²)	0
Uso del cesped	0
Superficie pradera natural (m ²)	24567.42
Superficie pradera florida (m ²)	

CHARCAS Y ESTANQUES

Presencia	0
Grado de naturalización	0
Acumulaciones de agua	0

MUROS, ROCAS Y MADERA

Muros sin mortero y rocas	0
Madera muerta	0

ELEMENTOS DE ALIMENTACIÓN Y REFUGIO

Presencia de comederos	0
Presencia de cajas nido	0
Posibilidad de instalación	1

SOLUCIONES BASADAS EN LA NATURALEZA PRIORITARIAS

1.3 - Fomento del estrato lianoide; 1.5 - Fomento de praderas de flor; 1.8 - Fomento de espacios hortícolas ornamentales; 2.4 - Creación de charcas; 3.4 - Fomento de especies con frutos y semillas comestibles; 3.5 - Fomento de especies con néctar y polen; 4.2 - Creación de refugios para insectos; 4.3 - Instalación de cajas nido; 4.4 - Instalación de comederos y bebederos



AP 2-05 - ANILLO PERIURBANO

2050486
VALDEBERNARDO M-40

Parques o Jardines Urbanos
Titularidad municipal

DATOS ASOCIADOS AL ÁREA DE OPORTUNIDAD

DESCRIPCIÓN DE LA ZONA VERDE

Superficie (m ²)	54862.27
Área de oportunidad	Área degradada no pavimentada
Área de oportunidad (m ²)	150
Edificios si uso (m ²)	

ARBOLADO

Unidades	570
Especies adecuadas	1
Madurez	0

AROMATICAS, HORTICOLAS Y FLORES

Superficie (m ²)	0
Especies adecuadas	0

SETOS Y ARBUSTOS

Superficie setos (m ²)	4110.17
Superficie arbustos (m ²)	6590.66
Arbustos unitarios	7
Especies adecuadas	1
Madurez	0

CESPEDES Y PRADERAS

Superficie céspedes (m ²)	0
Uso del cesped	0
Superficie pradera natural (m ²)	13002.86
Superficie pradera florida (m ²)	

CHARCAS Y ESTANQUES

Presencia	0
Grado de naturalización	0
Acumulaciones de agua	0

MUROS, ROCAS Y MADERA

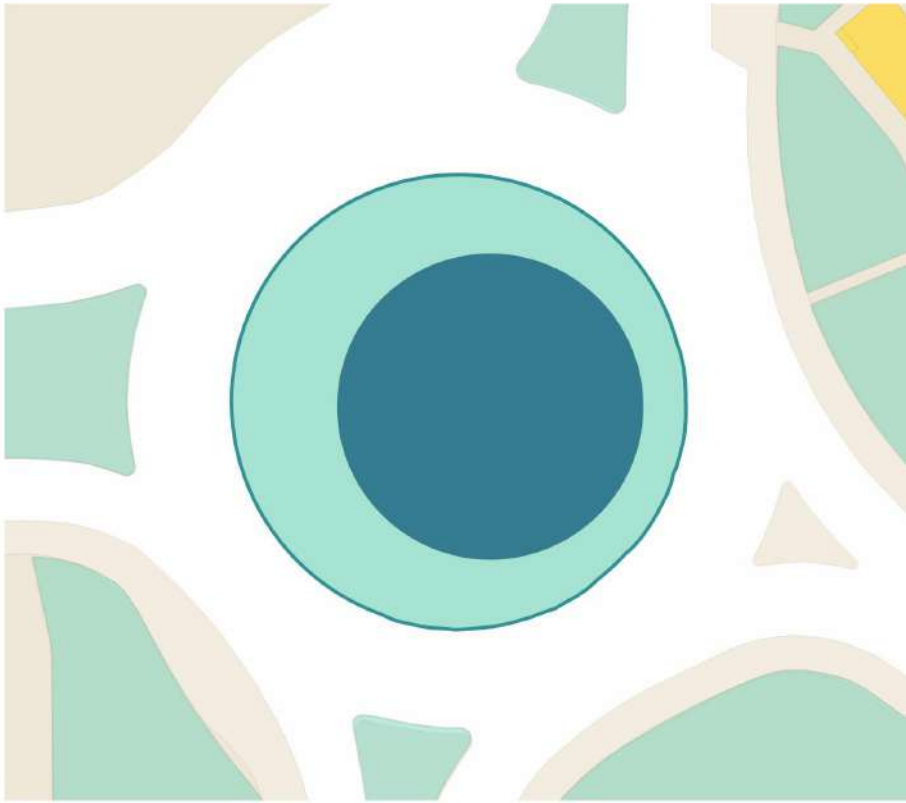
Muros sin mortero y rocas	0
Madera muerta	0

ELEMENTOS DE ALIMENTACIÓN Y REFUGIO

Presencia de comederos	0
Presencia de cajas nido	0
Posibilidad de instalación	1

SOLUCIONES BASADAS EN LA NATURALEZA PRIORITARIAS

1.5 - Fomento de praderas de flor; 1.7 - Creación de huertos urbanos; 1.8 - Fomento de espacios hortícolas ornamentales; 2.4 - Creación de charcas; 3.1 - Mantenimiento de árboles secos y gestión de la madera muerta; 3.4 - Fomento de especies con frutos y semillas comestibles; 3.5 - Fomento de especies con néctar y polen



AP 2-05 - ANILLO PERIURBANO

2050488
PZA. DE ALOSNO

Infraestructura Ajardinada
Titularidad municipal

DATOS ASOCIADOS AL ÁREA DE OPORTUNIDAD

DESCRIPCIÓN DE LA ZONA VERDE

Superficie (m ²)	2099.58
Area de oportunidad	
Area de oportunidad (m ²)	
Edificios si uso (m ²)	

ARBOLADO

Unidades	8
Especies adecuadas	0
Madurez	0

AROMATICAS, HORTICOLAS Y FLORES

Superficie (m ²)	61.62
Especies adecuadas	0

SETOS Y ARBUSTOS

Superficie setos (m ²)	0
Superficie arbustos (m ²)	69.88
Arbustos unitarios	7
Especies adecuadas	
Madurez	1

CESPEDES Y PRADERAS

Superficie céspedes (m ²)	991.46
Uso del cesped	0
Superficie pradera natural (m ²)	0
Superficie pradera florida (m ²)	

CHARCAS Y ESTANQUES

Presencia	1
Grado de naturalización	0
Acumulaciones de agua	0

MUROS, ROCAS Y MADERA

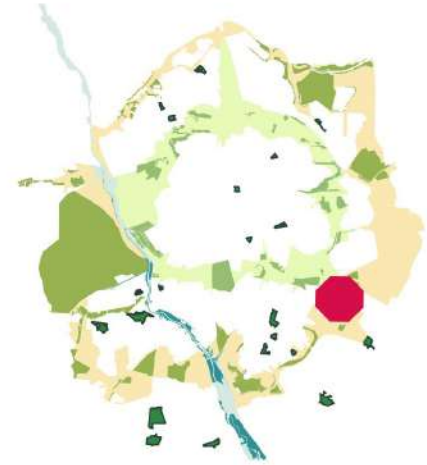
Muros sin mortero y rocas	0
Madera muerta	0

ELEMENTOS DE ALIMENTACIÓN Y REFUGIO

Presencia de comederos	0
Presencia de cajas nido	0
Posibilidad de instalación	0

SOLUCIONES BASADAS EN LA NATURALEZA PRIORITARIAS

1.5 - Fomento de praderas de flor; 1.8 - Fomento de espacios hortícolas ornamentales; 2.4 - Creación de charcas; 3.1 - Mantenimiento de árboles secos y gestión de la madera muerta; 3.5 - Fomento de especies con néctar y polen



AP 2-05 - ANILLO PERIURBANO

2050489
MED. AVDA. DR G^a TAPIA

Infraestructura Ajardinada
 Titularidad municipal

DATOS ASOCIADOS AL ÁREA DE OPORTUNIDAD

DESCRIPCIÓN DE LA ZONA VERDE

Superficie (m ²)	8232.45
Area de oportunidad	
Area de oportunidad (m ²)	
Edificios si uso (m ²)	

ARBOLADO

Unidades	136
Especies adecuadas	1
Madurez	0

AROMATICAS, HORTICOLAS Y FLORES

Superficie (m ²)	39.72
Especies adecuadas	0

SETOS Y ARBUSTOS

Superficie setos (m ²)	792.92
Superficie arbustos (m ²)	405.46
Arbustos unitarios	1
Especies adecuadas	
Madurez	0

CESPEDES Y PRADERAS

Superficie céspedes (m ²)	3783.11
Uso del cesped	0
Superficie pradera natural (m ²)	0
Superficie pradera florida (m ²)	

CHARCAS Y ESTANQUES

Presencia	0
Grado de naturalización	0
Acumulaciones de agua	0

MUROS, ROCAS Y MADERA

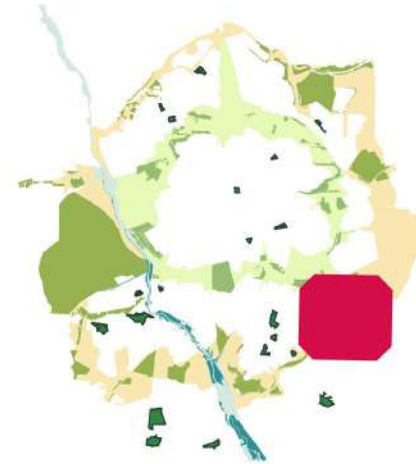
Muros sin mortero y rocas	0
Madera muerta	0

ELEMENTOS DE ALIMENTACIÓN Y REFUGIO

Presencia de comederos	0
Presencia de cajas nido	0
Posibilidad de instalación	0

SOLUCIONES BASADAS EN LA NATURALEZA PRIORITARIAS

1.1 - Diversificación y mejora de especies arbóreas; 2.4 - Creación de charcas; 3.1 - Mantenimiento de árboles secos y gestión de la madera muerta; 3.2 - Presencia de hojarasca y agrupación de hojas secas; 3.3 - Conservación de árboles veteranos y de gran tamaño; 3.5 - Fomento de especies con néctar y polen



AP 2-05 - ANILLO PERIURBANO

2050492
MED. AVDA. DEMOCRACIA

Infraestructura Ajardinada
Titularidad municipal

DATOS ASOCIADOS AL ÁREA DE OPORTUNIDAD

DESCRIPCIÓN DE LA ZONA VERDE

Superficie (m ²)	11243.28
Area de oportunidad	
Area de oportunidad (m ²)	
Edificios si uso (m ²)	

ARBOLADO

Unidades	103
Especies adecuadas	0
Madurez	0

AROMATICAS, HORTICOLAS Y FLORES

Superficie (m ²)	0
Especies adecuadas	0

SETOS Y ARBUSTOS

Superficie setos (m ²)	58.2
Superficie arbustos (m ²)	1292.94
Arbustos unitarios	0
Especies adecuadas	
Madurez	0

CESPEDES Y PRADERAS

Superficie céspedes (m ²)	4439.53
Uso del cesped	0
Superficie pradera natural (m ²)	0
Superficie pradera florida (m ²)	

CHARCAS Y ESTANQUES

Presencia	0
Grado de naturalización	0
Acumulaciones de agua	0

MUROS, ROCAS Y MADERA

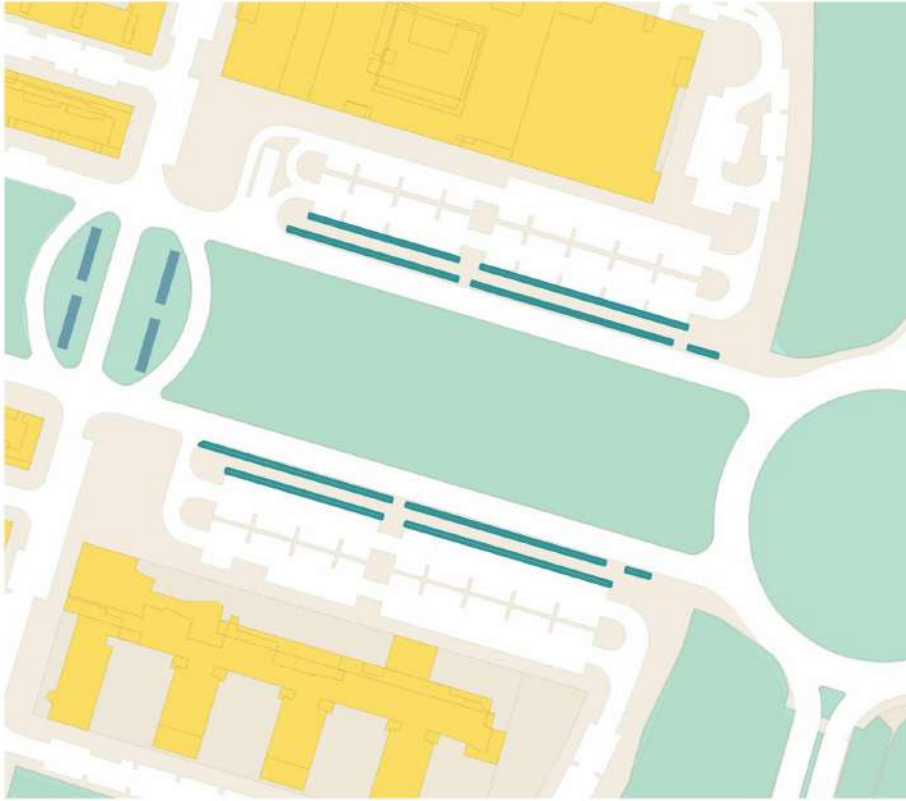
Muros sin mortero y rocas	0
Madera muerta	0

ELEMENTOS DE ALIMENTACIÓN Y REFUGIO

Presencia de comederos	0
Presencia de cajas nido	0
Posibilidad de instalación	0

SOLUCIONES BASADAS EN LA NATURALEZA PRIORITARIAS

1.5 - Fomento de praderas de flor; 1.8 - Fomento de espacios hortícolas ornamentales; 2.4 - Creación de charcas; 3.1 - Mantenimiento de árboles secos y gestión de la madera muerta; 3.2 - Presencia de hojarasca y agrupación de hojas secas; 3.3 - Conservación de árboles veteranos y de gran tamaño; 3.4 - Fomento de especies con frutos y semillas comestibles; 3.5 - Fomento de especies con néctar y polen; 4.3 - Instalación de cajas nido; 4.4 - Instalación de comederos y bebederos



AP 2-05 - ANILLO PERIURBANO

2050493
Z.A. CMB

Infraestructura Ajardinada
Titularidad municipal

DATOS ASOCIADOS AL ÁREA DE OPORTUNIDAD

DESCRIPCIÓN DE LA ZONA VERDE

Superficie (m ²)	689.83
Area de oportunidad	
Area de oportunidad (m ²)	
Edificios si uso (m ²)	

ARBOLADO

Unidades	28
Especies adecuadas	1
Madurez	0

AROMATICAS, HORTICOLAS Y FLORES

Superficie (m ²)	0
Especies adecuadas	0

SETOS Y ARBUSTOS

Superficie setos (m ²)	285.54
Superficie arbustos (m ²)	0
Arbustos unitarios	0
Especies adecuadas	
Madurez	0

CESPEDES Y PRADERAS

Superficie céspedes (m ²)	0
Uso del cesped	0
Superficie pradera natural (m ²)	0
Superficie pradera florida (m ²)	

CHARCAS Y ESTANQUES

Presencia	0
Grado de naturalización	0
Acumulaciones de agua	0

MUROS, ROCAS Y MADERA

Muros sin mortero y rocas	0
Madera muerta	0

ELEMENTOS DE ALIMENTACIÓN Y REFUGIO

Presencia de comederos	0
Presencia de cajas nido	0
Posibilidad de instalación	0

SOLUCIONES BASADAS EN LA NATURALEZA PRIORITARIAS

1.3 - Fomento del estrato lianoide; 3.5 - Fomento de especies con néctar y polen; 4.2 - Creación de refugios para insectos



AP 2-05 - ANILLO PERIURBANO

2050494

BULEVAR JOSE PRAT PPI - PAU 4

Calles Verdes
Titularidad municipal

DATOS ASOCIADOS AL ÁREA DE OPORTUNIDAD

DESCRIPCIÓN DE LA ZONA VERDE

Superficie (m ²)	39299.7
Área de oportunidad	Área degradada no pavimentada
Área de oportunidad (m ²)	1500
Edificios si uso (m ²)	

ARBOLADO

Unidades	698
Especies adecuadas	0
Madurez	0

AROMATICAS, HORTICOLAS Y FLORES

Superficie (m ²)	47.82
Especies adecuadas	0

SETOS Y ARBUSTOS

Superficie setos (m ²)	966.5
Superficie arbustos (m ²)	0
Arbustos unitarios	0
Especies adecuadas	
Madurez	0

CESPEDES Y PRADERAS

Superficie céspedes (m ²)	2583.31
Uso del cesped	0
Superficie pradera natural (m ²)	0
Superficie pradera florida (m ²)	

CHARCAS Y ESTANQUES

Presencia	0
Grado de naturalización	0
Acumulaciones de agua	0

MUROS, ROCAS Y MADERA

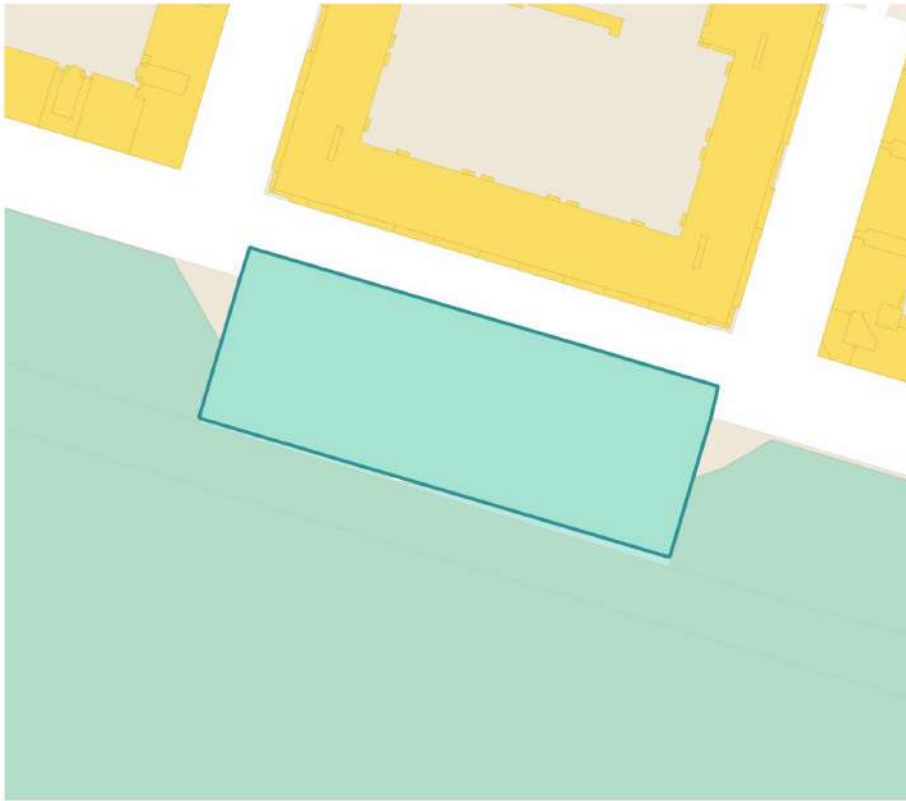
Muros sin mortero y rocas	0
Madera muerta	0

ELEMENTOS DE ALIMENTACIÓN Y REFUGIO

Presencia de comederos	0
Presencia de cajas nido	0
Posibilidad de instalación	1

SOLUCIONES BASADAS EN LA NATURALEZA PRIORITARIAS

1.1 - Diversificación y mejora de especies arbóreas ; 1.3 - Fomento del estrato lianoide; 1.5 - Fomento de praderas de flor; 1.7 - Creación de huertos urbanos; 1.8 - Fomento de espacios hortícolas ornamentales; 2.4 - Creación de charcas; 3.1 - Mantenimiento de árboles secos y gestión de la madera muerta; 3.4 - Fomento de especies con frutos y semillas comestibles; 3.5 - Fomento de especies con néctar y polen; 20.1 - Creación de microrreservas de biodiversidad



AP 2-05 - ANILLO PERIURBANO

2050495
Z.A. "EL MIRADOR"

Parques o Jardines Urbanos
Titularidad municipal

DATOS ASOCIADOS AL ÁREA DE OPORTUNIDAD

DESCRIPCIÓN DE LA ZONA VERDE

Superficie (m ²)	2563
Área de oportunidad	Área degradada no pavimentada
Área de oportunidad (m ²)	40
Edificios si uso (m ²)	

ARBOLADO

Unidades	12
Especies adecuadas	0
Madurez	0

AROMATICAS, HORTICOLAS Y FLORES

Superficie (m ²)	0
Especies adecuadas	0

SETOS Y ARBUSTOS

Superficie setos (m ²)	0
Superficie arbustos (m ²)	56.23
Arbustos unitarios	0
Especies adecuadas	
Madurez	0

CESPEDES Y PRADERAS

Superficie céspedes (m ²)	0
Uso del cesped	0
Superficie pradera natural (m ²)	0
Superficie pradera florida (m ²)	

CHARCAS Y ESTANQUES

Presencia	0
Grado de naturalización	0
Acumulaciones de agua	0

MUROS, ROCAS Y MADERA

Muros sin mortero y rocas	0
Madera muerta	0

ELEMENTOS DE ALIMENTACIÓN Y REFUGIO

Presencia de comederos	0
Presencia de cajas nido	0
Posibilidad de instalación	0

SOLUCIONES BASADAS EN LA NATURALEZA PRIORITARIAS

1.5 - Fomento de praderas de flor; 1.8 - Fomento de espacios hortícolas ornamentales; 2.4 - Creación de charcas; 3.5 - Fomento de especies con néctar y polen; 4.3 - Instalación de cajas nido; 4.4 - Instalación de comederos y bebederos



AP 2-05 - ANILLO PERIURBANO

2050496
ALCALDE JESÚS PÉREZ QUIJANO

Parques o Jardines Urbanos
 Titularidad municipal

DATOS ASOCIADOS AL ÁREA DE OPORTUNIDAD

DESCRIPCIÓN DE LA ZONA VERDE

Superficie (m ²)	24086.72
Área de oportunidad	Área degradada no pavimentada
Área de oportunidad (m ²)	350
Edificios si uso (m ²)	

ARBOLADO

Unidades	427
Especies adecuadas	1
Madurez	0

AROMATICAS, HORTICOLAS Y FLORES

Superficie (m ²)	0
Especies adecuadas	0

SETOS Y ARBUSTOS

Superficie setos (m ²)	532.51
Superficie arbustos (m ²)	15.04
Arbustos unitarios	2
Especies adecuadas	
Madurez	0

CESPEDES Y PRADERAS

Superficie céspedes (m ²)	0
Uso del cesped	0
Superficie pradera natural (m ²)	12024.5
Superficie pradera florida (m ²)	

CHARCAS Y ESTANQUES

Presencia	0
Grado de naturalización	0
Acumulaciones de agua	0

MUROS, ROCAS Y MADERA

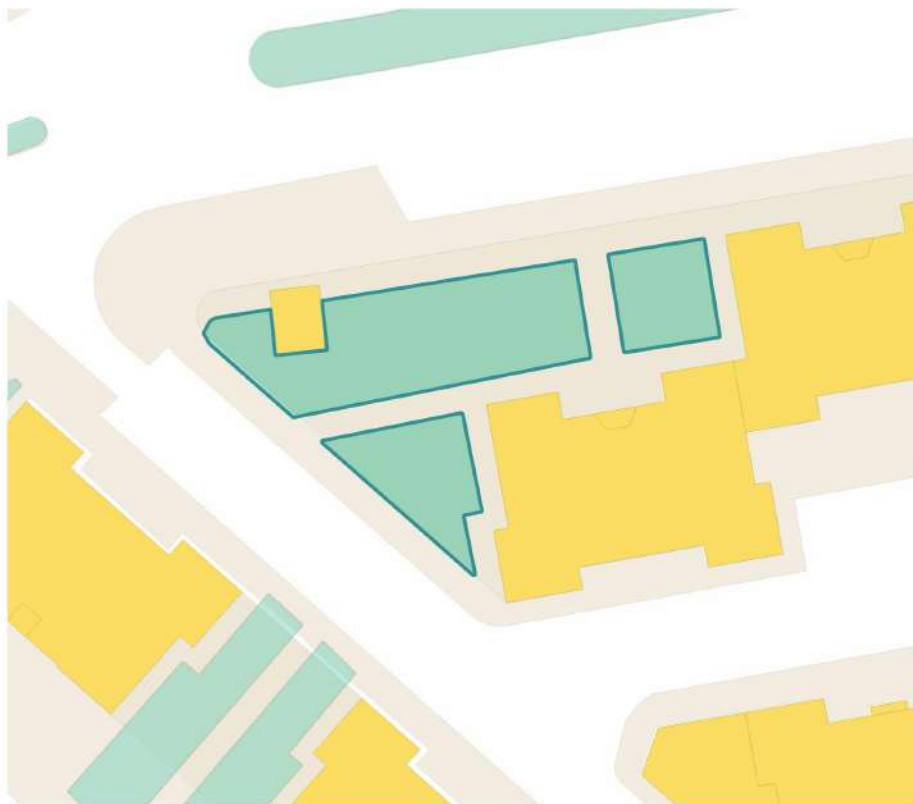
Muros sin mortero y rocas	0
Madera muerta	0

ELEMENTOS DE ALIMENTACIÓN Y REFUGIO

Presencia de comederos	0
Presencia de cajas nido	0
Posibilidad de instalación	1

SOLUCIONES BASADAS EN LA NATURALEZA PRIORITARIAS

1.3 - Fomento del estrato lianoide; 1.5 - Fomento de praderas de flor; 1.8 - Fomento de espacios hortícolas ornamentales; 2.4 - Creación de charcas; 3.4 - Fomento de especies con frutos y semillas comestibles; 3.5 - Fomento de especies con néctar y polen; 3.5 - Fomento de especies con néctar y polen; 4.1 - Adecuación y fomento de muros de piedra o con oquedades; 4.3 - Instalación de cajas nido; 4.4 - Instalación de comederos y bebederos



AP 2-05 - ANILLO PERIURBANO

2050499 CASALARREINA, 17 POSTERIOR

Parques o Jardines Urbanos
Titularidad municipal

DATOS ASOCIADOS AL ÁREA DE OPORTUNIDAD

DESCRIPCIÓN DE LA ZONA VERDE

Superficie (m ²)	304.87
Area de oportunidad	
Area de oportunidad (m ²)	
Edificios si uso (m ²)	

ARBOLADO

Unidades	7
Especies adecuadas	0
Madurez	0

AROMATICAS, HORTICOLAS Y FLORES

Superficie (m ²)	0
Especies adecuadas	0

SETOS Y ARBUSTOS

Superficie setos (m ²)	0
Superficie arbustos (m ²)	287.81
Arbustos unitarios	0
Especies adecuadas	
Madurez	1

CESPEDES Y PRADERAS

Superficie céspedes (m ²)	0
Uso del cesped	0
Superficie pradera natural (m ²)	0
Superficie pradera florida (m ²)	

CHARCAS Y ESTANQUES

Presencia	0
Grado de naturalización	0
Acumulaciones de agua	0

MUROS, ROCAS Y MADERA

Muros sin mortero y rocas	0
Madera muerta	0

ELEMENTOS DE ALIMENTACIÓN Y REFUGIO

Presencia de comederos	0
Presencia de cajas nido	0
Posibilidad de instalación	1

SOLUCIONES BASADAS EN LA NATURALEZA PRIORITARIAS

1.5 - Fomento de praderas de flor; 1.8 - Fomento de espacios hortícolas ornamentales; 2.4 - Creación de charcas; 3.2 - Presencia de hojarasca y agrupación de hojas secas; 3.3 - Conservación de árboles veteranos y de gran tamaño; 3.5 - Fomento de especies con néctar y polen



AP 2-05 - ANILLO PERIURBANO

2050503
MED. CASALARREINA

Infraestructura Ajardinada
Titularidad municipal

DATOS ASOCIADOS AL ÁREA DE OPORTUNIDAD

DESCRIPCIÓN DE LA ZONA VERDE

Superficie (m ²)	1961.78
Área de oportunidad	Área degradada pavimentada
Área de oportunidad (m ²)	3500
Edificios si uso (m ²)	

ARBOLADO

Unidades	123
Especies adecuadas	1
Madurez	0

AROMATICAS, HORTICOLAS Y FLORES

Superficie (m ²)	0
Especies adecuadas	0

SETOS Y ARBUSTOS

Superficie setos (m ²)	0
Superficie arbustos (m ²)	43.34
Arbustos unitarios	0
Especies adecuadas	
Madurez	0

CESPEDES Y PRADERAS

Superficie céspedes (m ²)	0
Uso del cesped	0
Superficie pradera natural (m ²)	0
Superficie pradera florida (m ²)	

CHARCAS Y ESTANQUES

Presencia	0
Grado de naturalización	0
Acumulaciones de agua	0

MUROS, ROCAS Y MADERA

Muros sin mortero y rocas	0
Madera muerta	0

ELEMENTOS DE ALIMENTACIÓN Y REFUGIO

Presencia de comederos	0
Presencia de cajas nido	0
Posibilidad de instalación	0

SOLUCIONES BASADAS EN LA NATURALEZA PRIORITARIAS

1.3 - Fomento del estrato lianoide; 1.5 - Fomento de praderas de flor; 1.8 - Fomento de espacios hortícolas ornamentales; 2.4 - Creación de charcas; 3.5 - Fomento de especies con néctar y polen; 4.1 - Adecuación y fomento de muros de piedra o con oquedades



AP 2-05 - ANILLO PERIURBANO

2050504
Z.A. DEPOSITO

Parques o Jardines Urbanos
Titularidad municipal

DATOS ASOCIADOS AL ÁREA DE OPORTUNIDAD

DESCRIPCIÓN DE LA ZONA VERDE

Superficie (m ²)	11477.36
Area de oportunidad	Área degradada no pavimentada
Area de oportunidad (m ²)	3000
Edificios si uso (m ²)	

ARBOLADO

Unidades	81
Especies adecuadas	1
Madurez	0

AROMATICAS, HORTICOLAS Y FLORES

Superficie (m ²)	0
Especies adecuadas	0

SETOS Y ARBUSTOS

Superficie setos (m ²)	0
Superficie arbustos (m ²)	1442.88
Arbustos unitarios	0
Especies adecuadas	
Madurez	0

CESPEDES Y PRADERAS

Superficie céspedes (m ²)	0
Uso del cesped	0
Superficie pradera natural (m ²)	0
Superficie pradera florida (m ²)	

CHARCAS Y ESTANQUES

Presencia	0
Grado de naturalización	0
Acumulaciones de agua	0

MUROS, ROCAS Y MADERA

Muros sin mortero y rocas	0
Madera muerta	0

ELEMENTOS DE ALIMENTACIÓN Y REFUGIO

Presencia de comederos	0
Presencia de cajas nido	0
Posibilidad de instalación	0

SOLUCIONES BASADAS EN LA NATURALEZA PRIORITARIAS

1.3 - Fomento del estrato lianoide; 1.5 - Fomento de praderas de flor; 1.8 - Fomento de espacios hortícolas ornamentales; 2.4 - Creación de charcas; 3.1 - Mantenimiento de árboles secos y gestión de la madera muerta; 4.1 - Adecuación y fomento de muros de piedra o con oquedades; 4.2 - Creación de refugios para insectos; 20.1 - Creación de microrreservas de biodiversidad



AP 2-05 - ANILLO PERIURBANO

2050505
ENTRADA VALDEBERNARDO ESTE
PPI - PAU 4

Parques o Jardines Urbanos
 Titularidad municipal

DATOS ASOCIADOS AL ÁREA DE OPORTUNIDAD

DESCRIPCIÓN DE LA ZONA VERDE

Superficie (m ²)	6783.01
Area de oportunidad	Área sin uso público
Area de oportunidad (m ²)	600
Edificios si uso (m ²)	

ARBOLADO

Unidades	58
Especies adecuadas	1
Madurez	0

AROMATICAS, HORTICOLAS Y FLORES

Superficie (m ²)	0
Especies adecuadas	1

SETOS Y ARBUSTOS

Superficie setos (m ²)	52.67
Superficie arbustos (m ²)	2369.08
Arbustos unitarios	0
Especies adecuadas	1
Madurez	1

CESPEDES Y PRADERAS

Superficie céspedes (m ²)	0
Uso del cesped	0
Superficie pradera natural (m ²)	1332.54
Superficie pradera florida (m ²)	

CHARCAS Y ESTANQUES

Presencia	0
Grado de naturalización	0
Acumulaciones de agua	0

MUROS, ROCAS Y MADERA

Muros sin mortero y rocas	0
Madera muerta	0

ELEMENTOS DE ALIMENTACIÓN Y REFUGIO

Presencia de comederos	0
Presencia de cajas nido	0
Posibilidad de instalación	1

SOLUCIONES BASADAS EN LA NATURALEZA PRIORITARIAS

1.5 - Fomento de praderas de flor; 1.8 - Fomento de espacios hortícolas ornamentales; 2.4 - Creación de charcas; 3.1 - Mantenimiento de árboles secos y gestión de la madera muerta; 3.5 - Fomento de especies con néctar y polen



AP 2-05 - ANILLO PERIURBANO

2050507 EJE DE LAS GALLEGAS - LTRL.

Parques o Jardines Urbanos
Titularidad municipal

DATOS ASOCIADOS AL ÁREA DE OPORTUNIDAD

DESCRIPCIÓN DE LA ZONA VERDE

Superficie (m ²)	11422.47
Area de oportunidad	
Area de oportunidad (m ²)	
Edificios si uso (m ²)	

ARBOLADO

Unidades	55
Especies adecuadas	1
Madurez	0

AROMATICAS, HORTICOLAS Y FLORES

Superficie (m ²)	0
Especies adecuadas	0

SETOS Y ARBUSTOS

Superficie setos (m ²)	133.06
Superficie arbustos (m ²)	1478.43
Arbustos unitarios	0
Especies adecuadas	
Madurez	1

CESPEDES Y PRADERAS

Superficie céspedes (m ²)	0
Uso del cesped	0
Superficie pradera natural (m ²)	8687.06
Superficie pradera florida (m ²)	

CHARCAS Y ESTANQUES

Presencia	0
Grado de naturalización	0
Acumulaciones de agua	0

MUROS, ROCAS Y MADERA

Muros sin mortero y rocas	0
Madera muerta	0

ELEMENTOS DE ALIMENTACIÓN Y REFUGIO

Presencia de comederos	0
Presencia de cajas nido	0
Posibilidad de instalación	0

SOLUCIONES BASADAS EN LA NATURALEZA PRIORITARIAS

1.2 - Diversificación y mejora del estrato arbustivo; 1.5 - Fomento de praderas de flor; 1.8 - Fomento de espacios hortícolas ornamentales; 2.4 - Creación de charcas; 3.5 - Fomento de especies con néctar y polen; 4.2 - Creación de refugios para insectos; 4.3 - Instalación de cajas nido; 4.4 - Instalación de comederos y bebederos



AP 2-05 - ANILLO PERIURBANO

2050516

LTRL. AVDA. DEMOCRACIA PPI - PAU

4

Parques o Jardines Urbanos
Titularidad municipal

DATOS ASOCIADOS AL ÁREA DE OPORTUNIDAD

DESCRIPCIÓN DE LA ZONA VERDE

Superficie (m ²)	20320.62
Area de oportunidad	
Area de oportunidad (m ²)	
Edificios si uso (m ²)	

ARBOLADO

Unidades	165
Especies adecuadas	0
Madurez	0

AROMATICAS, HORTICOLAS Y FLORES

Superficie (m ²)	0
Especies adecuadas	0

SETOS Y ARBUSTOS

Superficie setos (m ²)	0
Superficie arbustos (m ²)	5789.72
Arbustos unitarios	4
Especies adecuadas	1
Madurez	0

CESPEDES Y PRADERAS

Superficie céspedes (m ²)	0
Uso del cesped	0
Superficie pradera natural (m ²)	5314.73
Superficie pradera florida (m ²)	

CHARCAS Y ESTANQUES

Presencia	0
Grado de naturalización	0
Acumulaciones de agua	0

MUROS, ROCAS Y MADERA

Muros sin mortero y rocas	0
Madera muerta	0

ELEMENTOS DE ALIMENTACIÓN Y REFUGIO

Presencia de comederos	0
Presencia de cajas nido	0
Posibilidad de instalación	0

SOLUCIONES BASADAS EN LA NATURALEZA PRIORITARIAS

1.5 - Fomento de praderas de flor; 1.8 - Fomento de espacios hortícolas ornamentales; 2.4 - Creación de charcas; 3.5 - Fomento de especies con néctar y polen; 4.1 - Adecuación y fomento de muros de piedra o con oquedades; 4.2 - Creación de refugios para insectos



AP 2-05 - ANILLO PERIURBANO

2050518 LIQ DE SAN JUAN DE VICALVARO

Parques o Jardines Urbanos
Titularidad municipal

DATOS ASOCIADOS AL ÁREA DE OPORTUNIDAD

DESCRIPCIÓN DE LA ZONA VERDE

Superficie (m ²)	2689.63
Área de oportunidad	Área sin uso público
Área de oportunidad (m ²)	300
Edificios si uso (m ²)	

ARBOLADO

Unidades	27
Especies adecuadas	0
Madurez	0

AROMATICAS, HORTICOLAS Y FLORES

Superficie (m ²)	0
Especies adecuadas	0

SETOS Y ARBUSTOS

Superficie setos (m ²)	157.95
Superficie arbustos (m ²)	480.86
Arbustos unitarios	0
Especies adecuadas	
Madurez	1

CESPEDES Y PRADERAS

Superficie céspedes (m ²)	0
Uso del cesped	0
Superficie pradera natural (m ²)	207.59
Superficie pradera florida (m ²)	

CHARCAS Y ESTANQUES

Presencia	0
Grado de naturalización	0
Acumulaciones de agua	0

MUROS, ROCAS Y MADERA

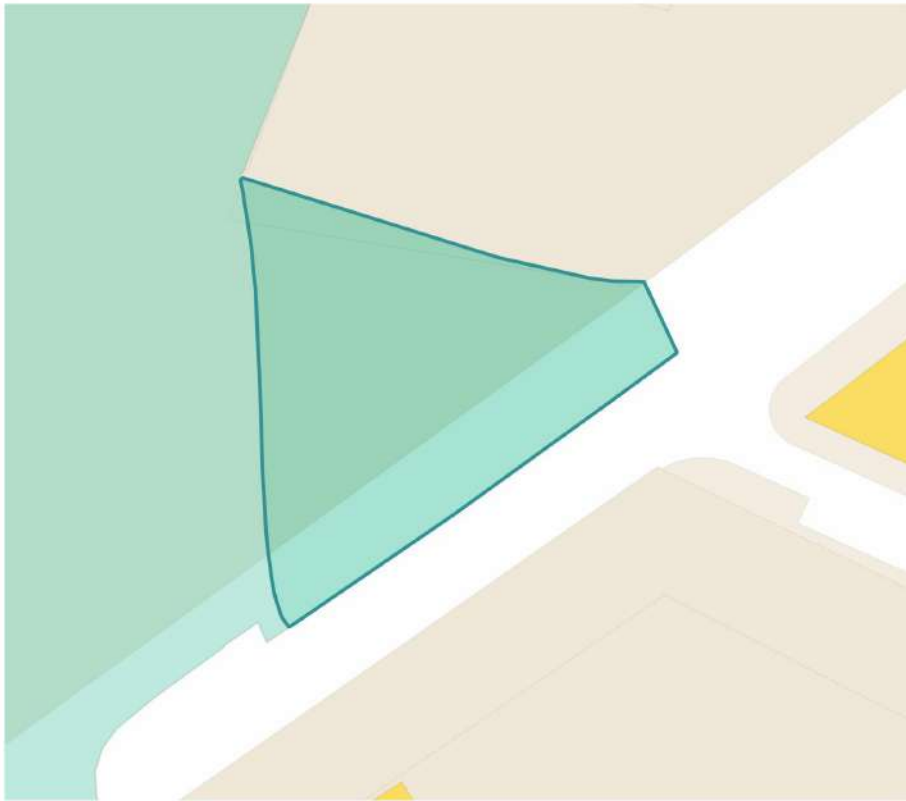
Muros sin mortero y rocas	0
Madera muerta	1

ELEMENTOS DE ALIMENTACIÓN Y REFUGIO

Presencia de comederos	0
Presencia de cajas nido	0
Posibilidad de instalación	1

SOLUCIONES BASADAS EN LA NATURALEZA PRIORITARIAS

1.1 - Diversificación y mejora de especies arbóreas; 1.5 - Fomento de praderas de flor; 1.8 - Fomento de espacios hortícolas ornamentales; 2.4 - Creación de charcas; 3.5 - Fomento de especies con néctar y polen; 4.1 - Adecuación y fomento de muros de piedra o con oquedades



AP 2-05 - ANILLO PERIURBANO

2050519
PARC. TRIANGULAR FRENTE
ENTRADA REPSOL

Vegetación Espontánea o Solares
 Titularidad municipal

DATOS ASOCIADOS AL ÁREA DE OPORTUNIDAD

DESCRIPCIÓN DE LA ZONA VERDE		SETOS Y ARBUSTOS		CHARCAS Y ESTANQUES	
Superficie (m ²)	742.28	Superficie setos (m ²)	0	Presencia	0
Area de oportunidad		Superficie arbustos (m ²)	0	Grado de naturalización	0
Area de oportunidad (m ²)		Arbustos unitarios	0	Acumulaciones de agua	0
Edificios si uso (m ²)		Especies adecuadas			
		Madurez	0		
ARBOLADO		CESPEDES Y PRADERAS		MUROS, ROCAS Y MADERA	
Unidades	0	Superficie céspedes (m ²)	0	Muros sin mortero y rocas	0
Especies adecuadas	0	Uso del cespel	0	Madera muerta	0
Madurez	0	Superficie pradera natural (m ²)	734.16		
		Superficie pradera florida (m ²)		ELEMENTOS DE ALIMENTACIÓN Y REFUGIO	
				Presencia de comederos	0
				Presencia de cajas nido	0
				Posibilidad de instalación	0
AROMATICAS, HORTICOLAS Y FLORES					
Superficie (m ²)	0				
Especies adecuadas	0				

SOLUCIONES BASADAS EN LA NATURALEZA PRIORITARIAS

1.3 - Fomento del estrato lianoide; 1.5 - Fomento de praderas de flor; 1.8 - Fomento de espacios hortícolas ornamentales; 2.4 - Creación de charcas; 3.5 - Fomento de especies con néctar y polen



AP 2-05 - ANILLO PERIURBANO

2050520
LTRL. AVDA. DR. G^a TAPIA

Parques o Jardines Urbanos
Titularidad municipal

DATOS ASOCIADOS AL ÁREA DE OPORTUNIDAD

DESCRIPCIÓN DE LA ZONA VERDE

Superficie (m ²)	9433.35
Area de oportunidad	Área sin uso público
Area de oportunidad (m ²)	4500
Edificios si uso (m ²)	

ARBOLADO

Unidades	43
Especies adecuadas	1
Madurez	0

AROMATICAS, HORTICOLAS Y FLORES

Superficie (m ²)	0
Especies adecuadas	0

SETOS Y ARBUSTOS

Superficie setos (m ²)	0
Superficie arbustos (m ²)	0
Arbustos unitarios	0
Especies adecuadas	
Madurez	0

CESPEDES Y PRADERAS

Superficie céspedes (m ²)	0
Uso del cesped	0
Superficie pradera natural (m ²)	8039.5
Superficie pradera florida (m ²)	

CHARCAS Y ESTANQUES

Presencia	0
Grado de naturalización	0
Acumulaciones de agua	0

MUROS, ROCAS Y MADERA

Muros sin mortero y rocas	0
Madera muerta	0

ELEMENTOS DE ALIMENTACIÓN Y REFUGIO

Presencia de comederos	0
Presencia de cajas nido	0
Posibilidad de instalación	0

SOLUCIONES BASADAS EN LA NATURALEZA PRIORITARIAS

1.3 - Fomento del estrato lianoide; 1.5 - Fomento de praderas de flor; 1.8 - Fomento de espacios hortícolas ornamentales; 2.4 - Creación de charcas; 3.4 - Fomento de especies con frutos y semillas comestibles; 3.5 - Fomento de especies con néctar y polen; 4.1 - Adecuación y fomento de muros de piedra o con oquedades; 4.2 - Creación de refugios para insectos



AP 2-05 - ANILLO PERIURBANO

2050521
MED. AVDA. DAROCA

Infraestructura Ajardinada
Titularidad municipal

DATOS ASOCIADOS AL ÁREA DE OPORTUNIDAD

DESCRIPCIÓN DE LA ZONA VERDE

Superficie (m ²)	2350.55
Area de oportunidad	
Area de oportunidad (m ²)	
Edificios si uso (m ²)	

ARBOLADO

Unidades	57
Especies adecuadas	1
Madurez	0

AROMATICAS, HORTICOLAS Y FLORES

Superficie (m ²)	0
Especies adecuadas	0

SETOS Y ARBUSTOS

Superficie setos (m ²)	0
Superficie arbustos (m ²)	333.68
Arbustos unitarios	0
Especies adecuadas	
Madurez	1

CESPEDES Y PRADERAS

Superficie céspedes (m ²)	1188.37
Uso del cesped	0
Superficie pradera natural (m ²)	0
Superficie pradera florida (m ²)	

CHARCAS Y ESTANQUES

Presencia	1
Grado de naturalización	0
Acumulaciones de agua	0

MUROS, ROCAS Y MADERA

Muros sin mortero y rocas	0
Madera muerta	0

ELEMENTOS DE ALIMENTACIÓN Y REFUGIO

Presencia de comederos	0
Presencia de cajas nido	0
Posibilidad de instalación	0

SOLUCIONES BASADAS EN LA NATURALEZA PRIORITARIAS

1.5 - Fomento de praderas de flor; 1.8 - Fomento de espacios hortícolas ornamentales; 2.4 - Creación de charcas; 3.5 - Fomento de especies con néctar y polen; 4.1 - Adecuación y fomento de muros de piedra o con oquedades



AP 2-05 - ANILLO PERIURBANO

2050522 BULEVAR INDALECIO PRIETO

Calles Verdes
Titularidad municipal

DATOS ASOCIADOS AL ÁREA DE OPORTUNIDAD

DESCRIPCIÓN DE LA ZONA VERDE

Superficie (m ²)	22320.92
Área de oportunidad	Área degradada no pavimentada
Área de oportunidad (m ²)	160
Edificios si uso (m ²)	

ARBOLADO

Unidades	366
Especies adecuadas	0
Madurez	0

AROMATICAS, HORTICOLAS Y FLORES

Superficie (m ²)	16.02
Especies adecuadas	0

SETOS Y ARBUSTOS

Superficie setos (m ²)	0
Superficie arbustos (m ²)	3603.87
Arbustos unitarios	0
Especies adecuadas	
Madurez	0

CESPEDES Y PRADERAS

Superficie céspedes (m ²)	154.47
Uso del cesped	0
Superficie pradera natural (m ²)	0
Superficie pradera florida (m ²)	

CHARCAS Y ESTANQUES

Presencia	0
Grado de naturalización	0
Acumulaciones de agua	0

MUROS, ROCAS Y MADERA

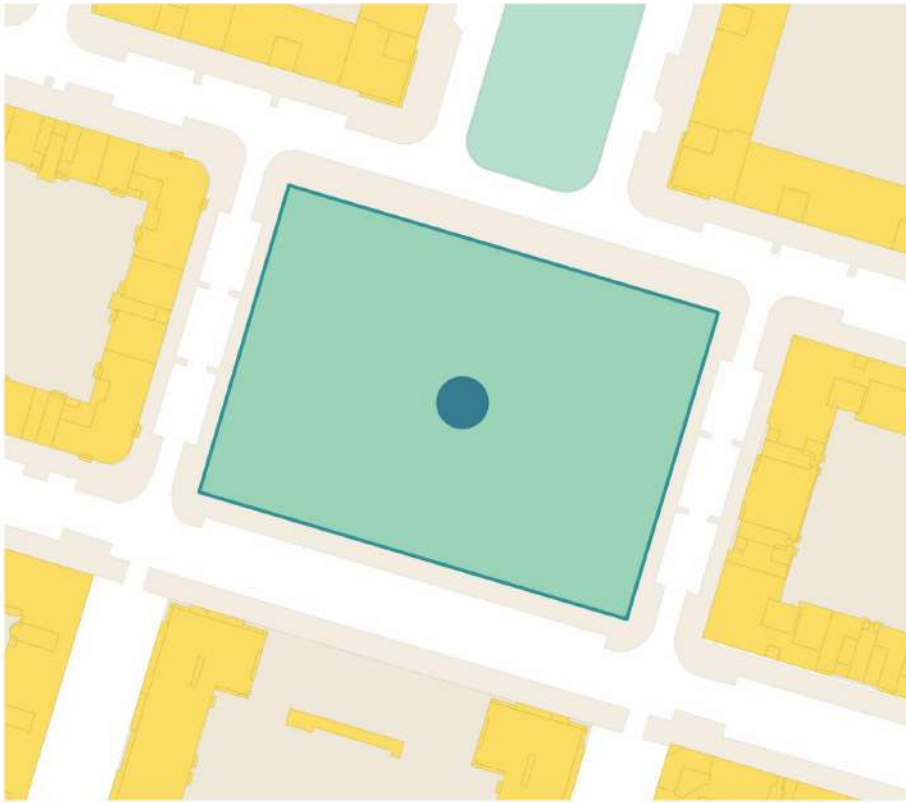
Muros sin mortero y rocas	0
Madera muerta	0

ELEMENTOS DE ALIMENTACIÓN Y REFUGIO

Presencia de comederos	0
Presencia de cajas nido	0
Posibilidad de instalación	0

SOLUCIONES BASADAS EN LA NATURALEZA PRIORITARIAS

1.5 - Fomento de praderas de flor; 1.8 - Fomento de espacios hortícolas ornamentales; 2.4 - Creación de charcas; 3.5 - Fomento de especies con néctar y polen



AP 2-05 - ANILLO PERIURBANO

2050523 PARQUE DE LA FUENTE

Parques o Jardines Urbanos
Titularidad municipal

DATOS ASOCIADOS AL ÁREA DE OPORTUNIDAD

DESCRIPCIÓN DE LA ZONA VERDE

Superficie (m ²)	5110.79
Area de oportunidad	
Area de oportunidad (m ²)	
Edificios si uso (m ²)	

ARBOLADO

Unidades	21
Especies adecuadas	0
Madurez	0

AROMATICAS, HORTICOLAS Y FLORES

Superficie (m ²)	0
Especies adecuadas	0

SETOS Y ARBUSTOS

Superficie setos (m ²)	295.73
Superficie arbustos (m ²)	944.88
Arbustos unitarios	0
Especies adecuadas	
Madurez	1

CESPEDES Y PRADERAS

Superficie céspedes (m ²)	382.05
Uso del cesped	1
Superficie pradera natural (m ²)	0
Superficie pradera florida (m ²)	

CHARCAS Y ESTANQUES

Presencia	1
Grado de naturalización	0
Acumulaciones de agua	0

MUROS, ROCAS Y MADERA

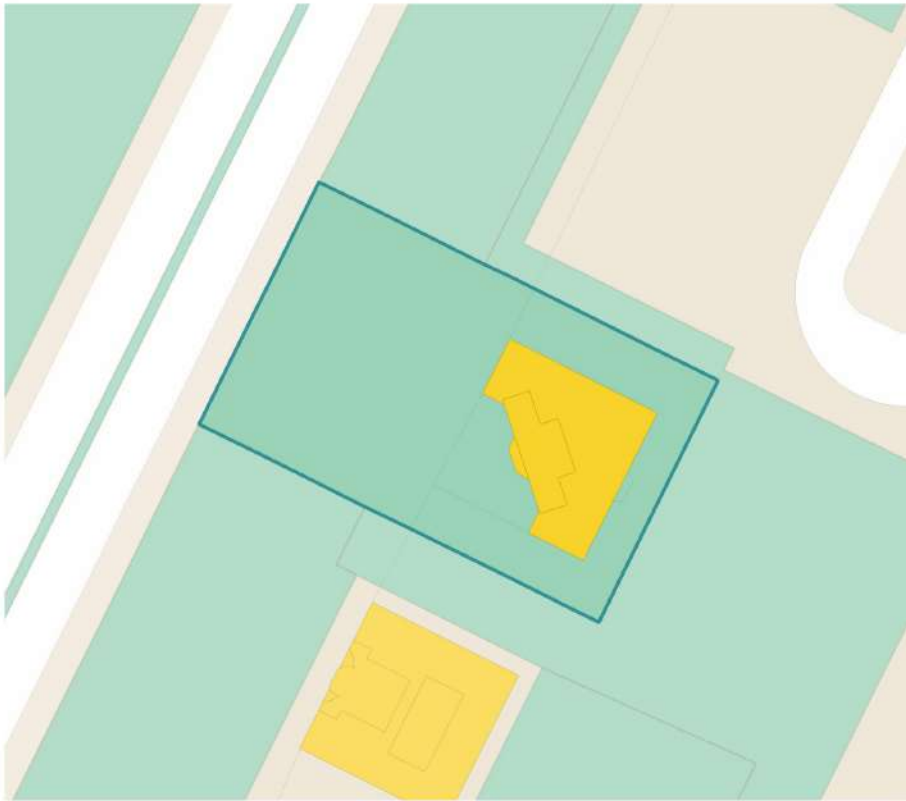
Muros sin mortero y rocas	0
Madera muerta	0

ELEMENTOS DE ALIMENTACIÓN Y REFUGIO

Presencia de comederos	0
Presencia de cajas nido	0
Posibilidad de instalación	0

SOLUCIONES BASADAS EN LA NATURALEZA PRIORITARIAS

1.1 - Diversificación y mejora de especies arbóreas; 1.3 - Fomento del estrato lianoide; 1.5 - Fomento de praderas de flor; 1.8 - Fomento de espacios hortícolas ornamentales; 2.4 - Creación de charcas; 3.5 - Fomento de especies con néctar y polen; 4.1 - Adecuación y fomento de muros de piedra o con oquedades; 4.3 - Instalación de cajas nido; 4.4 - Instalación de comederos y bebederos



AP 2-05 - ANILLO PERIURBANO

2050609

ENTORNO CENTRO DE SERVICIOS SOCIALES

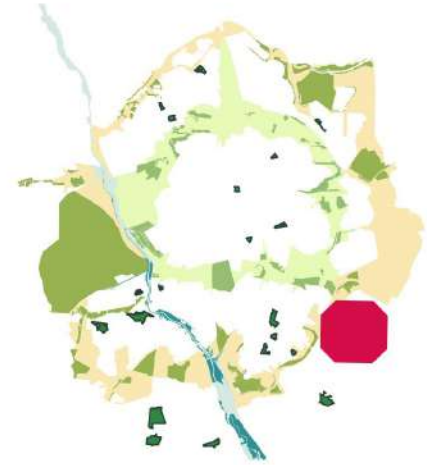
Espacios Verdes Institucionales
Titularidad municipal

DATOS ASOCIADOS AL ÁREA DE OPORTUNIDAD

DESCRIPCION DE LA ZONA VERDE		SETOS Y ARBUSTOS		CHARCAS Y ESTANQUES	
Superficie (m ²)	2780.4	Superficie setos (m ²)	0	Presencia	0
Area de oportunidad		Superficie arbustos (m ²)	227.1	Grado de naturalización	0
Area de oportunidad (m ²)		Arbustos unitarios	6	Acumulaciones de agua	0
Edificios si uso (m ²)		Especies adecuadas			
		Madurez	0		
ARBOLADO		CESPEDES Y PRADERAS		MUROS, ROCAS Y MADERA	
Unidades	36	Superficie céspedes (m ²)	1548.65	Muros sin mortero y rocas	0
Especies adecuadas	1	Uso del cesped	0	Madera muerta	0
Madurez	3	Superficie pradera natural (m ²)	0		
		Superficie pradera florida (m ²)			
AROMATICAS, HORTICOLAS Y FLORES		ELEMENTOS DE ALIMENTACIÓN Y REFUGIO			
Superficie (m ²)	0	Presencia de comederos	0		
Especies adecuadas	1	Presencia de cajas nido	0		
		Posibilidad de instalación	1		

SOLUCIONES BASADAS EN LA NATURALEZA PRIORITARIAS

1.1 - Diversificación y mejora de especies arbóreas; 1.3 - Fomento del estrato lianoide; 1.5 - Fomento de praderas de flor; 1.8 - Fomento de espacios hortícolas ornamentales; 2.4 - Creación de charcas; 3.5 - Fomento de especies con néctar y polen; 4.3 - Instalación de cajas nido; 4.4 - Instalación de comederos y bebederos



AP 2-05 - ANILLO PERIURBANO

2050695 PARQUE FORESTAL DE VALDEBERNARDO | ZONA SUR

Parques De Ciudad
Titularidad autonómica

DATOS ASOCIADOS AL ÁREA DE OPORTUNIDAD

DESCRIPCIÓN DE LA ZONA VERDE

Superficie (m ²)	511037.56
Área de oportunidad	Área degradada pavimentada
Área de oportunidad (m ²)	3000
Edificios si uso (m ²)	

ARBOLADO

Unidades	42
Especies adecuadas	1
Madurez	42

AROMATICAS, HORTICOLAS Y FLORES

Superficie (m ²)	42
Especies adecuadas	1

SETOS Y ARBUSTOS

Superficie setos (m ²)	42
Superficie arbustos (m ²)	42
Arbustos unitarios	42
Especies adecuadas	1
Madurez	1

CESPEDES Y PRADERAS

Superficie céspedes (m ²)	42
Uso del cesped	0
Superficie pradera natural (m ²)	42
Superficie pradera florida (m ²)	

CHARCAS Y ESTANQUES

Presencia	0
Grado de naturalización	0
Acumulaciones de agua	0

MUROS, ROCAS Y MADERA

Muros sin mortero y rocas	0
Madera muerta	0

ELEMENTOS DE ALIMENTACIÓN Y REFUGIO

Presencia de comederos	0
Presencia de cajas nido	0
Posibilidad de instalación	1

SOLUCIONES BASADAS EN LA NATURALEZA PRIORITARIAS

1.1 - Diversificación y mejora de especies arbóreas; 1.3 - Fomento del estrato lianoide; 1.5 - Fomento de praderas de flor; 1.6 - Creación de parques agrarios; 1.7 - Creación de huertos urbanos; 1.8 - Fomento de espacios hortícolas ornamentales; 2.4 - Creación de charcas; 2.6 - Gestión sostenible del agua de escorrentía; 3.4 - Fomento de especies con frutos y semillas comestibles; 20.1 - Creación de microrreservas de biodiversidad



AP 2-05 - ANILLO PERIURBANO

2050696 PARQUE FORESTAL DE VALDEBERNARDO | ZONA NORTE

Parques De Ciudad
Titularidad autonómica

DATOS ASOCIADOS AL ÁREA DE OPORTUNIDAD

DESCRIPCIÓN DE LA ZONA VERDE

Superficie (m ²)	407261.7
Area de oportunidad	Área inaccesible
Area de oportunidad (m ²)	1000
Edificios si uso (m ²)	

ARBOLADO

Unidades	42
Especies adecuadas	0
Madurez	42

AROMATICAS, HORTICOLAS Y FLORES

Superficie (m ²)	42
Especies adecuadas	0

SETOS Y ARBUSTOS

Superficie setos (m ²)	42
Superficie arbustos (m ²)	42
Arbustos unitarios	42
Especies adecuadas	
Madurez	1

CESPEDES Y PRADERAS

Superficie céspedes (m ²)	42
Uso del cesped	1
Superficie pradera natural (m ²)	42
Superficie pradera florida (m ²)	

CHARCAS Y ESTANQUES

Presencia	1
Grado de naturalización	1
Acumulaciones de agua	0

MUROS, ROCAS Y MADERA

Muros sin mortero y rocas	1
Madera muerta	1

ELEMENTOS DE ALIMENTACIÓN Y REFUGIO

Presencia de comederos	0
Presencia de cajas nido	0
Posibilidad de instalación	1

SOLUCIONES BASADAS EN LA NATURALEZA PRIORITARIAS

1.1 - Diversificación y mejora de especies arbóreas; 1.2 - Diversificación y mejora del estrato arbustivo; 1.6 - Creación de parques agrarios; 2.4 - Creación de charcas; 2.6 - Gestión sostenible del agua de escorrentía; 3.4 - Fomento de especies con frutos y semillas comestibles; 3.5 - Fomento de especies con néctar y polen; 4.2 - Creación de refugios para insectos



AP 2-05 - ANILLO PERIURBANO

2050697 PARQUE FORESTAL DE VALDEBERNARDO | ZONA OESTE

Parques De Ciudad
Titularidad autonómica

DATOS ASOCIADOS AL ÁREA DE OPORTUNIDAD

DESCRIPCIÓN DE LA ZONA VERDE

Superficie (m ²)	150592.85
Area de oportunidad	
Area de oportunidad (m ²)	
Edificios si uso (m ²)	

ARBOLADO

Unidades	42
Especies adecuadas	0
Madurez	42

AROMATICAS, HORTICOLAS Y FLORES

Superficie (m ²)	42
Especies adecuadas	0

SETOS Y ARBUSTOS

Superficie setos (m ²)	42
Superficie arbustos (m ²)	42
Arbustos unitarios	42
Especies adecuadas	
Madurez	1

CESPEDES Y PRADERAS

Superficie céspedes (m ²)	42
Uso del cesped	0
Superficie pradera natural (m ²)	42
Superficie pradera florida (m ²)	

CHARCAS Y ESTANQUES

Presencia	0
Grado de naturalización	0
Acumulaciones de agua	0

MUROS, ROCAS Y MADERA

Muros sin mortero y rocas	0
Madera muerta	0

ELEMENTOS DE ALIMENTACIÓN Y REFUGIO

Presencia de comederos	0
Presencia de cajas nido	0
Posibilidad de instalación	1

SOLUCIONES BASADAS EN LA NATURALEZA PRIORITARIAS

1.5 - Fomento de praderas de flor; 1.8 - Fomento de espacios hortícolas ornamentales; 2.4 - Creación de charcas; 3.1 - Mantenimiento de árboles secos y gestión de la madera muerta; 3.5 - Fomento de especies con néctar y polen



AP 2-05 - ANILLO PERIURBANO

2050733 INTERBLOQUE - MORATALAZ IV

Espacios Interbloque
Titularidad municipal

DATOS ASOCIADOS AL ÁREA DE OPORTUNIDAD

DESCRIPCIÓN DE LA ZONA VERDE

Superficie (m ²)	36697.53
Area de oportunidad	Área degradada no pavimentada
Area de oportunidad (m ²)	5000
Edificios si uso (m ²)	

ARBOLADO

Unidades	42
Especies adecuadas	0
Madurez	42

AROMATICAS, HORTICOLAS Y FLORES

Superficie (m ²)	42
Especies adecuadas	0

SETOS Y ARBUSTOS

Superficie setos (m ²)	42
Superficie arbustos (m ²)	42
Arbustos unitarios	42
Especies adecuadas	
Madurez	0

CESPEDES Y PRADERAS

Superficie céspedes (m ²)	42
Uso del cesped	0
Superficie pradera natural (m ²)	42
Superficie pradera florida (m ²)	

CHARCAS Y ESTANQUES

Presencia	0
Grado de naturalización	0
Acumulaciones de agua	0

MUROS, ROCAS Y MADERA

Muros sin mortero y rocas	0
Madera muerta	0

ELEMENTOS DE ALIMENTACIÓN Y REFUGIO

Presencia de comederos	0
Presencia de cajas nido	0
Posibilidad de instalación	0

SOLUCIONES BASADAS EN LA NATURALEZA PRIORITARIAS

1.3 - Fomento del estrato lianoide; 3.4 - Fomento de especies con frutos y semillas comestibles; 3.5 - Fomento de especies con néctar y polen; 4.2 - Creación de refugios para insectos



AP 2-05 - ANILLO PERIURBANO

205161
PARCELA VACANTE

Vicálvaro

DATOS ASOCIADOS AL ÁREA DE OPORTUNIDAD

DESCRIPCIÓN DE LA PARCELA

Superficie total (m ²)	10971.4
Superficie pavimentada (m ²)	2559.62
Edificaciones	N0
Calidad del suelo	Compactado
Vertidos observados	
Superficie vertidos (m ²)	0
Cerramiento de la parcela	Valla metálica
Longitud cerramiento (m)	367

EXISTENCIA DE ARBOLADO

Especies más abundantes

EXISTENCIA DE ARBUSTOS

Fración de cabida cubierta (%) 0

Estado de conservación

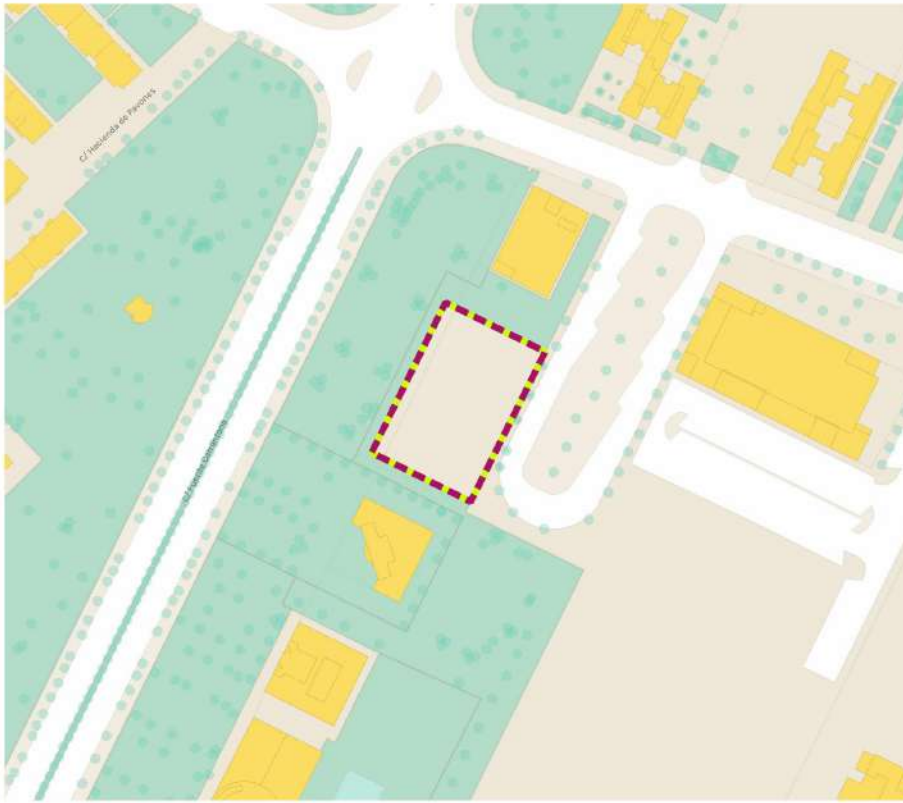
VEGETACIÓN HERBACEA

Superficie (%) 75

Variabilidad de especies Alta

SOLUCIONES BASADAS EN LA NATURALEZA PRIORITARIAS

2.4 - Creación de charcas; 12 - Fomento de pavimentos vegetados; 15.1 - Revegetación de estructuras urbanas; 17.2 - Creación de paisajes agrícolas; 17.3 - Creación de dehesas y encinares; 17.4 - Creación de áreas experimentales; 18.1 - Conservación de parcelas de sucesión natural



AP 2-05 - ANILLO PERIURBANO

205173
PARCELA VACANTE

Moratalaz

DATOS ASOCIADOS AL ÁREA DE OPORTUNIDAD

DESCRIPCION DE LA PARCELA

Superficie total (m ²)	1911.8
Superficie pavimentada (m ²)	0
Edificaciones	NO
Calidad del suelo	No compactado
Vertidos observados	
Superficie vertidos (m ²)	0
Cerramiento de la parcela	
Longitud cerramiento (m)	0

EXISTENCIA DE ARBOLADO

Especies más abundantes	Carpinus betulus
-------------------------	------------------

EXISTENCIA DE ARBUSTOS

Fración de cabida cubierta (%)	5
Estado de conservación	Malo

VEGETACION HERBACEA

Superficie (%)	50
Variabilidad de especies	Media

SOLUCIONES BASADAS EN LA NATURALEZA PRIORITARIAS

2.4 - Creación de charcas; 17.1 - Creación de micro bosques urbanos; 17.4 - Creación de áreas experimentales; 19.1 - Creación de huertas urbanas



AP 2-05 - ANILLO PERIURBANO

205178
PARCELA VACANTE

Moratalaz

DATOS ASOCIADOS AL ÁREA DE OPORTUNIDAD

DESCRIPCIÓN DE LA PARCELA

Superficie total (m ²)	11472
Superficie pavimentada (m ²)	0
Edificaciones	N0
Calidad del suelo	No compactado
Vertidos observados	
Superficie vertidos (m ²)	0
Cerramiento de la parcela	Valla metálica
Longitud cerramiento (m)	202

EXISTENCIA DE ARBOLADO

Especies más abundantes

EXISTENCIA DE ARBUSTOS

Fracción de cubierta (%)	5
Estado de conservación	Malo

VEGETACIÓN HERBACEA

Superficie (%)	90
Variabilidad de especies	Alta

SOLUCIONES BASADAS EN LA NATURALEZA PRIORITARIAS

2.4 - Creación de charcas; 15.1 - Revegetación de estructuras urbanas; 17.1 - Creación de micro bosques urbanos; 17.2 - Creación de paisajes agrícolas; 17.3 - Creación de dehesas y encinares; 17.4 - Creación de áreas experimentales; 18.1 - Conservación de parcelas de sucesión natural



AP 2.05 - ANILLO PERIURBANO

205345

Vicálvaro

DATOS ASOCIADOS AL ÁREA DE OPORTUNIDAD

DESCRIPCION DE LA PARCELA

Superficie total (m ²)	24144.3
Superficie pavimentada (m ²)	2008.06
Edificaciones	NO
Calidad del suelo	No compactado
Vertidos observados	
Superficie vertidos (m ²)	0
Cerramiento de la parcela	Valla metálica
Longitud cerramiento (m)	478.4

EXISTENCIA DE ARBOLADO

Especies más abundantes	Platanus orientalis
	Prunus cerasifera pisardii
	Ulmus pumila

EXISTENCIA DE ARBUSTOS

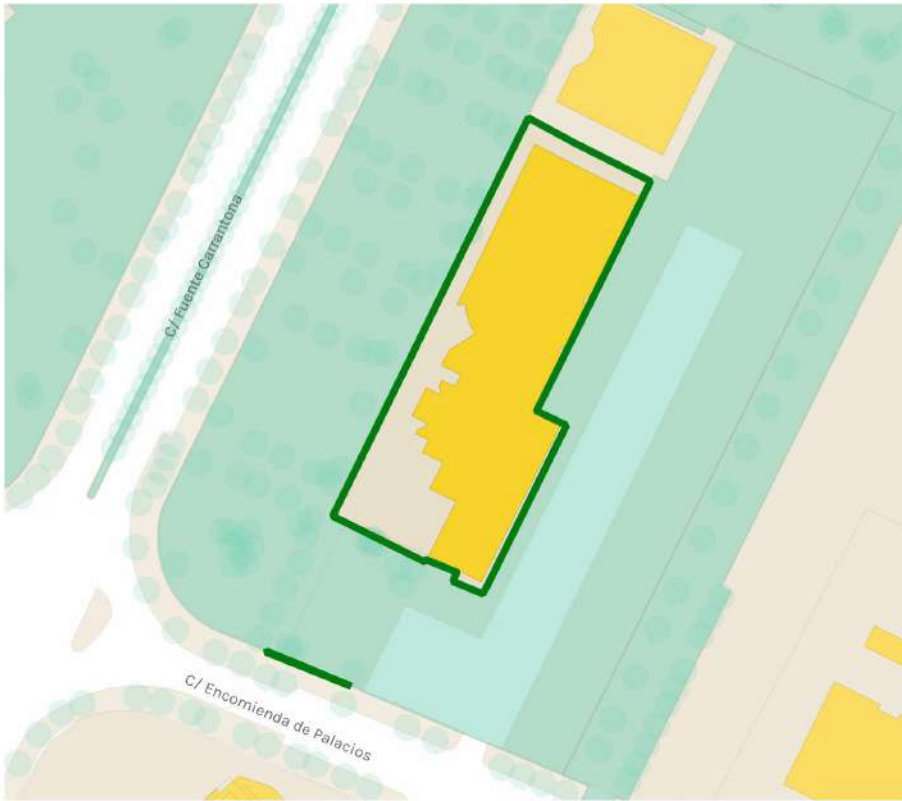
Fracción de cabida cubierta (%)	5
Estado de conservación	Malo

VEGETACION HERBACEA

Superficie (%)	75
Variabilidad de especies	Alta

SOLUCIONES BASADAS EN LA NATURALEZA PRIORITARIAS

2.4 - Creación de charcas; 12 - Fomento de pavimentos vegetados; 15.1 - Revegetación de estructuras urbanas; 17.1 - Creación de micro bosques urbanos; 17.2 - Creación de paisajes agrícolas; 17.3 - Creación de dehesas y encinares; 17.4 - Creación de áreas experimentales; 18.1 - Conservación de parcelas de sucesión natural



AP 2-05 - ANILLO PERIURBANO

205164

JUNTA MUNICIPAL DE MORATALAZ

Equipamiento administrativo
Moratalaz

DATOS ASOCIADOS AL ÁREA DE OPORTUNIDAD

SUPERFICIE PAVIMENTADA

Superficie total (m ²)	862.9
Superficie sin uso (m ²)	0
Superficie aparcamiento (m ²)	0
Plazas de aparcamiento	0

SUPERFICIE NO PAVIMENTADA

Superficie total (m ²)	0
Superficie sin uso (m ²)	0
Tipología predominante	

CUBIERTAS

Cubiertas (m ²)	1856
Cubierta plana (m ²)	1856

FACHADAS

Fachada vista exterior (m ²)	1400
Ventanas en fachadas vistas	SI
Balcones en fachadas vistas	NO

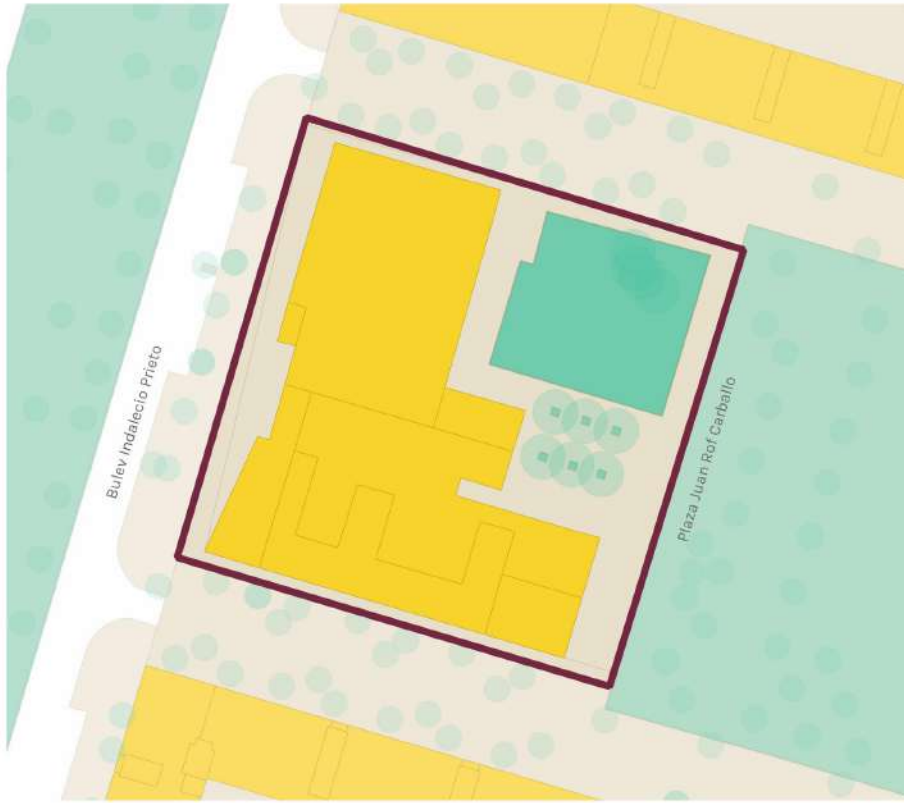
TIPOS DE CERRAMIENTOS

EXISTENCIA DE ARBOLADO

Número de árboles	0
Especies más abundantes	

SOLUCIONES BASADAS EN LA NATURALEZA PRIORITARIAS

14.1 - Adaptación de edificios a la presencia de fauna; 21 - Reverdecimiento de muros y fachadas; 22 - Reverdecimiento de cubiertas; 23.4 - Gestión sostenible del agua de lluvia



AP 2-05 - ANILLO PERIURBANO

205174 CENTRO CULTURAL VALDEBERNARDO

Equipamiento cultural
Vicálvaro

DATOS ASOCIADOS AL ÁREA DE OPORTUNIDAD

SUPERFICIE PAVIMENTADA

Superficie total (m ²)	1274.3
Superficie sin uso (m ²)	0
Superficie aparcamiento (m ²)	0
Plazas de aparcamiento	0

SUPERFICIE NO PAVIMENTADA

Superficie total (m ²)	506.4
Superficie sin uso (m ²)	0
Tipología predominante	Pradera con árboles y arbustos

CUBIERTAS

Cubiertas (m ²)	1820.6
Cubierta plana (m ²)	1820.6

FACHADAS

Fachada vista exterior (m ²)	4100
Ventanas en fachadas vistas	SI
Balcones en fachadas vistas	NO

TIPOS DE CERRAMIENTOS

Cerrajería	

EXISTENCIA DE ARBOLADO

Número de árboles	10
Especies más abundantes	Liquidambar styraciflua
	Robinia pseudoacacia
	Catalpa bignonioides

SOLUCIONES BASADAS EN LA NATURALEZA PRIORITARIAS

7 - Realización de intervenciones en alcorques existentes; 14.1 - Adaptación de edificios a la presencia de fauna; 15.1 - Revegetación de estructuras urbanas; 21 - Reverdecimiento de muros y fachadas; 22 - Reverdecimiento de cubiertas; 23.4 - Gestión sostenible del agua de lluvia



AP 2-05 - ANILLO PERIURBANO

205147
CLUB DEPORTIVO MUNICIPAL
FAUSTINA VALLADOLID
 Equipamiento deportivo
 Vicálvaro

DATOS ASOCIADOS AL ÁREA DE OPORTUNIDAD

SUPERFICIE PAVIMENTADA

Superficie total (m ²)	25571.5
Superficie sin uso (m ²)	0
Superficie aparcamiento (m ²)	0
Plazas de aparcamiento	0

SUPERFICIE NO PAVIMENTADA

Superficie total (m ²)	17350.2
Superficie sin uso (m ²)	3015
Tipología predominante	Terrizo con árboles y arbustos

CUBIERTAS

Cubiertas (m ²)	5252.8
Cubierta plana (m ²)	4055.2

FACHADAS

Fachada vista exterior (m ²)	2400
Ventanas en fachadas vistas	SI
Balcones en fachadas vistas	NO

TIPOS DE CERRAMIENTOS

Valla metálica	
Cerrajería	
Muro de fábrica	

EXISTENCIA DE ARBOLADO

Número de árboles	14
Especies más abundantes	Aesculus hippocastanum
	Marra o alcorque vacío
	Ulmus pumila

SOLUCIONES BASADAS EN LA NATURALEZA PRIORITARIAS

7 - Realización de intervenciones en alcorques existentes; 14.1 - Adaptación de edificios a la presencia de fauna; 15.1 - Revegetación de estructuras urbanas; 21 - Reverdecimiento de muros y fachadas; 22 - Reverdecimiento de cubiertas; 23.1 - Recuperación de espacios sin usos; 23.4 - Gestión sostenible del agua de lluvia



AP 2-05 - ANILLO PERIURBANO

205177 POLIDEPORTIVO DE MORATALAZ

Equipamiento deportivo
Moratalaz

DATOS ASOCIADOS AL ÁREA DE OPORTUNIDAD

SUPERFICIE PAVIMENTADA

Superficie total (m ²)	54718.5
Superficie sin uso (m ²)	0
Superficie aparcamiento (m ²)	0
Plazas de aparcamiento	0

SUPERFICIE NO PAVIMENTADA

Superficie total (m ²)	44361.2
Superficie sin uso (m ²)	21500
Tipología predominante	Terrizo con árboles y arbustos

CUBIERTAS

Cubiertas (m ²)	6579.2
Cubierta plana (m ²)	1427.1

FACHADAS

Fachada vista exterior (m ²)	2100
Ventanas en fachadas vistas	SI
Balcones en fachadas vistas	NO

TIPOS DE CERRAMIENTOS

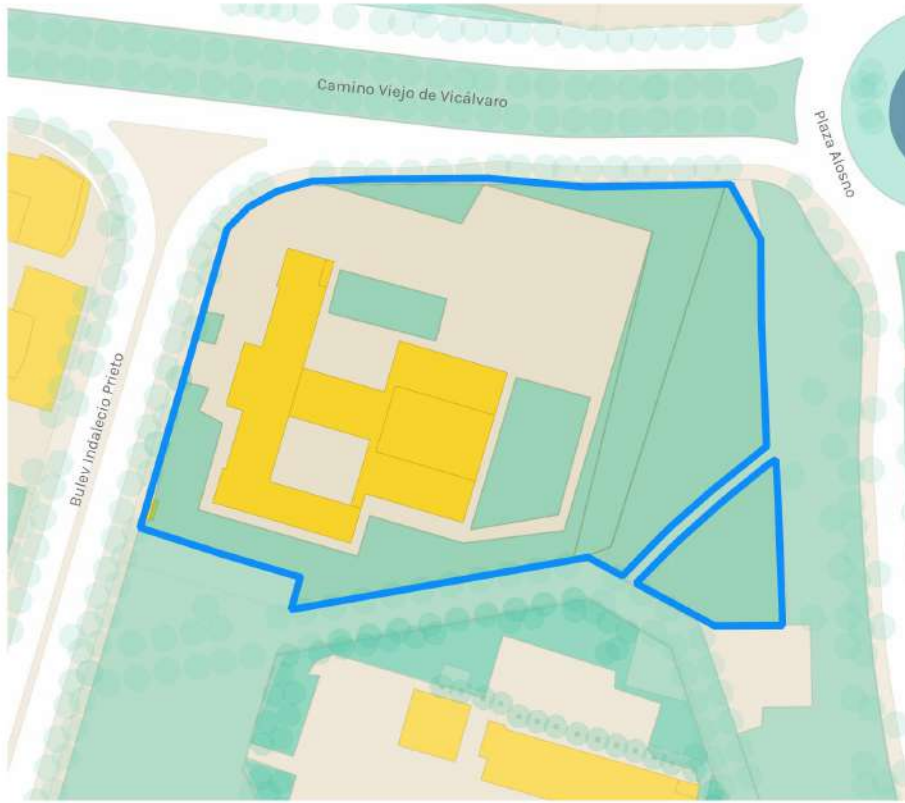
Cerajería	
Otros	
Muro de hormigón	

EXISTENCIA DE ARBOLADO

Número de árboles	0
Especies más abundantes	

SOLUCIONES BASADAS EN LA NATURALEZA PRIORITARIAS

14.1 - Adaptación de edificios a la presencia de fauna; 15.1 - Revegetación de estructuras urbanas; 21 - Reverdecimiento de muros y fachadas; 22 - Reverdecimiento de cubiertas; 23.1 - Recuperación de espacios sin usos; 23.4 - Gestión sostenible del agua de lluvia



AP 2-05 - ANILLO PERIURBANO

205149 IES VALDEBERNARDO

Equipamiento educativo
Vicálvaro

DATOS ASOCIADOS AL ÁREA DE OPORTUNIDAD

SUPERFICIE PAVIMENTADA

Superficie total (m ²)	4978
Superficie sin uso (m ²)	0
Superficie aparcamiento (m ²)	525.1
Plazas de aparcamiento	35

SUPERFICIE NO PAVIMENTADA

Superficie total (m ²)	7080.4
Superficie sin uso (m ²)	2910
Tipología predominante	Terrizo con árboles y arbustos

CUBIERTAS

Cubiertas (m ²)	2506.4
Cubierta plana (m ²)	2050.3

FACHADAS

Fachada vista exterior (m ²)	3375
Ventanas en fachadas vistas	SI
Balcones en fachadas vistas	NO

TIPOS DE CERRAMIENTOS

Cerrajería	

EXISTENCIA DE ARBOLADO

Número de árboles	0
Especies más abundantes	

SOLUCIONES BASADAS EN LA NATURALEZA PRIORITARIAS

14.1 - Adaptación de edificios a la presencia de fauna; 15.1 - Revegetación de estructuras urbanas; 19.1 - Creación de huertas urbanas; 21 - Reverdecimiento de muros y fachadas; 22 - Reverdecimiento de cubiertas; 23.1 - Recuperación de espacios sin usos; 23.2 - Naturalización de plazas de aparcamiento; 23.4 - Gestión sostenible del agua de lluvia



AP 2-05 - ANILLO PERIURBANO

205 156
CP DOCTOR SEVERO OCHOA

Equipamiento educativo
Vicálvaro

DATOS ASOCIADOS AL ÁREA DE OPORTUNIDAD

SUPERFICIE PAVIMENTADA

Superficie total (m ²)	4230
Superficie sin uso (m ²)	0
Superficie aparcamiento (m ²)	0
Plazas de aparcamiento	0

SUPERFICIE NO PAVIMENTADA

Superficie total (m ²)	1312.9
Superficie sin uso (m ²)	560
Tipología predominante	Terrizo con árboles y arbustos

CUBIERTAS

Cubiertas (m ²)	2073.3
Cubierta plana (m ²)	77.2

FACHADAS

Fachada vista exterior (m ²)	1300
Ventanas en fachadas vistas	SI
Balcones en fachadas vistas	NO

TIPOS DE CERRAMIENTOS

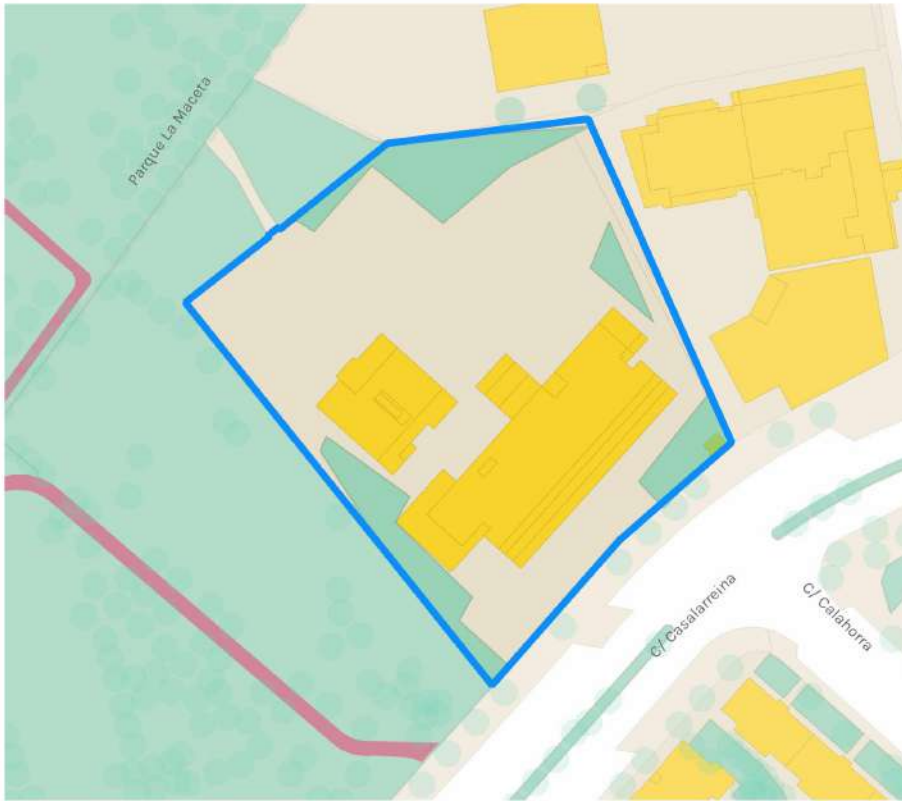
Cerrajería
Valla metálica
Cerrajería

EXISTENCIA DE ARBOLADO

Número de árboles	14
Especies más abundantes	Cupressus sempervirens
	Pinus pinea
	Ulmus pumila

SOLUCIONES BASADAS EN LA NATURALEZA PRIORITARIAS

7 - Realización de intervenciones en alcorques existentes; 14.1 - Adaptación de edificios a la presencia de fauna; 15.1 - Revegetación de estructuras urbanas; 19.1 - Creación de huertas urbanas; 21 - Reverdecimiento de muros y fachadas; 22 - Reverdecimiento de cubiertas; 23.1 - Recuperación de espacios sin usos; 23.3 - Naturalización de patios escolares; 23.4 - Gestión sostenible del agua de lluvia



AP 2-05 - ANILLO PERIURBANO

205157

IES JOAQUÍN RODRIGO

Equipamiento educativo
Vicalvaro

DATOS ASOCIADOS AL ÁREA DE OPORTUNIDAD

SUPERFICIE PAVIMENTADA

Superficie total (m ²)	4310.6
Superficie sin uso (m ²)	0
Superficie aparcamiento (m ²)	269.4
Plazas de aparcamiento	18

SUPERFICIE NO PAVIMENTADA

Superficie total (m ²)	1023.5
Superficie sin uso (m ²)	960
Tipología predominante	Terrizo con árboles y arbustos

CUBIERTAS

Cubiertas (m ²)	1682.2
Cubierta plana (m ²)	1661.7

FACHADAS

Fachada vista exterior (m ²)	2400
Ventanas en fachadas vistas	SI
Balcones en fachadas vistas	NO

TIPOS DE CERRAMIENTOS

Cerrajería	

EXISTENCIA DE ARBOLADO

Número de árboles	0
Especies más abundantes	

SOLUCIONES BASADAS EN LA NATURALEZA PRIORITARIAS

14.1 - Adaptación de edificios a la presencia de fauna; 15.1 - Revegetación de estructuras urbanas; 19.1 - Creación de huertas urbanas; 21 - Reverdecimiento de muros y fachadas; 22 - Reverdecimiento de cubiertas; 23.1 - Recuperación de espacios sin usos; 23.2 - Naturalización de plazas de aparcamiento; 23.4 - Gestión sostenible del agua de lluvia



AP 2-05 - ANILLO PERIURBANO

205 160

CEIP VALDEBERNARDO

Equipamiento educativo
Vicalvaro

DATOS ASOCIADOS AL ÁREA DE OPORTUNIDAD

SUPERFICIE PAVIMENTADA

Superficie total (m ²)	5824.2
Superficie sin uso (m ²)	0
Superficie aparcamiento (m ²)	550.8
Plazas de aparcamiento	37

SUPERFICIE NO PAVIMENTADA

Superficie total (m ²)	3602.1
Superficie sin uso (m ²)	0
Tipología predominante	Terrizo con árboles y arbustos

CUBIERTAS

Cubiertas (m ²)	2457
Cubierta plana (m ²)	1709.9

FACHADAS

Fachada vista exterior (m ²)	3900
Ventanas en fachadas vistas	SI
Balcones en fachadas vistas	NO

TIPOS DE CERRAMIENTOS

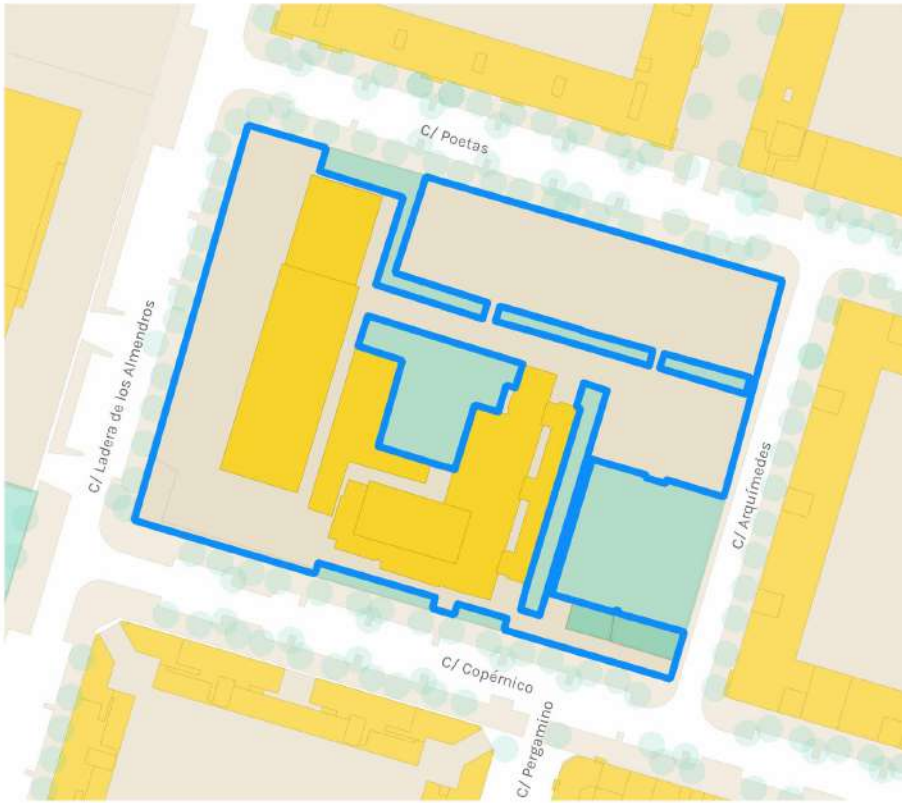
Cerrajería	

EXISTENCIA DE ARBOLADO

Número de árboles	107
Especies más abundantes	Platanus orientalis
	Celtis australis
	Gleditsia triacanthos

SOLUCIONES BASADAS EN LA NATURALEZA PRIORITARIAS

7 - Realización de intervenciones en alcorques existentes; 14.1 - Adaptación de edificios a la presencia de fauna; 15.1 - Revegetación de estructuras urbanas; 19.1 - Creación de huertas urbanas; 21 - Reverdecimiento de muros y fachadas; 22 - Reverdecimiento de cubiertas; 23.2 - Naturalización de plazas de aparcamiento; 23.3 - Naturalización de patios escolares; 23.4 - Gestión sostenible del agua de lluvia



AP 2-05 - ANILLO PERIURBANO

205168 CEIP LOS ALMENDROS

Equipamiento educativo
Vicalvaro

DATOS ASOCIADOS AL ÁREA DE OPORTUNIDAD

SUPERFICIE PAVIMENTADA

Superficie total (m ²)	5429.4
Superficie sin uso (m ²)	0
Superficie aparcamiento (m ²)	421.6
Plazas de aparcamiento	28

SUPERFICIE NO PAVIMENTADA

Superficie total (m ²)	166.4
Superficie sin uso (m ²)	0
Tipología predominante	Terrizo con árboles y arbustos

CUBIERTAS

Cubiertas (m ²)	2798.1
Cubierta plana (m ²)	1279.2

FACHADAS

Fachada vista exterior (m ²)	2225
Ventanas en fachadas vistas	SI
Balcones en fachadas vistas	NO

TIPOS DE CERRAMIENTOS

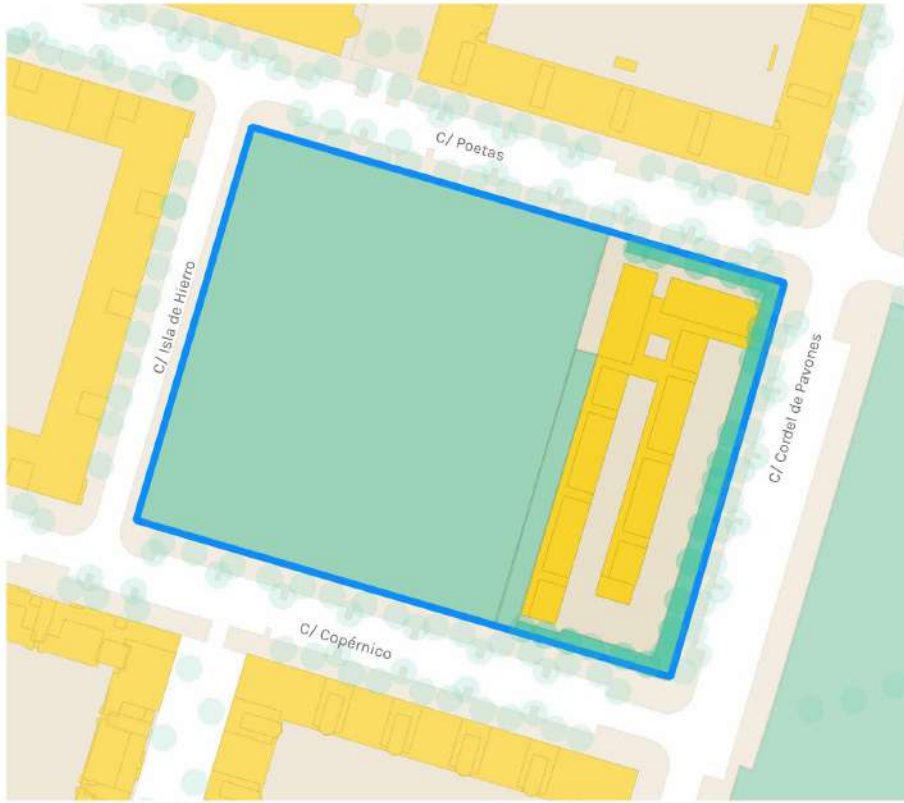
Valla metálica	
Valla metálica	

EXISTENCIA DE ARBOLADO

Número de árboles	0
Especies más abundantes	

SOLUCIONES BASADAS EN LA NATURALEZA PRIORITARIAS

14.1 - Adaptación de edificios a la presencia de fauna; 15.1 - Revegetación de estructuras urbanas; 19.1 - Creación de huertas urbanas; 21 - Reverdecimiento de muros y fachadas; 22 - Reverdecimiento de cubiertas; 23.2 - Naturalización de plazas de aparcamiento; 23.3 - Naturalización de patios escolares; 23.4 - Gestión sostenible del agua de lluvia



AP 2-05 - ANILLO PERIURBANO

205170 ESCUELA INFANTIL DON GATO

Equipamiento educativo
Vicálvaro

DATOS ASOCIADOS AL ÁREA DE OPORTUNIDAD

SUPERFICIE PAVIMENTADA

Superficie total (m ²)	1339
Superficie sin uso (m ²)	0
Superficie aparcamiento (m ²)	0
Plazas de aparcamiento	0

SUPERFICIE NO PAVIMENTADA

Superficie total (m ²)	8256.2
Superficie sin uso (m ²)	7430
Tipología predominante	Terrizo con árboles y arbustos

CUBIERTAS

Cubiertas (m ²)	1408.9
Cubierta plana (m ²)	452.4

FACHADAS

Fachada vista exterior (m ²)	1120
Ventanas en fachadas vistas	SI
Balcones en fachadas vistas	NO

TIPOS DE CERRAMIENTOS

Cerrajería	

EXISTENCIA DE ARBOLADO

Número de árboles	25
Especies más abundantes	Platanus x hybrida
	Prunus sp
	Prunus cerasifera pisardii

SOLUCIONES BASADAS EN LA NATURALEZA PRIORITARIAS

7 - Realización de intervenciones en alcorques existentes; 14.1 - Adaptación de edificios a la presencia de fauna; 15.1 - Revegetación de estructuras urbanas; 19.1 - Creación de huertas urbanas; 21 - Reverdecimiento de muros y fachadas; 22 - Reverdecimiento de cubiertas; 23.1 - Recuperación de espacios sin usos; 23.3 - Naturalización de patios escolares; 23.4 - Gestión sostenible del agua de lluvia



AP 2-05 - ANILLO PERIURBANO

205171 C.P. FONTARRON

Equipamiento educativo
Moratalaz

DATOS ASOCIADOS AL ÁREA DE OPORTUNIDAD

SUPERFICIE PAVIMENTADA

Superficie total (m ²)	5326.9
Superficie sin uso (m ²)	0
Superficie aparcamiento (m ²)	0
Plazas de aparcamiento	0

SUPERFICIE NO PAVIMENTADA

Superficie total (m ²)	2182.1
Superficie sin uso (m ²)	0
Tipología predominante	Terrizo con árboles y arbustos

CUBIERTAS

Cubiertas (m ²)	1572.9
Cubierta plana (m ²)	1572.9

FACHADAS

Fachada vista exterior (m ²)	2895
Ventanas en fachadas vistas	SI
Balcones en fachadas vistas	NO

TIPOS DE CERRAMIENTOS

Cerrajería	

EXISTENCIA DE ARBOLADO

Número de árboles	0
Especies más abundantes	

SOLUCIONES BASADAS EN LA NATURALEZA PRIORITARIAS

14.1 - Adaptación de edificios a la presencia de fauna; 15.1 - Revegetación de estructuras urbanas; 19.1 - Creación de huertas urbanas; 21 - Reverdecimiento de muros y fachadas; 22 - Reverdecimiento de cubiertas; 23.3 - Naturalización de patios escolares; 23.4 - Gestión sostenible del agua de lluvia



AP 2-05 - ANILLO PERIURBANO

205172
ESCUELA DE EDUCACIÓN INFANTIL
CIELO AZUL
 Equipamiento educativo
 Vicálvaro

DATOS ASOCIADOS AL ÁREA DE OPORTUNIDAD

SUPERFICIE PAVIMENTADA

Superficie total (m ²)	1037.8
Superficie sin uso (m ²)	0
Superficie aparcamiento (m ²)	0
Plazas de aparcamiento	0

SUPERFICIE NO PAVIMENTADA

Superficie total (m ²)	0
Superficie sin uso (m ²)	0
Tipología predominante	Terrizo con árboles y arbustos

CUBIERTAS

Cubiertas (m ²)	1427.1
Cubierta plana (m ²)	1427.1

FACHADAS

Fachada vista exterior (m ²)	850
Ventanas en fachadas vistas	SI
Balcones en fachadas vistas	NO

TIPOS DE CERRAMIENTOS

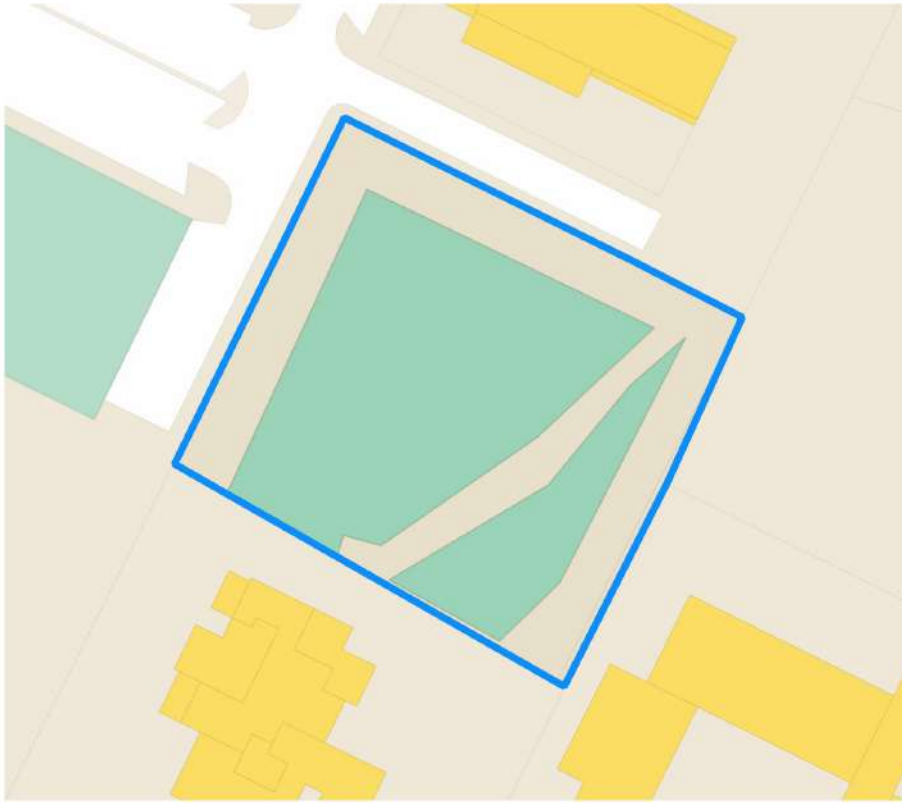
Cerrajería	

EXISTENCIA DE ARBOLADO

Número de árboles	0
Especies más abundantes	

SOLUCIONES BASADAS EN LA NATURALEZA PRIORITARIAS

14.1 - Adaptación de edificios a la presencia de fauna; 15.1 - Revegetación de estructuras urbanas; 19.1 - Creación de huertas urbanas; 21 - Reverdecimiento de muros y fachadas; 22 - Reverdecimiento de cubiertas; 23.3 - Naturalización de patios escolares; 23.4 - Gestión sostenible del agua de lluvia



AP 2-05 - ANILLO PERIURBANO

205298
CENTRO DE FORMACION
PROFESIONAL E INEM- ZV
 Equipamiento educativo
 Moratalaz

DATOS ASOCIADOS AL ÁREA DE OPORTUNIDAD

SUPERFICIE PAVIMENTADA

Superficie total (m ²)	1815.3
Superficie sin uso (m ²)	0
Superficie aparcamiento (m ²)	130
Plazas de aparcamiento	9

SUPERFICIE NO PAVIMENTADA

Superficie total (m ²)	2553.2
Superficie sin uso (m ²)	0
Tipología predominante	Terrizo con árboles y arbustos

CUBIERTAS

Cubiertas (m ²)	0
Cubierta plana (m ²)	0

FACHADAS

Fachada vista exterior (m ²)	0
Ventanas en fachadas vistas	NO
Balcones en fachadas vistas	NO

TIPOS DE CERRAMIENTOS

Valla metálica	

EXISTENCIA DE ARBOLADO

Número de árboles	0
Especies más abundantes	

SOLUCIONES BASADAS EN LA NATURALEZA PRIORITARIAS

15.1 - Revegetación de estructuras urbanas; 19.1 - Creación de huertas urbanas; 23.2 - Naturalización de plazas de aparcamiento



AP 2-05 - ANILLO PERIURBANO

205299 ESCUELA MUNICIPAL DE MÚSICA

Equipamiento educativo
Vicalvaro

DATOS ASOCIADOS AL ÁREA DE OPORTUNIDAD

SUPERFICIE PAVIMENTADA

Superficie total (m ²)	446.1
Superficie sin uso (m ²)	0
Superficie aparcamiento (m ²)	0
Plazas de aparcamiento	0

SUPERFICIE NO PAVIMENTADA

Superficie total (m ²)	0
Superficie sin uso (m ²)	0
Tipología predominante	Terrizo con árboles y arbustos

CUBIERTAS

Cubiertas (m ²)	586.8
Cubierta plana (m ²)	586.8

FACHADAS

Fachada vista exterior (m ²)	1200
Ventanas en fachadas vistas	SI
Balcones en fachadas vistas	NO

TIPOS DE CERRAMIENTOS

Cerrajería	

EXISTENCIA DE ARBOLADO

Número de árboles	0
Especies más abundantes	

SOLUCIONES BASADAS EN LA NATURALEZA PRIORITARIAS

14.1 - Adaptación de edificios a la presencia de fauna; 15.1 - Revegetación de estructuras urbanas; 19.1 - Creación de huertas urbanas; 21 - Reverdecimiento de muros y fachadas; 22 - Reverdecimiento de cubiertas; 23.4 - Gestión sostenible del agua de lluvia



AP 2-05 - ANILLO PERIURBANO

205163

CENTRO MUNICIPAL DE MAYORES EL ALMENDRO

Equipamiento socio-sanitario
Vicalvaro

DATOS ASOCIADOS AL ÁREA DE OPORTUNIDAD

SUPERFICIE PAVIMENTADA

Superficie total (m ²)	1802.8
Superficie sin uso (m ²)	0
Superficie aparcamiento (m ²)	0
Plazas de aparcamiento	0

SUPERFICIE NO PAVIMENTADA

Superficie total (m ²)	1483.4
Superficie sin uso (m ²)	0
Tipología predominante	Pradera con árboles y arbustos

CUBIERTAS

Cubiertas (m ²)	1502.9
Cubierta plana (m ²)	1502.9

FACHADAS

Fachada vista exterior (m ²)	3230
Ventanas en fachadas vistas	SI
Balcones en fachadas vistas	NO

TIPOS DE CERRAMIENTOS

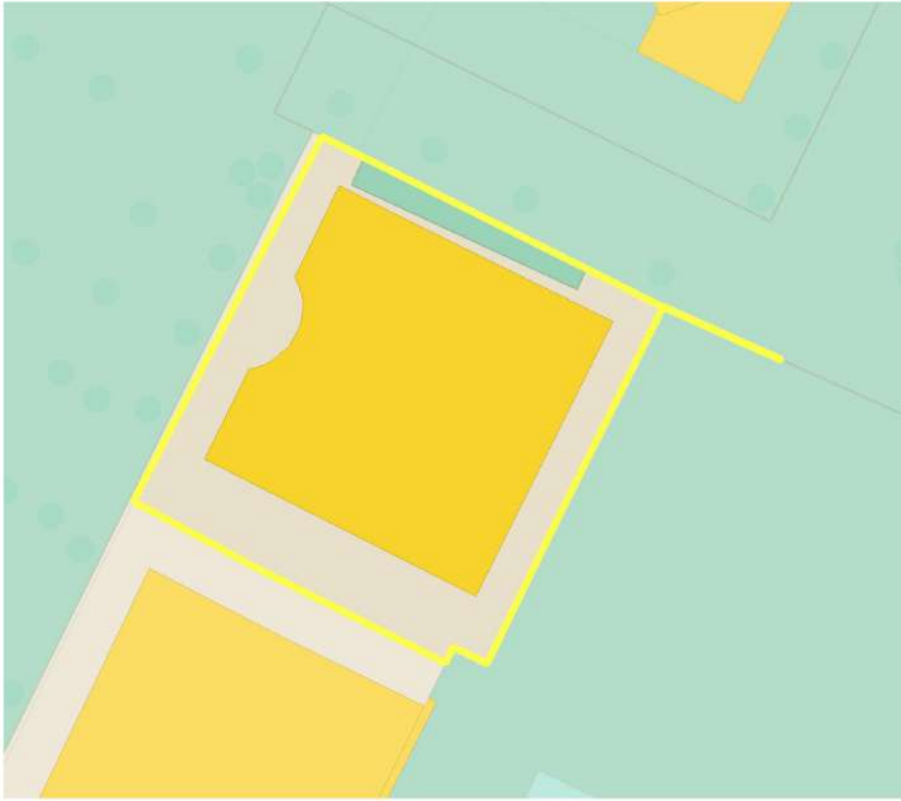
Cerrajería	

EXISTENCIA DE ARBOLADO

Número de árboles	0
Especies más abundantes	

SOLUCIONES BASADAS EN LA NATURALEZA PRIORITARIAS

14.1 - Adaptación de edificios a la presencia de fauna; 15.1 - Revegetación de estructuras urbanas; 19.1 - Creación de huertas urbanas; 21 - Reverdecimiento de muros y fachadas; 22 - Reverdecimiento de cubiertas; 23.4 - Gestión sostenible del agua de lluvia



AP 2-05 - ANILLO PERIURBANO

205179

C. SOCIOCULTURAL MORATALAZ

Equipamiento socio-cultural
Moratalaz

DATOS ASOCIADOS AL ÁREA DE OPORTUNIDAD

SUPERFICIE PAVIMENTADA

Superficie total (m ²)	454.7
Superficie sin uso (m ²)	0
Superficie aparcamiento (m ²)	0
Plazas de aparcamiento	0

SUPERFICIE NO PAVIMENTADA

Superficie total (m ²)	42.5
Superficie sin uso (m ²)	0
Tipología predominante	

CUBIERTAS

Cubiertas (m ²)	589.2
Cubierta plana (m ²)	589.2

FACHADAS

Fachada vista exterior (m ²)	700
Ventanas en fachadas vistas	SI
Balcones en fachadas vistas	NO

TIPOS DE CERRAMIENTOS

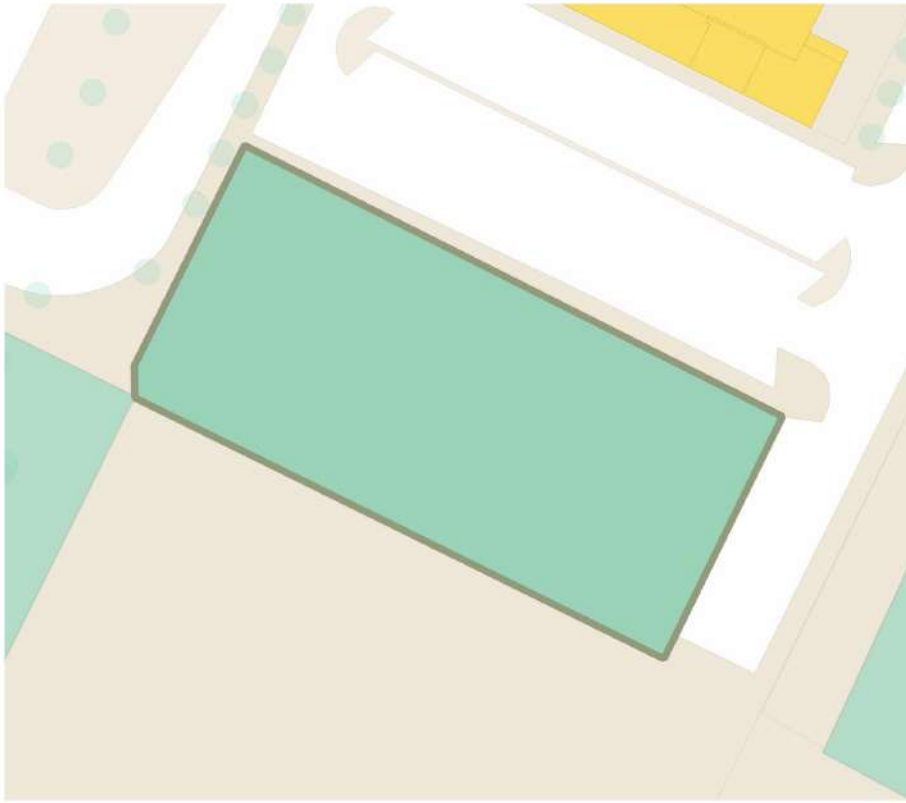
EXISTENCIA DE ARBOLADO

Número de árboles	0
-------------------	---

Especies más abundantes	
-------------------------	--

SOLUCIONES BASADAS EN LA NATURALEZA PRIORITARIAS

14.1 - Adaptación de edificios a la presencia de fauna; 21 - Reverdecimiento de muros y fachadas; 22 - Reverdecimiento de cubiertas; 23.4 - Gestión sostenible del agua de lluvia



AP 2-05 - ANILLO PERIURBANO

205267 PARQUE CANINO

Equipamiento otros
Moratalaz

DATOS ASOCIADOS AL ÁREA DE OPORTUNIDAD

SUPERFICIE PAVIMENTADA

Superficie total (m ²)	0
Superficie sin uso (m ²)	0
Superficie aparcamiento (m ²)	0
Plazas de aparcamiento	0

SUPERFICIE NO PAVIMENTADA

Superficie total (m ²)	2768
Superficie sin uso (m ²)	0
Tipología predominante	Terrizo con árboles y arbustos

CUBIERTAS

Cubiertas (m ²)	0
Cubierta plana (m ²)	0

FACHADAS

Fachada vista exterior (m ²)	0
Ventanas en fachadas vistas	
Balcones en fachadas vistas	

TIPOS DE CERRAMIENTOS

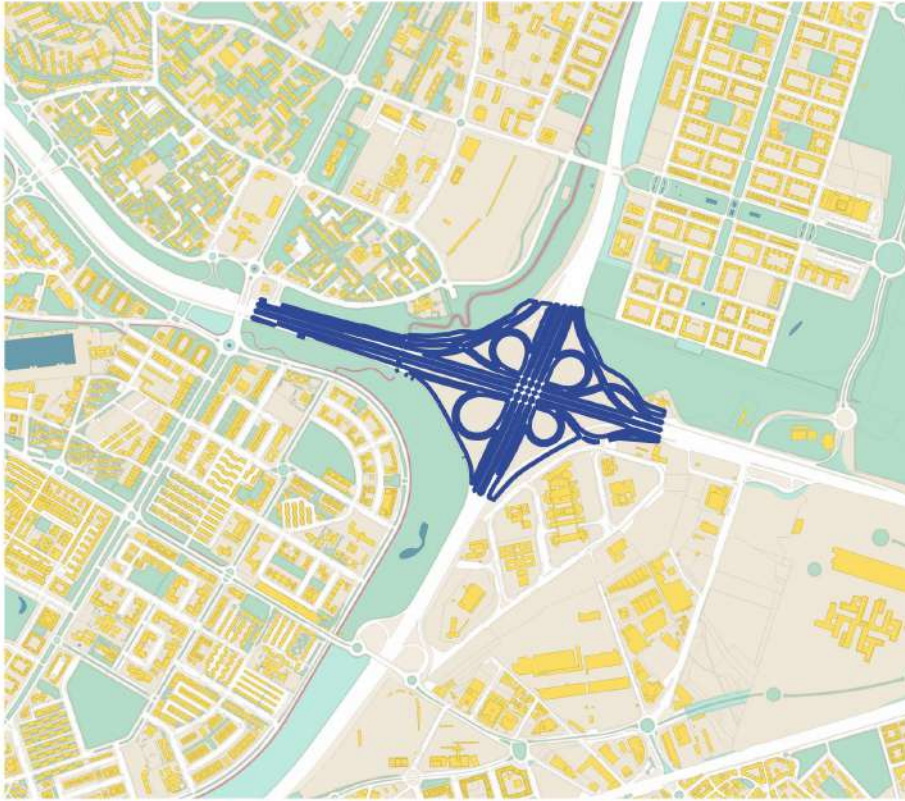
Valla metálica	

EXISTENCIA DE ARBOLADO

Número de árboles	0
Especies más abundantes	

SOLUCIONES BASADAS EN LA NATURALEZA PRIORITARIAS

15.1 - Revegetacion de estructuras urbanas



AP 2-05 - ANILLO PERIURBANO

205305 NUDO DE INFRAESTRUCTURAS

Dotacional transporte viario

DATOS ASOCIADOS AL ÁREA DE OPORTUNIDAD

DESCRIPCION INFRAESTRUCTURA VIARIA

Superficie (m ²)	100862
Calidad del suelo	Buena, seco
Observaciones	

AREAS SELLADAS

Presencia	SI
Superficie (m ²)	5413

CUNETAS

Exsitencia	NO
Superficie (m ²)	0

EXISTENCIA DE ARBOLADO

Unidades	30-40
Especie	acernegundo, pinussp
Estado de conservación	Bueno

EXISTENCIA DE ARBUSTOS

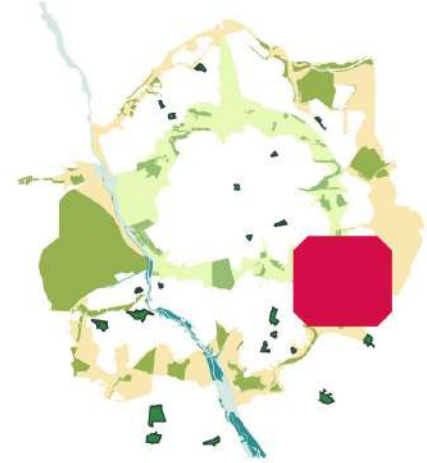
Unidades	0
Especie	0
Estado de conservación	0

VEGETACION HERBACEA

Superficie (m ²)	0
Variedad de especies	0
Principales familias	0

SOLUCIONES BASADAS EN LA NATURALEZA PRIORITARIAS

1.4 - Naturalización de céspedes y fomento de praderas y herbazales; 3.1 - Mantenimiento de árboles secos y gestión de la madera muerta; 3.2 - Presencia de hojarasca y agrupación de hojas secas; 3.4 - Fomento de especies con frutos y semillas comestibles; 5 - Naturalización de zonas estanciales



AP 2-05 - ANILLO PERIURBANO

205358 NUDO DE INFRAESTRUCTURAS

Dotacional transporte viario

DATOS ASOCIADOS AL ÁREA DE OPORTUNIDAD

DESCRIPCION INFRAESTRUCTURA VIARIA

Superficie (m ²)	158588
Calidad del suelo	Buena, seco
Observaciones	

AREAS SELLADAS

Presencia	N0
Superficie (m ²)	0

CUNETAS

Exsitencia	SI
Superficie (m ²)	1633

EXISTENCIA DE ARBOLADO

Unidades	50-60
Especie	Pinus pinea; ulmus pumila
Estado de conservación	Bueno

EXISTENCIA DE ARBUSTOS

Unidades	25-45
Especie	0
Estado de conservación	0

VEGETACION HERBACEA

Superficie (m ²)	0
Variedad de especies	0
Principales familias	0

SOLUCIONES BASADAS EN LA NATURALEZA PRIORITARIAS

1.1 - Diversificación y mejora de especies arbóreas; 1.3 - Fomento del estrato lianoide; 1.4 - Naturalización de céspedes y fomento de praderas y herbazales; 1.5 - Fomento de praderas de flor; 1.8 - Fomento de espacios hortícolas ornamentales; 3.1 - Mantenimiento de árboles secos y gestión de la madera muerta; 3.3 - Conservación de árboles veteranos y de gran tamaño; 11. - Creación de cunetas vegetadas; 17.4 - Creación de áreas experimentales

ÁREA DE CONEXIÓN AP 2-06

Zonas verdes de apoyo

AP 2-06. 2060079. Z.F. AVDA. SEPTIMA	335
AP 2-06. 2060081. Z.V. AVDA. SEPTIMA	336
AP 2-06. 2060082. COL. CINCO ESTRELLAS	337
AP 2-06. 2060090. LTRL. PARQUE DEL CAPRICHIO	338
AP 2-06. 2060091. OBENQUE - MOTOCINE	339
AP 2-06. 2060094. JOAQUIN IBARRA	340
AP 2-06. 2060095. Z.F. MANUEL AGUILAR M. - PANTEON	341
AP 2-06. 2060096. APARCAMIENTO DEL CAPRICHIO	342
AP 2-06. 2060097. FORESTAL VIA FERREA	343
AP 2-06. 2060098. Pº ALAMEDA OSUNA, 48-50	344
AP 2-06. 2060099. MED. PINOS DE OSUNA	345
AP 2-06. 2060100. PARQUE BIOSALUDABLE	346
AP 2-06. 2060102. VIA DE LA GASOLINA (TALUD)	347
AP 2-06. 2060365. PARQUE OCCIDENTE - LAS MERCEDES	348
AP 2-06. 2060371. ONCE - SEGUNDA	349
AP 2-06. 2060374. A.V.C. SAN BLAS	350
AP 2-06. 2060376. CIUDAD PEGASO - Z.A.+ Z.F.	351
AP 2-06. 2060381. ALCALA, 690	352
AP 2-06. 2060383. APARCAMIENTO C.P. CIUDAD PEGASO	353
AP 2-06. 2060384. PINAR DE SAN BLAS (PARCELA 7.2 NORTE)	354
AP 2-06. 2060385. PINAR DE SAN BLAS (PARCELA 7.1)	355
AP 2-06. 2060386. PINAR DE SAN BLAS (PARCELA 7.2)	356
AP 2-06. 2060387. VIA DE LA GASOLINA (TALUD)	357
AP 2-06. 2060388. VIA DE LA GASOLINA	358
AP 2-06. 2060389. C/ MEQUINENZA	359
AP 2-06. 2060487. PZA. DE LA JUVENTUD	360
AP 2-06. 2060490. MED. VILLABLANCA	361
AP 2-06. 2060491. PZA. CERES	362
AP 2-06. 2060506. MED. CTRA. SAN BLAS A VICALVARO	363
AP 2-06. 2060509. PAU 12 2ª FASE	364
AP 2-06. 2060510. Pº POLIDEPORTIVO	365
AP 2-06. 2060511. VILLABLANCA - IVIMA	366
AP 2-06. 2060517. Z.A. RECINTO FERIAL	367
AP 2-06. 2060604. PARQUE Pº ALAMEDA DE OSUNA - BIOSALUDABLE	368
AP 2-06. 2060633. Z.A. ANILLO VERDE DE VICALVARO	369
AP 2-06. 2060634. URB. LA CATALANA 2ª FASE	370
AP 2-06. 2060635. PARQUE DE VICALVARADA	371
AP 2-06. 2060636. ALCALDE AGUSTÍN SAN JOSÉ SAN JOSÉ	372
AP 2-06. 2060650. PZA. DE LA FUENTE	373
AP 2-06. 2060698. ZONA VERDE A DESARROLLAR	374
AP 2-06. 2060699. ZONA VERDE DEL CASTILLO DE LA ALAMEDA	375
AP 2-06. 2060717. AVDA. LOGROÑO - M-40 1ª FASE	376
AP 2-06. 2060718. ESTANISLAO GOMEZ, 63	377
AP 2-06. 2060719. A.V.C. ESTANISLAO GOMEZ, 63 Z.F.N.C.	378
AP 2-06. 2060720. A.V.C. AVDA. DE LOGROÑO - M-40 Z.F.N.C.	379
AP 2-06. 2060721. JARDIN ROTARY - ESTOCOLMO	380
AP 2-06. 2060722. AVDA. NIZA - SUECIA	381

Ejes de conexión

Principales

AP 2-06. 20600854. PLAZA DE GRECIA	382
------------------------------------	-----

Parcelas y solares

Parcela vacante pública

AP 2-06. 206084. PARCELA VACANTE	383
AP 2-06. 206101. PARCELA VACANTE	384
AP 2-06. 206141. PARCELA VACANTE	385
AP 2-06. 206158. PARCELA VACANTE	386

Dotaciones

Cultural

AP 2-06. 206300. CENTRO CULTURAL CIUDAD PEGASO	387
--	-----

Deportivo

AP 2-06. 206118. CIUDAD OLIMPICA CANILLEJAS	388
AP 2-06. 206120. CIUDAD OLIMPICA CANILLEJAS	389
AP 2-06. 206155. POLIDEPORTIVO VICALVARO	390
AP 2-06. 206159. PREESCOLAR EN PP.PAU12 (ANILLO VERDE VICALVARO)	391

Educativo

AP 2-06. 206083. CONSERVATORIO DE MUSICA	392
AP 2-06. 206095. C.P. CIUDAD PEGASO	393
AP 2-06. 206102. I.F.P. BARAJAS	394
AP 2-06. 206107. ESCUELA DE EDUCACIÓN INFANTIL EL BATEO	395
AP 2-06. 206113. ESCUELA DE EDUCACIÓN INFANTIL LAS LEANDRAS	396
AP 2-06. 206142. IES VILLABLANCA AUTOMOCIÓN	397
AP 2-06. 206144. IES VILLABLANCA	398
AP 2-06. 206145. GUARDERÍA C.P. VICALVARO	399

Social, Sociocultural o Sociosanitario

AP 2-06. 206098. ASOCIACION VECINOS VIUDOS DE REJAS. CINE PEGASO	400
--	-----

Mercado

AP 2-06. 206146. MERCADILLO	401
-----------------------------	-----

Otros

AP 2-06. 206143. PARCELA DE SERVICIOS URBANOS	402
AP 2-06. 206148. VIVERO MUNICIPAL DE EMPRESAS DE VICALVARO	403

Infraestructuras viarias

AP 2-06. 206306. NUDO DE INFRAESTRUCTURAS	404
---	-----



Área de conexión AP 2-06

Zonas Verdes Red de Biodiversidad



Ejes de conexión

- Principales
- Secundarios

Áreas de apoyo a la Red de Biodiversidad

Zonas verdes | gestión pública



Parcelas y solares

- Parcela vacante pública según PGOUE
- Parcela privada no construida

Dotaciones

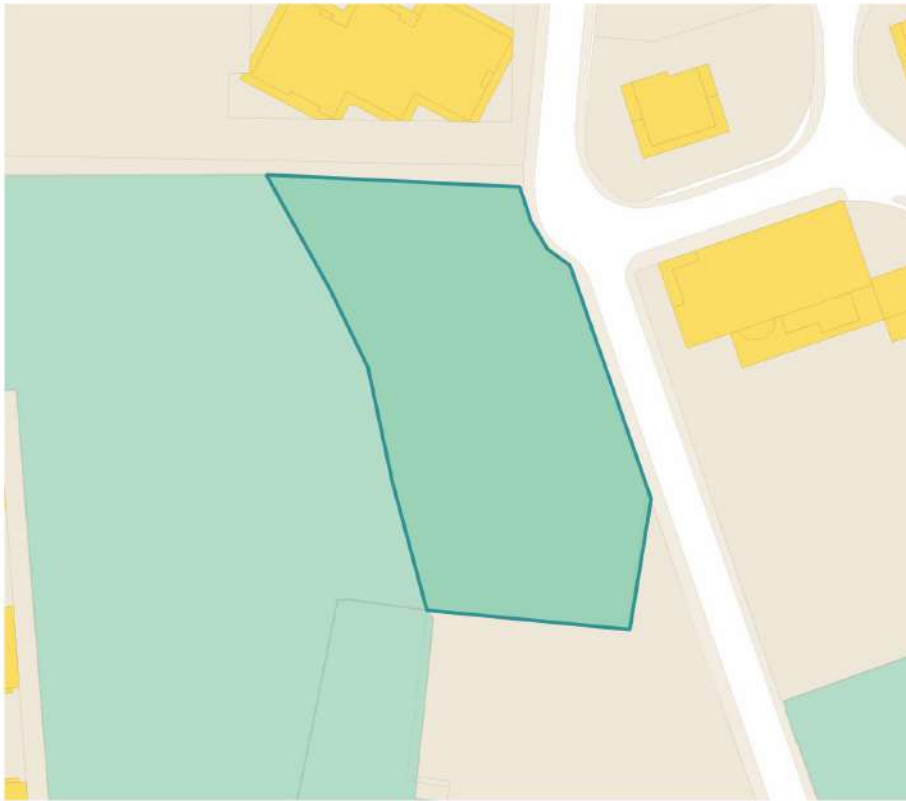
- Administrativo
- Cultural
- Deportivo
- Educativo
- Social, Sociocultural o Sociosanitario
- Otros (Mercados, ...)
- Huertas

Infraestructuras

- Nudos de infraestructuras viarias
- Otras

Áreas Especiales de Actuación (AEA)





AP 2-06 - ANILLO PERIURBANO

2060079
Z.F. AVDA. SEPTIMA

Parques Forestales
Titularidad municipal

DATOS ASOCIADOS AL ÁREA DE OPORTUNIDAD

DESCRIPCIÓN DE LA ZONA VERDE

Superficie (m ²)	2854.84
Área de oportunidad	Área degradada no pavimentada
Área de oportunidad (m ²)	209
Edificios si uso (m ²)	

ARBOLADO

Unidades	0
Especies adecuadas	0
Madurez	0

AROMATICAS, HORTICOLAS Y FLORES

Superficie (m ²)	0
Especies adecuadas	0

SETOS Y ARBUSTOS

Superficie setos (m ²)	0
Superficie arbustos (m ²)	0
Arbustos unitarios	0
Especies adecuadas	0
Madurez	0

CESPEDES Y PRADERAS

Superficie céspedes (m ²)	0
Uso del cesped	0
Superficie pradera natural (m ²)	0
Superficie pradera florida (m ²)	

CHARCAS Y ESTANQUES

Presencia	0
Grado de naturalización	0
Acumulaciones de agua	0

MUROS, ROCAS Y MADERA

Muros sin mortero y rocas	0
Madera muerta	1

ELEMENTOS DE ALIMENTACIÓN Y REFUGIO

Presencia de comederos	0
Presencia de cajas nido	0
Posibilidad de instalación	1

40°26'54.422"N

SOLUCIONES BASADAS EN LA NATURALEZA PRIORITARIAS

1.1 - Diversificación y mejora de especies arbóreas; 1.5 - Fomento de praderas de flor; 1.8 - Fomento de espacios hortícolas ornamentales; 2.4 - Creación de charcas; 3.5 - Fomento de especies con néctar y polen



AP 2-06 - ANILLO PERIURBANO

2060081
Z.V. AVDA. SEPTIMA

Parques Forestales
Titularidad municipal

DATOS ASOCIADOS AL ÁREA DE OPORTUNIDAD

DESCRIPCIÓN DE LA ZONA VERDE

Superficie (m ²)	12792.39
Área de oportunidad	Área degradada no pavimentada
Área de oportunidad (m ²)	2548
Edificios si uso (m ²)	parece una casa de una

ARBOLADO

Unidades	155
Especies adecuadas	1
Madurez	0

AROMATICAS, HORTICOLAS Y FLORES

Superficie (m ²)	0
Especies adecuadas	1

SETOS Y ARBUSTOS

Superficie setos (m ²)	185.06
Superficie arbustos (m ²)	885.12
Arbustos unitarios	3
Especies adecuadas	1
Madurez	1

CESPEDES Y PRADERAS

Superficie céspedes (m ²)	104.96
Uso del cesped	0
Superficie pradera natural (m ²)	9760.02
Superficie pradera florida (m ²)	

CHARCAS Y ESTANQUES

Presencia	0
Grado de naturalización	0
Acumulaciones de agua	0

MUROS, ROCAS Y MADERA

Muros sin mortero y rocas	1
Madera muerta	1

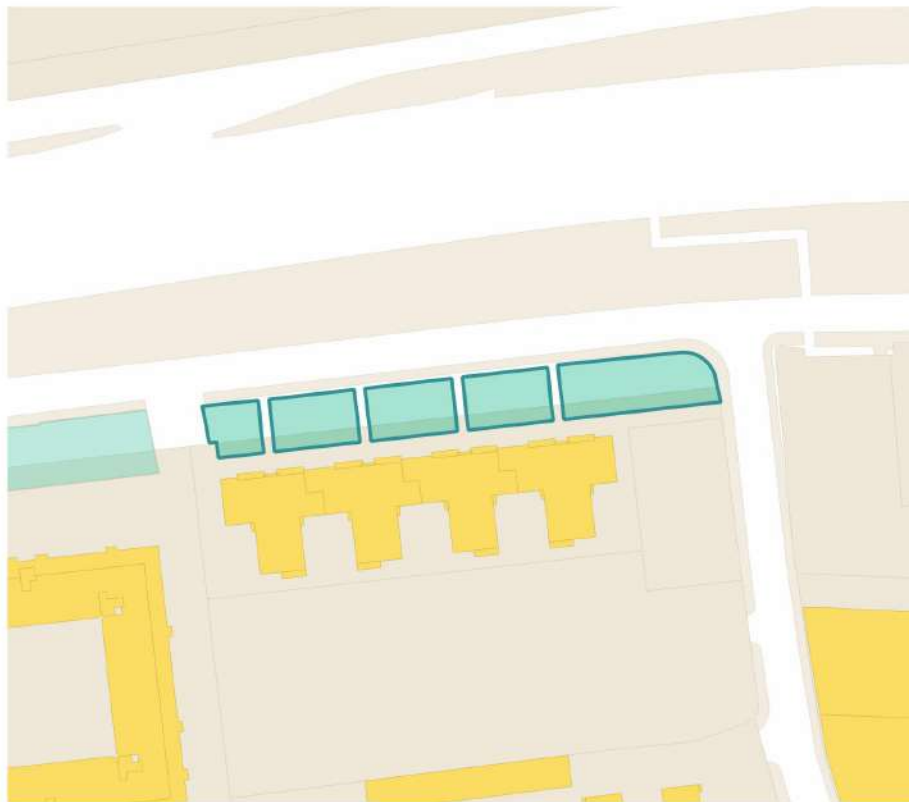
ELEMENTOS DE ALIMENTACIÓN Y REFUGIO

Presencia de comederos	0
Presencia de cajas nido	0
Posibilidad de instalación	1

40°26'AR 717°N

SOLUCIONES BASADAS EN LA NATURALEZA PRIORITARIAS

1.3 - Fomento del estrato lianoide; 1.5 - Fomento de praderas de flor; 1.8 - Fomento de espacios hortícolas ornamentales; 2.4 - Creación de charcas; 3.4 - Fomento de especies con frutos y semillas comestibles; 3.5 - Fomento de especies con néctar y polen; 4.2 - Creación de refugios para insectos



AP 2-06 - ANILLO PERIURBANO

2060082
COL. CINCO ESTRELLAS

Parques o Jardines Urbanos
Titularidad municipal

DATOS ASOCIADOS AL ÁREA DE OPORTUNIDAD

DESCRIPCIÓN DE LA ZONA VERDE

Superficie (m ²)	855.02
Area de oportunidad	
Area de oportunidad (m ²)	
Edificios si uso (m ²)	

ARBOLADO

Unidades	23
Especies adecuadas	1
Madurez	1

AROMATICAS, HORTICOLAS Y FLORES

Superficie (m ²)	0
Especies adecuadas	1

SETOS Y ARBUSTOS

Superficie setos (m ²)	21.96
Superficie arbustos (m ²)	833.06
Arbustos unitarios	80
Especies adecuadas	1
Madurez	1

CESPEDES Y PRADERAS

Superficie céspedes (m ²)	0
Uso del cesped	0
Superficie pradera natural (m ²)	0
Superficie pradera florida (m ²)	

CHARCAS Y ESTANQUES

Presencia	0
Grado de naturalización	0
Acumulaciones de agua	0

MUROS, ROCAS Y MADERA

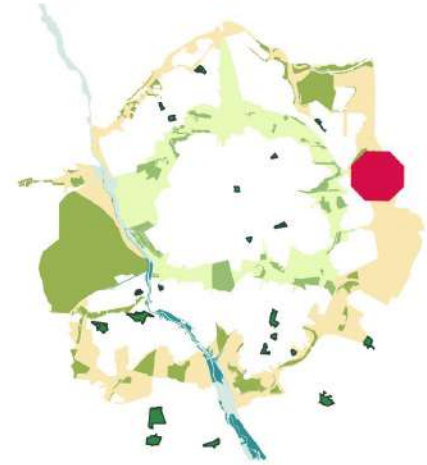
Muros sin mortero y rocas	0
Madera muerta	1

ELEMENTOS DE ALIMENTACIÓN Y REFUGIO

Presencia de comederos	0
Presencia de cajas nido	0
Posibilidad de instalación	0

SOLUCIONES BASADAS EN LA NATURALEZA PRIORITARIAS

1.5 - Fomento de praderas de flor; 1.8 - Fomento de espacios hortícolas ornamentales; 2.4 - Creación de charcas; 3.5 - Fomento de especies con néctar y polen; 4.2 - Creación de refugios para insectos



AP 2-06 - ANILLO PERIURBANO

2060090 LTRL. PARQUE DEL CAPRICHIO

Infraestructura Ajardinada
Titularidad municipal

DATOS ASOCIADOS AL ÁREA DE OPORTUNIDAD

DESCRIPCIÓN DE LA ZONA VERDE

Superficie (m ²)	5700.98
Área de oportunidad	Área degradada no pavimentada
Área de oportunidad (m ²)	439
Edificios si uso (m ²)	

ARBOLADO

Unidades	39
Especies adecuadas	0
Madurez	0

AROMATICAS, HORTICOLAS Y FLORES

Superficie (m ²)	0
Especies adecuadas	1

SETOS Y ARBUSTOS

Superficie setos (m ²)	0
Superficie arbustos (m ²)	958.2
Arbustos unitarios	0
Especies adecuadas	0
Madurez	1

CESPEDES Y PRADERAS

Superficie céspedes (m ²)	0
Uso del cesped	0
Superficie pradera natural (m ²)	4674.7
Superficie pradera florida (m ²)	

CHARCAS Y ESTANQUES

Presencia	0
Grado de naturalización	0
Acumulaciones de agua	0

MUROS, ROCAS Y MADERA

Muros sin mortero y rocas	1
Madera muerta	1

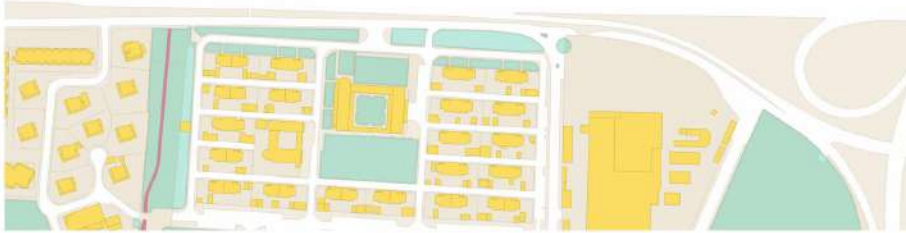
ELEMENTOS DE ALIMENTACIÓN Y REFUGIO

Presencia de comederos	0
Presencia de cajas nido	0
Posibilidad de instalación	1

40°27'15.570"N

SOLUCIONES BASADAS EN LA NATURALEZA PRIORITARIAS

1.3 - Fomento del estrato lianoide; 1.5 - Fomento de praderas de flor; 1.8 - Fomento de espacios hortícolas ornamentales; 2.4 - Creación de charcas; 3.4 - Fomento de especies con frutos y semillas comestibles; 3.5 - Fomento de especies con néctar y polen



AP 2-06 - ANILLO PERIURBANO

2060091 OBENQUE - MOTOCINE

Parques o Jardines Urbanos
Titularidad municipal

DATOS ASOCIADOS AL ÁREA DE OPORTUNIDAD

DESCRIPCIÓN DE LA ZONA VERDE

Superficie (m ²)	16725.27
Área de oportunidad	Área degradada pavimentada
Área de oportunidad (m ²)	1549
Edificios si uso (m ²)	

ARBOLADO

Unidades	429
Especies adecuadas	0
Madurez	0

AROMATICAS, HORTICOLAS Y FLORES

Superficie (m ²)	0
Especies adecuadas	1

SETOS Y ARBUSTOS

Superficie setos (m ²)	20.35
Superficie arbustos (m ²)	414.21
Arbustos unitarios	63
Especies adecuadas	1
Madurez	1

CESPEDES Y PRADERAS

Superficie céspedes (m ²)	10575.39
Uso del cesped	1
Superficie pradera natural (m ²)	87.89
Superficie pradera florida (m ²)	

CHARCAS Y ESTANQUES

Presencia	0
Grado de naturalización	0
Acumulaciones de agua	0

MUROS, ROCAS Y MADERA

Muros sin mortero y rocas	0
Madera muerta	1

ELEMENTOS DE ALIMENTACIÓN Y REFUGIO

Presencia de comederos	0
Presencia de cajas nido	0
Posibilidad de instalación	1

40°27'18.33"N

SOLUCIONES BASADAS EN LA NATURALEZA PRIORITARIAS

1.5 - Fomento de praderas de flor; 1.8 - Fomento de espacios hortícolas ornamentales; 2.4 - Creación de charcas; 3.1 - Mantenimiento de árboles secos y gestión de la madera muerta; 3.5 - Fomento de especies con néctar y polen



AP 2-06 - ANILLO PERIURBANO

2060094
JOAQUIN IBARRA

Parques o Jardines Urbanos
Titularidad municipal

DATOS ASOCIADOS AL ÁREA DE OPORTUNIDAD

DESCRIPCIÓN DE LA ZONA VERDE

Superficie (m ²)	3119.46
Área de oportunidad	Área degradada no pavimentada
Área de oportunidad (m ²)	511
Edificios si uso (m ²)	

ARBOLADO

Unidades	41
Especies adecuadas	1
Madurez	0

AROMATICAS, HORTICOLAS Y FLORES

Superficie (m ²)	0
Especies adecuadas	0

SETOS Y ARBUSTOS

Superficie setos (m ²)	0
Superficie arbustos (m ²)	0
Arbustos unitarios	0
Especies adecuadas	0
Madurez	0

CESPEDES Y PRADERAS

Superficie céspedes (m ²)	0
Uso del cesped	0
Superficie pradera natural (m ²)	1996.12
Superficie pradera florida (m ²)	

CHARCAS Y ESTANQUES

Presencia	0
Grado de naturalización	0
Acumulaciones de agua	0

MUROS, ROCAS Y MADERA

Muros sin mortero y rocas	1
Madera muerta	1

ELEMENTOS DE ALIMENTACIÓN Y REFUGIO

Presencia de comederos	0
Presencia de cajas nido	0
Posibilidad de instalación	1

40°27'28.076"N

SOLUCIONES BASADAS EN LA NATURALEZA PRIORITARIAS

2.3 - Naturalización de láminas de agua e introducción de plantas acuáticas; 3.5 - Fomento de especies con néctar y polen; 4.2 - Creación de refugios para insectos



AP 2-06 - ANILLO PERIURBANO

2060095

Z.F. MANUEL AGUILAR M. - PANTEON

Parques Forestales
Titularidad municipal

DATOS ASOCIADOS AL ÁREA DE OPORTUNIDAD

DESCRIPCIÓN DE LA ZONA VERDE

Superficie (m ²)	23514.1
Área de oportunidad	Área degradada no pavimentada
Área de oportunidad (m ²)	10000-12500
Edificios si uso (m ²)	

ARBOLADO

Unidades	0
Especies adecuadas	0
Madurez	0

AROMATICAS, HORTICOLAS Y FLORES

Superficie (m ²)	0
Especies adecuadas	0

SETOS Y ARBUSTOS

Superficie setos (m ²)	0
Superficie arbustos (m ²)	0
Arbustos unitarios	0
Especies adecuadas	0
Madurez	0

CESPEDES Y PRADERAS

Superficie céspedes (m ²)	0
Uso del cesped	0
Superficie pradera natural (m ²)	0
Superficie pradera florida (m ²)	

CHARCAS Y ESTANQUES

Presencia	0
Grado de naturalización	0
Acumulaciones de agua	0

MUROS, ROCAS Y MADERA

Muros sin mortero y rocas	0
Madera muerta	1

ELEMENTOS DE ALIMENTACIÓN Y REFUGIO

Presencia de comederos	0
Presencia de cajas nido	0
Posibilidad de instalación	0

SOLUCIONES BASADAS EN LA NATURALEZA PRIORITARIAS

1.3 - Fomento del estrato lianoide; 1.5 - Fomento de praderas de flor; 1.7 - Creación de huertos urbanos; 2.4 - Creación de charcas; 3.1 - Mantenimiento de árboles secos y gestión de la madera muerta; 3.4 - Fomento de especies con frutos y semillas comestibles; 3.5 - Fomento de especies con néctar y polen; 4.2 - Creación de refugios para insectos; 20.1 - Creación de microrreservas de biodiversidad



AP 2-06 - ANILLO PERIURBANO

2060096 APARCAMIENTO DEL CAPRICHIO

Parques o Jardines Urbanos
Titularidad municipal

DATOS ASOCIADOS AL ÁREA DE OPORTUNIDAD

DESCRIPCIÓN DE LA ZONA VERDE

Superficie (m ²)	10205.28
Area de oportunidad	
Area de oportunidad (m ²)	
Edificios si uso (m ²)	

ARBOLADO

Unidades	194
Especies adecuadas	1
Madurez	0

AROMATICAS, HORTICOLAS Y FLORES

Superficie (m ²)	0
Especies adecuadas	1

SETOS Y ARBUSTOS

Superficie setos (m ²)	398.71
Superficie arbustos (m ²)	487.53
Arbustos unitarios	5
Especies adecuadas	1
Madurez	1

CESPEDES Y PRADERAS

Superficie céspedes (m ²)	3945.31
Uso del cesped	0
Superficie pradera natural (m ²)	0
Superficie pradera florida (m ²)	

CHARCAS Y ESTANQUES

Presencia	0
Grado de naturalización	0
Acumulaciones de agua	0

MUROS, ROCAS Y MADERA

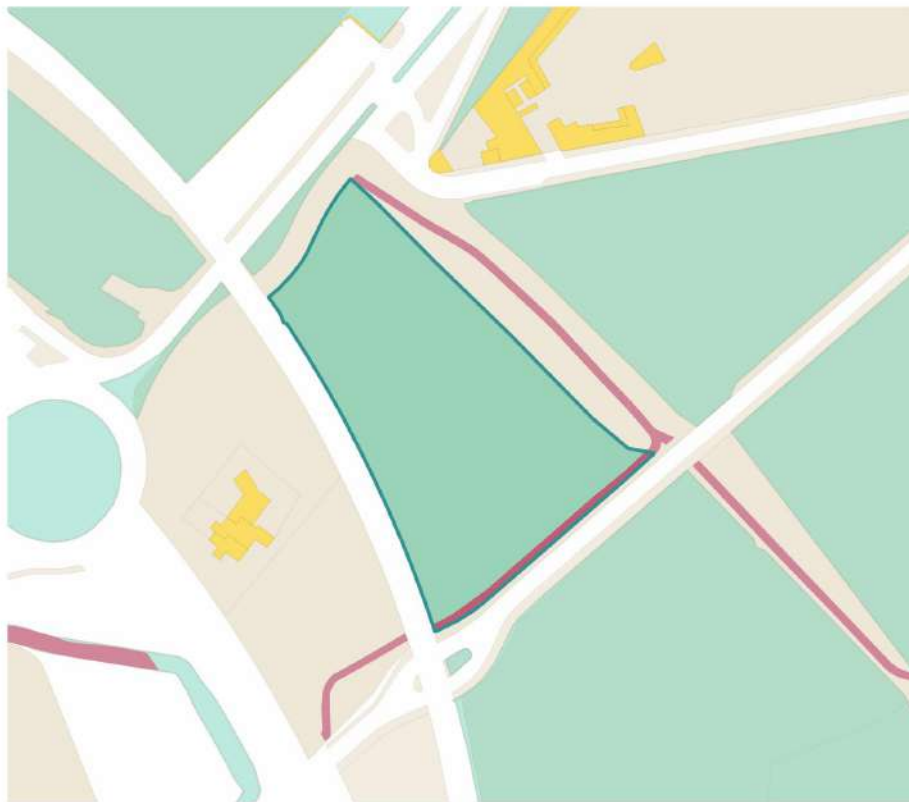
Muros sin mortero y rocas	0
Madera muerta	1

ELEMENTOS DE ALIMENTACIÓN Y REFUGIO

Presencia de comederos	0
Presencia de cajas nido	0
Posibilidad de instalación	0

SOLUCIONES BASADAS EN LA NATURALEZA PRIORITARIAS

1.5 - Fomento de praderas de flor; 1.8 - Fomento de espacios hortícolas ornamentales; 2.4 - Creación de charcas; 4.1 - Adecuación y fomento de muros de piedra o con oquedades; 4.3 - Instalación de cajas nido; 4.4 - Instalación de comederos y bebederos



AP 2-06 - ANILLO PERIURBANO

2060097 FORESTAL VIA FERREA

Parques Forestales
Titularidad municipal

DATOS ASOCIADOS AL ÁREA DE OPORTUNIDAD

DESCRIPCIÓN DE LA ZONA VERDE

Superficie (m ²)	9476.87
Área de oportunidad	Área degradada no pavimentada
Área de oportunidad (m ²)	3300
Edificios si uso (m ²)	

ARBOLADO

Unidades	0
Especies adecuadas	1
Madurez	1

AROMATICAS, HORTICOLAS Y FLORES

Superficie (m ²)	0
Especies adecuadas	0

SETOS Y ARBUSTOS

Superficie setos (m ²)	0
Superficie arbustos (m ²)	0
Arbustos unitarios	0
Especies adecuadas	0
Madurez	0

CESPEDES Y PRADERAS

Superficie céspedes (m ²)	0
Uso del cesped	0
Superficie pradera natural (m ²)	0
Superficie pradera florida (m ²)	

CHARCAS Y ESTANQUES

Presencia	0
Grado de naturalización	0
Acumulaciones de agua	0

MUROS, ROCAS Y MADERA

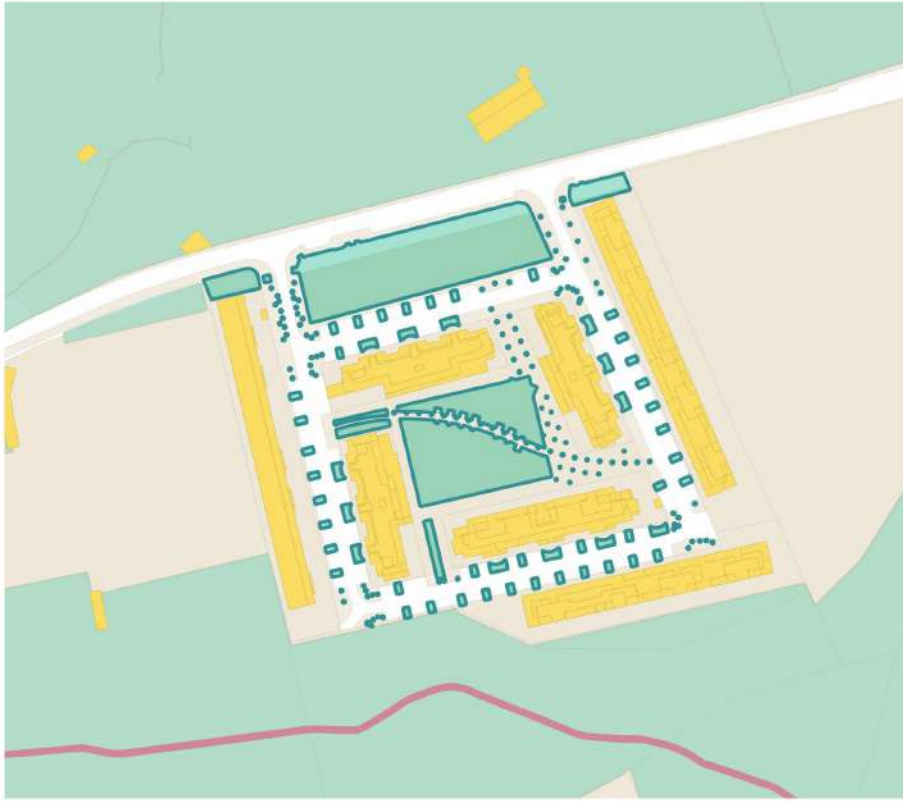
Muros sin mortero y rocas	0
Madera muerta	1

ELEMENTOS DE ALIMENTACIÓN Y REFUGIO

Presencia de comederos	0
Presencia de cajas nido	0
Posibilidad de instalación	1

SOLUCIONES BASADAS EN LA NATURALEZA PRIORITARIAS

1.1 - Diversificación y mejora de especies arbóreas; 1.3 - Fomento del estrato lianoide; 1.5 - Fomento de praderas de flor; 1.7 - Creación de huertos urbanos; 1.8 - Fomento de espacios hortícolas ornamentales; 2.4 - Creación de charcas; 3.4 - Fomento de especies con frutos y semillas comestibles; 3.5 - Fomento de especies con néctar y polen; 4.1 - Adecuación y fomento de muros de piedra o con quevedas; 20.1 - Creación de microrreservas de biodiversidad



AP 2-06 - ANILLO PERIURBANO

2060098
Pº ALAMEDA OSUNA, 48-50

Parques o Jardines Urbanos
 Titularidad municipal

DATOS ASOCIADOS AL ÁREA DE OPORTUNIDAD

DESCRIPCIÓN DE LA ZONA VERDE

Superficie (m ²)	5865.98
Área de oportunidad	Área degradada no pavimentada
Área de oportunidad (m ²)	615
Edificios si uso (m ²)	

ARBOLADO

Unidades	192
Especies adecuadas	1
Madurez	2

AROMATICAS, HORTICOLAS Y FLORES

Superficie (m ²)	0
Especies adecuadas	0

SETOS Y ARBUSTOS

Superficie setos (m ²)	41.49
Superficie arbustos (m ²)	2337.24
Arbustos unitarios	38
Especies adecuadas	1
Madurez	1

CESPEDES Y PRADERAS

Superficie céspedes (m ²)	1751.69
Uso del cesped	1
Superficie pradera natural (m ²)	0
Superficie pradera florida (m ²)	

CHARCAS Y ESTANQUES

Presencia	0
Grado de naturalización	0
Acumulaciones de agua	0

MUROS, ROCAS Y MADERA

Muros sin mortero y rocas	1
Madera muerta	1

ELEMENTOS DE ALIMENTACIÓN Y REFUGIO

Presencia de comederos	0
Presencia de cajas nido	0
Posibilidad de instalación	0

SOLUCIONES BASADAS EN LA NATURALEZA PRIORITARIAS

1.3 - Fomento del estrato lianoide; 1.5 - Fomento de praderas de flor; 2.4 - Creación de charcas; 3.5 - Fomento de especies con néctar y polen



AP 2-06 - ANILLO PERIURBANO

2060099 MED. PINOS DE OSUNA

Parques o Jardines Urbanos
Titularidad municipal

DATOS ASOCIADOS AL ÁREA DE OPORTUNIDAD

DESCRIPCIÓN DE LA ZONA VERDE

Superficie (m ²)	1131.42
Area de oportunidad	
Area de oportunidad (m ²)	
Edificios si uso (m ²)	

ARBOLADO

Unidades	84
Especies adecuadas	1
Madurez	0

AROMATICAS, HORTICOLAS Y FLORES

Superficie (m ²)	0
Especies adecuadas	0

SETOS Y ARBUSTOS

Superficie setos (m ²)	0
Superficie arbustos (m ²)	748.59
Arbustos unitarios	19
Especies adecuadas	0
Madurez	1

CESPEDES Y PRADERAS

Superficie céspedes (m ²)	0
Uso del cesped	0
Superficie pradera natural (m ²)	0
Superficie pradera florida (m ²)	

CHARCAS Y ESTANQUES

Presencia	0
Grado de naturalización	0
Acumulaciones de agua	0

MUROS, ROCAS Y MADERA

Muros sin mortero y rocas	0
Madera muerta	1

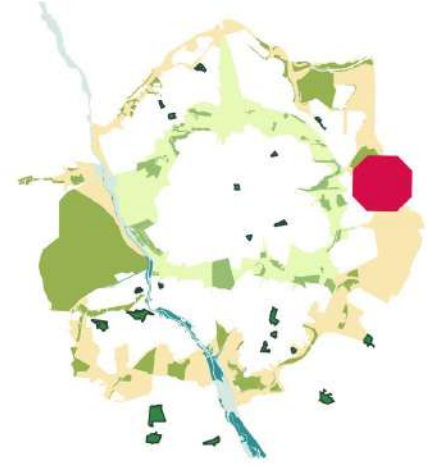
ELEMENTOS DE ALIMENTACIÓN Y REFUGIO

Presencia de comederos	0
Presencia de cajas nido	0
Posibilidad de instalación	1

Prácticamente

SOLUCIONES BASADAS EN LA NATURALEZA PRIORITARIAS

1.5 - Fomento de praderas de flor; 1.8 - Fomento de espacios hortícolas ornamentales; 2.4 - Creación de charcas; 3.1 - Mantenimiento de árboles secos y gestión de la madera muerta



AP 2-06 - ANILLO PERIURBANO

2060100 PARQUE BIOSALUDABLE

Parques Forestales
Titularidad municipal

DATOS ASOCIADOS AL ÁREA DE OPORTUNIDAD

DESCRIPCIÓN DE LA ZONA VERDE

Superficie (m ²)	97909.12
Área de oportunidad	Área degradada no pavimentada
Área de oportunidad (m ²)	
Edificios si uso (m ²)	

ARBOLADO

Unidades	0
Especies adecuadas	1
Madurez	1

AROMATICAS, HORTICOLAS Y FLORES

Superficie (m ²)	0
Especies adecuadas	1

SETOS Y ARBUSTOS

Superficie setos (m ²)	0
Superficie arbustos (m ²)	0
Arbustos unitarios	0
Especies adecuadas	1
Madurez	1

CESPEDES Y PRADERAS

Superficie céspedes (m ²)	0
Uso del cesped	0
Superficie pradera natural (m ²)	0
Superficie pradera florida (m ²)	

CHARCAS Y ESTANQUES

Presencia	0
Grado de naturalización	0
Acumulaciones de agua	0

MUROS, ROCAS Y MADERA

Muros sin mortero y rocas	0
Madera muerta	1

ELEMENTOS DE ALIMENTACIÓN Y REFUGIO

Presencia de comederos	0
Presencia de cajas nido	0
Posibilidad de instalación	1

11°27'50"N

SOLUCIONES BASADAS EN LA NATURALEZA PRIORITARIAS

1.1 - Diversificación y mejora de especies arbóreas; 1.3 - Fomento del estrato lianoide; 1.5 - Fomento de praderas de flor; 1.7 - Creación de huertos urbanos; 1.8 - Fomento de espacios hortícolas ornamentales; 2.4 - Creación de charcas; 3.4 - Fomento de especies con frutos y semillas comestibles; 3.5 - Fomento de especies con néctar y polen; 4.1 - Adecuación y fomento de muros de piedra o con quevedas; 4.2 - Creación de refugios para insectos



AP 2-06 - ANILLO PERIURBANO

2060102 VIA DE LA GASOLINA (TALUD)

Parques Forestales
Titularidad municipal

DATOS ASOCIADOS AL ÁREA DE OPORTUNIDAD

DESCRIPCIÓN DE LA ZONA VERDE

Superficie (m ²)	3370.97
Área de oportunidad	Área degradada pavimentada
Área de oportunidad (m ²)	1820
Edificios si uso (m ²)	

ARBOLADO

Unidades	0
Especies adecuadas	1
Madurez	1

AROMATICAS, HORTICOLAS Y FLORES

Superficie (m ²)	0
Especies adecuadas	0

SETOS Y ARBUSTOS

Superficie setos (m ²)	0
Superficie arbustos (m ²)	0
Arbustos unitarios	0
Especies adecuadas	0
Madurez	0

CESPEDES Y PRADERAS

Superficie céspedes (m ²)	0
Uso del cesped	0
Superficie pradera natural (m ²)	0
Superficie pradera florida (m ²)	

CHARCAS Y ESTANQUES

Presencia	0
Grado de naturalización	0
Acumulaciones de agua	0

MUROS, ROCAS Y MADERA

Muros sin mortero y rocas	0
Madera muerta	1

ELEMENTOS DE ALIMENTACIÓN Y REFUGIO

Presencia de comederos	0
Presencia de cajas nido	0
Posibilidad de instalación	0

SOLUCIONES BASADAS EN LA NATURALEZA PRIORITARIAS

1.3 - Fomento del estrato lianoide; 3.4 - Fomento de especies con frutos y semillas comestibles; 3.5 - Fomento de especies con néctar y polen



AP 2-06 - ANILLO PERIURBANO

2060365 PARQUE OCCIDENTE - LAS MERCEDES

Parques o Jardines Urbanos
Titularidad municipal

DATOS ASOCIADOS AL ÁREA DE OPORTUNIDAD

DESCRIPCIÓN DE LA ZONA VERDE

Superficie (m ²)	69830.4
Área de oportunidad	Área degradada no pavimentada
Área de oportunidad (m ²)	
Edificios si uso (m ²)	

ARBOLADO

Unidades	820
Especies adecuadas	1
Madurez	11

AROMATICAS, HORTICOLAS Y FLORES

Superficie (m ²)	0
Especies adecuadas	1

SETOS Y ARBUSTOS

Superficie setos (m ²)	241.82
Superficie arbustos (m ²)	347.8
Arbustos unitarios	11
Especies adecuadas	1
Madurez	1

CESPEDES Y PRADERAS

Superficie céspedes (m ²)	13884.41
Uso del cesped	1
Superficie pradera natural (m ²)	37001.81
Superficie pradera florida (m ²)	

CHARCAS Y ESTANQUES

Presencia	0
Grado de naturalización	0
Acumulaciones de agua	0

MUROS, ROCAS Y MADERA

Muros sin mortero y rocas	1
Madera muerta	1

ELEMENTOS DE ALIMENTACIÓN Y REFUGIO

Presencia de comederos	0
Presencia de cajas nido	0
Posibilidad de instalación	1

Varios puntos

SOLUCIONES BASADAS EN LA NATURALEZA PRIORITARIAS

2.3 - Naturalización de láminas de agua e introducción de plantas acuáticas; 3.1 - Mantenimiento de árboles secos y gestión de la madera muerta; 3.4 - Fomento de especies con frutos y semillas comestibles; 3.5 - Fomento de especies con néctar y polen



AP 2-06 - ANILLO PERIURBANO

2060371
ONCE - SEGUNDA

Parques o Jardines Urbanos
Titularidad municipal

DATOS ASOCIADOS AL ÁREA DE OPORTUNIDAD

DESCRIPCIÓN DE LA ZONA VERDE

Superficie (m ²)	4955.2
Area de oportunidad	
Area de oportunidad (m ²)	
Edificios si uso (m ²)	

ARBOLADO

Unidades	129
Especies adecuadas	1
Madurez	0

AROMATICAS, HORTICOLAS Y FLORES

Superficie (m ²)	0
Especies adecuadas	0

SETOS Y ARBUSTOS

Superficie setos (m ²)	11.97
Superficie arbustos (m ²)	21.79
Arbustos unitarios	3
Especies adecuadas	0
Madurez	1

CESPEDES Y PRADERAS

Superficie céspedes (m ²)	0
Uso del cesped	0
Superficie pradera natural (m ²)	3766.95
Superficie pradera florida (m ²)	

CHARCAS Y ESTANQUES

Presencia	0
Grado de naturalización	0
Acumulaciones de agua	0

MUROS, ROCAS Y MADERA

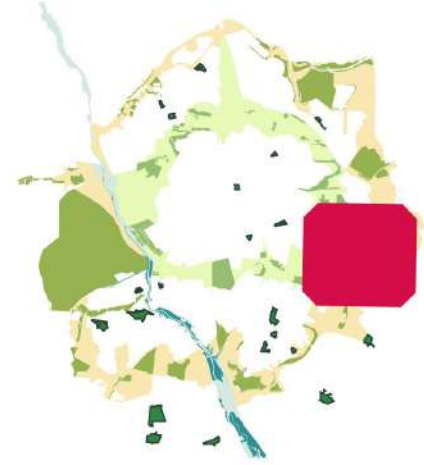
Muros sin mortero y rocas	0
Madera muerta	1

ELEMENTOS DE ALIMENTACIÓN Y REFUGIO

Presencia de comederos	0
Presencia de cajas nido	0
Posibilidad de instalación	0

SOLUCIONES BASADAS EN LA NATURALEZA PRIORITARIAS

2.4 - Creación de charcas; 3.1 - Mantenimiento de árboles secos y gestión de la madera muerta; 3.5 - Fomento de especies con néctar y polen



AP 2-06 - ANILLO PERIURBANO

2060374
A.V.C. SAN BLAS

Parques o Jardines Urbanos
Titularidad municipal

DATOS ASOCIADOS AL ÁREA DE OPORTUNIDAD

DESCRIPCIÓN DE LA ZONA VERDE

Superficie (m ²)	41180.14
Área de oportunidad	Área degradada pavimentada
Área de oportunidad (m ²)	
Edificios si uso (m ²)	

ARBOLADO

Unidades	1158
Especies adecuadas	1
Madurez	0

AROMATICAS, HORTICOLAS Y FLORES

Superficie (m ²)	0
Especies adecuadas	1

SETOS Y ARBUSTOS

Superficie setos (m ²)	0
Superficie arbustos (m ²)	17108.95
Arbustos unitarios	2
Especies adecuadas	0
Madurez	1

CESPEDES Y PRADERAS

Superficie céspedes (m ²)	0
Uso del cesped	0
Superficie pradera natural (m ²)	0
Superficie pradera florida (m ²)	

CHARCAS Y ESTANQUES

Presencia	0
Grado de naturalización	0
Acumulaciones de agua	0

MUROS, ROCAS Y MADERA

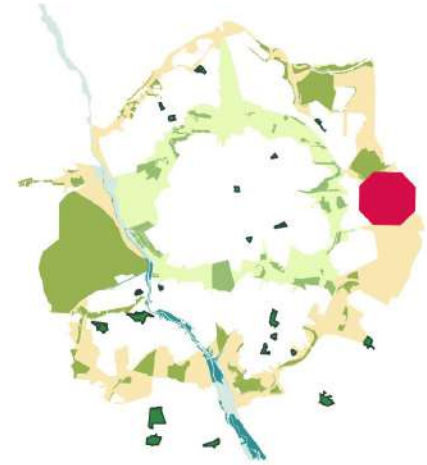
Muros sin mortero y rocas	1
Madera muerta	0

ELEMENTOS DE ALIMENTACIÓN Y REFUGIO

Presencia de comederos	0
Presencia de cajas nido	0
Posibilidad de instalación	0

SOLUCIONES BASADAS EN LA NATURALEZA PRIORITARIAS

1.1 - Diversificación y mejora de especies arbóreas; 1.5 - Fomento de praderas de flor; 1.8 - Fomento de espacios hortícolas ornamentales; 2.4 - Creación de charcas; 3.5 - Fomento de especies con néctar y polen; 4.3 - Instalación de cajas nido; 4.4 - Instalación de comederos y bebederos



AP 2-06 - ANILLO PERIURBANO

2060376
CIUDAD PEGASO - Z.A.+ Z.F.

Parques o Jardines Urbanos
 Titularidad municipal

DATOS ASOCIADOS AL ÁREA DE OPORTUNIDAD

DESCRIPCIÓN DE LA ZONA VERDE

Superficie (m ²)	51974.24
Área de oportunidad	Área degradada pavimentada
Área de oportunidad (m ²)	845
Edificios si uso (m ²)	

ARBOLADO

Unidades	1569
Especies adecuadas	1
Madurez	57

AROMATICAS, HORTICOLAS Y FLORES

Superficie (m ²)	0
Especies adecuadas	1

SETOS Y ARBUSTOS

Superficie setos (m ²)	2197.8
Superficie arbustos (m ²)	2007.92
Arbustos unitarios	539
Especies adecuadas	1
Madurez	1

CESPEDES Y PRADERAS

Superficie céspedes (m ²)	3323.85
Uso del cesped	0
Superficie pradera natural (m ²)	19664.22
Superficie pradera florida (m ²)	

CHARCAS Y ESTANQUES

Presencia	0
Grado de naturalización	0
Acumulaciones de agua	0

MUROS, ROCAS Y MADERA

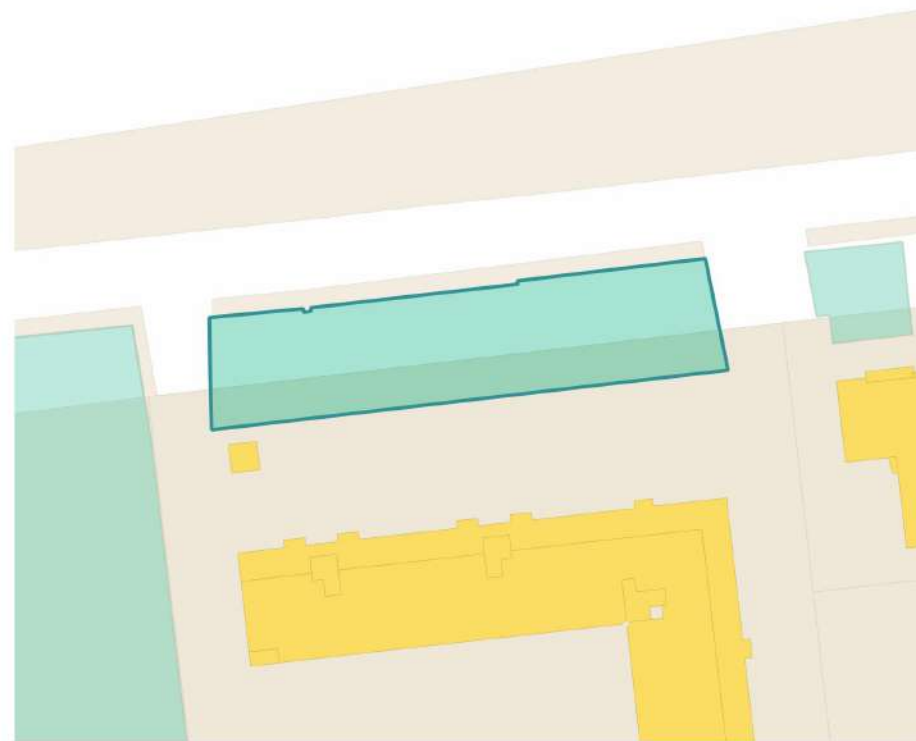
Muros sin mortero y rocas	1
Madera muerta	1

ELEMENTOS DE ALIMENTACIÓN Y REFUGIO

Presencia de comederos	0
Presencia de cajas nido	0
Posibilidad de instalación	0

SOLUCIONES BASADAS EN LA NATURALEZA PRIORITARIAS

1.5 - Fomento de praderas de flor; 1.8 - Fomento de espacios hortícolas ornamentales; 2.4 - Creación de charcas; 3.1 - Mantenimiento de árboles secos y gestión de la madera muerta; 3.5 - Fomento de especies con néctar y polen



AP 2-06 - ANILLO PERIURBANO

2060381
ALCALA, 690

Parques o Jardines Urbanos
Titularidad municipal

DATOS ASOCIADOS AL ÁREA DE OPORTUNIDAD

DESCRIPCIÓN DE LA ZONA VERDE

Superficie (m ²)	634.09
Area de oportunidad	
Area de oportunidad (m ²)	
Edificios si uso (m ²)	

ARBOLADO

Unidades	4
Especies adecuadas	0
Madurez	0

AROMATICAS, HORTICOLAS Y FLORES

Superficie (m ²)	0
Especies adecuadas	1

SETOS Y ARBUSTOS

Superficie setos (m ²)	0
Superficie arbustos (m ²)	634.09
Arbustos unitarios	0
Especies adecuadas	1
Madurez	1

CESPEDES Y PRADERAS

Superficie céspedes (m ²)	0
Uso del cesped	0
Superficie pradera natural (m ²)	0
Superficie pradera florida (m ²)	

CHARCAS Y ESTANQUES

Presencia	0
Grado de naturalización	0
Acumulaciones de agua	0

MUROS, ROCAS Y MADERA

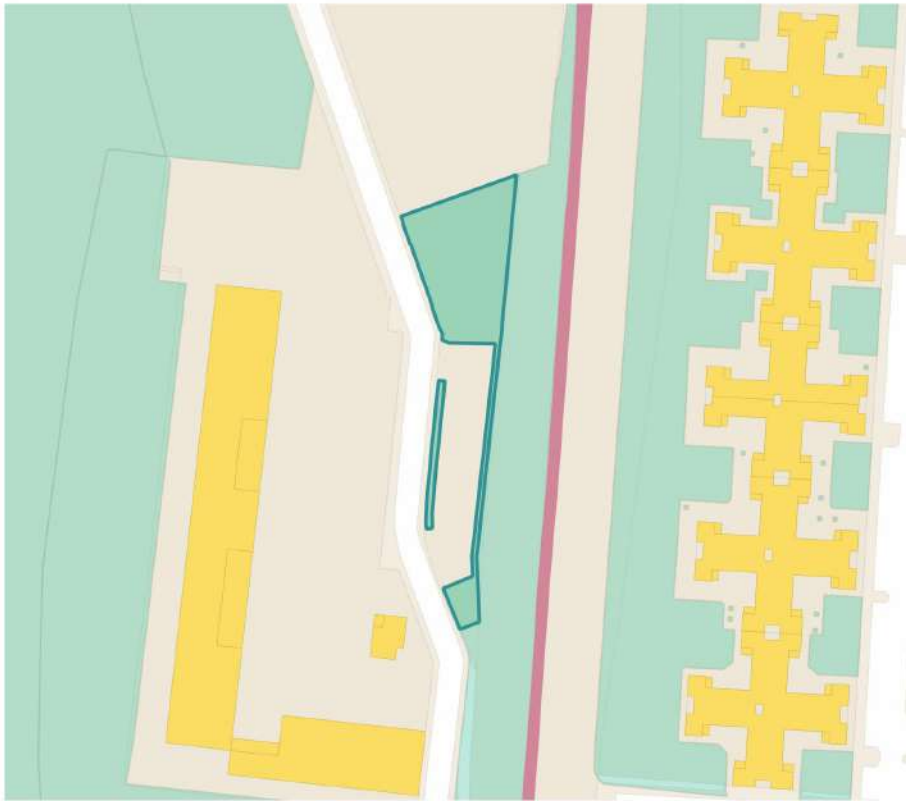
Muros sin mortero y rocas	0
Madera muerta	1

ELEMENTOS DE ALIMENTACIÓN Y REFUGIO

Presencia de comederos	0
Presencia de cajas nido	0
Posibilidad de instalación	0

SOLUCIONES BASADAS EN LA NATURALEZA PRIORITARIAS

1.5 - Fomento de praderas de flor; 1.8 - Fomento de espacios hortícolas ornamentales; 2.4 - Creación de charcas; 3.1 - Mantenimiento de árboles secos y gestión de la madera muerta; 3.4 - Fomento de especies con frutos y semillas comestibles; 3.5 - Fomento de especies con néctar y polen



AP 2-06 - ANILLO PERIURBANO

2060383 APARCAMIENTO C.P. CIUDAD PEGASO

Infraestructura Ajardinada
Titularidad municipal

DATOS ASOCIADOS AL ÁREA DE OPORTUNIDAD

DESCRIPCIÓN DE LA ZONA VERDE

Superficie (m ²)	1013.97
Área de oportunidad	Área degradada no pavimentada
Área de oportunidad (m ²)	85
Edificios si uso (m ²)	

ARBOLADO

Unidades	21
Especies adecuadas	1
Madurez	0

AROMATICAS, HORTICOLAS Y FLORES

Superficie (m ²)	0
Especies adecuadas	1

SETOS Y ARBUSTOS

Superficie setos (m ²)	83.94
Superficie arbustos (m ²)	144.38
Arbustos unitarios	0
Especies adecuadas	1
Madurez	1

CESPEDES Y PRADERAS

Superficie céspedes (m ²)	0
Uso del cesped	0
Superficie pradera natural (m ²)	0
Superficie pradera florida (m ²)	

CHARCAS Y ESTANQUES

Presencia	0
Grado de naturalización	0
Acumulaciones de agua	0

MUROS, ROCAS Y MADERA

Muros sin mortero y rocas	0
Madera muerta	1

ELEMENTOS DE ALIMENTACIÓN Y REFUGIO

Presencia de comederos	0
Presencia de cajas nido	0
Posibilidad de instalación	0

SOLUCIONES BASADAS EN LA NATURALEZA PRIORITARIAS

1.3 - Fomento del estrato lianoide; 1.5 - Fomento de praderas de flor; 1.8 - Fomento de espacios hortícolas ornamentales; 2.4 - Creación de charcas; 3.1 - Mantenimiento de árboles secos y gestión de la madera muerta; 3.5 - Fomento de especies con néctar y polen



AP 2-06 - ANILLO PERIURBANO

2060384 PINAR DE SAN BLAS (PARCELA 7.2 NORTE)

Parques Forestales
Titularidad municipal

DATOS ASOCIADOS AL ÁREA DE OPORTUNIDAD

DESCRIPCIÓN DE LA ZONA VERDE

Superficie (m ²)	13264.14
Área de oportunidad	Área degradada no pavimentada
Área de oportunidad (m ²)	1200
Edificios si uso (m ²)	

ARBOLADO

Unidades	0
Especies adecuadas	1
Madurez	1

AROMATICAS, HORTICOLAS Y FLORES

Superficie (m ²)	0
Especies adecuadas	0

SETOS Y ARBUSTOS

Superficie setos (m ²)	0
Superficie arbustos (m ²)	0
Arbustos unitarios	0
Especies adecuadas	0
Madurez	1

CESPEDES Y PRADERAS

Superficie céspedes (m ²)	0
Uso del cesped	0
Superficie pradera natural (m ²)	0
Superficie pradera florida (m ²)	

CHARCAS Y ESTANQUES

Presencia	0
Grado de naturalización	0
Acumulaciones de agua	0

MUROS, ROCAS Y MADERA

Muros sin mortero y rocas	0
Madera muerta	1

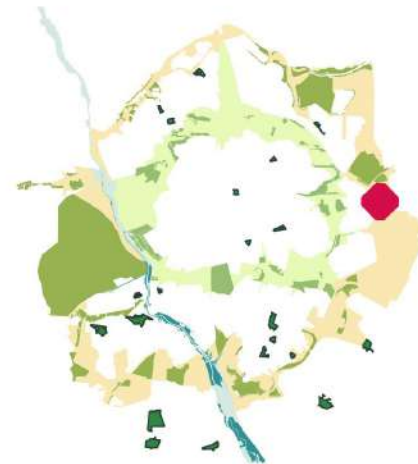
ELEMENTOS DE ALIMENTACIÓN Y REFUGIO

Presencia de comederos	0
Presencia de cajas nido	0
Posibilidad de instalación	1

Prácticamente

SOLUCIONES BASADAS EN LA NATURALEZA PRIORITARIAS

1.3 - Fomento del estrato lianoide; 1.5 - Fomento de praderas de flor; 1.8 - Fomento de espacios hortícolas ornamentales; 2.4 - Creación de charcas; 3.1 - Mantenimiento de árboles secos y gestión de la madera muerta; 4.1 - Adecuación y fomento de muros de piedra o con oquedades; 4.3 - Instalación de cajas nido; 4.4 - Instalación de comederos y bebederos



AP 2-06 - ANILLO PERIURBANO

2060385 PINAR DE SAN BLAS (PARCELA 7.1)

Parques Forestales
Titularidad municipal

DATOS ASOCIADOS AL ÁREA DE OPORTUNIDAD

DESCRIPCIÓN DE LA ZONA VERDE

Superficie (m ²)	7435.78
Área de oportunidad	Área degradada no pavimentada
Área de oportunidad (m ²)	1158
Edificios si uso (m ²)	

ARBOLADO

Unidades	0
Especies adecuadas	1
Madurez	1

AROMATICAS, HORTICOLAS Y FLORES

Superficie (m ²)	0
Especies adecuadas	0

SETOS Y ARBUSTOS

Superficie setos (m ²)	0
Superficie arbustos (m ²)	0
Arbustos unitarios	0
Especies adecuadas	0
Madurez	0

CESPEDES Y PRADERAS

Superficie céspedes (m ²)	0
Uso del cesped	0
Superficie pradera natural (m ²)	0
Superficie pradera florida (m ²)	

CHARCAS Y ESTANQUES

Presencia	0
Grado de naturalización	0
Acumulaciones de agua	0

MUROS, ROCAS Y MADERA

Muros sin mortero y rocas	0
Madera muerta	1

ELEMENTOS DE ALIMENTACIÓN Y REFUGIO

Presencia de comederos	0
Presencia de cajas nido	0
Posibilidad de instalación	1

Prácticamente

SOLUCIONES BASADAS EN LA NATURALEZA PRIORITARIAS

1.3 - Fomento del estrato lianoide; 1.5 - Fomento de praderas de flor; 1.8 - Fomento de espacios hortícolas ornamentales; 2.4 - Creación de charcas; 3.4 - Fomento de especies con frutos y semillas comestibles; 3.5 - Fomento de especies con néctar y polen; 4.3 - Instalación de cajas nido; 4.4 - Instalación de comederos y bebederos



AP 2-06 - ANILLO PERIURBANO

2060386 PINAR DE SAN BLAS (PARCELA 7.2)

Parques Forestales
Titularidad municipal

DATOS ASOCIADOS AL ÁREA DE OPORTUNIDAD

DESCRIPCIÓN DE LA ZONA VERDE

Superficie (m ²)	34875.12
Área de oportunidad	Área degradada no pavimentada
Área de oportunidad (m ²)	3852
Edificios si uso (m ²)	

ARBOLADO

Unidades	0
Especies adecuadas	1
Madurez	1

AROMATICAS, HORTICOLAS Y FLORES

Superficie (m ²)	0
Especies adecuadas	0

SETOS Y ARBUSTOS

Superficie setos (m ²)	0
Superficie arbustos (m ²)	0
Arbustos unitarios	0
Especies adecuadas	0
Madurez	1

CESPEDES Y PRADERAS

Superficie céspedes (m ²)	0
Uso del cesped	0
Superficie pradera natural (m ²)	0
Superficie pradera florida (m ²)	

CHARCAS Y ESTANQUES

Presencia	0
Grado de naturalización	0
Acumulaciones de agua	0

MUROS, ROCAS Y MADERA

Muros sin mortero y rocas	0
Madera muerta	1

ELEMENTOS DE ALIMENTACIÓN Y REFUGIO

Presencia de comederos	0
Presencia de cajas nido	0
Posibilidad de instalación	1

46°26'13.10"W

SOLUCIONES BASADAS EN LA NATURALEZA PRIORITARIAS

1.5 - Fomento de praderas de flor; 1.8 - Fomento de espacios hortícolas ornamentales; 2.4 - Creación de charcas; 3.5 - Fomento de especies con néctar y polen; 4.3 - Instalación de cajas nido; 4.4 - Instalación de comederos y bebederos



AP 2-06 - ANILLO PERIURBANO

2060387 VIA DE LA GASOLINA (TALUD)

Parques Forestales
Titularidad municipal

DATOS ASOCIADOS AL ÁREA DE OPORTUNIDAD

DESCRIPCION DE LA ZONA VERDE

Superficie (m ²)	8085.86
Area de oportunidad	Área degradada no pavimentada
Area de oportunidad (m ²)	2200
Edificios si uso (m ²)	

ARBOLADO

Unidades	0
Especies adecuadas	1
Madurez	1

AROMATICAS, HORTICOLAS Y FLORES

Superficie (m ²)	0
Especies adecuadas	0

SETOS Y ARBUSTOS

Superficie setos (m ²)	0
Superficie arbustos (m ²)	0
Arbustos unitarios	0
Especies adecuadas	1
Madurez	1

CESPEDES Y PRADERAS

Superficie céspedes (m ²)	0
Uso del cesped	0
Superficie pradera natural (m ²)	0
Superficie pradera florida (m ²)	

CHARCAS Y ESTANQUES

Presencia	0
Grado de naturalización	0
Acumulaciones de agua	0

MUROS, ROCAS Y MADERA

Muros sin mortero y rocas	1
Madera muerta	1

ELEMENTOS DE ALIMENTACIÓN Y REFUGIO

Presencia de comederos	0
Presencia de cajas nido	0
Posibilidad de instalación	0

SOLUCIONES BASADAS EN LA NATURALEZA PRIORITARIAS

1.3 - Fomento del estrato lianoide; 1.5 - Fomento de praderas de flor; 1.7 - Creación de huertos urbanos; 1.8 - Fomento de espacios hortícolas ornamentales; 2.4 - Creación de charcas; 3.1 - Mantenimiento de árboles secos y gestión de la madera muerta; 3.4 - Fomento de especies con frutos y semillas comestibles; 3.5 - Fomento de especies con néctar y polen; 20.1 - Creación de microrreservas de biodiversidad



AP 2-06 - ANILLO PERIURBANO

2060388
VIA DE LA GASOLINA

Parques o Jardines Urbanos
Titularidad municipal

DATOS ASOCIADOS AL ÁREA DE OPORTUNIDAD

DESCRIPCIÓN DE LA ZONA VERDE

Superficie (m ²)	9503.96
Área de oportunidad	Área degradada no pavimentada
Área de oportunidad (m ²)	2542
Edificios si uso (m ²)	

ARBOLADO

Unidades	111
Especies adecuadas	1
Madurez	9

AROMATICAS, HORTICOLAS Y FLORES

Superficie (m ²)	0
Especies adecuadas	0

SETOS Y ARBUSTOS

Superficie setos (m ²)	33.93
Superficie arbustos (m ²)	2084.98
Arbustos unitarios	0
Especies adecuadas	1
Madurez	1

CESPEDES Y PRADERAS

Superficie céspedes (m ²)	0
Uso del cesped	0
Superficie pradera natural (m ²)	3528.52
Superficie pradera florida (m ²)	

CHARCAS Y ESTANQUES

Presencia	0
Grado de naturalización	0
Acumulaciones de agua	0

MUROS, ROCAS Y MADERA

Muros sin mortero y rocas	0
Madera muerta	1

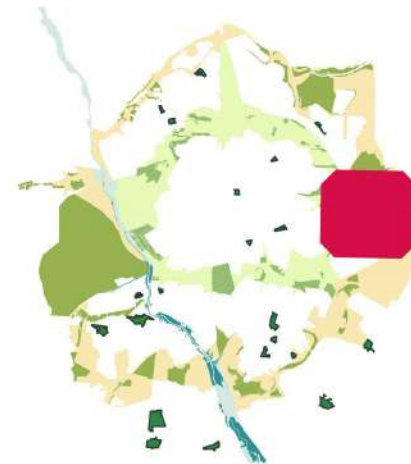
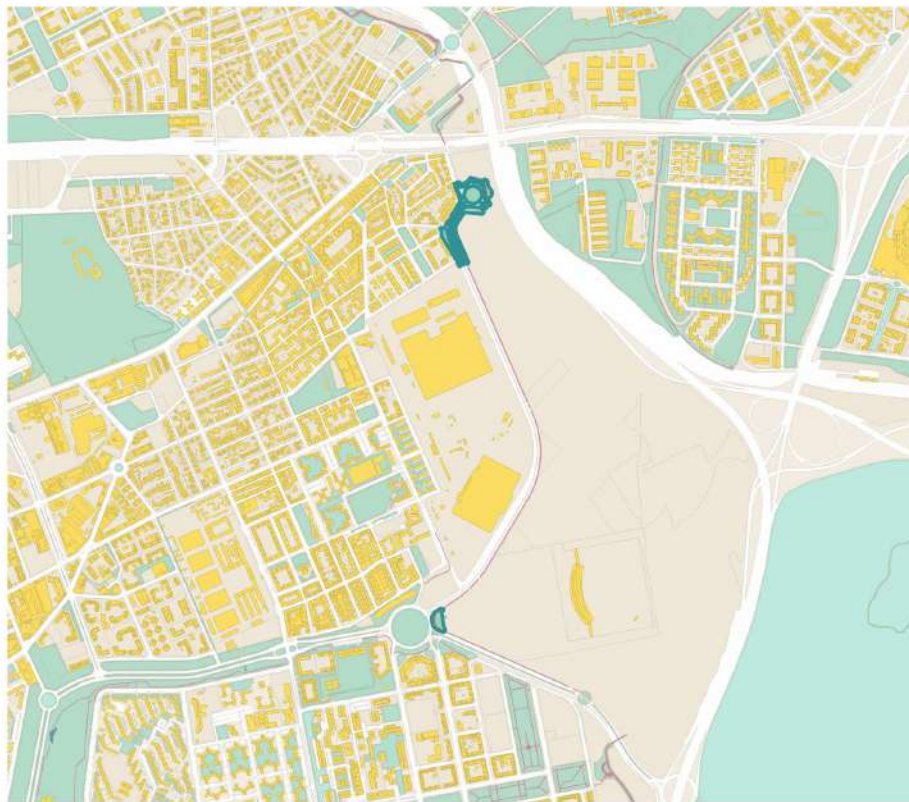
ELEMENTOS DE ALIMENTACIÓN Y REFUGIO

Presencia de comederos	0
Presencia de cajas nido	0
Posibilidad de instalación	1

40°26'57.827"N

SOLUCIONES BASADAS EN LA NATURALEZA PRIORITARIAS

1.5 - Fomento de praderas de flor; 1.8 - Fomento de espacios hortícolas ornamentales; 2.4 - Creación de charcas; 3.1 - Mantenimiento de árboles secos y gestión de la madera muerta; 3.5 - Fomento de especies con néctar y polen; 4.3 - Instalación de cajas nido; 4.4 - Instalación de comederos y bebederos



AP 2-06 - ANILLO PERIURBANO

2060389
C/ MEQUINENZA

Parques o Jardines Urbanos
Titularidad municipal

DATOS ASOCIADOS AL ÁREA DE OPORTUNIDAD

DESCRIPCIÓN DE LA ZONA VERDE

Superficie (m ²)	13822.82
Área de oportunidad	Área degradada pavimentada
Área de oportunidad (m ²)	8456
Edificios si uso (m ²)	

ARBOLADO

Unidades	233
Especies adecuadas	1
Madurez	2

AROMATICAS, HORTICOLAS Y FLORES

Superficie (m ²)	0
Especies adecuadas	0

SETOS Y ARBUSTOS

Superficie setos (m ²)	89.69
Superficie arbustos (m ²)	999.17
Arbustos unitarios	0
Especies adecuadas	0
Madurez	1

CESPEDES Y PRADERAS

Superficie céspedes (m ²)	1525.04
Uso del cesped	0
Superficie pradera natural (m ²)	446.19
Superficie pradera florida (m ²)	

CHARCAS Y ESTANQUES

Presencia	0
Grado de naturalización	0
Acumulaciones de agua	0

MUROS, ROCAS Y MADERA

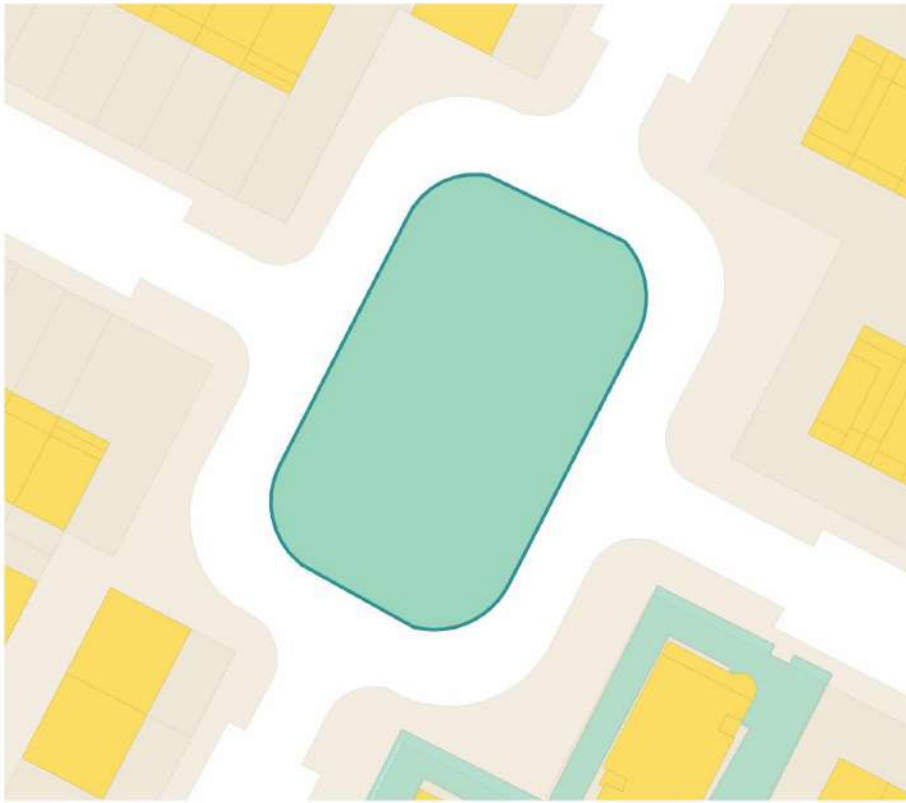
Muros sin mortero y rocas	0
Madera muerta	1

ELEMENTOS DE ALIMENTACIÓN Y REFUGIO

Presencia de comederos	0
Presencia de cajas nido	0
Posibilidad de instalación	0

SOLUCIONES BASADAS EN LA NATURALEZA PRIORITARIAS

1.3 - Fomento del estrato lianoide; 1.5 - Fomento de praderas de flor; 1.7 - Creación de huertos urbanos; 1.8 - Fomento de espacios hortícolas ornamentales; 2.4 - Creación de charcas; 3.1 - Mantenimiento de árboles secos y gestión de la madera muerta; 3.4 - Fomento de especies con frutos y semillas comestibles; 3.5 - Fomento de especies con néctar y polen; 4.2 - Creación de refugios para insectos; 20.1 - Creación de microrreservas de biodiversidad



AP 2-06 - ANILLO PERIURBANO

2060487
PZA. DE LA JUVENTUD

Parques o Jardines Urbanos
Titularidad municipal

DATOS ASOCIADOS AL ÁREA DE OPORTUNIDAD

DESCRIPCIÓN DE LA ZONA VERDE

Superficie (m ²)	857.38
Área de oportunidad	Área degradada no pavimentada
Área de oportunidad (m ²)	54
Edificios si uso (m ²)	

ARBOLADO

Unidades	15
Especies adecuadas	1
Madurez	0

AROMATICAS, HORTICOLAS Y FLORES

Superficie (m ²)	0
Especies adecuadas	0

SETOS Y ARBUSTOS

Superficie setos (m ²)	95.92
Superficie arbustos (m ²)	83.16
Arbustos unitarios	0
Especies adecuadas	0
Madurez	1

CESPEDES Y PRADERAS

Superficie céspedes (m ²)	0
Uso del cesped	0
Superficie pradera natural (m ²)	0
Superficie pradera florida (m ²)	

CHARCAS Y ESTANQUES

Presencia	0
Grado de naturalización	0
Acumulaciones de agua	0

MUROS, ROCAS Y MADERA

Muros sin mortero y rocas	0
Madera muerta	1

ELEMENTOS DE ALIMENTACIÓN Y REFUGIO

Presencia de comederos	0
Presencia de cajas nido	0
Posibilidad de instalación	0

SOLUCIONES BASADAS EN LA NATURALEZA PRIORITARIAS

1.5 - Fomento de praderas de flor; 1.8 - Fomento de espacios hortícolas ornamentales; 2.4 - Creación de charcas; 3.1 - Mantenimiento de árboles secos y gestión de la madera muerta; 3.5 - Fomento de especies con néctar y polen; 4.3 - Instalación de cajas nido; 4.4 - Instalación de comederos y bebederos



AP 2-06 - ANILLO PERIURBANO

2060490
MED. VILLABLANCA

Infraestructura Ajardinada
Titularidad municipal

DATOS ASOCIADOS AL ÁREA DE OPORTUNIDAD

DESCRIPCIÓN DE LA ZONA VERDE

Superficie (m ²)	16135.98
Área de oportunidad	Área degradada no pavimentada
Área de oportunidad (m ²)	239
Edificios si uso (m ²)	

ARBOLADO

Unidades	354
Especies adecuadas	1
Madurez	0

AROMATICAS, HORTICOLAS Y FLORES

Superficie (m ²)	125.85
Especies adecuadas	1

SETOS Y ARBUSTOS

Superficie setos (m ²)	1046.96
Superficie arbustos (m ²)	1166.84
Arbustos unitarios	17
Especies adecuadas	1
Madurez	1

CESPEDES Y PRADERAS

Superficie céspedes (m ²)	5492.26
Uso del cesped	0
Superficie pradera natural (m ²)	0
Superficie pradera florida (m ²)	

CHARCAS Y ESTANQUES

Presencia	0
Grado de naturalización	0
Acumulaciones de agua	0

MUROS, ROCAS Y MADERA

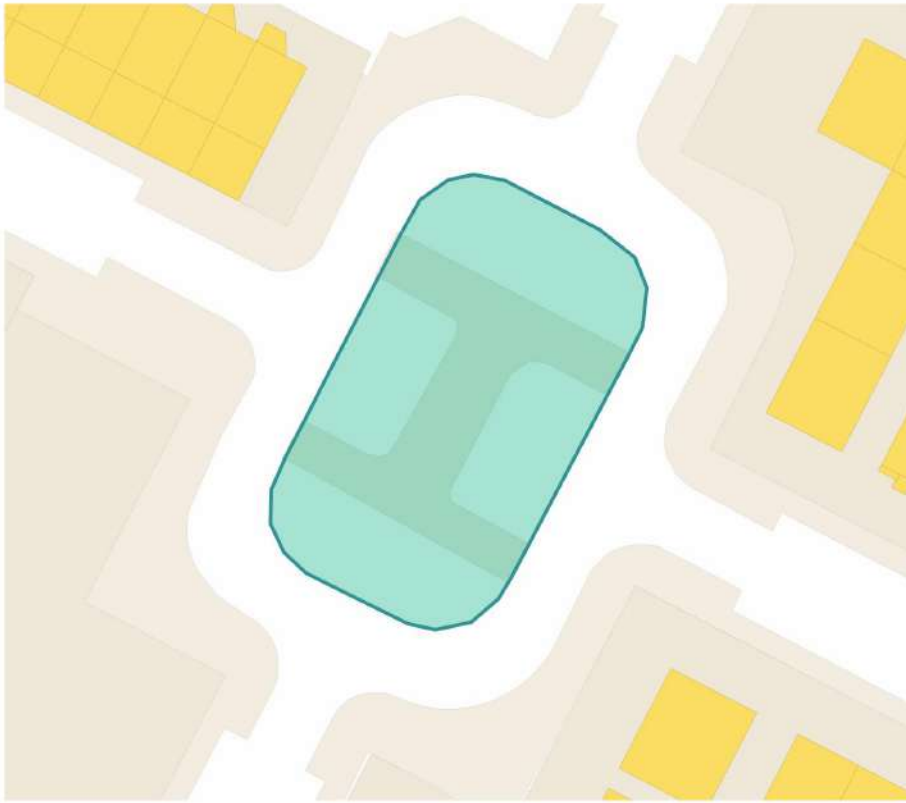
Muros sin mortero y rocas	0
Madera muerta	1

ELEMENTOS DE ALIMENTACIÓN Y REFUGIO

Presencia de comederos	0
Presencia de cajas nido	0
Posibilidad de instalación	0

SOLUCIONES BASADAS EN LA NATURALEZA PRIORITARIAS

1.5 - Fomento de praderas de flor; 1.8 - Fomento de espacios hortícolas ornamentales; 2.4 - Creación de charcas; 3.1 - Mantenimiento de árboles secos y gestión de la madera muerta; 3.5 - Fomento de especies con néctar y polen; 4.3 - Instalación de cajas nido; 4.4 - Instalación de comederos y bebederos



AP 2-06 - ANILLO PERIURBANO

2060491
PZA. CERES

Parques o Jardines Urbanos
Titularidad municipal

DATOS ASOCIADOS AL ÁREA DE OPORTUNIDAD

DESCRIPCION DE LA ZONA VERDE

Superficie (m ²)	845.17
Area de oportunidad	Área degradada pavimentada
Area de oportunidad (m ²)	40
Edificios si uso (m ²)	

ARBOLADO

Unidades	12
Especies adecuadas	1
Madurez	0

AROMATICAS, HORTICOLAS Y FLORES

Superficie (m ²)	0
Especies adecuadas	0

SETOS Y ARBUSTOS

Superficie setos (m ²)	76.16
Superficie arbustos (m ²)	61.6
Arbustos unitarios	1
Especies adecuadas	0
Madurez	1

CESPEDES Y PRADERAS

Superficie céspedes (m ²)	0
Uso del cesped	0
Superficie pradera natural (m ²)	0
Superficie pradera florida (m ²)	

CHARCAS Y ESTANQUES

Presencia	0
Grado de naturalización	0
Acumulaciones de agua	0

MUROS, ROCAS Y MADERA

Muros sin mortero y rocas	0
Madera muerta	1

ELEMENTOS DE ALIMENTACIÓN Y REFUGIO

Presencia de comederos	0
Presencia de cajas nido	0
Posibilidad de instalación	0

SOLUCIONES BASADAS EN LA NATURALEZA PRIORITARIAS

1.5 - Fomento de praderas de flor; 1.8 - Fomento de espacios hortícolas ornamentales; 2.4 - Creación de charcas; 3.1 - Mantenimiento de árboles secos y gestión de la madera muerta; 3.5 - Fomento de especies con néctar y polen



AP 2-06 - ANILLO PERIURBANO

2060506 MED. CTRA. SAN BLAS A VICALVARO

Infraestructura Ajardinada
Titularidad municipal

DATOS ASOCIADOS AL ÁREA DE OPORTUNIDAD

DESCRIPCIÓN DE LA ZONA VERDE

Superficie (m ²)	781.37
Área de oportunidad	Área degradada pavimentada
Área de oportunidad (m ²)	260
Edificios si uso (m ²)	

ARBOLADO

Unidades	25
Especies adecuadas	1
Madurez	0

AROMATICAS, HORTICOLAS Y FLORES

Superficie (m ²)	0
Especies adecuadas	0

SETOS Y ARBUSTOS

Superficie setos (m ²)	0
Superficie arbustos (m ²)	181.31
Arbustos unitarios	0
Especies adecuadas	0
Madurez	0

CESPEDES Y PRADERAS

Superficie céspedes (m ²)	0
Uso del cesped	0
Superficie pradera natural (m ²)	0
Superficie pradera florida (m ²)	

CHARCAS Y ESTANQUES

Presencia	0
Grado de naturalización	0
Acumulaciones de agua	0

MUROS, ROCAS Y MADERA

Muros sin mortero y rocas	0
Madera muerta	0

ELEMENTOS DE ALIMENTACIÓN Y REFUGIO

Presencia de comederos	0
Presencia de cajas nido	0
Posibilidad de instalación	0

SOLUCIONES BASADAS EN LA NATURALEZA PRIORITARIAS

1.5 - Fomento de praderas de flor; 1.8 - Fomento de espacios hortícolas ornamentales; 2.4 - Creación de charcas; 3.1 - Mantenimiento de árboles secos y gestión de la madera muerta; 3.4 - Fomento de especies con frutos y semillas comestibles



AP 2-06 - ANILLO PERIURBANO

2060509
PAU 12 2ª FASE

Parques o Jardines Urbanos
Titularidad municipal

DATOS ASOCIADOS AL ÁREA DE OPORTUNIDAD

DESCRIPCIÓN DE LA ZONA VERDE

Superficie (m ²)	6682.69
Area de oportunidad	
Area de oportunidad (m ²)	
Edificios si uso (m ²)	

ARBOLADO

Unidades	139
Especies adecuadas	1
Madurez	0

AROMATICAS, HORTICOLAS Y FLORES

Superficie (m ²)	0
Especies adecuadas	1

SETOS Y ARBUSTOS

Superficie setos (m ²)	453.84
Superficie arbustos (m ²)	645.52
Arbustos unitarios	0
Especies adecuadas	1
Madurez	1

CESPEDES Y PRADERAS

Superficie céspedes (m ²)	1335.47
Uso del cesped	0
Superficie pradera natural (m ²)	0
Superficie pradera florida (m ²)	

CHARCAS Y ESTANQUES

Presencia	0
Grado de naturalización	0
Acumulaciones de agua	0

MUROS, ROCAS Y MADERA

Muros sin mortero y rocas	1
Madera muerta	1

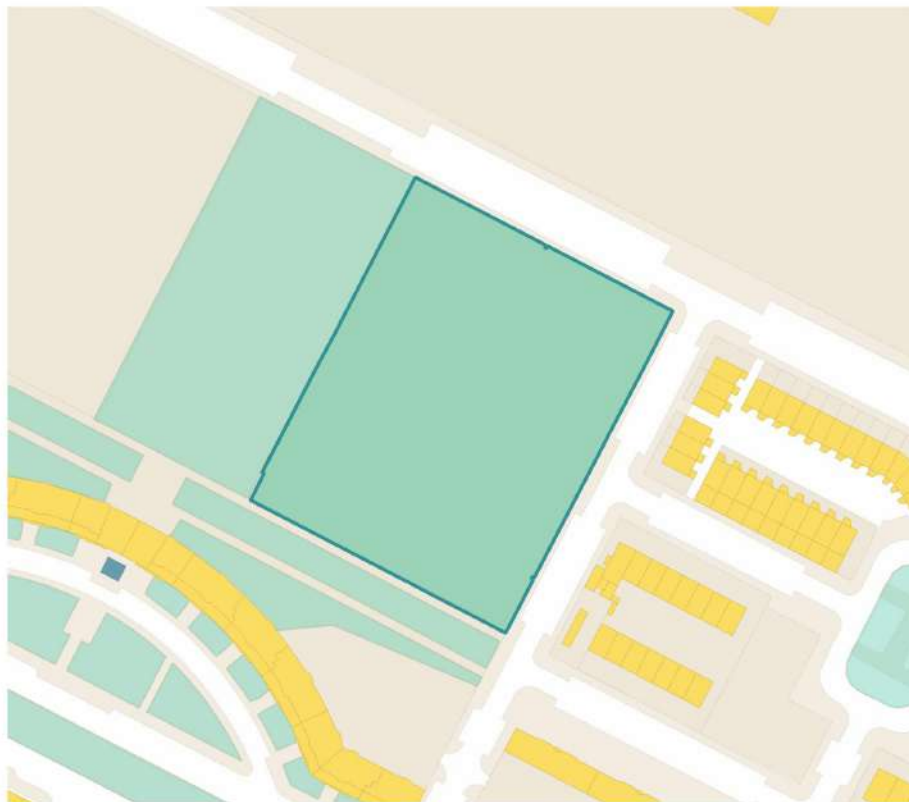
ELEMENTOS DE ALIMENTACIÓN Y REFUGIO

Presencia de comederos	0
Presencia de cajas nido	0
Posibilidad de instalación	1

10°24'29.599"N

SOLUCIONES BASADAS EN LA NATURALEZA PRIORITARIAS

1.5 - Fomento de praderas de flor; 1.8 - Fomento de espacios hortícolas ornamentales; 2.4 - Creación de charcas; 3.1 - Mantenimiento de árboles secos y gestión de la madera muerta; 3.5 - Fomento de especies con néctar y polen; 4.3 - Instalación de cajas nido; 4.4 - Instalación de comederos y bebederos



AP 2-06 - ANILLO PERIURBANO

20605 10 Pº POLIDEPORTIVO

Instalaciones Deportivas
Titularidad municipal

DATOS ASOCIADOS AL ÁREA DE OPORTUNIDAD

DESCRIPCIÓN DE LA ZONA VERDE

Superficie (m ²)	8344.19
Área de oportunidad	Área degradada no pavimentada
Área de oportunidad (m ²)	825
Edificios si uso (m ²)	

ARBOLADO

Unidades	24
Especies adecuadas	0
Madurez	1

AROMATICAS, HORTICOLAS Y FLORES

Superficie (m ²)	0
Especies adecuadas	0

SETOS Y ARBUSTOS

Superficie setos (m ²)	80.56
Superficie arbustos (m ²)	634.65
Arbustos unitarios	5
Especies adecuadas	0
Madurez	0

CESPEDES Y PRADERAS

Superficie céspedes (m ²)	2000.54
Uso del cesped	0
Superficie pradera natural (m ²)	0
Superficie pradera florida (m ²)	

CHARCAS Y ESTANQUES

Presencia	0
Grado de naturalización	0
Acumulaciones de agua	0

MUROS, ROCAS Y MADERA

Muros sin mortero y rocas	0
Madera muerta	0

ELEMENTOS DE ALIMENTACIÓN Y REFUGIO

Presencia de comederos	0
Presencia de cajas nido	0
Posibilidad de instalación	0

SOLUCIONES BASADAS EN LA NATURALEZA PRIORITARIAS

1.5 - Fomento de praderas de flor; 1.8 - Fomento de espacios hortícolas ornamentales; 2.4 - Creación de charcas; 3.1 - Mantenimiento de árboles secos y gestión de la madera muerta; 3.5 - Fomento de especies con néctar y polen; 4.3 - Instalación de cajas nido; 4.4 - Instalación de comederos y bebederos



AP 2-06 - ANILLO PERIURBANO

2060511 VILLABLANCA - IVIMA

Parques o Jardines Urbanos
Titularidad municipal

DATOS ASOCIADOS AL ÁREA DE OPORTUNIDAD

DESCRIPCIÓN DE LA ZONA VERDE

Superficie (m ²)	3678.62
Área de oportunidad	Área degradada no pavimentada
Área de oportunidad (m ²)	750
Edificios si uso (m ²)	

ARBOLADO

Unidades	130
Especies adecuadas	1
Madurez	0

AROMATICAS, HORTICOLAS Y FLORES

Superficie (m ²)	0
Especies adecuadas	1

SETOS Y ARBUSTOS

Superficie setos (m ²)	4.6
Superficie arbustos (m ²)	1353.33
Arbustos unitarios	24
Especies adecuadas	1
Madurez	0

CESPEDES Y PRADERAS

Superficie céspedes (m ²)	0
Uso del cesped	0
Superficie pradera natural (m ²)	0
Superficie pradera florida (m ²)	

CHARCAS Y ESTANQUES

Presencia	0
Grado de naturalización	0
Acumulaciones de agua	0

MUROS, ROCAS Y MADERA

Muros sin mortero y rocas	1
Madera muerta	1

ELEMENTOS DE ALIMENTACIÓN Y REFUGIO

Presencia de comederos	0
Presencia de cajas nido	0
Posibilidad de instalación	0

SOLUCIONES BASADAS EN LA NATURALEZA PRIORITARIAS

1.5 - Fomento de praderas de flor; 1.8 - Fomento de espacios hortícolas ornamentales; 2.4 - Creación de charcas; 3.1 - Mantenimiento de árboles secos y gestión de la madera muerta; 3.5 - Fomento de especies con néctar y polen; 4.3 - Instalación de cajas nido; 4.4 - Instalación de comederos y bebederos



AP 2-06 - ANILLO PERIURBANO

2060517
Z.A. RECINTO FERIAL

Parques o Jardines Urbanos
Titularidad municipal

DATOS ASOCIADOS AL ÁREA DE OPORTUNIDAD

DESCRIPCIÓN DE LA ZONA VERDE

Superficie (m ²)	5820.8
Área de oportunidad	Área degradada no pavimentada
Área de oportunidad (m ²)	
Edificios si uso (m ²)	

ARBOLADO

Unidades	12
Especies adecuadas	0
Madurez	0

AROMATICAS, HORTICOLAS Y FLORES

Superficie (m ²)	0
Especies adecuadas	0

SETOS Y ARBUSTOS

Superficie setos (m ²)	411.27
Superficie arbustos (m ²)	97.16
Arbustos unitarios	0
Especies adecuadas	0
Madurez	1

CESPEDES Y PRADERAS

Superficie céspedes (m ²)	3932.96
Uso del cesped	0
Superficie pradera natural (m ²)	0
Superficie pradera florida (m ²)	

CHARCAS Y ESTANQUES

Presencia	0
Grado de naturalización	0
Acumulaciones de agua	0

MUROS, ROCAS Y MADERA

Muros sin mortero y rocas	0
Madera muerta	0

ELEMENTOS DE ALIMENTACIÓN Y REFUGIO

Presencia de comederos	0
Presencia de cajas nido	0
Posibilidad de instalación	0

SOLUCIONES BASADAS EN LA NATURALEZA PRIORITARIAS

1.1 - Diversificación y mejora de especies arbóreas; 1.5 - Fomento de praderas de flor; 1.8 - Fomento de espacios hortícolas ornamentales; 2.4 - Creación de charcas; 3.1 - Mantenimiento de árboles secos y gestión de la madera muerta; 3.4 - Fomento de especies con frutos y semillas comestibles; 3.5 - Fomento de especies con néctar y polen; 4.2 - Creación de refugios para insectos



AP 2-06 - ANILLO PERIURBANO

2060604 PARQUE Pº ALAMEDA DE OSUNA - BIOSALUDABLE

Parques o Jardines Urbanos
Titularidad municipal

DATOS ASOCIADOS AL ÁREA DE OPORTUNIDAD

DESCRIPCIÓN DE LA ZONA VERDE

Superficie (m ²)	15671.35
Área de oportunidad	Área degradada no pavimentada
Área de oportunidad (m ²)	
Edificios si uso (m ²)	

ARBOLADO

Unidades	258
Especies adecuadas	1
Madurez	0

AROMATICAS, HORTICOLAS Y FLORES

Superficie (m ²)	0
Especies adecuadas	1

SETOS Y ARBUSTOS

Superficie setos (m ²)	74.9
Superficie arbustos (m ²)	1504.64
Arbustos unitarios	13
Especies adecuadas	1
Madurez	1

CESPEDES Y PRADERAS

Superficie céspedes (m ²)	7889.08
Uso del cesped	1
Superficie pradera natural (m ²)	3103.13
Superficie pradera florida (m ²)	

CHARCAS Y ESTANQUES

Presencia	0
Grado de naturalización	0
Acumulaciones de agua	0

MUROS, ROCAS Y MADERA

Muros sin mortero y rocas	0
Madera muerta	1

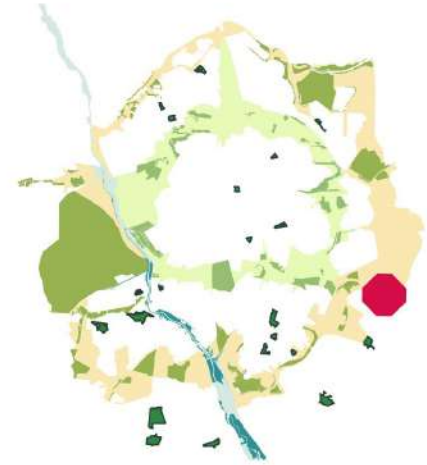
ELEMENTOS DE ALIMENTACIÓN Y REFUGIO

Presencia de comederos	0
Presencia de cajas nido	0
Posibilidad de instalación	1

40°27'67"N

SOLUCIONES BASADAS EN LA NATURALEZA PRIORITARIAS

1.1 - Diversificación y mejora de especies arbóreas; 1.5 - Fomento de praderas de flor; 1.8 - Fomento de espacios hortícolas ornamentales; 2.4 - Creación de charcas; 3.1 - Mantenimiento de árboles secos y gestión de la madera muerta; 3.5 - Fomento de especies con néctar y polen



AP 2-06 - ANILLO PERIURBANO

2060633 Z.A. ANILLO VERDE DE VICALVARO

Parques Forestales
Titularidad municipal

DATOS ASOCIADOS AL ÁREA DE OPORTUNIDAD

DESCRIPCIÓN DE LA ZONA VERDE

Superficie (m ²)	12353.86
Área de oportunidad	Área degradada no pavimentada
Área de oportunidad (m ²)	4025
Edificios si uso (m ²)	

ARBOLADO

Unidades	0
Especies adecuadas	1
Madurez	0

AROMATICAS, HORTICOLAS Y FLORES

Superficie (m ²)	0
Especies adecuadas	0

SETOS Y ARBUSTOS

Superficie setos (m ²)	0
Superficie arbustos (m ²)	0
Arbustos unitarios	0
Especies adecuadas	0
Madurez	0

CESPEDES Y PRADERAS

Superficie céspedes (m ²)	0
Uso del cesped	0
Superficie pradera natural (m ²)	0
Superficie pradera florida (m ²)	

CHARCAS Y ESTANQUES

Presencia	1
Grado de naturalización	0
Acumulaciones de agua	0

MUROS, ROCAS Y MADERA

Muros sin mortero y rocas	0
Madera muerta	1

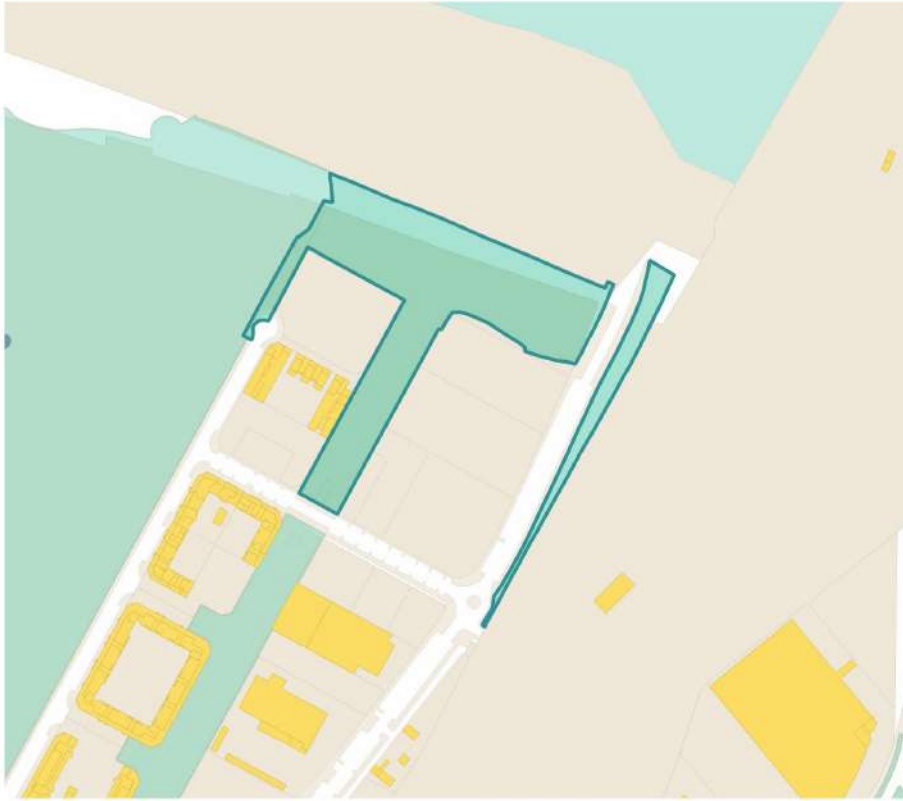
ELEMENTOS DE ALIMENTACIÓN Y REFUGIO

Presencia de comederos	0
Presencia de cajas nido	0
Posibilidad de instalación	1

Prácticamente

SOLUCIONES BASADAS EN LA NATURALEZA PRIORITARIAS

1.3 - Fomento del estrato lianoide; 3.4 - Fomento de especies con frutos y semillas comestibles; 3.5 - Fomento de especies con néctar y polen; 4.2 - Creación de refugios para insectos



AP 2-06 - ANILLO PERIURBANO

2060634

URB. LA CATALANA 2ª FASE

Parques o Jardines Urbanos
Titularidad municipal

DATOS ASOCIADOS AL ÁREA DE OPORTUNIDAD

DESCRIPCIÓN DE LA ZONA VERDE

Superficie (m ²)	17186.22
Area de oportunidad	Área degradada no pavimentada
Area de oportunidad (m ²)	4152
Edificios si uso (m ²)	

ARBOLADO

Unidades	293
Especies adecuadas	1
Madurez	0

AROMATICAS, HORTICOLAS Y FLORES

Superficie (m ²)	0
Especies adecuadas	0

SETOS Y ARBUSTOS

Superficie setos (m ²)	0
Superficie arbustos (m ²)	948.78
Arbustos unitarios	1
Especies adecuadas	1
Madurez	1

CESPEDES Y PRADERAS

Superficie céspedes (m ²)	2825.19
Uso del cesped	0
Superficie pradera natural (m ²)	5844.24
Superficie pradera florida (m ²)	

CHARCAS Y ESTANQUES

Presencia	0
Grado de naturalización	0
Acumulaciones de agua	0

MUROS, ROCAS Y MADERA

Muros sin mortero y rocas	0
Madera muerta	1

ELEMENTOS DE ALIMENTACIÓN Y REFUGIO

Presencia de comederos	0
Presencia de cajas nido	0
Posibilidad de instalación	0

SOLUCIONES BASADAS EN LA NATURALEZA PRIORITARIAS

1.1 - Diversificación y mejora de especies arbóreas; 1.5 - Fomento de praderas de flor; 1.8 - Fomento de espacios hortícolas ornamentales; 2.4 - Creación de charcas; 3.1 - Mantenimiento de árboles secos y gestión de la madera muerta; 3.5 - Fomento de especies con néctar y polen



AP 2-06 - ANILLO PERIURBANO

2060635 PARQUE DE VICALVARADA

Parques o Jardines Urbanos
Titularidad municipal

DATOS ASOCIADOS AL ÁREA DE OPORTUNIDAD

DESCRIPCIÓN DE LA ZONA VERDE

Superficie (m ²)	48674.75
Área de oportunidad	Área degradada pavimentada
Área de oportunidad (m ²)	541
Edificios si uso (m ²)	

ARBOLADO

Unidades	554
Especies adecuadas	1
Madurez	0

AROMATICAS, HORTICOLAS Y FLORES

Superficie (m ²)	52.88
Especies adecuadas	1

SETOS Y ARBUSTOS

Superficie setos (m ²)	194.1
Superficie arbustos (m ²)	2641.29
Arbustos unitarios	9
Especies adecuadas	1
Madurez	1

CESPEDES Y PRADERAS

Superficie céspedes (m ²)	8135.93
Uso del cesped	1
Superficie pradera natural (m ²)	9493.91
Superficie pradera florida (m ²)	

CHARCAS Y ESTANQUES

Presencia	0
Grado de naturalización	0
Acumulaciones de agua	0

MUROS, ROCAS Y MADERA

Muros sin mortero y rocas	0
Madera muerta	1

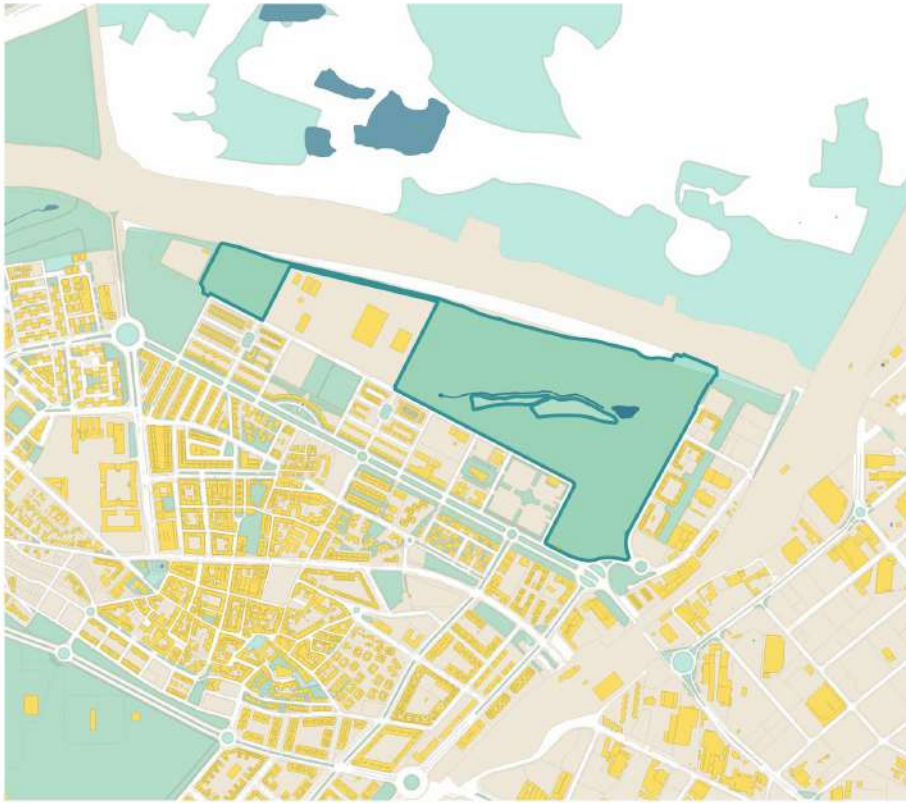
ELEMENTOS DE ALIMENTACIÓN Y REFUGIO

Presencia de comederos	0
Presencia de cajas nido	0
Posibilidad de instalación	1

40°24'37.146"N

SOLUCIONES BASADAS EN LA NATURALEZA PRIORITARIAS

1.1 - Diversificación y mejora de especies arbóreas; 1.5 - Fomento de praderas de flor; 1.8 - Fomento de espacios hortícolas ornamentales; 2.4 - Creación de charcas; 3.1 - Mantenimiento de árboles secos y gestión de la madera muerta; 3.5 - Fomento de especies con néctar y polen



AP 2-06 - ANILLO PERIURBANO

2060636
ALCALDE AGUSTÍN SAN JOSÉ SAN JOSÉ

Parques Forestales
 Titularidad municipal

DATOS ASOCIADOS AL ÁREA DE OPORTUNIDAD

DESCRIPCIÓN DE LA ZONA VERDE

Superficie (m ²)	313106.15
Área de oportunidad	Área degradada no pavimentada
Área de oportunidad (m ²)	12450
Edificios si uso (m ²)	

ARBOLADO

Unidades	34
Especies adecuadas	1
Madurez	0

AROMATICAS, HORTICOLAS Y FLORES

Superficie (m ²)	0
Especies adecuadas	0

SETOS Y ARBUSTOS

Superficie setos (m ²)	14.08
Superficie arbustos (m ²)	670.41
Arbustos unitarios	5
Especies adecuadas	0
Madurez	1

CESPEDES Y PRADERAS

Superficie céspedes (m ²)	0
Uso del cesped	0
Superficie pradera natural (m ²)	16713.27
Superficie pradera florida (m ²)	

CHARCAS Y ESTANQUES

Presencia	0
Grado de naturalización	0
Acumulaciones de agua	0

MUROS, ROCAS Y MADERA

Muros sin mortero y rocas	0
Madera muerta	1

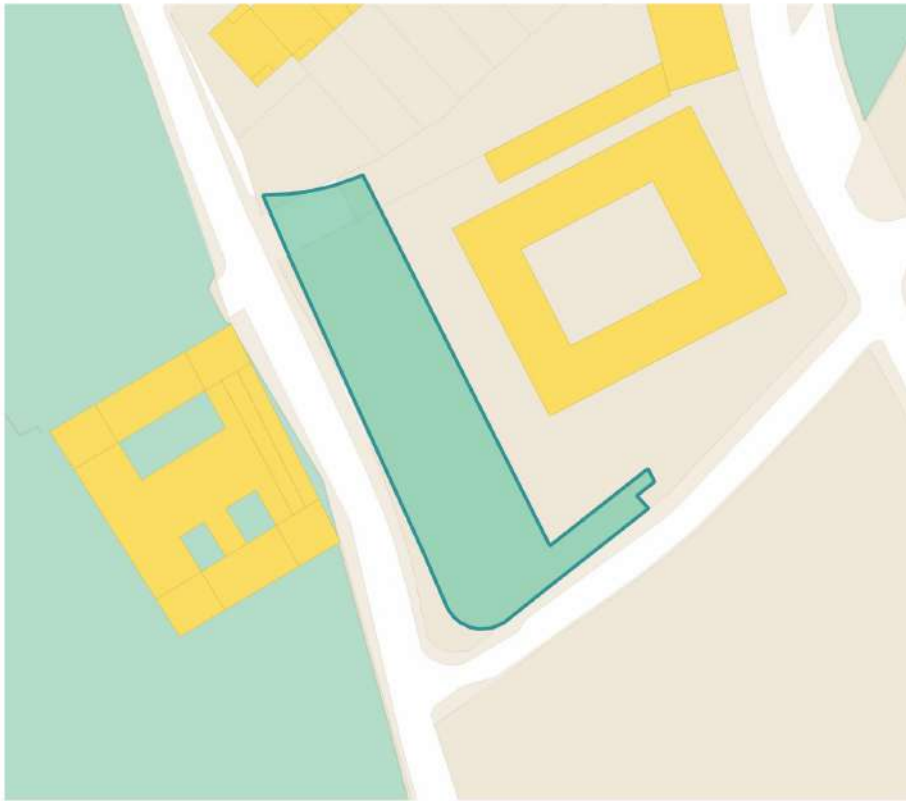
ELEMENTOS DE ALIMENTACIÓN Y REFUGIO

Presencia de comederos	0
Presencia de cajas nido	0
Posibilidad de instalación	1

Practicamente

SOLUCIONES BASADAS EN LA NATURALEZA PRIORITARIAS

1.1 - Diversificación y mejora de especies arbóreas; 1.5 - Fomento de praderas de flor; 1.6 - Creación de parques agrarios; 1.8 - Fomento de espacios hortícolas ornamentales; 2.4 - Creación de charcas; 2.6 - Gestión sostenible del agua de escorrentía; 3.1 - Mantenimiento de árboles secos y gestión de la madera muerta; 3.5 - Fomento de especies con néctar y polen; 4.3 - Instalación de cajas nido; 4.4 - Instalación de comederos y bebederos



AP 2-06 - ANILLO PERIURBANO

2060650
PZA. DE LA FUENTE

Parques o Jardines Urbanos
Titularidad municipal

DATOS ASOCIADOS AL ÁREA DE OPORTUNIDAD

DESCRIPCION DE LA ZONA VERDE

Superficie (m ²)	1372.96
Area de oportunidad	Área degradada no pavimentada
Area de oportunidad (m ²)	984
Edificios si uso (m ²)	

ARBOLADO

Unidades	2
Especies adecuadas	0
Madurez	0

AROMATICAS, HORTICOLAS Y FLORES

Superficie (m ²)	0
Especies adecuadas	0

SETOS Y ARBUSTOS

Superficie setos (m ²)	0
Superficie arbustos (m ²)	0
Arbustos unitarios	0
Especies adecuadas	0
Madurez	0

CESPEDES Y PRADERAS

Superficie céspedes (m ²)	0
Uso del cesped	0
Superficie pradera natural (m ²)	1341.59
Superficie pradera florida (m ²)	

CHARCAS Y ESTANQUES

Presencia	0
Grado de naturalización	0
Acumulaciones de agua	0

MUROS, ROCAS Y MADERA

Muros sin mortero y rocas	1
Madera muerta	0

ELEMENTOS DE ALIMENTACIÓN Y REFUGIO

Presencia de comederos	0
Presencia de cajas nido	0
Posibilidad de instalación	0

SOLUCIONES BASADAS EN LA NATURALEZA PRIORITARIAS

1.1 - Diversificación y mejora de especies arbóreas; 1.2 - Diversificación y mejora del estrato arbustivo; 1.3 - Fomento del estrato lianoide; 1.5 - Fomento de praderas de flor; 1.8 - Fomento de espacios hortícolas ornamentales; 3.5 - Fomento de especies con néctar y polen; 4.2 - Creación de refugios para insectos; 20.1 - Creación de microrreservas de biodiversidad



AP 2-06 - ANILLO PERIURBANO

2060698 ZONA VERDE A DESARROLLAR

Parques o Jardines Urbanos
Titularidad pgou

DATOS ASOCIADOS AL ÁREA DE OPORTUNIDAD

DESCRIPCIÓN DE LA ZONA VERDE

Superficie (m ²)	11186.5
Área de oportunidad	Área degradada no pavimentada
Área de oportunidad (m ²)	3847
Edificios si uso (m ²)	

ARBOLADO

Unidades	42
Especies adecuadas	0
Madurez	42

AROMATICAS, HORTICOLAS Y FLORES

Superficie (m ²)	42
Especies adecuadas	0

SETOS Y ARBUSTOS

Superficie setos (m ²)	42
Superficie arbustos (m ²)	42
Arbustos unitarios	42
Especies adecuadas	0
Madurez	0

CESPEDES Y PRADERAS

Superficie céspedes (m ²)	42
Uso del cesped	0
Superficie pradera natural (m ²)	42
Superficie pradera florida (m ²)	

CHARCAS Y ESTANQUES

Presencia	0
Grado de naturalización	0
Acumulaciones de agua	0

MUROS, ROCAS Y MADERA

Muros sin mortero y rocas	0
Madera muerta	1

ELEMENTOS DE ALIMENTACIÓN Y REFUGIO

Presencia de comederos	0
Presencia de cajas nido	0
Posibilidad de instalación	1

40°26'36.782"N

SOLUCIONES BASADAS EN LA NATURALEZA PRIORITARIAS

1.1 - Diversificación y mejora de especies arbóreas; 1.5 - Fomento de praderas de flor; 1.8 - Fomento de espacios hortícolas ornamentales; 2.4 - Creación de charcas; 3.1 - Mantenimiento de árboles secos y gestión de la madera muerta; 3.5 - Fomento de especies con néctar y polen; 5 - Naturalización de zonas estanciales



AP 2-06 - ANILLO PERIURBANO

2060699

ZONA VERDE DEL CASTILLO DE LA ALAMEDA

Parques o Jardines Urbanos
Titularidad municipal

DATOS ASOCIADOS AL ÁREA DE OPORTUNIDAD

DESCRIPCIÓN DE LA ZONA VERDE

Superficie (m ²)	30062.81
Área de oportunidad	Área degradada no pavimentada
Área de oportunidad (m ²)	5489
Edificios si uso (m ²)	

ARBOLADO

Unidades	42
Especies adecuadas	0
Madurez	42

AROMATICAS, HORTICOLAS Y FLORES

Superficie (m ²)	42
Especies adecuadas	0

SETOS Y ARBUSTOS

Superficie setos (m ²)	42
Superficie arbustos (m ²)	42
Arbustos unitarios	42
Especies adecuadas	0
Madurez	1

CESPEDES Y PRADERAS

Superficie céspedes (m ²)	42
Uso del cesped	0
Superficie pradera natural (m ²)	42
Superficie pradera florida (m ²)	

CHARCAS Y ESTANQUES

Presencia	0
Grado de naturalización	0
Acumulaciones de agua	0

MUROS, ROCAS Y MADERA

Muros sin mortero y rocas	0
Madera muerta	1

ELEMENTOS DE ALIMENTACIÓN Y REFUGIO

Presencia de comederos	0
Presencia de cajas nido	0
Posibilidad de instalación	0

10°27'32.948"N

SOLUCIONES BASADAS EN LA NATURALEZA PRIORITARIAS

1.1 - Diversificación y mejora de especies arbóreas; 1.3 - Fomento del estrato lianoide; 1.5 - Fomento de praderas de flor; 1.8 - Fomento de espacios hortícolas ornamentales; 2.4 - Creación de charcas; 3.1 - Mantenimiento de árboles secos y gestión de la madera muerta; 3.4 - Fomento de especies con frutos y semillas comestibles; 3.5 - Fomento de especies con néctar y polen; 4.3 - Instalación de cajas nido; 4.4 - Instalación de comederos y bebederos



AP 2-06 - ANILLO PERIURBANO

2060717
AVDA. LOGROÑO - M-40 1ª FASE

Parques Forestales
 Titularidad municipal

DATOS ASOCIADOS AL ÁREA DE OPORTUNIDAD

DESCRIPCIÓN DE LA ZONA VERDE

Superficie (m ²)	22464.83
Área de oportunidad	Área degradada no pavimentada
Área de oportunidad (m ²)	6591
Edificios si uso (m ²)	

ARBOLADO

Unidades	238
Especies adecuadas	1
Madurez	118

AROMATICAS, HORTICOLAS Y FLORES

Superficie (m ²)	0
Especies adecuadas	0

SETOS Y ARBUSTOS

Superficie setos (m ²)	0
Superficie arbustos (m ²)	35.4
Arbustos unitarios	69
Especies adecuadas	1
Madurez	1

CESPEDES Y PRADERAS

Superficie céspedes (m ²)	0
Uso del cesped	0
Superficie pradera natural (m ²)	19402.17
Superficie pradera florida (m ²)	

CHARCAS Y ESTANQUES

Presencia	0
Grado de naturalización	0
Acumulaciones de agua	0

MUROS, ROCAS Y MADERA

Muros sin mortero y rocas	0
Madera muerta	1

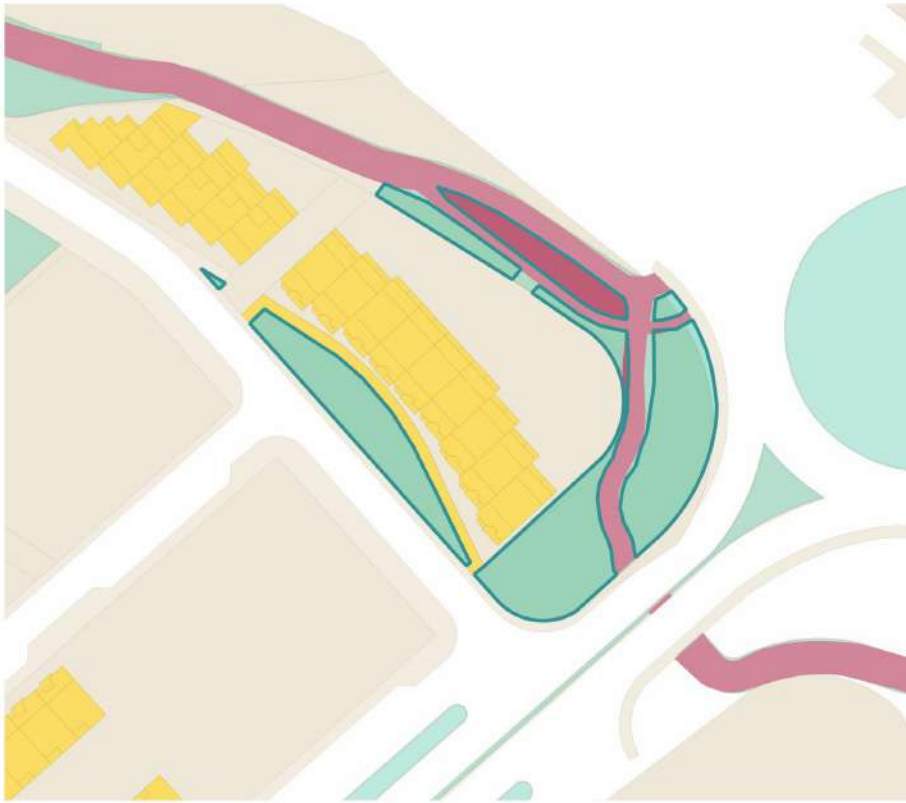
ELEMENTOS DE ALIMENTACIÓN Y REFUGIO

Presencia de comederos	0
Presencia de cajas nido	0
Posibilidad de instalación	1

40°27'12.57"N

SOLUCIONES BASADAS EN LA NATURALEZA PRIORITARIAS

1.1 - Diversificación y mejora de especies arbóreas; 1.3 - Fomento del estrato lianoide; 1.5 - Fomento de praderas de flor; 1.8 - Fomento de espacios hortícolas ornamentales; 2.4 - Creación de charcas; 3.1 - Mantenimiento de árboles secos y gestión de la madera muerta; 3.5 - Fomento de especies con néctar y polen; 5 - Naturalización de zonas estanciales



AP 2-06 - ANILLO PERIURBANO

2060718
ESTANISLAO GOMEZ, 63

Parques o Jardines Urbanos
Titularidad municipal

DATOS ASOCIADOS AL ÁREA DE OPORTUNIDAD

DESCRIPCIÓN DE LA ZONA VERDE

Superficie (m ²)	1434.63
Área de oportunidad	Área degradada pavimentada
Área de oportunidad (m ²)	120
Edificios si uso (m ²)	

ARBOLADO

Unidades	35
Especies adecuadas	0
Madurez	3

AROMATICAS, HORTICOLAS Y FLORES

Superficie (m ²)	0
Especies adecuadas	0

SETOS Y ARBUSTOS

Superficie setos (m ²)	0
Superficie arbustos (m ²)	11.64
Arbustos unitarios	22
Especies adecuadas	1
Madurez	1

CESPEDES Y PRADERAS

Superficie céspedes (m ²)	0
Uso del cesped	0
Superficie pradera natural (m ²)	1210.98
Superficie pradera florida (m ²)	

CHARCAS Y ESTANQUES

Presencia	0
Grado de naturalización	0
Acumulaciones de agua	0

MUROS, ROCAS Y MADERA

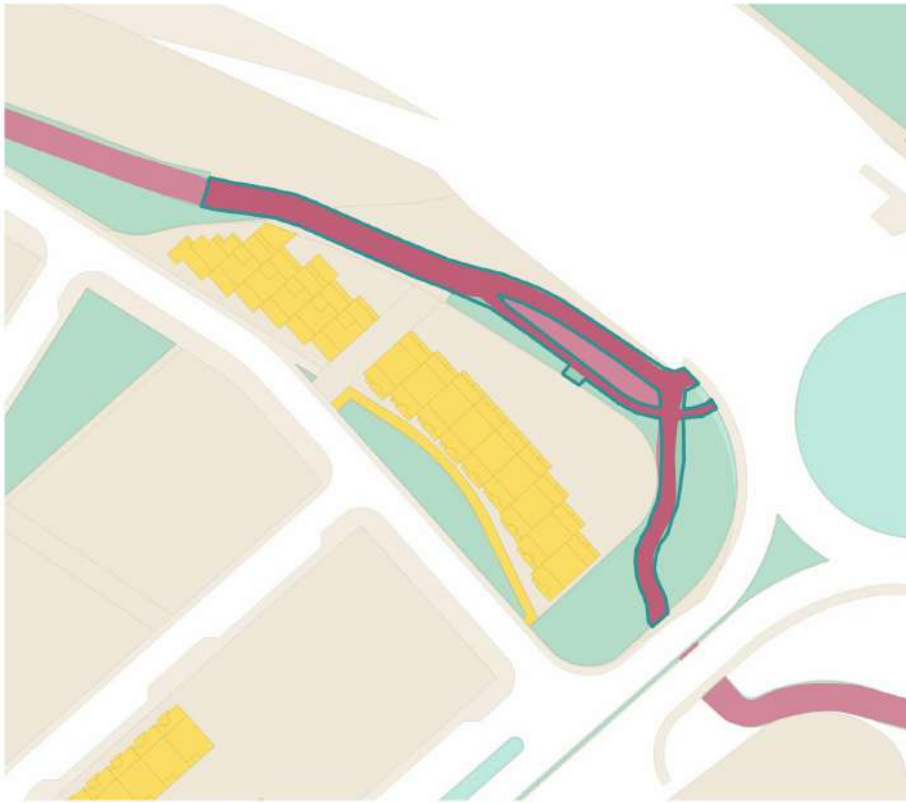
Muros sin mortero y rocas	0
Madera muerta	1

ELEMENTOS DE ALIMENTACIÓN Y REFUGIO

Presencia de comederos	0
Presencia de cajas nido	0
Posibilidad de instalación	0

SOLUCIONES BASADAS EN LA NATURALEZA PRIORITARIAS

1.4 - Naturalización de céspedes y fomento de praderas y herbazales; 2.3 - Naturalización de láminas de agua e introducción de plantas acuáticas; 3.1 - Mantenimiento de árboles secos y gestión de la madera muerta; 3.5 - Fomento de especies con néctar y polen; 4.3 - Instalación de cajas nido; 4.4 - Instalación de comederos y bebederos



AP 2-06 - ANILLO PERIURBANO

2060719

A.V.C. ESTANISLAO GOMEZ, 63

Z.F.N.C.

Parques o Jardines Urbanos
Titularidad municipal

DATOS ASOCIADOS AL ÁREA DE OPORTUNIDAD

DESCRIPCIÓN DE LA ZONA VERDE

Superficie (m ²)	873.45
Area de oportunidad	
Area de oportunidad (m ²)	
Edificios si uso (m ²)	

ARBOLADO

Unidades	0
Especies adecuadas	0
Madurez	0

AROMATICAS, HORTICOLAS Y FLORES

Superficie (m ²)	0
Especies adecuadas	0

SETOS Y ARBUSTOS

Superficie setos (m ²)	0
Superficie arbustos (m ²)	0
Arbustos unitarios	0
Especies adecuadas	0
Madurez	0

CESPEDES Y PRADERAS

Superficie céspedes (m ²)	0
Uso del cesped	0
Superficie pradera natural (m ²)	0
Superficie pradera florida (m ²)	

CHARCAS Y ESTANQUES

Presencia	0
Grado de naturalización	0
Acumulaciones de agua	0

MUROS, ROCAS Y MADERA

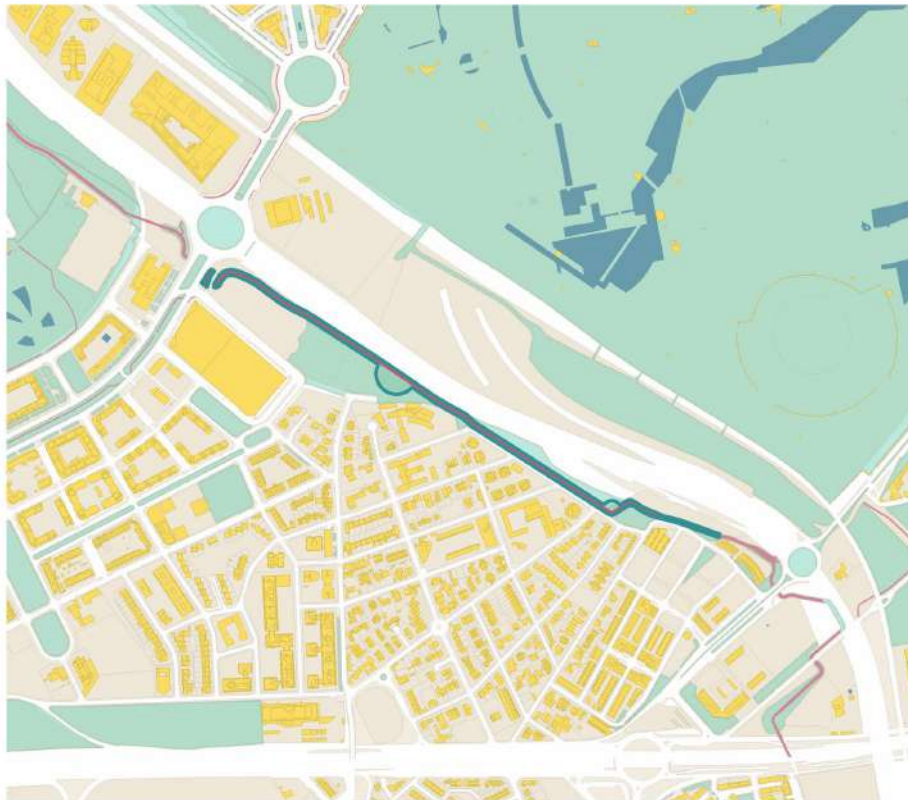
Muros sin mortero y rocas	0
Madera muerta	0

ELEMENTOS DE ALIMENTACIÓN Y REFUGIO

Presencia de comederos	0
Presencia de cajas nido	0
Posibilidad de instalación	0

SOLUCIONES BASADAS EN LA NATURALEZA PRIORITARIAS

1.1 - Diversificación y mejora de especies arbóreas; 1.2 - Diversificación y mejora del estrato arbustivo; 1.5 - Fomento de praderas de flor; 1.8 - Fomento de espacios hortícolas ornamentales; 2.4 - Creación de charcas; 3.1 - Mantenimiento de árboles secos y gestión de la madera muerta; 3.5 - Fomento de especies con néctar y polen; 4.2 - Creación de refugios para insectos; 20.1 - Creación de microrreservas de biodiversidad



AP 2-06 - ANILLO PERIURBANO

2060720

A.V.C. AVDA. DE LOGROÑO - M-40

Z.F.N.C.

Parques o Jardines Urbanos
Titularidad municipal

DATOS ASOCIADOS AL ÁREA DE OPORTUNIDAD

DESCRIPCIÓN DE LA ZONA VERDE

Superficie (m ²)	12058.12
Área de oportunidad	Área degradada pavimentada
Área de oportunidad (m ²)	984
Edificios si uso (m ²)	

ARBOLADO

Unidades	0
Especies adecuadas	0
Madurez	0

AROMATICAS, HORTICOLAS Y FLORES

Superficie (m ²)	0
Especies adecuadas	0

SETOS Y ARBUSTOS

Superficie setos (m ²)	0
Superficie arbustos (m ²)	0
Arbustos unitarios	0
Especies adecuadas	0
Madurez	1

CESPEDES Y PRADERAS

Superficie céspedes (m ²)	0
Uso del cesped	0
Superficie pradera natural (m ²)	0
Superficie pradera florida (m ²)	

CHARCAS Y ESTANQUES

Presencia	0
Grado de naturalización	0
Acumulaciones de agua	0

MUROS, ROCAS Y MADERA

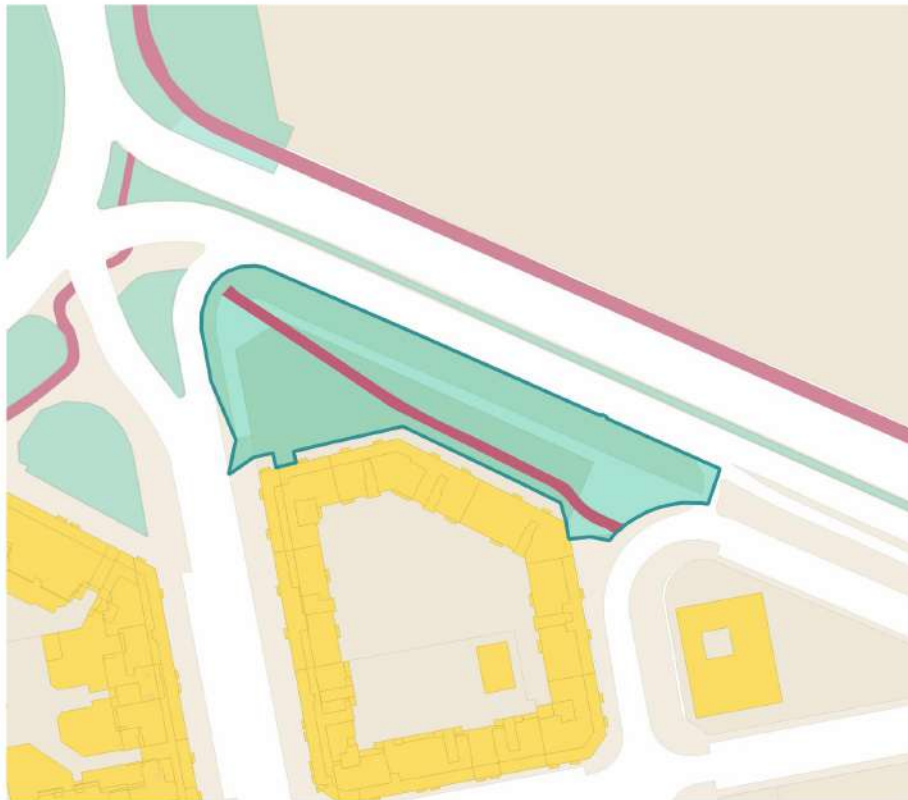
Muros sin mortero y rocas	0
Madera muerta	0

ELEMENTOS DE ALIMENTACIÓN Y REFUGIO

Presencia de comederos	0
Presencia de cajas nido	0
Posibilidad de instalación	0

SOLUCIONES BASADAS EN LA NATURALEZA PRIORITARIAS

1.1 - Diversificación y mejora de especies arbóreas; 1.5 - Fomento de praderas de flor; 1.8 - Fomento de espacios hortícolas ornamentales; 2.4 - Creación de charcas; 3.1 - Mantenimiento de árboles secos y gestión de la madera muerta; 3.4 - Fomento de especies con frutos y semillas comestibles; 3.5 - Fomento de especies con néctar y polen



AP 2-06 - ANILLO PERIURBANO

2060721 JARDIN ROTARY - ESTOCOLMO

Parques o Jardines Urbanos
Titularidad municipal

DATOS ASOCIADOS AL ÁREA DE OPORTUNIDAD

DESCRIPCIÓN DE LA ZONA VERDE

Superficie (m ²)	3727.19
Área de oportunidad	Área degradada no pavimentada
Área de oportunidad (m ²)	1140
Edificios si uso (m ²)	

ARBOLADO

Unidades	51
Especies adecuadas	1
Madurez	0

AROMATICAS, HORTICOLAS Y FLORES

Superficie (m ²)	0
Especies adecuadas	0

SETOS Y ARBUSTOS

Superficie setos (m ²)	123.28
Superficie arbustos (m ²)	1124.46
Arbustos unitarios	6
Especies adecuadas	1
Madurez	1

CESPEDES Y PRADERAS

Superficie céspedes (m ²)	1430.72
Uso del cesped	0
Superficie pradera natural (m ²)	142.94
Superficie pradera florida (m ²)	

CHARCAS Y ESTANQUES

Presencia	0
Grado de naturalización	0
Acumulaciones de agua	0

MUROS, ROCAS Y MADERA

Muros sin mortero y rocas	0
Madera muerta	0

ELEMENTOS DE ALIMENTACIÓN Y REFUGIO

Presencia de comederos	0
Presencia de cajas nido	0
Posibilidad de instalación	0

SOLUCIONES BASADAS EN LA NATURALEZA PRIORITARIAS

1.1 - Diversificación y mejora de especies arbóreas; 1.5 - Fomento de praderas de flor; 1.8 - Fomento de espacios hortícolas ornamentales; 2.4 - Creación de charcas; 3.1 - Mantenimiento de árboles secos y gestión de la madera muerta; 3.4 - Fomento de especies con frutos y semillas comestibles; 3.5 - Fomento de especies con néctar y polen; 4.2 - Creación de refugios para insectos



AP 2-06 - ANILLO PERIURBANO

2060722
AVDA. NIZA - SUECIA

Parques o Jardines Urbanos
Titularidad municipal

DATOS ASOCIADOS AL ÁREA DE OPORTUNIDAD

DESCRIPCIÓN DE LA ZONA VERDE

Superficie (m ²)	3486.52
Área de oportunidad	Área degradada pavimentada
Área de oportunidad (m ²)	
Edificios si uso (m ²)	

ARBOLADO

Unidades	25
Especies adecuadas	1
Madurez	0

AROMATICAS, HORTICOLAS Y FLORES

Superficie (m ²)	0
Especies adecuadas	1

SETOS Y ARBUSTOS

Superficie setos (m ²)	104.71
Superficie arbustos (m ²)	2105.58
Arbustos unitarios	0
Especies adecuadas	1
Madurez	1

CESPEDES Y PRADERAS

Superficie céspedes (m ²)	0
Uso del cesped	0
Superficie pradera natural (m ²)	0
Superficie pradera florida (m ²)	

CHARCAS Y ESTANQUES

Presencia	0
Grado de naturalización	0
Acumulaciones de agua	0

MUROS, ROCAS Y MADERA

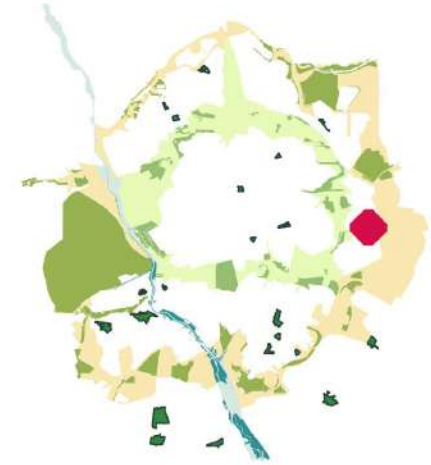
Muros sin mortero y rocas	0
Madera muerta	0

ELEMENTOS DE ALIMENTACIÓN Y REFUGIO

Presencia de comederos	0
Presencia de cajas nido	0
Posibilidad de instalación	0

SOLUCIONES BASADAS EN LA NATURALEZA PRIORITARIAS

1.5 - Fomento de praderas de flor; 1.8 - Fomento de espacios hortícolas ornamentales; 2.4 - Creación de charcas; 3.1 - Mantenimiento de árboles secos y gestión de la madera muerta; 3.5 - Fomento de especies con néctar y polen; 4.1 - Adecuación y fomento de muros de piedra o con oquedades



AP 2-06 - ANILLO URBANO

20600854 PLAZA DE GRECIA

Eje de conexión principal
Distrito de San Blas-Canillejas

DATOS ASOCIADOS AL ÁREA DE OPORTUNIDAD

DESCRIPCION GENERAL

Calzada (m ²)	8765.43
Aceras (m ²)	2837.09
Accesibilidad aceras	SI
Medianas (m ²)	2837.09
Accesibilidad medianas	SI
Existencia de carril bici	SI

APARCAMIENTOS

Superficie aparcamiento (m ²)	0
Plazas de aparcamiento	0
Aparcamiento subterráneo	NO

MOBILIARIO URBANO

Farolas	14
Marquesinas	0
Quioscos	0
Fuente ornamental	0

Tipos de cerramientos _____

EXISTENCIA DE ARBOLADO

Número de árboles	90
Especies más abundantes	Olea europaea
	Melia azedarach
	Aesculus hippocastanum

SOLUCIONES BASADAS EN LA NATURALEZA PRIORITARIAS

6.1 - Naturalización de espacios intersticiales; 7 - Realización de intervenciones en alcorques existentes; 9 - Conexión de alcorques; 12 - Fomento de pavimentos vegetados; 15.1 - Revegetación de estructuras urbanas; 15.5 - Instalación de pérgolas refrescantes



AP 2-06 - ANILLO PERIURBANO

206101 PARCELA VACANTE

Barajas

DATOS ASOCIADOS AL ÁREA DE OPORTUNIDAD

DESCRIPCION DE LA PARCELA

Superficie total (m ²)	3831.4
Superficie pavimentada (m ²)	1565.34
Edificaciones	N0
Calidad del suelo	Compactado
Vertidos observados	
Superficie vertidos (m ²)	0
Cerramiento de la parcela	Valla metálica
Longitud cerramiento (m)	34.5

EXISTENCIA DE ARBOLADO

Especies más abundantes

EXISTENCIA DE ARBUSTOS

Fracción de cabida cubierta (%)	5
Estado de conservación	Malo

VEGETACION HERBACEA

Superficie (%)	35
Variabilidad de especies	Media

SOLUCIONES BASADAS EN LA NATURALEZA PRIORITARIAS

2.4 - Creación de charcas; 12 - Fomento de pavimentos vegetados; 15.1 - Revegetación de estructuras urbanas; 17.2 - Creación de paisajes agrícolas; 17.4 - Creación de áreas experimentales



AP 2-06 - ANILLO PERIURBANO

206 158
PARCELA VACANTE

Vicálvaro

DATOS ASOCIADOS AL ÁREA DE OPORTUNIDAD

DESCRIPCION DE LA PARCELA

Superficie total (m ²)	8118.6
Superficie pavimentada (m ²)	0
Edificaciones	NO
Calidad del suelo	No compactado
Vertidos observados	
Superficie vertidos (m ²)	0
Cerramiento de la parcela	Valla metálica
Longitud cerramiento (m)	364.6

EXISTENCIA DE ARBOLADO

Especies más abundantes

EXISTENCIA DE ARBUSTOS

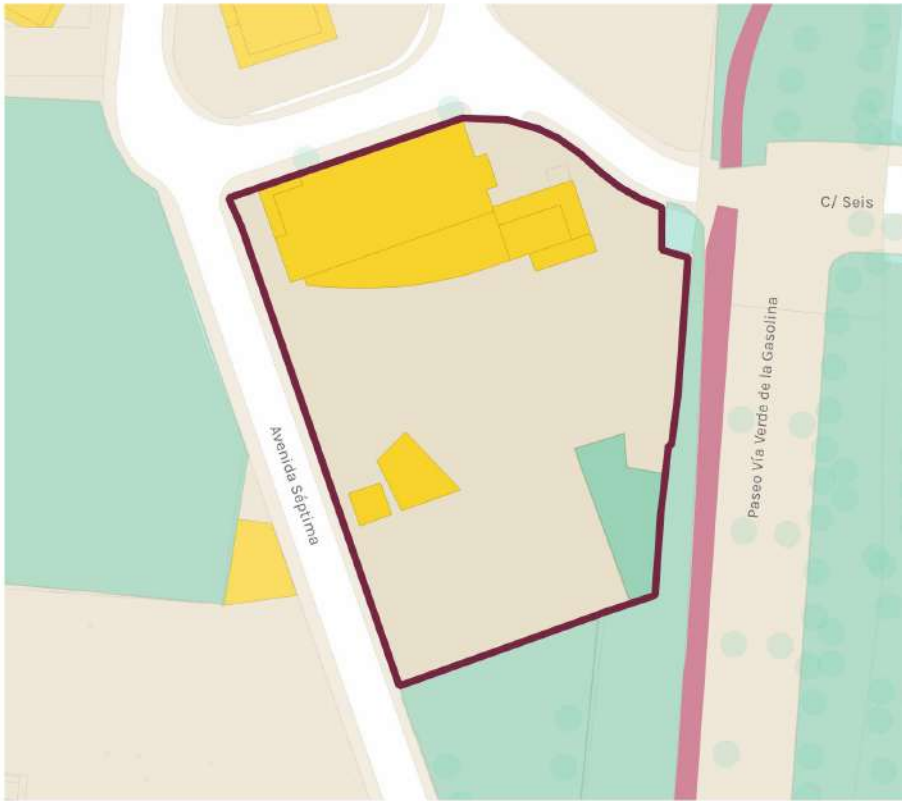
Fracción de cabida cubierta (%)	5
Estado de conservación	Malo

VEGETACION HERBACEA

Superficie (%)	75
Variabilidad de especies	Alta

SOLUCIONES BASADAS EN LA NATURALEZA PRIORITARIAS

2.4 - Creación de charcas; 15.1 - Revegetación de estructuras urbanas; 17.1 - Creación de micro bosques urbanos; 17.2 - Creación de paisajes agrícolas; 17.4 - Creación de áreas experimentales; 18.1 - Conservación de parcelas de sucesión natural



AP 2-06 - ANILLO PERIURBANO

206300 CENTRO CULTURA CIUDAD PEGASO

Equipamiento cultural
San Blas - Canillejas

DATOS ASOCIADOS AL ÁREA DE OPORTUNIDAD

SUPERFICIE PAVIMENTADA

Superficie total (m ²)	2729.4
Superficie sin uso (m ²)	0
Superficie aparcamiento (m ²)	0
Plazas de aparcamiento	0

SUPERFICIE NO PAVIMENTADA

Superficie total (m ²)	172.7
Superficie sin uso (m ²)	0
Tipología predominante	Terrizo

CUBIERTAS

Cubiertas (m ²)	837.1
Cubierta plana (m ²)	837.1

FACHADAS

Fachada vista exterior (m ²)	700
Ventanas en fachadas vistas	SI
Balcones en fachadas vistas	NO

TIPOS DE CERRAMIENTOS

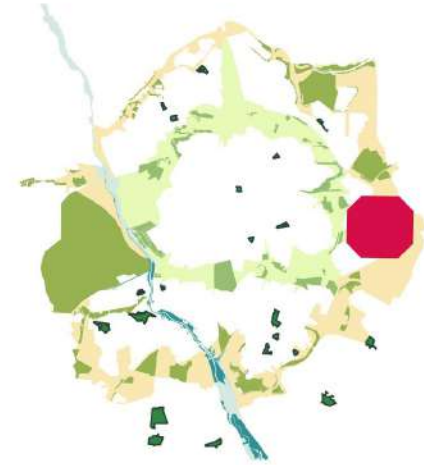
Muro de hormigón	
Cerrajería	

EXISTENCIA DE ARBOLADO

Número de árboles	0
Especies más abundantes	

SOLUCIONES BASADAS EN LA NATURALEZA PRIORITARIAS

14.1 - Adaptación de edificios a la presencia de fauna; 15.1 - Revegetación de estructuras urbanas; 21 - Reverdecimiento de muros y fachadas; 22 - Reverdecimiento de cubiertas; 23.4 - Gestión sostenible del agua de lluvia



AP 2-06 - ANILLO PERIURBANO

206118

CIUDAD OLIMPICA CANILLEJAS

Equipamiento deportivo
San Blas - Canillejas

DATOS ASOCIADOS AL ÁREA DE OPORTUNIDAD

SUPERFICIE PAVIMENTADA

Superficie total (m ²)	300311.6
Superficie sin uso (m ²)	0
Superficie aparcamiento (m ²)	67795
Plazas de aparcamiento	4100

SUPERFICIE NO PAVIMENTADA

Superficie total (m ²)	246836.9
Superficie sin uso (m ²)	137150
Tipología predominante	Terrizo con árboles y arbustos

CUBIERTAS

Cubiertas (m ²)	26086.5
Cubierta plana (m ²)	26086.5

FACHADAS

Fachada vista exterior (m ²)	62000
Ventanas en fachadas vistas	SI
Balcones en fachadas vistas	NO

TIPOS DE CERRAMIENTOS

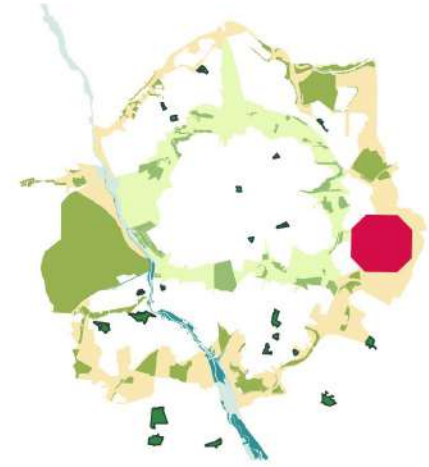
Cerrajería	

EXISTENCIA DE ARBOLADO

Número de árboles	0
Especies más abundantes	

SOLUCIONES BASADAS EN LA NATURALEZA PRIORITARIAS

14.1 - Adaptación de edificios a la presencia de fauna; 15.1 - Revegetación de estructuras urbanas; 21 - Reverdecimiento de muros y fachadas; 22 - Reverdecimiento de cubiertas; 23.1 - Recuperación de espacios sin usos; 23.2 - Naturalización de plazas de aparcamiento; 23.4 - Gestión sostenible del agua de lluvia



AP 2-06 - ANILLO PERIURBANO

206120

CIUDAD OLIMPICA CANILLEJAS

Equipamiento deportivo
San Blas - Canillejas

DATOS ASOCIADOS AL ÁREA DE OPORTUNIDAD

SUPERFICIE PAVIMENTADA

Superficie total (m ²)	12319
Superficie sin uso (m ²)	0
Superficie aparcamiento (m ²)	0
Plazas de aparcamiento	0

SUPERFICIE NO PAVIMENTADA

Superficie total (m ²)	84373.5
Superficie sin uso (m ²)	0
Tipología predominante	Terrizo con árboles y arbustos

CUBIERTAS

Cubiertas (m ²)	0
Cubierta plana (m ²)	0

FACHADAS

Fachada vista exterior (m ²)	0
Ventanas en fachadas vistas	
Balcones en fachadas vistas	

TIPOS DE CERRAMIENTOS

EXISTENCIA DE ARBOLADO

Número de árboles	342
Especies más abundantes	Gleditsia triacanthos
	Melia azedarach
	Aesculus hippocastanum

SOLUCIONES BASADAS EN LA NATURALEZA PRIORITARIAS

7 - Realización de intervenciones en alcorques existentes



AP 2-06 - ANILLO PERIURBANO

206155 POLIDEPORTIVO VICÁLVARO

Equipamiento deportivo
Vicálvaro

DATOS ASOCIADOS AL ÁREA DE OPORTUNIDAD

SUPERFICIE PAVIMENTADA

Superficie total (m ²)	52871.4
Superficie sin uso (m ²)	0
Superficie aparcamiento (m ²)	222.7
Plazas de aparcamiento	15

SUPERFICIE NO PAVIMENTADA

Superficie total (m ²)	23528.2
Superficie sin uso (m ²)	7300
Tipología predominante	Terrizo con árboles y arbustos

CUBIERTAS

Cubiertas (m ²)	5168.1
Cubierta plana (m ²)	3060.2

FACHADAS

Fachada vista exterior (m ²)	2280
Ventanas en fachadas vistas	SI
Balcones en fachadas vistas	NO

TIPOS DE CERRAMIENTOS

Cerrajería	
Valla metálica	

EXISTENCIA DE ARBOLADO

Número de árboles	0
Especies más abundantes	

SOLUCIONES BASADAS EN LA NATURALEZA PRIORITARIAS

14.1 - Adaptación de edificios a la presencia de fauna; 15.1 - Revegetación de estructuras urbanas; 21 - Reverdecimiento de muros y fachadas; 22 - Reverdecimiento de cubiertas; 23.1 - Recuperación de espacios sin usos; 23.2 - Naturalización de plazas de aparcamiento; 23.4 - Gestión sostenible del agua de lluvia



AP 2-06 - ANILLO PERIURBANO

206 159
PREESCOLAR EN
PP.PAU 12 (ANILLO VERDE)
 Equipamiento educativo
 Vicálvaro

DATOS ASOCIADOS AL ÁREA DE OPORTUNIDAD

SUPERFICIE PAVIMENTADA

Superficie total (m ²)	358.8
Superficie sin uso (m ²)	0
Superficie aparcamiento (m ²)	0
Plazas de aparcamiento	0

SUPERFICIE NO PAVIMENTADA

Superficie total (m ²)	174
Superficie sin uso (m ²)	0
Tipología predominante	Terrizo con arbustos

CUBIERTAS

Cubiertas (m ²)	553.3
Cubierta plana (m ²)	553.3

FACHADAS

Fachada vista exterior (m ²)	850
Ventanas en fachadas vistas	SI
Balcones en fachadas vistas	NO

TIPOS DE CERRAMIENTOS

Otros	

EXISTENCIA DE ARBOLADO

Número de árboles	11
Especies más abundantes	Arbutus unedo
	Cupressus sempervirens
	Ulmus pumila

SOLUCIONES BASADAS EN LA NATURALEZA PRIORITARIAS

7 - Realización de intervenciones en alcorques existentes; 14.1 - Adaptación de edificios a la presencia de fauna; 15.1 - Revegetación de estructuras urbanas; 19.1 - Creación de huertas urbanas; 21 - Reverdecimiento de muros y fachadas; 22 - Reverdecimiento de cubiertas; 23.3 - Naturalización de patios escolares; 23.4 - Gestión sostenible del agua de lluvia



AP 2-06 - ANILLO PERIURBANO

206083 CONSERVATORIO DE MUSICA

Equipamiento educativo
Barajas

DATOS ASOCIADOS AL ÁREA DE OPORTUNIDAD

SUPERFICIE PAVIMENTADA

Superficie total (m ²)	2340.9
Superficie sin uso (m ²)	0
Superficie aparcamiento (m ²)	0
Plazas de aparcamiento	0

SUPERFICIE NO PAVIMENTADA

Superficie total (m ²)	1135.2
Superficie sin uso (m ²)	0
Tipología predominante	Terrizo con árboles y arbustos

CUBIERTAS

Cubiertas (m ²)	1012.3
Cubierta plana (m ²)	0

FACHADAS

Fachada vista exterior (m ²)	780
Ventanas en fachadas vistas	SI
Balcones en fachadas vistas	NO

TIPOS DE CERRAMIENTOS

Muro de fábrica
Cerrajería
Otros

EXISTENCIA DE ARBOLADO

Número de árboles	7
Especies más abundantes	Cupressus arizonica
	Platanus x hybrida
	Robinia pseudoacacia

SOLUCIONES BASADAS EN LA NATURALEZA PRIORITARIAS

7 - Realización de intervenciones en alcorques existentes; 14.1 - Adaptación de edificios a la presencia de fauna; 15.1 - Revegetación de estructuras urbanas; 19.1 - Creación de huertas urbanas; 21 - Reverdecimiento de muros y fachadas; 23.4 - Gestión sostenible del agua de lluvia



AP 2-06 - ANILLO PERIURBANO

206095
C.P. CIUDAD PEGASO

Equipamiento educativo
San Blas - Canillejas

DATOS ASOCIADOS AL ÁREA DE OPORTUNIDAD

SUPERFICIE PAVIMENTADA

Superficie total (m ²)	6656.4
Superficie sin uso (m ²)	0
Superficie aparcamiento (m ²)	0
Plazas de aparcamiento	0

SUPERFICIE NO PAVIMENTADA

Superficie total (m ²)	69.2
Superficie sin uso (m ²)	0
Tipología predominante	Terrizo con árboles y arbustos

CUBIERTAS

Cubiertas (m ²)	2748.7
Cubierta plana (m ²)	88.3

FACHADAS

Fachada vista exterior (m ²)	1950
Ventanas en fachadas vistas	SI
Balcones en fachadas vistas	NO

TIPOS DE CERRAMIENTOS

Muro de fábrica	
Cerrajería	
Valla metálica	

EXISTENCIA DE ARBOLADO

Número de árboles	0
Especies más abundantes	

SOLUCIONES BASADAS EN LA NATURALEZA PRIORITARIAS

14.1 - Adaptación de edificios a la presencia de fauna; 15.1 - Revegetación de estructuras urbanas; 19.1 - Creación de huertas urbanas; 21 - Reverdecimiento de muros y fachadas; 22 - Reverdecimiento de cubiertas; 23.3 - Naturalización de patios escolares; 23.4 - Gestión sostenible del agua de lluvia



AP 2-06 - ANILLO PERIURBANO

206102 I.F.P. BARAJAS

Equipamiento educativo
Barajas

DATOS ASOCIADOS AL ÁREA DE OPORTUNIDAD

SUPERFICIE PAVIMENTADA

Superficie total (m ²)	18140.7
Superficie sin uso (m ²)	0
Superficie aparcamiento (m ²)	1425.9
Plazas de aparcamiento	95

SUPERFICIE NO PAVIMENTADA

Superficie total (m ²)	14066.3
Superficie sin uso (m ²)	5200
Tipología predominante	Terrizo con árboles y arbustos

CUBIERTAS

Cubiertas (m ²)	13246.6
Cubierta plana (m ²)	13246.6

FACHADAS

Fachada vista exterior (m ²)	6875
Ventanas en fachadas vistas	SI
Balcones en fachadas vistas	NO

TIPOS DE CERRAMIENTOS

Muro de fábrica	
Cerrajería	
Muro de fábrica	

EXISTENCIA DE ARBOLADO

Número de árboles	0
Especies más abundantes	

SOLUCIONES BASADAS EN LA NATURALEZA PRIORITARIAS

14.1 - Adaptación de edificios a la presencia de fauna; 15.1 - Revegetación de estructuras urbanas; 19.1 - Creación de huertas urbanas; 21 - Reverdecimiento de muros y fachadas; 22 - Reverdecimiento de cubiertas; 23.1 - Recuperación de espacios sin usos; 23.2 - Naturalización de plazas de aparcamiento; 23.4 - Gestión sostenible del agua de lluvia



AP 2-06 - ANILLO PERIURBANO

206107

ESCUELA DE EDUCACIÓN INFANTIL EL BATEO

Equipamiento educativo
Barajas

DATOS ASOCIADOS AL ÁREA DE OPORTUNIDAD

SUPERFICIE PAVIMENTADA

Superficie total (m ²)	1389
Superficie sin uso (m ²)	0
Superficie aparcamiento (m ²)	107.7
Plazas de aparcamiento	7

SUPERFICIE NO PAVIMENTADA

Superficie total (m ²)	3602.3
Superficie sin uso (m ²)	0
Tipología predominante	Terrizo con árboles y arbustos

CUBIERTAS

Cubiertas (m ²)	1392.5
Cubierta plana (m ²)	1392.5

FACHADAS

Fachada vista exterior (m ²)	720
Ventanas en fachadas vistas	SI
Balcones en fachadas vistas	NO

TIPOS DE CERRAMIENTOS

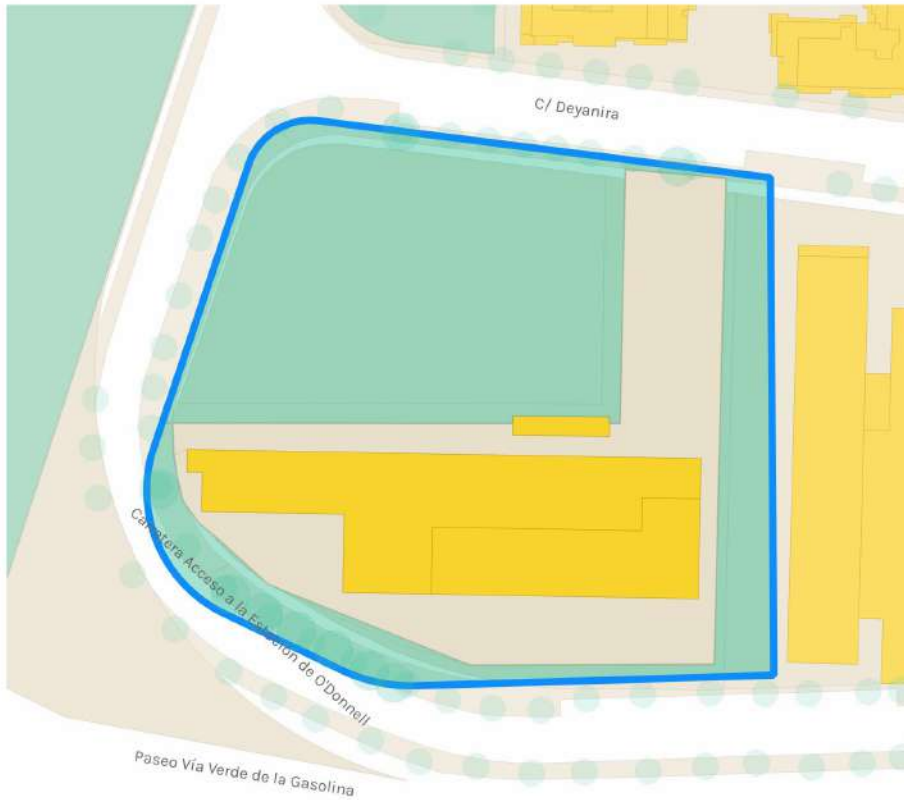
Cerrajería	

EXISTENCIA DE ARBOLADO

Número de árboles	0
Especies más abundantes	

SOLUCIONES BASADAS EN LA NATURALEZA PRIORITARIAS

14.1 - Adaptación de edificios a la presencia de fauna; 15.1 - Revegetación de estructuras urbanas; 19.1 - Creación de huertas urbanas; 21 - Reverdecimiento de muros y fachadas; 22 - Reverdecimiento de cubiertas; 23.2 - Naturalización de plazas de aparcamiento; 23.3 - Naturalización de patios escolares; 23.4 - Gestión sostenible del agua de lluvia



AP 2-06 - ANILLO PERIURBANO

206113

ESCUELA DE EDUCACIÓN INFANTIL LAS LEANDRAS

Equipamiento educativo
San Blas - Canillejas

DATOS ASOCIADOS AL ÁREA DE OPORTUNIDAD

SUPERFICIE PAVIMENTADA

Superficie total (m ²)	1811.2
Superficie sin uso (m ²)	0
Superficie aparcamiento (m ²)	168
Plazas de aparcamiento	11

SUPERFICIE NO PAVIMENTADA

Superficie total (m ²)	3922.9
Superficie sin uso (m ²)	2635
Tipología predominante	Terrizo con árboles y arbustos

CUBIERTAS

Cubiertas (m ²)	1432.2
Cubierta plana (m ²)	1432.2

FACHADAS

Fachada vista exterior (m ²)	1000
Ventanas en fachadas vistas	SI
Balcones en fachadas vistas	NO

TIPOS DE CERRAMIENTOS

Cerrajería	
Valla metálica	
Muro de hormigón	

EXISTENCIA DE ARBOLADO

Número de árboles	9
Especies más abundantes	Platanus x hybrida

SOLUCIONES BASADAS EN LA NATURALEZA PRIORITARIAS

7 - Realización de intervenciones en alcorques existentes; 14.1 - Adaptación de edificios a la presencia de fauna; 15.1 - Revegetación de estructuras urbanas; 19.1 - Creación de huertas urbanas; 21 - Reverdecimiento de muros y fachadas; 22 - Reverdecimiento de cubiertas; 23.1 - Recuperación de espacios sin usos; 23.2 - Naturalización de plazas de aparcamiento; 23.3 - Naturalización de patios escolares; 23.4 - Gestión sostenible del agua de lluvia



AP 2-06 - ANILLO PERIURBANO

206142 IES VILLABLANCA AUTOMOCIÓN

Equipamiento educativo
Vicalvaro

DATOS ASOCIADOS AL ÁREA DE OPORTUNIDAD

SUPERFICIE PAVIMENTADA

Superficie total (m ²)	5587.4
Superficie sin uso (m ²)	0
Superficie aparcamiento (m ²)	159.2
Plazas de aparcamiento	11

SUPERFICIE NO PAVIMENTADA

Superficie total (m ²)	3391.2
Superficie sin uso (m ²)	0
Tipología predominante	Terrizo con árboles y arbustos

CUBIERTAS

Cubiertas (m ²)	1096.4
Cubierta plana (m ²)	0

FACHADAS

Fachada vista exterior (m ²)	1590
Ventanas en fachadas vistas	SI
Balcones en fachadas vistas	NO

TIPOS DE CERRAMIENTOS

Cerrajería	

EXISTENCIA DE ARBOLADO

Número de árboles	0
Especies más abundantes	

SOLUCIONES BASADAS EN LA NATURALEZA PRIORITARIAS

14.1 - Adaptación de edificios a la presencia de fauna; 15.1 - Revegetación de estructuras urbanas; 19.1 - Creación de huertas urbanas; 21 - Reverdecimiento de muros y fachadas; 23.2 - Naturalización de plazas de aparcamiento; 23.4 - Gestión sostenible del agua de lluvia



AP 2-06 - ANILLO PERIURBANO

206144 IES VILLABLANCA

Equipamiento educativo
Vicalvaro

DATOS ASOCIADOS AL ÁREA DE OPORTUNIDAD

SUPERFICIE PAVIMENTADA

Superficie total (m ²)	4999.8
Superficie sin uso (m ²)	0
Superficie aparcamiento (m ²)	807.3
Plazas de aparcamiento	54

SUPERFICIE NO PAVIMENTADA

Superficie total (m ²)	2249.9
Superficie sin uso (m ²)	0
Tipología predominante	Terrizo con árboles y arbustos

CUBIERTAS

Cubiertas (m ²)	2413.8
Cubierta plana (m ²)	42.4

FACHADAS

Fachada vista exterior (m ²)	4000
Ventanas en fachadas vistas	SI
Balcones en fachadas vistas	NO

TIPOS DE CERRAMIENTOS

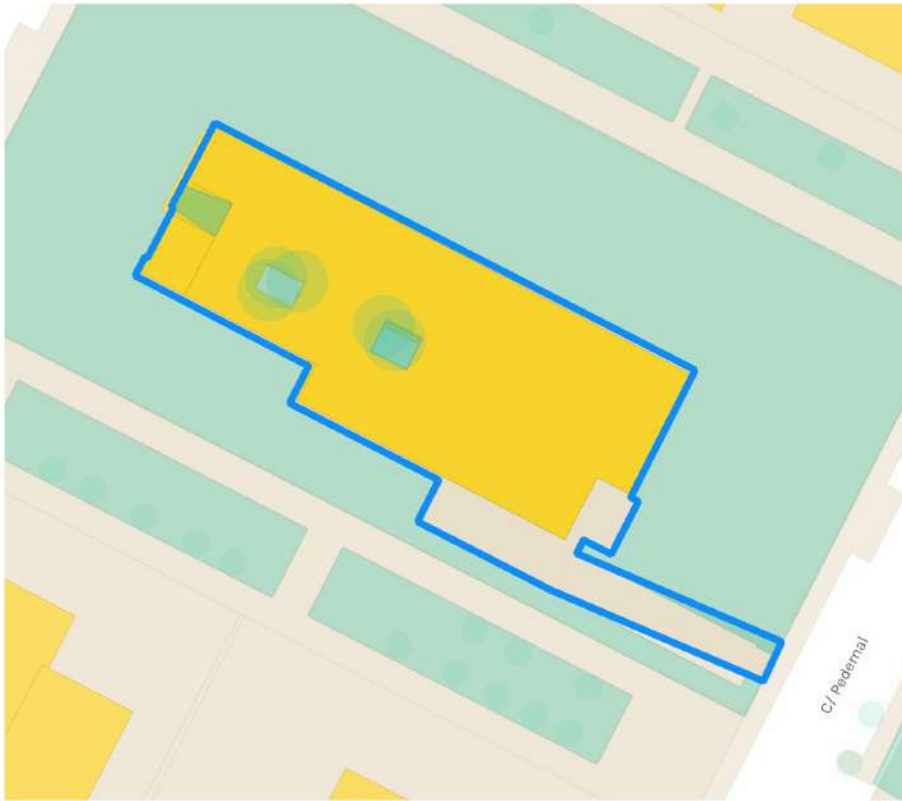
Cerrajería	

EXISTENCIA DE ARBOLADO

Número de árboles	0
Especies más abundantes	

SOLUCIONES BASADAS EN LA NATURALEZA PRIORITARIAS

14.1 - Adaptación de edificios a la presencia de fauna; 15.1 - Revegetación de estructuras urbanas; 19.1 - Creación de huertas urbanas; 21 - Reverdecimiento de muros y fachadas; 22 - Reverdecimiento de cubiertas; 23.2 - Naturalización de plazas de aparcamiento; 23.4 - Gestión sostenible del agua de lluvia



AP 2-06 - ANILLO PERIURBANO

206145 GUARDERÍA C.P. VICALVARO

Equipamiento educativo
Vicalvaro

DATOS ASOCIADOS AL ÁREA DE OPORTUNIDAD

SUPERFICIE PAVIMENTADA

Superficie total (m ²)	209
Superficie sin uso (m ²)	0
Superficie aparcamiento (m ²)	0
Plazas de aparcamiento	0

SUPERFICIE NO PAVIMENTADA

Superficie total (m ²)	28.8
Superficie sin uso (m ²)	0
Tipología predominante	Terrizo con árboles y arbustos

CUBIERTAS

Cubiertas (m ²)	901.4
Cubierta plana (m ²)	0

FACHADAS

Fachada vista exterior (m ²)	880
Ventanas en fachadas vistas	SI
Balcones en fachadas vistas	NO

TIPOS DE CERRAMIENTOS

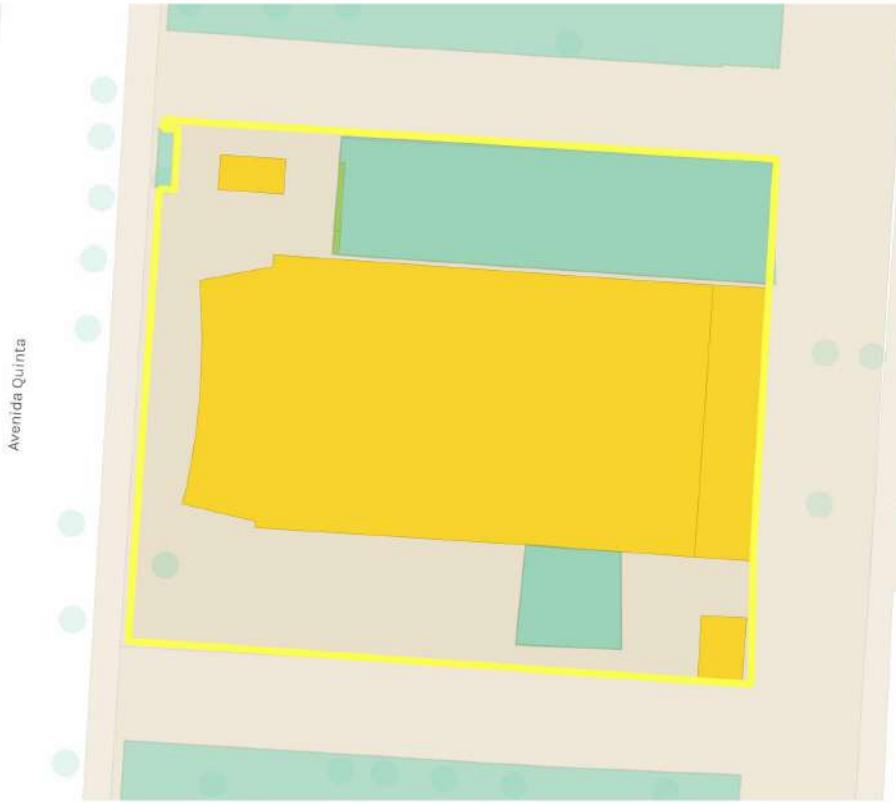
Cerrajería	

EXISTENCIA DE ARBOLADO

Número de árboles	5
Especies más abundantes	Ficus carica
	Morus alba
	Ulmus pumila

SOLUCIONES BASADAS EN LA NATURALEZA PRIORITARIAS

7 - Realización de intervenciones en alcorques existentes; 14.1 - Adaptación de edificios a la presencia de fauna; 15.1 - Revegetación de estructuras urbanas; 19.1 - Creación de huertas urbanas; 21 - Reverdecimiento de muros y fachadas; 23.3 - Naturalización de patios escolares; 23.4 - Gestión sostenible del agua de lluvia



AP 2-06 - ANILLO PERIURBANO

206098

ASOCIACION VECINOS VIUDOS DE REJAS. CINE PEGASO

Equipamiento socio-cultural
San Blas - Canillejas

DATOS ASOCIADOS AL ÁREA DE OPORTUNIDAD

SUPERFICIE PAVIMENTADA

Superficie total (m ²)	628.2
Superficie sin uso (m ²)	30
Superficie aparcamiento (m ²)	0
Plazas de aparcamiento	0

SUPERFICIE NO PAVIMENTADA

Superficie total (m ²)	384.5
Superficie sin uso (m ²)	0
Tipología predominante	Terrizo con árboles y arbustos

CUBIERTAS

Cubiertas (m ²)	959.5
Cubierta plana (m ²)	127.2

FACHADAS

Fachada vista exterior (m ²)	1150
Ventanas en fachadas vistas	SI
Balcones en fachadas vistas	NO

TIPOS DE CERRAMIENTOS

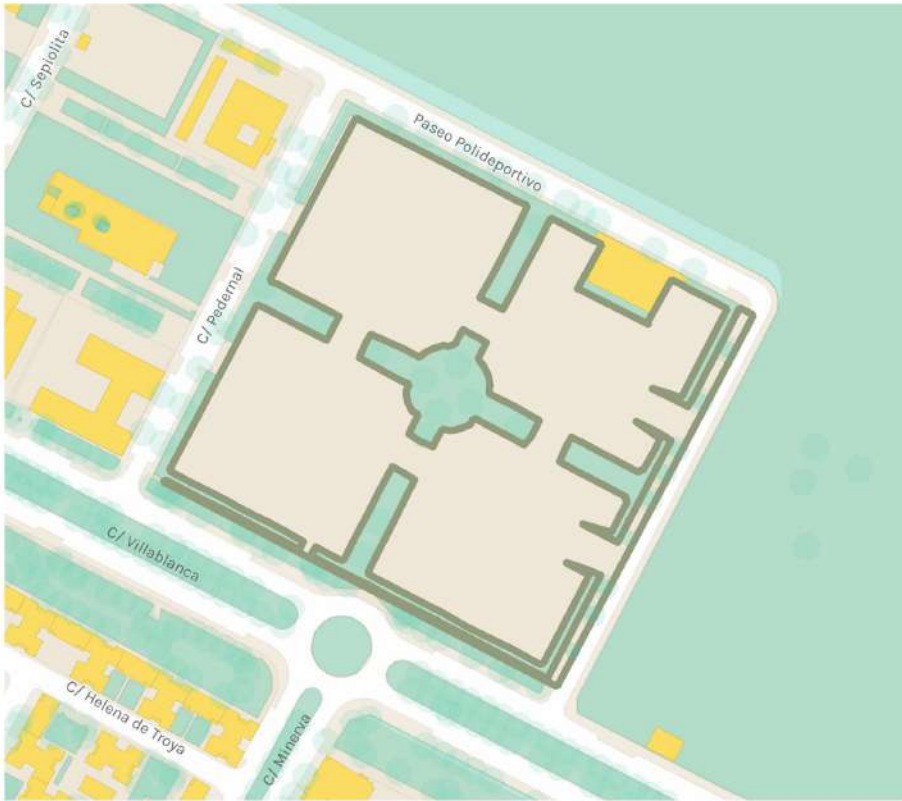
Muro de hormigón	

EXISTENCIA DE ARBOLADO

Número de árboles	0
Especies más abundantes	

SOLUCIONES BASADAS EN LA NATURALEZA PRIORITARIAS

12 - Fomento de pavimentos vegetados; 14.1 - Adaptación de edificios a la presencia de fauna; 15.1 - Revegetación de estructuras urbanas; 19.1 - Creación de huertas urbanas; 21 - Reverdecimiento de muros y fachadas; 22 - Reverdecimiento de cubiertas; 23.4 - Gestión sostenible del agua de lluvia; 23.5 - Naturalización mediante instalaciones de contenedores vegetados



AP 2-06 - ANILLO PERIURBANO

206146 MERCADILLO

Equipamiento mercado
Vicálvaro

DATOS ASOCIADOS AL ÁREA DE OPORTUNIDAD

SUPERFICIE PAVIMENTADA

Superficie total (m ²)	0
Superficie sin uso (m ²)	0
Superficie aparcamiento (m ²)	0
Plazas de aparcamiento	0

SUPERFICIE NO PAVIMENTADA

Superficie total (m ²)	0
Superficie sin uso (m ²)	0
Tipología predominante	

CUBIERTAS

Cubiertas (m ²)	0
Cubierta plana (m ²)	0

FACHADAS

Fachada vista exterior (m ²)	0
Ventanas en fachadas vistas	
Balcones en fachadas vistas	

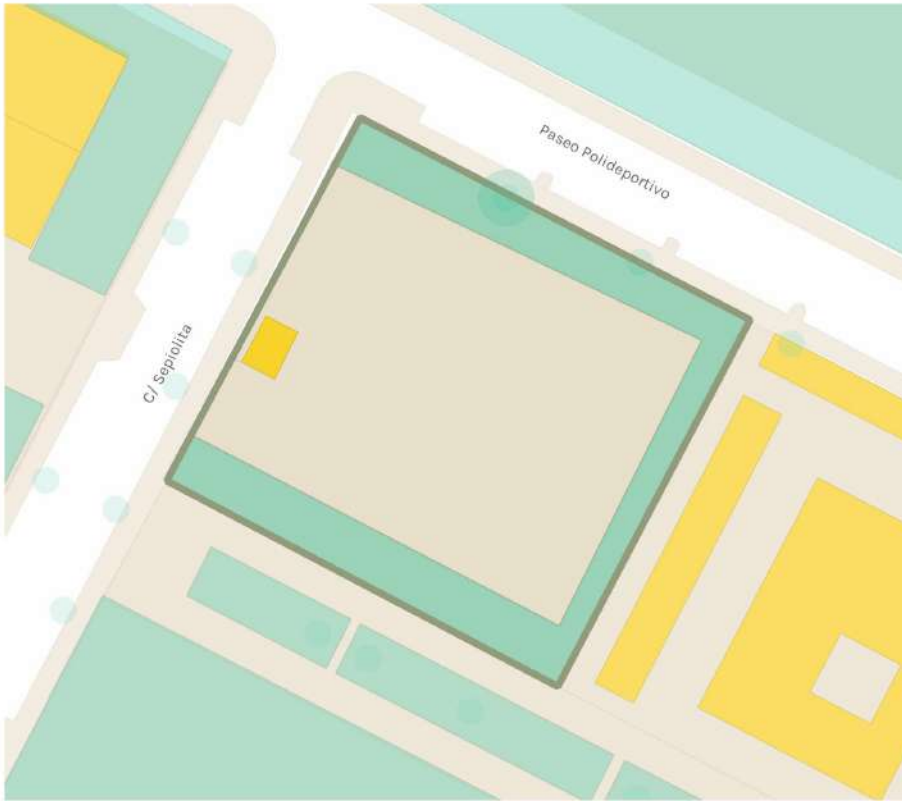
TIPOS DE CERRAMIENTOS

EXISTENCIA DE ARBOLADO

Número de árboles	9
Especies más abundantes	Marra o alcorque vacío Sophora japonica

SOLUCIONES BASADAS EN LA NATURALEZA PRIORITARIAS

7 - Realización de intervenciones en alcorques existentes; 23.2 - Naturalización de plazas de aparcamiento



AP 2-06 - ANILLO PERIURBANO

206143

PARCELA DE SERVICIOS URBANOS

Equipamiento otros
Vicálvaro

DATOS ASOCIADOS AL ÁREA DE OPORTUNIDAD

SUPERFICIE PAVIMENTADA

Superficie total (m ²)	1459.4
Superficie sin uso (m ²)	0
Superficie aparcamiento (m ²)	0
Plazas de aparcamiento	0

SUPERFICIE NO PAVIMENTADA

Superficie total (m ²)	618.8
Superficie sin uso (m ²)	0
Tipología predominante	Terrizo con arbustos

CUBIERTAS

Cubiertas (m ²)	22
Cubierta plana (m ²)	0

FACHADAS

Fachada vista exterior (m ²)	60
Ventanas en fachadas vistas	SI
Balcones en fachadas vistas	NO

TIPOS DE CERRAMIENTOS

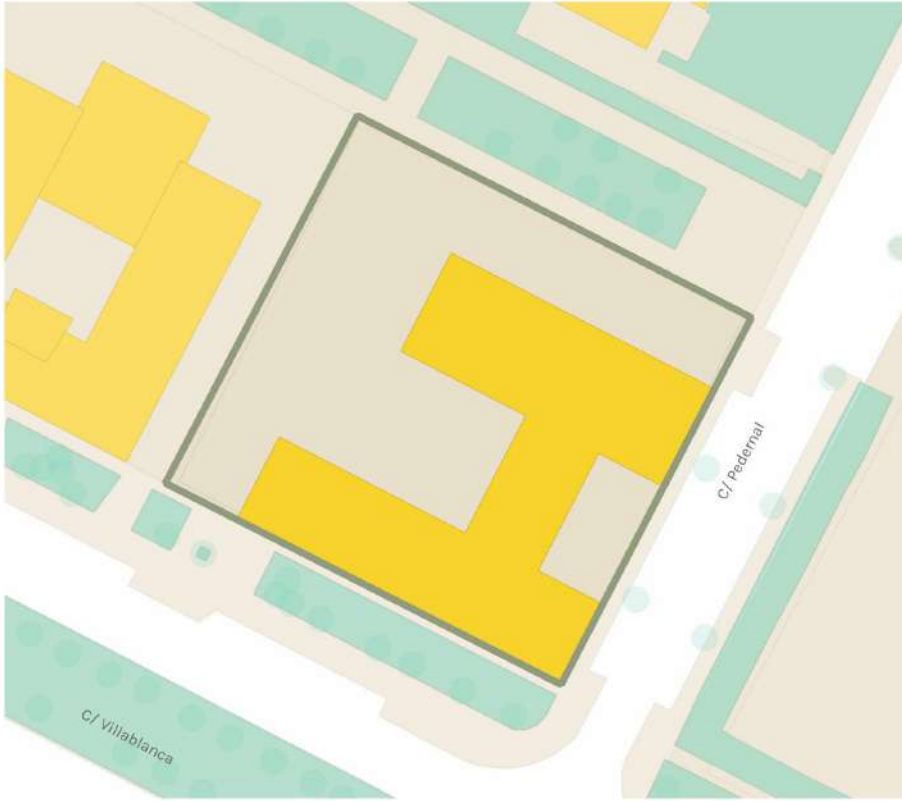
Valla metálica	
Muro de hormigón	

EXISTENCIA DE ARBOLADO

Número de árboles	1
Especies más abundantes	Marra o alcorque vacío

SOLUCIONES BASADAS EN LA NATURALEZA PRIORITARIAS

7 - Realización de intervenciones en alcorques existentes; 15.1 - Revegetación de estructuras urbanas



AP 2-06 - ANILLO PERIURBANO

206148
VIVERO MUNICIPAL DE EMPRESAS DE VICÁLVARO
 Equipamiento otros
 Vicálvaro

DATOS ASOCIADOS AL ÁREA DE OPORTUNIDAD

SUPERFICIE PAVIMENTADA

Superficie total (m ²)	1218.2
Superficie sin uso (m ²)	0
Superficie aparcamiento (m ²)	307.6
Plazas de aparcamiento	21

SUPERFICIE NO PAVIMENTADA

Superficie total (m ²)	0
Superficie sin uso (m ²)	0
Tipología predominante	

CUBIERTAS

Cubiertas (m ²)	919.9
Cubierta plana (m ²)	919.9

FACHADAS

Fachada vista exterior (m ²)	2000
Ventanas en fachadas vistas	SI
Balcones en fachadas vistas	NO

TIPOS DE CERRAMIENTOS

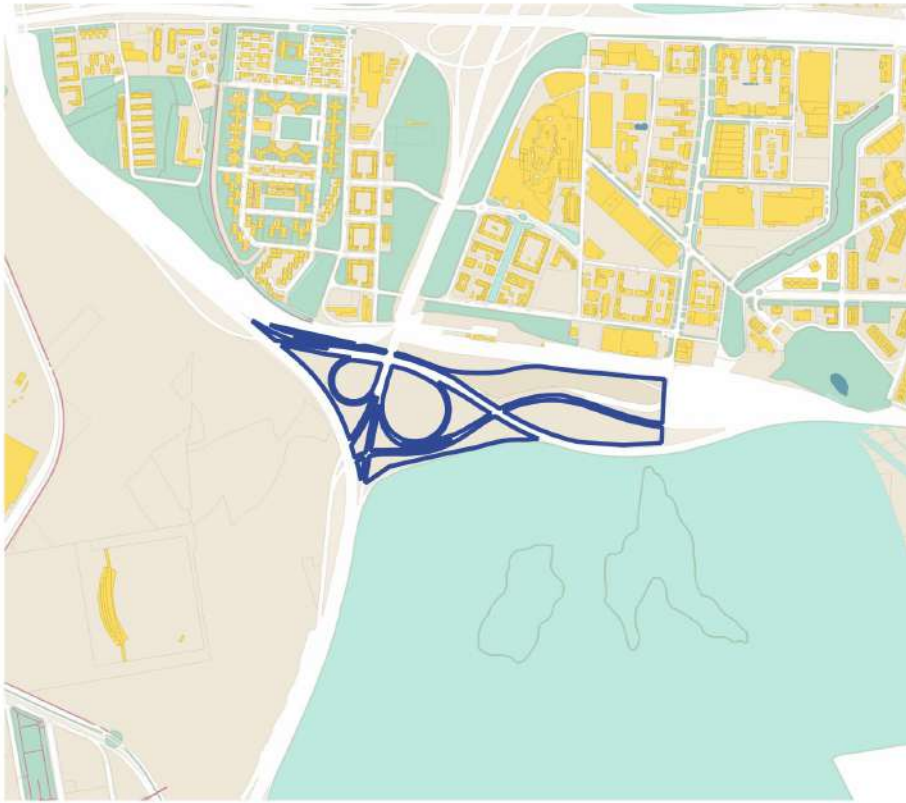
Cerrajería	

EXISTENCIA DE ARBOLADO

Número de árboles	0
Especies más abundantes	

SOLUCIONES BASADAS EN LA NATURALEZA PRIORITARIAS

14.1 - Adaptación de edificios a la presencia de fauna; 15.1 - Revegetación de estructuras urbanas; 21 - Reverdecimiento de muros y fachadas; 22 - Reverdecimiento de cubiertas; 23.2 - Naturalización de plazas de aparcamiento; 23.4 - Gestión sostenible del agua de lluvia



AP 2-06 - ANILLO PERIURBANO

206306 NUDO DE INFRAESTRUCTURAS

Dotacional transporte viario

DATOS ASOCIADOS AL ÁREA DE OPORTUNIDAD

DESCRIPCION INFRAESTRUCTURA VIARIA

Superficie (m ²)	158181
Calidad del suelo	Buena, seco
Observaciones	Presencia vallas

AREAS SELLADAS

Presencia	SI
Superficie (m ²)	18629

CUNETAS

Exsitencia	NO
Superficie (m ²)	0

EXISTENCIA DE ARBOLADO

Unidades	80-95
Especie	
Estado de conservación	Bueno

EXISTENCIA DE ARBUSTOS

Unidades	40-60
Especie	Rosa sp; pyracantha angustifolia
Estado de conservación	Bueno

VEGETACION HERBACEA

Superficie (m ²)	60-70
Variedad de especies	Baja
Principales familias	Plantaginaceas

SOLUCIONES BASADAS EN LA NATURALEZA PRIORITARIAS

1.1 Diversificación y mejora de especies arbóreas; 1.2 Diversificación y mejora del estrato arbustivo; 1.4 Naturalización de céspedes y fomento de praderas y herbáceas; 5 - Naturalización de zonas estanciales

ÁREA DE CONEXIÓN AP 2-07 405

Zonas verdes de apoyo

AP 2-07. 2070101. GTA. S.A.R. DON JUAN DE BORBON	407
AP 2-07. 2070245. C/ PADRES DOMINICOS (GUARDERIA)	408
AP 2-07. 2070246. C/ PADRES DOMINICOS C/V CTRA. A-1	409
AP 2-07. 2070649. CONECTOR ESTANISLAO PEREZ PITA	410
AP 2-07. 2070651. MEDIANA MANUEL FRAGA IRIBARNE	411
AP 2-07. 2070652. CONECTOR JOSE ANTONIO CORRALES	412
AP 2-07. 2070653. CONECTOR FERNANDO HIGUERAS	413
AP 2-07. 2070654. ANTOÑETE	414
AP 2-07. 2070655. FUERZAS ARMADAS	415
AP 2-07. 2070656. ALEJANDRO DE LA SOTA	416
AP 2-07. 2070660. JAVIER BELOSILLO	417
AP 2-07. 2070661. JOSE BENITO DE CHURRIGERA	418
AP 2-07. 2070662. MANUEL ALEXANDRE	419
AP 2-07. 2070663. LUIS GARCIA BERLANGA	420
AP 2-07. 2070664. ANTONIO PERPIÑA	421
AP 2-07. 2070665. CONECTOR JORDI SOLE TURA	422
AP 2-07. 2070666. PARQUE 056	423
AP 2-07. 2070667. PARQUE 057	424
AP 2-07. 2070668. ISIDRO GONZALEZ VELAZQUEZ	425
AP 2-07. 2070669. FUERZAS ARMADAS	426
AP 2-07. 2070670. BULEVAR JUAN ANTONIO SAMARANCH	427
AP 2-07. 2070671. CONECTOR JOSE ANTONIO CORRALES	428
AP 2-07. 2070672. CONECTOR ESTANISLAO PEREZ PITA	429
AP 2-07. 2070673. CONECTOR JOSE ANTONIO FERNANDEZ ORDOÑEZ	430
AP 2-07. 2070674. CONECTOR FERNANDO HIGUERAS	431
AP 2-07. 2070675. MEDIANA MANUEL FRAGA IRIBARNE	432
AP 2-07. 2070676. CONECTOR JOSEFINA ALDECOA	433
AP 2-07. 2070677. CONECTOR FINA DE CALDERON	434
AP 2-07. 2070678. CONECTOR JOSE ANTONIO CODERCH	435
AP 2-07. 2070679. MEDIANA SECUNDINO ZUAZO	436
AP 2-07. 2070680. CONECTOR ANTONIO MIRO VALVERDE	437
AP 2-07. 2070685. LAMINADOR DE TORMENTAS	438
AP 2-07. 2070719. ACCESO CAMPO NACIONES - GTA. ACROPOLIS	439

Parcelas y solares

Parcela privada no construida

AP 2.07. 207349.	440
AP 2.07. 207350.	441
AP 2.07. 207351.	442
AP 2.07. 207355.	443



Área de conexión AP 2-07

Zonas Verdes Red de Biodiversidad



Ejes de conexión

- Principales
- Secundarios

Áreas de apoyo a la Red de Biodiversidad

Zonas verdes | gestión pública



Parcelas y solares

- Parcela vacante pública según PGOUE
- Parcela privada no construida

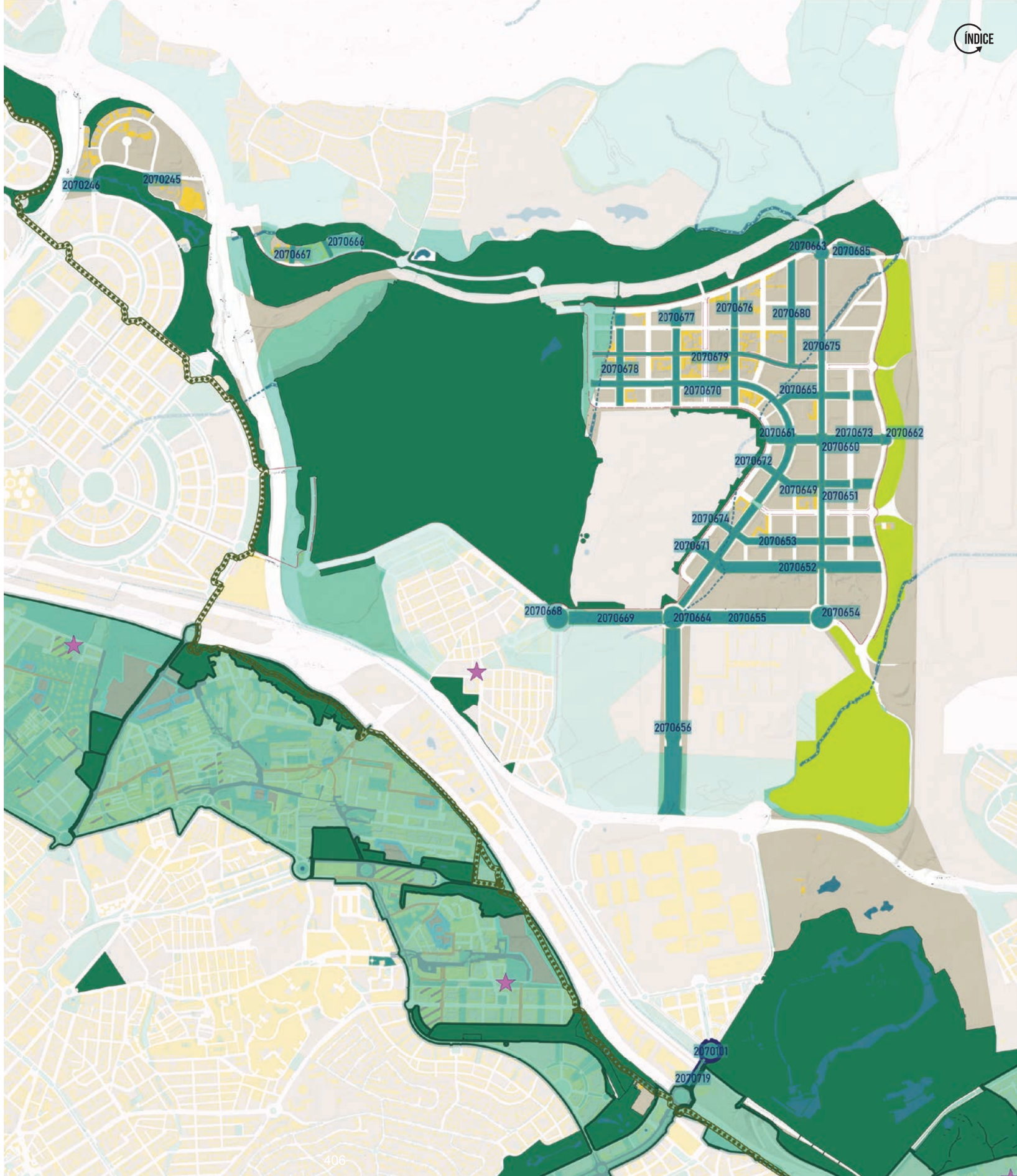
Dotaciones

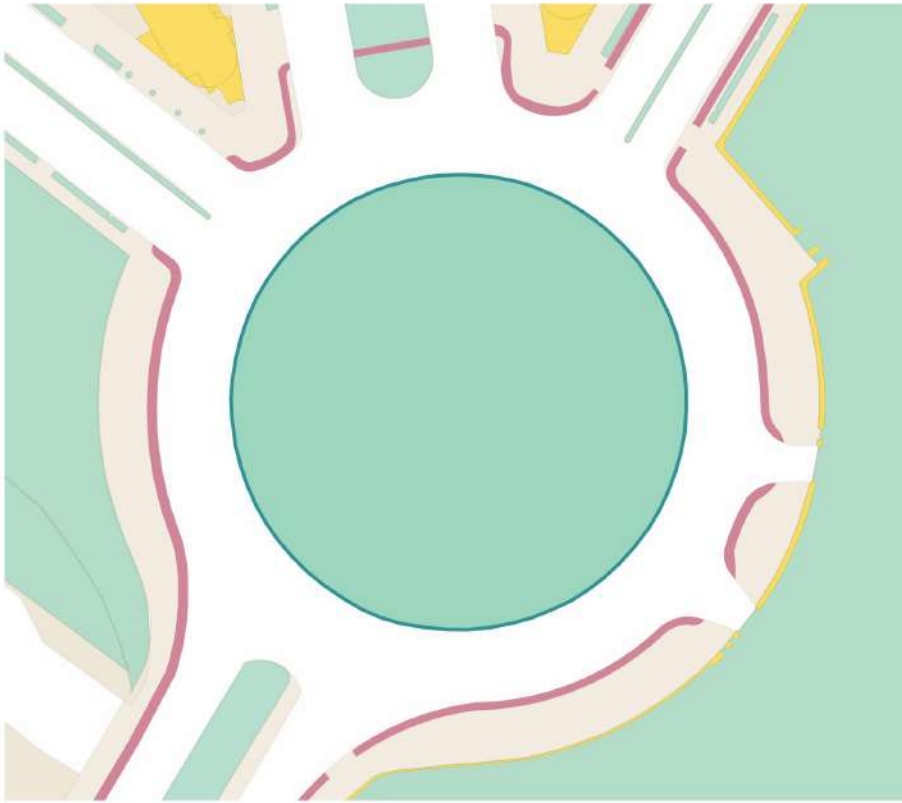
- Administrativo
- Cultural
- Deportivo
- Educativo
- Social, Sociocultural o Sociosanitario
- Otros (Mercados, ...)
- Huertas

Infraestructuras

- Nudos de infraestructuras viarias
- Otras

Áreas Especiales de Actuación (AEA)





AP 2-07 - ANILLO PERIURBANO

2070101
GTA. S.A.R. DON JUAN DE BORBON

Infraestructura Ajardinada
Titularidad municipal

DATOS ASOCIADOS AL ÁREA DE OPORTUNIDAD

DESCRIPCIÓN DE LA ZONA VERDE

Superficie (m ²)	6082.96
Area de oportunidad	Area degradada no y si pavimentada
Area de oportunidad (m ²)	3400
Edificios si uso (m ²)	

ARBOLADO

Unidades	0
Especies adecuadas	0
Madurez	0

AROMATICAS, HORTICOLAS Y FLORES

Superficie (m ²)	0
Especies adecuadas	0

SETOS Y ARBUSTOS

Superficie setos (m ²)	0
Superficie arbustos (m ²)	609.1
Arbustos unitarios	0
Especies adecuadas	1
Madurez	1

CESPEDES Y PRADERAS

Superficie céspedes (m ²)	4096.25
Uso del cesped	0
Superficie pradera natural (m ²)	0
Superficie pradera florida (m ²)	

CHARCAS Y ESTANQUES

Presencia	1
Grado de naturalización	0
Acumulaciones de agua	0

MUROS, ROCAS Y MADERA

Muros sin mortero y rocas	0
Madera muerta	0

ELEMENTOS DE ALIMENTACIÓN Y REFUGIO

Presencia de comederos	0
Presencia de cajas nido	0
Posibilidad de instalación	0

SOLUCIONES BASADAS EN LA NATURALEZA PRIORITARIAS

1.5 - Fomento de praderas de flor; 1.8 - Fomento de espacios hortícolas ornamentales; 2.4 - Creación de charcas; 3.5 - Fomento de especies con néctar y polen



AP 2-07 - ANILLO PERIURBANO

2070245
C/ PADRES DOMINICOS
(GUARDERIA)

Parques Forestales
 Titularidad municipal

DATOS ASOCIADOS AL ÁREA DE OPORTUNIDAD

DESCRIPCIÓN DE LA ZONA VERDE

Superficie (m ²)	2897.91
Área de oportunidad	Área degradada no pavimentada
Área de oportunidad (m ²)	1136
Edificios si uso (m ²)	

ARBOLADO

Unidades	0
Especies adecuadas	1
Madurez	1

AROMATICAS, HORTICOLAS Y FLORES

Superficie (m ²)	0
Especies adecuadas	0

SETOS Y ARBUSTOS

Superficie setos (m ²)	0
Superficie arbustos (m ²)	0
Arbustos unitarios	0
Especies adecuadas	1
Madurez	1

CESPEDES Y PRADERAS

Superficie céspedes (m ²)	0
Uso del cesped	0
Superficie pradera natural (m ²)	0
Superficie pradera florida (m ²)	

CHARCAS Y ESTANQUES

Presencia	0
Grado de naturalización	0
Acumulaciones de agua	0

MUROS, ROCAS Y MADERA

Muros sin mortero y rocas	0
Madera muerta	1

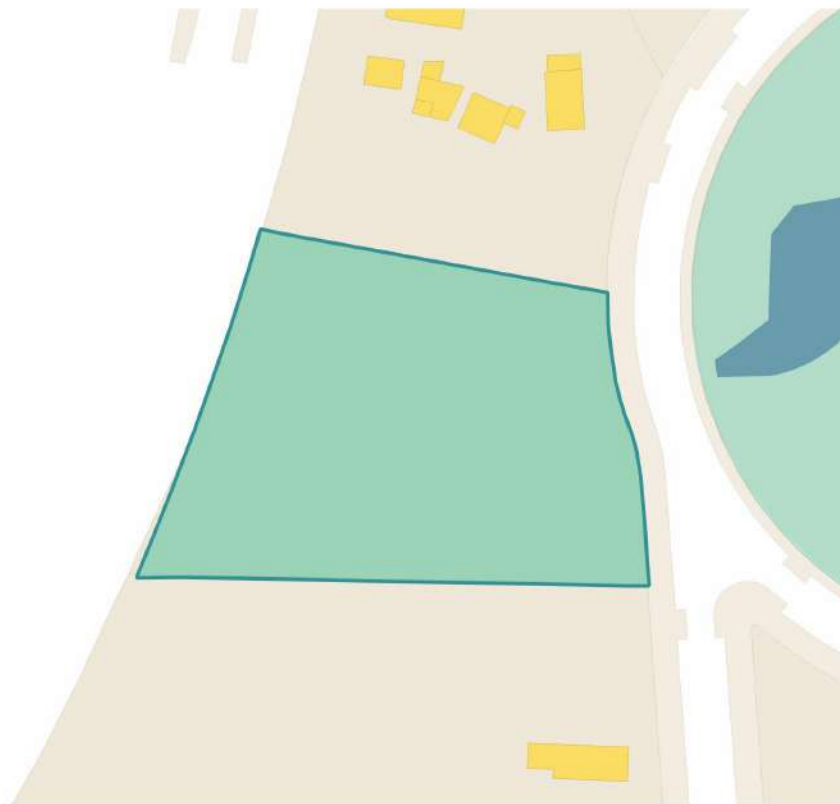
ELEMENTOS DE ALIMENTACIÓN Y REFUGIO

Presencia de comederos	0
Presencia de cajas nido	0
Posibilidad de instalación	1

40°30'14.666"N

SOLUCIONES BASADAS EN LA NATURALEZA PRIORITARIAS

1.1 - Diversificación y mejora de especies arbóreas; 1.2 - Diversificación y mejora del estrato arbustivo; 1.5 - Fomento de praderas de flor; 1.8 - Fomento de espacios hortícolas ornamentales; 2.4 - Creación de charcas; 3.1 - Mantenimiento de árboles secos y gestión de la madera muerta; 3.5 - Fomento de especies con néctar y polen; 4.3 - Instalación de cajas nido; 4.4 - Instalación de comederos y bebederos



AP 2-07 - ANILLO PERIURBANO

2070246

C/ PADRES DOMINICOS C/V CTRA. A-1

Parques Forestales
Titularidad municipal

DATOS ASOCIADOS AL ÁREA DE OPORTUNIDAD

DESCRIPCIÓN DE LA ZONA VERDE

Superficie (m ²)	7466.78
Área de oportunidad	Área degradada no pavimentada
Área de oportunidad (m ²)	2911
Edificios si uso (m ²)	

ARBOLADO

Unidades	0
Especies adecuadas	1
Madurez	1

AROMATICAS, HORTICOLAS Y FLORES

Superficie (m ²)	0
Especies adecuadas	0

SETOS Y ARBUSTOS

Superficie setos (m ²)	0
Superficie arbustos (m ²)	0
Arbustos unitarios	0
Especies adecuadas	1
Madurez	1

CESPEDES Y PRADERAS

Superficie céspedes (m ²)	0
Uso del cesped	0
Superficie pradera natural (m ²)	0
Superficie pradera florida (m ²)	

CHARCAS Y ESTANQUES

Presencia	0
Grado de naturalización	0
Acumulaciones de agua	0

MUROS, ROCAS Y MADERA

Muros sin mortero y rocas	0
Madera muerta	1

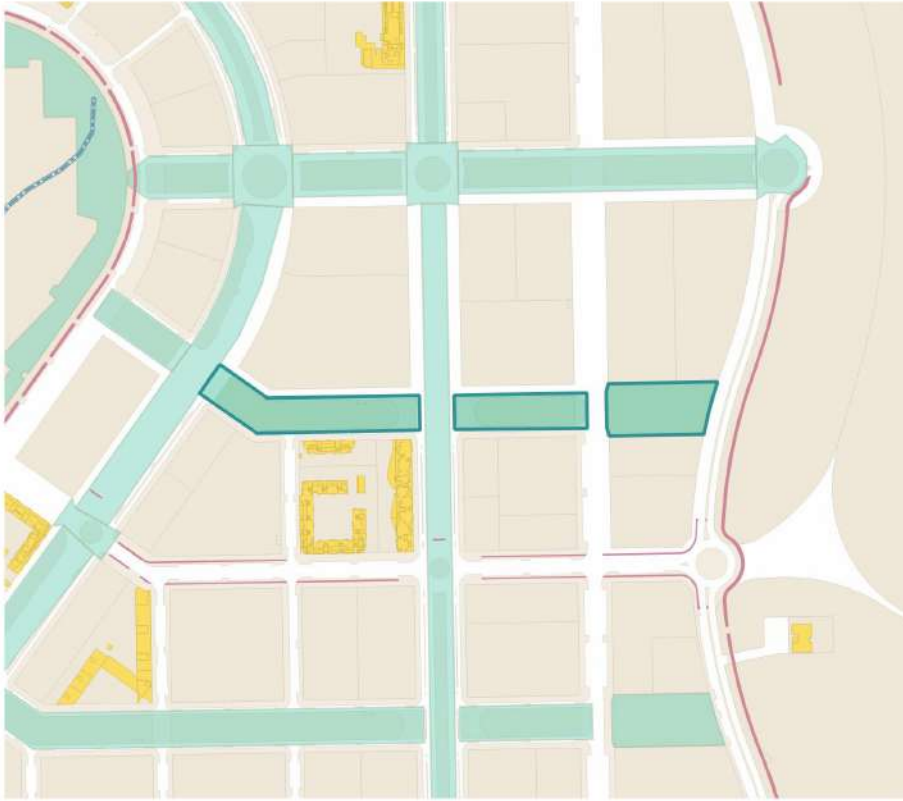
ELEMENTOS DE ALIMENTACIÓN Y REFUGIO

Presencia de comederos	0
Presencia de cajas nido	0
Posibilidad de instalación	1

40°30'13.704"N

SOLUCIONES BASADAS EN LA NATURALEZA PRIORITARIAS

1.1 - Diversificación y mejora de especies arbóreas; 1.3 - Fomento del estrato lianoide; 1.5 - Fomento de praderas de flor; 1.8 - Fomento de espacios hortícolas ornamentales; 2.4 - Creación de charcas; 3.1 - Mantenimiento de árboles secos y gestión de la madera muerta; 3.5 - Fomento de especies con néctar y polen



AP 2-07 - ANILLO PERIURBANO

2070649 CONECTOR ESTANISLAO PEREZ PITA

Parques o Jardines Urbanos
Titularidad municipal

DATOS ASOCIADOS AL ÁREA DE OPORTUNIDAD

DESCRIPCIÓN DE LA ZONA VERDE

Superficie (m ²)	18849.78
Area de oportunidad	
Area de oportunidad (m ²)	
Edificios si uso (m ²)	

ARBOLADO

Unidades	233
Especies adecuadas	1
Madurez	0

AROMATICAS, HORTICOLAS Y FLORES

Superficie (m ²)	0
Especies adecuadas	1

SETOS Y ARBUSTOS

Superficie setos (m ²)	0
Superficie arbustos (m ²)	4972.6
Arbustos unitarios	0
Especies adecuadas	1
Madurez	1

CESPEDES Y PRADERAS

Superficie céspedes (m ²)	378.78
Uso del cesped	1
Superficie pradera natural (m ²)	0
Superficie pradera florida (m ²)	

CHARCAS Y ESTANQUES

Presencia	0
Grado de naturalización	0
Acumulaciones de agua	0

MUROS, ROCAS Y MADERA

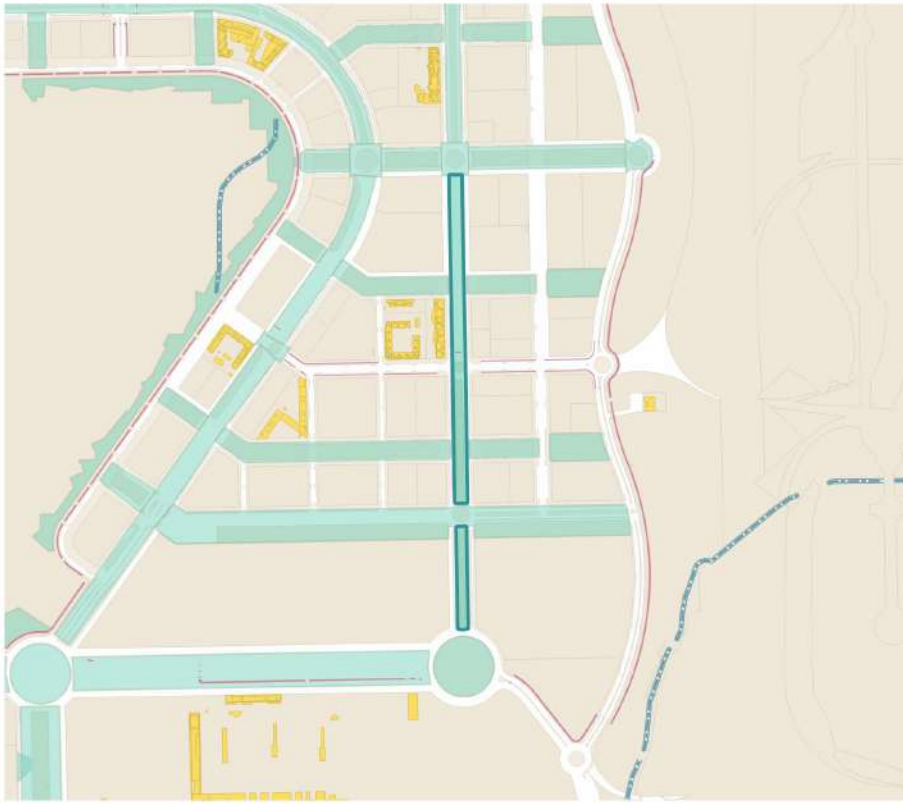
Muros sin mortero y rocas	0
Madera muerta	1

ELEMENTOS DE ALIMENTACIÓN Y REFUGIO

Presencia de comederos	0
Presencia de cajas nido	0
Posibilidad de instalación	0

SOLUCIONES BASADAS EN LA NATURALEZA PRIORITARIAS

1.5 - Fomento de praderas de flor; 1.8 - Fomento de espacios hortícolas ornamentales; 2.4 - Creación de charcas; 3.1 - Mantenimiento de árboles secos y gestión de la madera muerta; 3.4 - Fomento de especies con frutos y semillas comestibles; 3.5 - Fomento de especies con néctar y polen



AP 2-07 - ANILLO PERIURBANO

2070651 MEDIANA MANUEL FRAGA IRIBARNE

Infraestructura Ajardinada
Titularidad municipal

DATOS ASOCIADOS AL ÁREA DE OPORTUNIDAD

DESCRIPCIÓN DE LA ZONA VERDE

Superficie (m ²)	20557.1
Área de oportunidad	Área degradada no pavimentada
Área de oportunidad (m ²)	18000
Edificios si uso (m ²)	

ARBOLADO

Unidades	0
Especies adecuadas	1
Madurez	0

AROMATICAS, HORTICOLAS Y FLORES

Superficie (m ²)	0
Especies adecuadas	1

SETOS Y ARBUSTOS

Superficie setos (m ²)	0
Superficie arbustos (m ²)	5941.37
Arbustos unitarios	0
Especies adecuadas	1
Madurez	1

CESPEDES Y PRADERAS

Superficie céspedes (m ²)	0
Uso del cesped	0
Superficie pradera natural (m ²)	2940.5
Superficie pradera florida (m ²)	

CHARCAS Y ESTANQUES

Presencia	0
Grado de naturalización	0
Acumulaciones de agua	1

MUROS, ROCAS Y MADERA

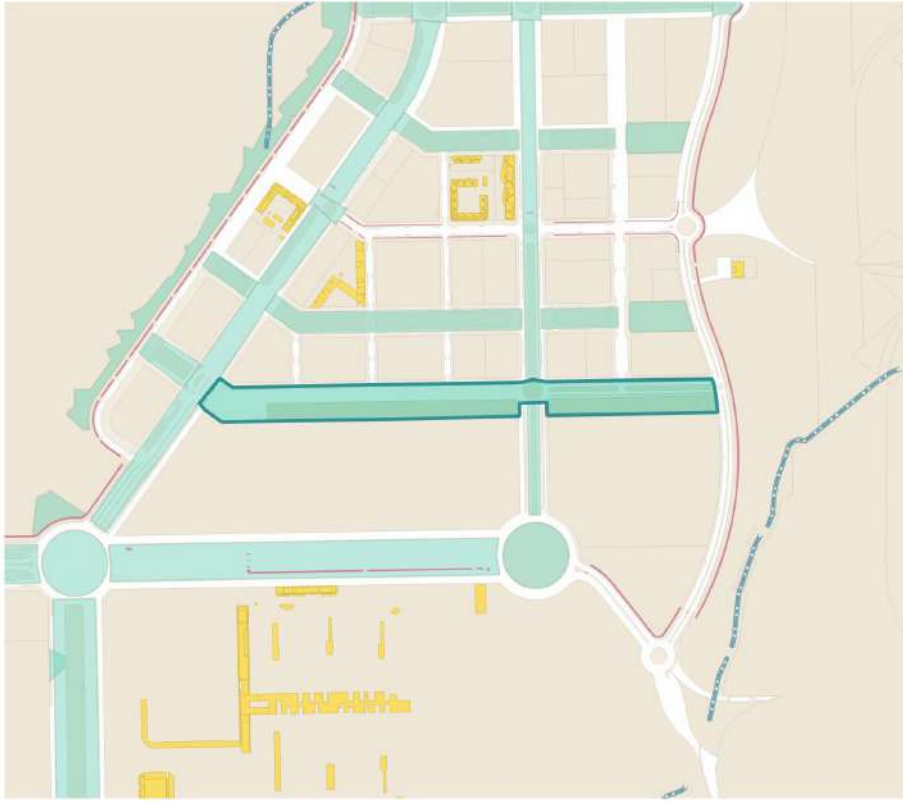
Muros sin mortero y rocas	0
Madera muerta	0

ELEMENTOS DE ALIMENTACIÓN Y REFUGIO

Presencia de comederos	0
Presencia de cajas nido	0
Posibilidad de instalación	0

SOLUCIONES BASADAS EN LA NATURALEZA PRIORITARIAS

1.1 - Diversificación y mejora de especies arbóreas; 1.3 - Fomento del estrato lianoide; 3.4 - Fomento de especies con frutos y semillas comestibles; 3.5 - Fomento de especies con néctar y polen; 4.2 - Creación de refugios para insectos; 20.1 - Creación de microrreservas de biodiversidad



AP 2-07 - ANILLO PERIURBANO

2070652 CONECTOR JOSE ANTONIO CORRALES

Parques o Jardines Urbanos
Titularidad municipal

DATOS ASOCIADOS AL ÁREA DE OPORTUNIDAD

DESCRIPCIÓN DE LA ZONA VERDE

Superficie (m ²)	55128.08
Area de oportunidad	Area degradada no pavimentada
Area de oportunidad (m ²)	210
Edificios si uso (m ²)	

ARBOLADO

Unidades	112
Especies adecuadas	1
Madurez	0

AROMATICAS, HORTICOLAS Y FLORES

Superficie (m ²)	0
Especies adecuadas	1

SETOS Y ARBUSTOS

Superficie setos (m ²)	0
Superficie arbustos (m ²)	23795.53
Arbustos unitarios	0
Especies adecuadas	1
Madurez	0

CESPEDES Y PRADERAS

Superficie céspedes (m ²)	0
Uso del cesped	0
Superficie pradera natural (m ²)	232.26
Superficie pradera florida (m ²)	

CHARCAS Y ESTANQUES

Presencia	1
Grado de naturalización	0
Acumulaciones de agua	0

MUROS, ROCAS Y MADERA

Muros sin mortero y rocas	0
Madera muerta	0

ELEMENTOS DE ALIMENTACIÓN Y REFUGIO

Presencia de comederos	0
Presencia de cajas nido	0
Posibilidad de instalación	0

SOLUCIONES BASADAS EN LA NATURALEZA PRIORITARIAS

1.1 - Diversificación y mejora de especies arbóreas; 1.5 - Fomento de praderas de flor; 1.8 - Fomento de espacios hortícolas ornamentales; 2.4 - Creación de charcas; 3.5 - Fomento de especies con néctar y polen; 4.3 - Instalación de cajas nido; 4.4 - Instalación de comederos y bebederos



AP 2-07 - ANILLO PERIURBANO

2070653 CONECTOR FERNANDO HIGUERAS

Parques o Jardines Urbanos
Titularidad municipal

DATOS ASOCIADOS AL ÁREA DE OPORTUNIDAD

DESCRIPCIÓN DE LA ZONA VERDE

Superficie (m ²)	27846.96
Area de oportunidad	Area degradada no pavimentada
Area de oportunidad (m ²)	85
Edificios si uso (m ²)	

ARBOLADO

Unidades	340
Especies adecuadas	1
Madurez	0

AROMATICAS, HORTICOLAS Y FLORES

Superficie (m ²)	0
Especies adecuadas	1

SETOS Y ARBUSTOS

Superficie setos (m ²)	0
Superficie arbustos (m ²)	7816.09
Arbustos unitarios	0
Especies adecuadas	0
Madurez	1

CESPEDES Y PRADERAS

Superficie céspedes (m ²)	809.92
Uso del cesped	0
Superficie pradera natural (m ²)	0
Superficie pradera florida (m ²)	

CHARCAS Y ESTANQUES

Presencia	1
Grado de naturalización	0
Acumulaciones de agua	0

MUROS, ROCAS Y MADERA

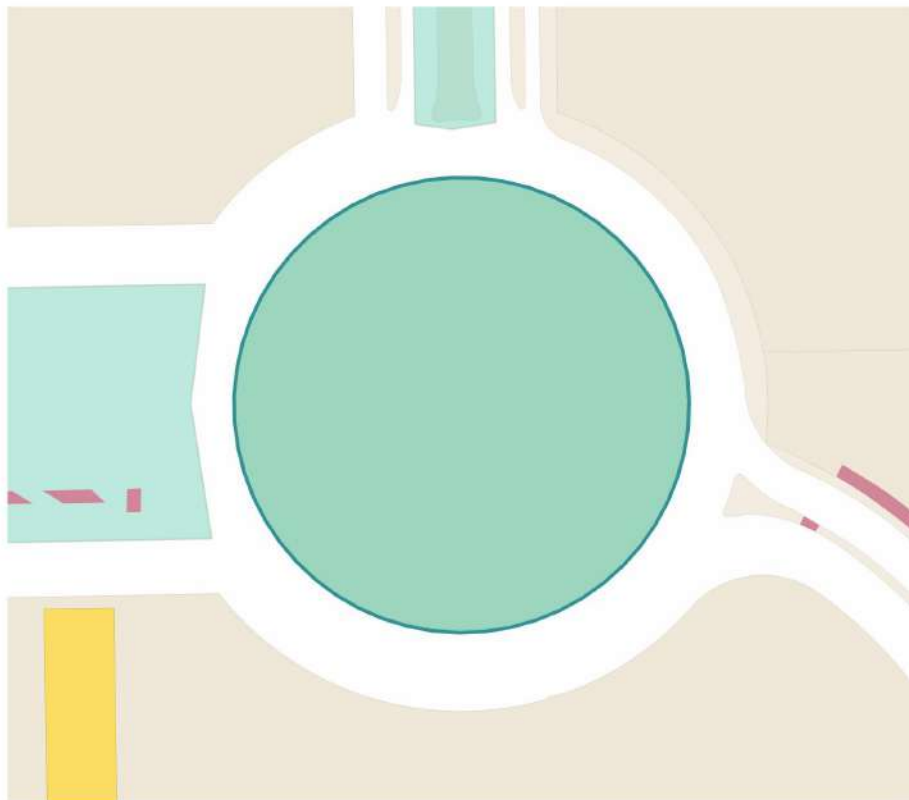
Muros sin mortero y rocas	0
Madera muerta	0

ELEMENTOS DE ALIMENTACIÓN Y REFUGIO

Presencia de comederos	0
Presencia de cajas nido	0
Posibilidad de instalación	0

SOLUCIONES BASADAS EN LA NATURALEZA PRIORITARIAS

1.5 - Fomento de praderas de flor; 1.8 - Fomento de espacios hortícolas ornamentales; 2.4 - Creación de charcas; 3.1 - Mantenimiento de árboles secos y gestión de la madera muerta; 3.5 - Fomento de especies con néctar y polen; 4.1 - Adecuación y fomento de muros de piedra o con oquedades; 4.3 - Instalación de cajas nido; 4.4 - Instalación de comederos y bebederos



AP 2-07 - ANILLO PERIURBANO

2070654
ANTOÑETE

Infraestructura Ajardinada
Titularidad municipal

DATOS ASOCIADOS AL ÁREA DE OPORTUNIDAD

DESCRIPCIÓN DE LA ZONA VERDE

Superficie (m ²)	11014.09
Área de oportunidad	Área degradada no pavimentada
Área de oportunidad (m ²)	9874
Edificios si uso (m ²)	

ARBOLADO

Unidades	0
Especies adecuadas	0
Madurez	0

AROMATICAS, HORTICOLAS Y FLORES

Superficie (m ²)	0
Especies adecuadas	0

SETOS Y ARBUSTOS

Superficie setos (m ²)	0
Superficie arbustos (m ²)	0
Arbustos unitarios	0
Especies adecuadas	1
Madurez	1

CESPEDES Y PRADERAS

Superficie céspedes (m ²)	0
Uso del cesped	0
Superficie pradera natural (m ²)	0
Superficie pradera florida (m ²)	

CHARCAS Y ESTANQUES

Presencia	0
Grado de naturalización	0
Acumulaciones de agua	0

MUROS, ROCAS Y MADERA

Muros sin mortero y rocas	0
Madera muerta	0

ELEMENTOS DE ALIMENTACIÓN Y REFUGIO

Presencia de comederos	0
Presencia de cajas nido	0
Posibilidad de instalación	0

SOLUCIONES BASADAS EN LA NATURALEZA PRIORITARIAS

1.3 - Fomento del estrato lianoide; 1.5 - Fomento de praderas de flor; 1.7 - Creación de huertos urbanos; 1.8 - Fomento de espacios hortícolas ornamentales; 2.4 - Creación de charcas; 3.1 - Mantenimiento de árboles secos y gestión de la madera muerta; 3.4 - Fomento de especies con frutos y semillas comestibles; 3.5 - Fomento de especies con néctar y polen; 4.3 - Instalación de cajas nido; 4.4 - Instalación de comederos y bebederos



AP 2-07 - ANILLO PERIURBANO

2070655 FUERZAS ARMADAS

Parques o Jardines Urbanos
Titularidad municipal

DATOS ASOCIADOS AL ÁREA DE OPORTUNIDAD

DESCRIPCIÓN DE LA ZONA VERDE

Superficie (m ²)	45968.68
Area de oportunidad	Area degradada no pavimentada
Area de oportunidad (m ²)	15000 aprox.
Edificios si uso (m ²)	

ARBOLADO

Unidades	92
Especies adecuadas	0
Madurez	0

AROMATICAS, HORTICOLAS Y FLORES

Superficie (m ²)	0
Especies adecuadas	1

SETOS Y ARBUSTOS

Superficie setos (m ²)	0
Superficie arbustos (m ²)	9954.65
Arbustos unitarios	0
Especies adecuadas	1
Madurez	1

CESPEDES Y PRADERAS

Superficie céspedes (m ²)	0
Uso del cesped	0
Superficie pradera natural (m ²)	946.86
Superficie pradera florida (m ²)	

CHARCAS Y ESTANQUES

Presencia	1
Grado de naturalización	0
Acumulaciones de agua	0

MUROS, ROCAS Y MADERA

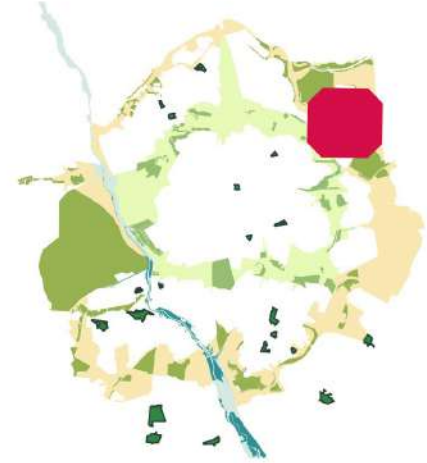
Muros sin mortero y rocas	0
Madera muerta	0

ELEMENTOS DE ALIMENTACIÓN Y REFUGIO

Presencia de comederos	0
Presencia de cajas nido	0
Posibilidad de instalación	0

SOLUCIONES BASADAS EN LA NATURALEZA PRIORITARIAS

1.5 - Fomento de praderas de flor; 1.8 - Fomento de espacios hortícolas ornamentales; 2.4 - Creación de charcas; 3.1 - Mantenimiento de árboles secos y gestión de la madera muerta; 3.5 - Fomento de especies con néctar y polen; 4.3 - Instalación de cajas nido; 4.4 - Instalación de comederos y bebederos; 20.1 - Creación de microrreservas de biodiversidad



AP 2-07 - ANILLO PERIURBANO

2070656
ALEJANDRO DE LA SOTA

Parques o Jardines Urbanos
Titularidad municipal

DATOS ASOCIADOS AL ÁREA DE OPORTUNIDAD

DESCRIPCIÓN DE LA ZONA VERDE

Superficie (m ²)	88416.74
Área de oportunidad	Área degradada no pavimentada
Área de oportunidad (m ²)	782
Edificios si uso (m ²)	

ARBOLADO

Unidades	244
Especies adecuadas	0
Madurez	0

AROMATICAS, HORTICOLAS Y FLORES

Superficie (m ²)	0
Especies adecuadas	0

SETOS Y ARBUSTOS

Superficie setos (m ²)	0
Superficie arbustos (m ²)	23811.91
Arbustos unitarios	0
Especies adecuadas	1
Madurez	1

CESPEDES Y PRADERAS

Superficie céspedes (m ²)	0
Uso del cesped	0
Superficie pradera natural (m ²)	3361.19
Superficie pradera florida (m ²)	

CHARCAS Y ESTANQUES

Presencia	0
Grado de naturalización	0
Acumulaciones de agua	0

MUROS, ROCAS Y MADERA

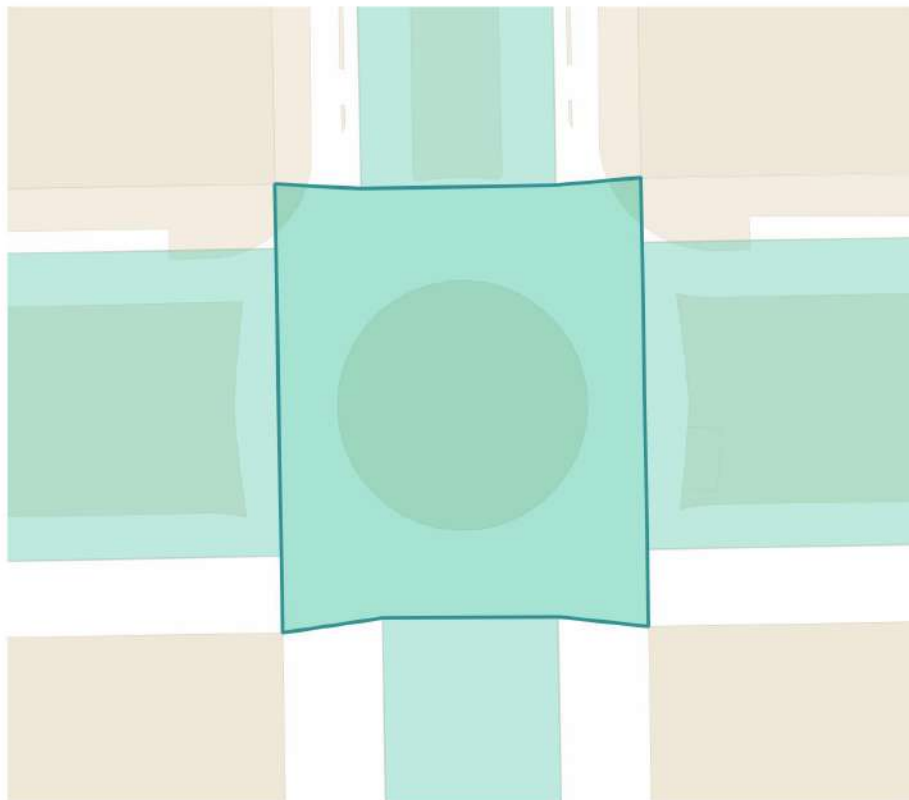
Muros sin mortero y rocas	0
Madera muerta	0

ELEMENTOS DE ALIMENTACIÓN Y REFUGIO

Presencia de comederos	0
Presencia de cajas nido	0
Posibilidad de instalación	0

SOLUCIONES BASADAS EN LA NATURALEZA PRIORITARIAS

1.1 - Diversificación y mejora de especies arbóreas; 1.5 - Fomento de praderas de flor; 1.8 - Fomento de espacios hortícolas ornamentales; 2.4 - Creación de charcas; 3.1 - Mantenimiento de árboles secos y gestión de la madera muerta; 3.5 - Fomento de especies con néctar y polen; 4.3 - Instalación de cajas nido; 4.4 - Instalación de comederos y bebederos



AP 2-07 - ANILLO PERIURBANO

2070660
JAVIER BELOSILLO

Infraestructura Ajardinada
Titularidad municipal

DATOS ASOCIADOS AL ÁREA DE OPORTUNIDAD

DESCRIPCIÓN DE LA ZONA VERDE

Superficie (m ²)	3340.3
Área de oportunidad	Área degradada no pavimentada
Área de oportunidad (m ²)	675
Edificios si uso (m ²)	

ARBOLADO

Unidades	5
Especies adecuadas	0
Madurez	0

AROMATICAS, HORTICOLAS Y FLORES

Superficie (m ²)	0
Especies adecuadas	0

SETOS Y ARBUSTOS

Superficie setos (m ²)	0
Superficie arbustos (m ²)	898.97
Arbustos unitarios	0
Especies adecuadas	0
Madurez	0

CESPEDES Y PRADERAS

Superficie céspedes (m ²)	0
Uso del cesped	0
Superficie pradera natural (m ²)	0
Superficie pradera florida (m ²)	

CHARCAS Y ESTANQUES

Presencia	0
Grado de naturalización	0
Acumulaciones de agua	0

MUROS, ROCAS Y MADERA

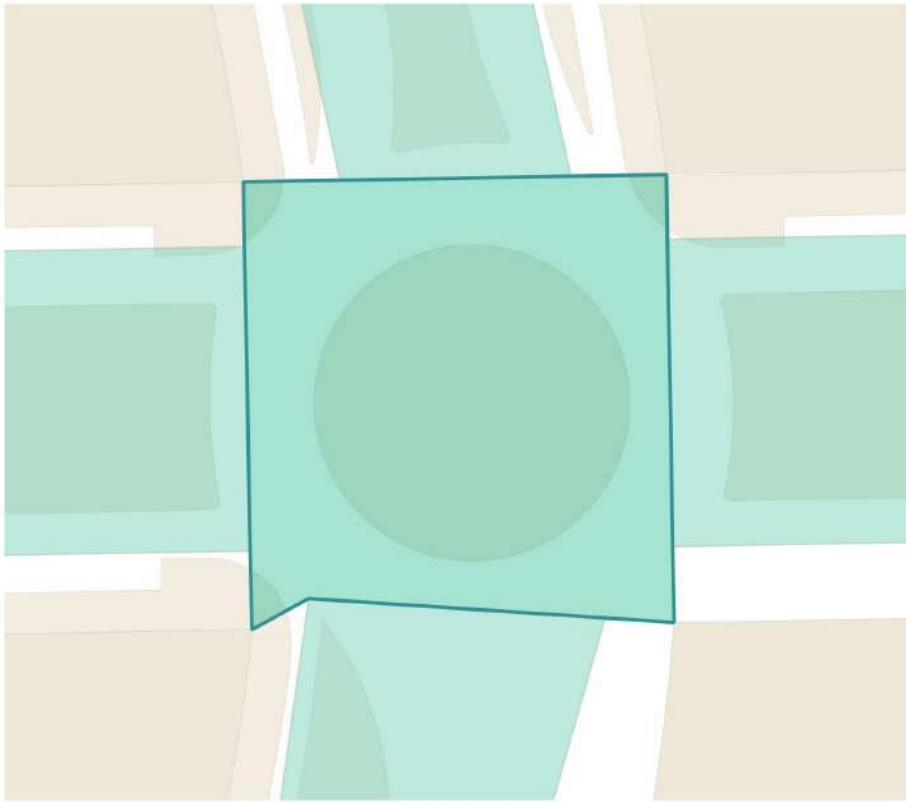
Muros sin mortero y rocas	0
Madera muerta	0

ELEMENTOS DE ALIMENTACIÓN Y REFUGIO

Presencia de comederos	0
Presencia de cajas nido	0
Posibilidad de instalación	0

SOLUCIONES BASADAS EN LA NATURALEZA PRIORITARIAS

1.1 - Diversificación y mejora de especies arbóreas; 1.3 - Fomento del estrato lianoide; 1.5 - Fomento de praderas de flor; 1.8 - Fomento de espacios hortícolas ornamentales; 2.4 - Creación de charcas; 3.4 - Fomento de especies con frutos y semillas comestibles; 3.5 - Fomento de especies con néctar y polen



AP 2-07 - ANILLO PERIURBANO

2070661 JOSE BENITO DE CHURRIGERA

Infraestructura Ajardinada
Titularidad municipal

DATOS ASOCIADOS AL ÁREA DE OPORTUNIDAD

DESCRIPCIÓN DE LA ZONA VERDE

Superficie (m ²)	3852.58
Área de oportunidad	Área degradada pavimentada
Área de oportunidad (m ²)	1006
Edificios si uso (m ²)	

ARBOLADO

Unidades	5
Especies adecuadas	0
Madurez	0

AROMATICAS, HORTICOLAS Y FLORES

Superficie (m ²)	0
Especies adecuadas	0

SETOS Y ARBUSTOS

Superficie setos (m ²)	0
Superficie arbustos (m ²)	1498.1
Arbustos unitarios	0
Especies adecuadas	1
Madurez	1

CESPEDES Y PRADERAS

Superficie céspedes (m ²)	0
Uso del cesped	0
Superficie pradera natural (m ²)	0
Superficie pradera florida (m ²)	

CHARCAS Y ESTANQUES

Presencia	0
Grado de naturalización	0
Acumulaciones de agua	0

MUROS, ROCAS Y MADERA

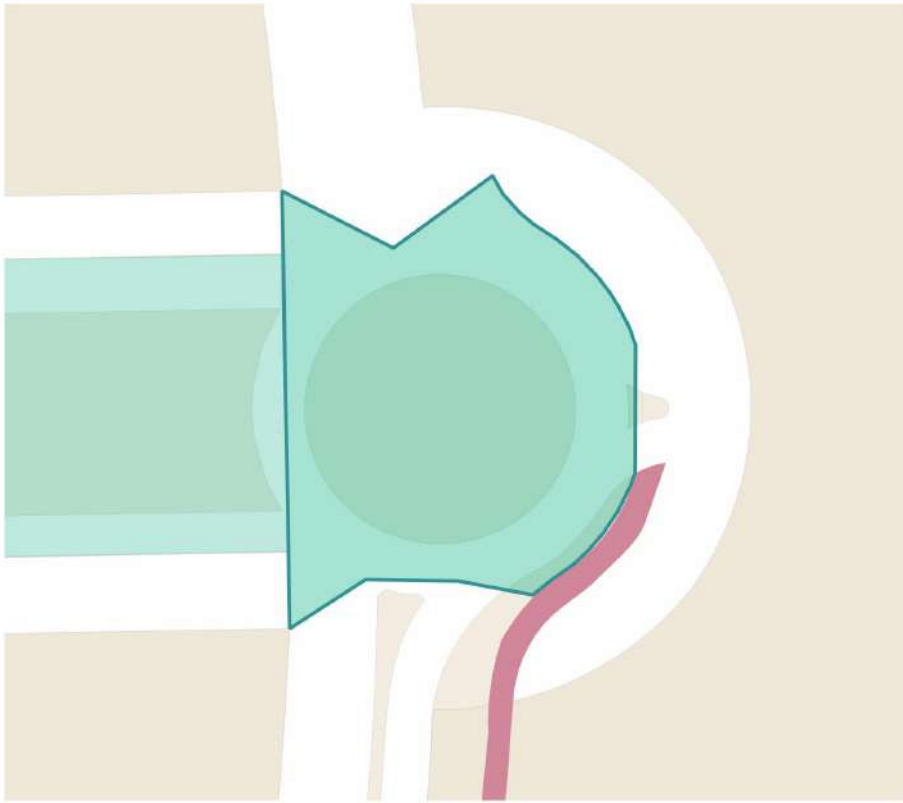
Muros sin mortero y rocas	0
Madera muerta	0

ELEMENTOS DE ALIMENTACIÓN Y REFUGIO

Presencia de comederos	0
Presencia de cajas nido	0
Posibilidad de instalación	0

SOLUCIONES BASADAS EN LA NATURALEZA PRIORITARIAS

1.5 - Fomento de praderas de flor; 1.8 - Fomento de espacios hortícolas ornamentales; 2.4 - Creación de charcas; 3.5 - Fomento de especies con néctar y polen; 4.3 - Instalación de cajas nido; 4.4 - Instalación de comederos y bebederos



AP 2-07 - ANILLO PERIURBANO

2070662
MANUEL ALEXANDRE

Infraestructura Ajardinada
Titularidad municipal

DATOS ASOCIADOS AL ÁREA DE OPORTUNIDAD

DESCRIPCIÓN DE LA ZONA VERDE

Superficie (m ²)	2684.11
Area de oportunidad	
Area de oportunidad (m ²)	
Edificios si uso (m ²)	

ARBOLADO

Unidades	5
Especies adecuadas	0
Madurez	1

AROMATICAS, HORTICOLAS Y FLORES

Superficie (m ²)	0
Especies adecuadas	1

SETOS Y ARBUSTOS

Superficie setos (m ²)	0
Superficie arbustos (m ²)	1122.93
Arbustos unitarios	0
Especies adecuadas	1
Madurez	1

CESPEDES Y PRADERAS

Superficie céspedes (m ²)	0
Uso del cesped	0
Superficie pradera natural (m ²)	0
Superficie pradera florida (m ²)	

CHARCAS Y ESTANQUES

Presencia	0
Grado de naturalización	0
Acumulaciones de agua	0

MUROS, ROCAS Y MADERA

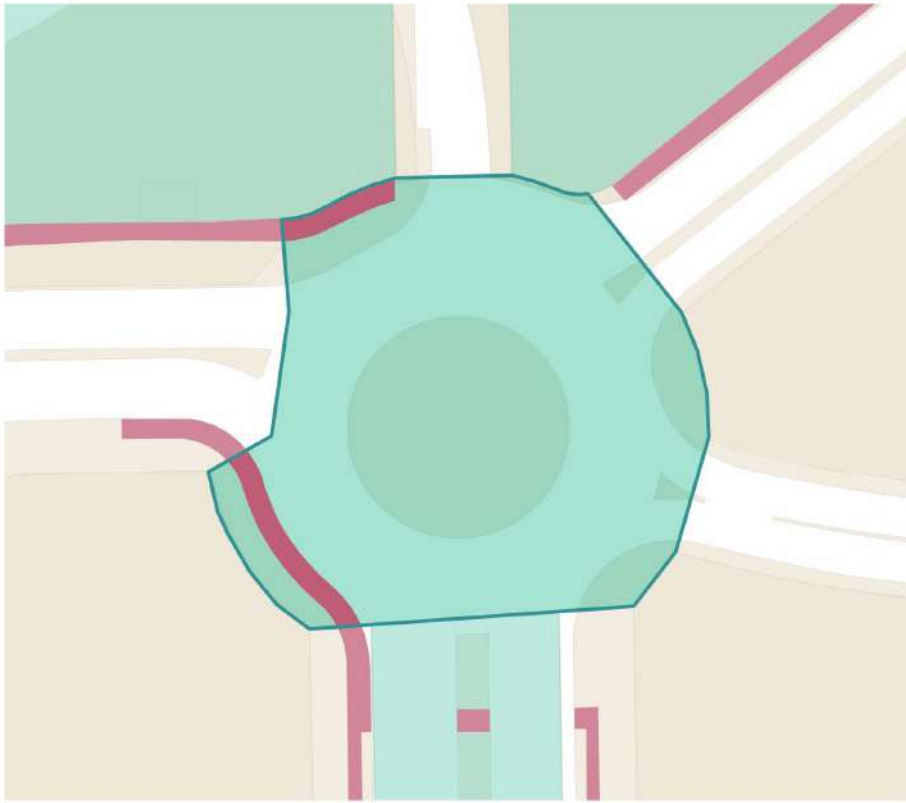
Muros sin mortero y rocas	0
Madera muerta	0

ELEMENTOS DE ALIMENTACIÓN Y REFUGIO

Presencia de comederos	0
Presencia de cajas nido	0
Posibilidad de instalación	0

SOLUCIONES BASADAS EN LA NATURALEZA PRIORITARIAS

1.1 - Diversificación y mejora de especies arbóreas; 1.4 - Naturalización de céspedes y fomento de praderas y herbazales; 1.5 - Fomento de praderas de flor; 1.8 - Fomento de espacios hortícolas ornamentales; 2.4 - Creación de charcas; 3.1 - Mantenimiento de árboles secos y gestión de la madera muerta; 3.5 - Fomento de especies con néctar y polen; 4.3 - Instalación de cajas nido; 4.4 - Instalación de comederos y bebederos



AP 2-07 - ANILLO PERIURBANO

2070663
LUIS GARCIA BERLANGA

Infraestructura Ajardinada
Titularidad municipal

DATOS ASOCIADOS AL ÁREA DE OPORTUNIDAD

DESCRIPCIÓN DE LA ZONA VERDE

Superficie (m ²)	4669.72
Área de oportunidad	Área degradada no pavimentada
Área de oportunidad (m ²)	70
Edificios si uso (m ²)	

ARBOLADO

Unidades	4
Especies adecuadas	0
Madurez	0

AROMATICAS, HORTICOLAS Y FLORES

Superficie (m ²)	0
Especies adecuadas	1

SETOS Y ARBUSTOS

Superficie setos (m ²)	0
Superficie arbustos (m ²)	848.68
Arbustos unitarios	0
Especies adecuadas	1
Madurez	1

CESPEDES Y PRADERAS

Superficie céspedes (m ²)	0
Uso del cesped	1
Superficie pradera natural (m ²)	0
Superficie pradera florida (m ²)	

CHARCAS Y ESTANQUES

Presencia	0
Grado de naturalización	0
Acumulaciones de agua	0

MUROS, ROCAS Y MADERA

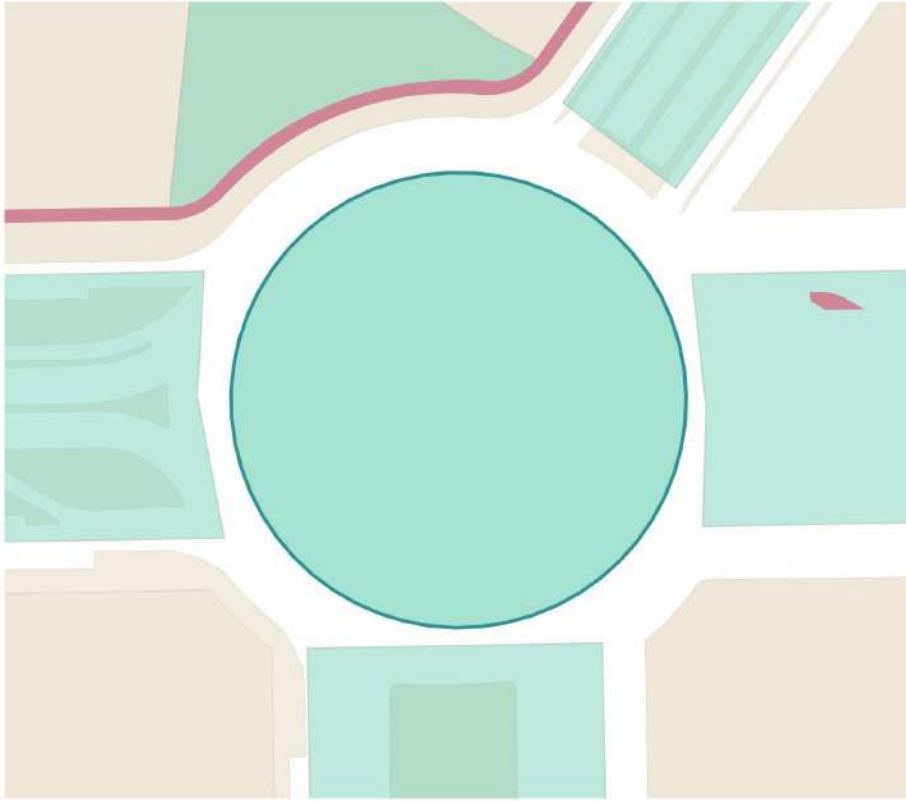
Muros sin mortero y rocas	0
Madera muerta	0

ELEMENTOS DE ALIMENTACIÓN Y REFUGIO

Presencia de comederos	0
Presencia de cajas nido	0
Posibilidad de instalación	0

SOLUCIONES BASADAS EN LA NATURALEZA PRIORITARIAS

1.5 - Fomento de praderas de flor; 1.8 - Fomento de espacios hortícolas ornamentales; 2.4 - Creación de charcas; 3.1 - Mantenimiento de árboles secos y gestión de la madera muerta; 3.5 - Fomento de especies con néctar y polen



AP 2-07 - ANILLO PERIURBANO

2070664
ANTONIO PERPIÑA

Infraestructura Ajardinada
Titularidad municipal

DATOS ASOCIADOS AL ÁREA DE OPORTUNIDAD

DESCRIPCIÓN DE LA ZONA VERDE

Superficie (m ²)	11014.09
Área de oportunidad	Área degradada no pavimentada
Área de oportunidad (m ²)	10579
Edificios si uso (m ²)	

ARBOLADO

Unidades	0
Especies adecuadas	0
Madurez	0

AROMATICAS, HORTICOLAS Y FLORES

Superficie (m ²)	0
Especies adecuadas	0

SETOS Y ARBUSTOS

Superficie setos (m ²)	0
Superficie arbustos (m ²)	0
Arbustos unitarios	0
Especies adecuadas	0
Madurez	0

CESPEDES Y PRADERAS

Superficie céspedes (m ²)	0
Uso del cesped	0
Superficie pradera natural (m ²)	0
Superficie pradera florida (m ²)	

CHARCAS Y ESTANQUES

Presencia	0
Grado de naturalización	0
Acumulaciones de agua	0

MUROS, ROCAS Y MADERA

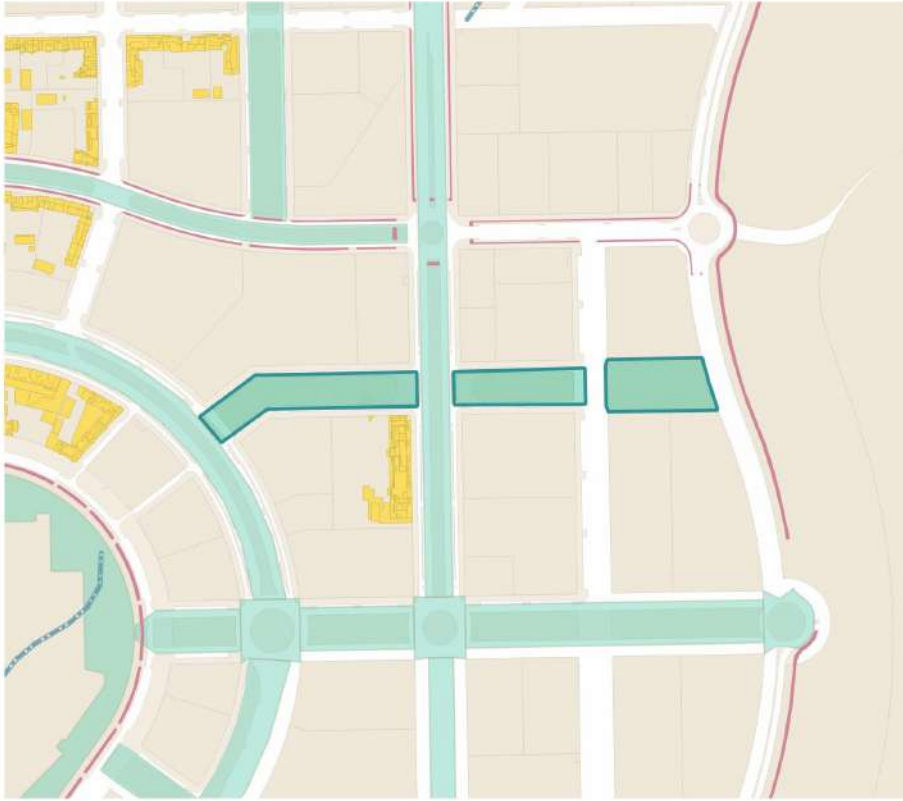
Muros sin mortero y rocas	0
Madera muerta	0

ELEMENTOS DE ALIMENTACIÓN Y REFUGIO

Presencia de comederos	0
Presencia de cajas nido	0
Posibilidad de instalación	0

SOLUCIONES BASADAS EN LA NATURALEZA PRIORITARIAS

1.3 - Fomento del estrato lianoide; 1.5 - Fomento de praderas de flor; 1.7 - Creación de huertos urbanos; 1.8 - Fomento de espacios hortícolas ornamentales; 2.4 - Creación de charcas; 3.1 - Mantenimiento de árboles secos y gestión de la madera muerta; 3.4 - Fomento de especies con frutos y semillas comestibles; 3.5 - Fomento de especies con néctar y polen; 4.2 - Creación de refugios para insectos; 20.1 - Creación de microrreservas de biodiversidad



AP 2-07 - ANILLO PERIURBANO

2070665 CONECTOR JORDI SOLE TURA

Parques o Jardines Urbanos
Titularidad municipal

DATOS ASOCIADOS AL ÁREA DE OPORTUNIDAD

DESCRIPCIÓN DE LA ZONA VERDE

Superficie (m ²)	18562.42
Área de oportunidad	Área degradada no pavimentada
Área de oportunidad (m ²)	
Edificios si uso (m ²)	

ARBOLADO

Unidades	236
Especies adecuadas	1
Madurez	0

AROMATICAS, HORTICOLAS Y FLORES

Superficie (m ²)	0
Especies adecuadas	1

SETOS Y ARBUSTOS

Superficie setos (m ²)	0
Superficie arbustos (m ²)	4935.46
Arbustos unitarios	0
Especies adecuadas	1
Madurez	1

CESPEDES Y PRADERAS

Superficie céspedes (m ²)	383.68
Uso del cesped	1
Superficie pradera natural (m ²)	0
Superficie pradera florida (m ²)	

CHARCAS Y ESTANQUES

Presencia	0
Grado de naturalización	0
Acumulaciones de agua	0

MUROS, ROCAS Y MADERA

Muros sin mortero y rocas	0
Madera muerta	1

ELEMENTOS DE ALIMENTACIÓN Y REFUGIO

Presencia de comederos	0
Presencia de cajas nido	0
Posibilidad de instalación	0

SOLUCIONES BASADAS EN LA NATURALEZA PRIORITARIAS

1.5 - Fomento de praderas de flor; 1.8 - Fomento de espacios hortícolas ornamentales; 2.4 - Creación de charcas; 3.1 - Mantenimiento de árboles secos y gestión de la madera muerta; 3.5 - Fomento de especies con néctar y polen



AP 2-07 - ANILLO PERIURBANO

2070666
PARQUE 056

Parques o Jardines Urbanos
Titularidad municipal

DATOS ASOCIADOS AL ÁREA DE OPORTUNIDAD

DESCRIPCIÓN DE LA ZONA VERDE

Superficie (m ²)	2222.75
Area de oportunidad	Área degradada no pavimentada
Area de oportunidad (m ²)	200-300
Edificios si uso (m ²)	

ARBOLADO

Unidades	21
Especies adecuadas	0
Madurez	0

AROMATICAS, HORTICOLAS Y FLORES

Superficie (m ²)	0
Especies adecuadas	0

SETOS Y ARBUSTOS

Superficie setos (m ²)	0
Superficie arbustos (m ²)	1124.44
Arbustos unitarios	0
Especies adecuadas	1
Madurez	1

CESPEDES Y PRADERAS

Superficie céspedes (m ²)	0
Uso del cesped	0
Superficie pradera natural (m ²)	0
Superficie pradera florida (m ²)	

CHARCAS Y ESTANQUES

Presencia	0
Grado de naturalización	0
Acumulaciones de agua	0

MUROS, ROCAS Y MADERA

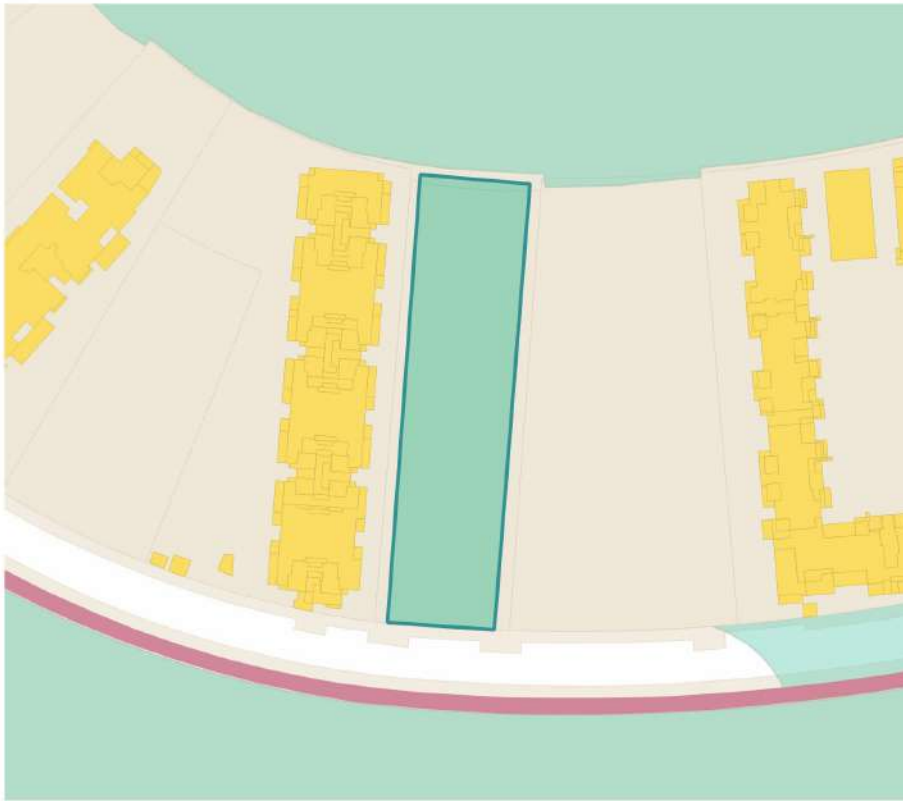
Muros sin mortero y rocas	0
Madera muerta	0

ELEMENTOS DE ALIMENTACIÓN Y REFUGIO

Presencia de comederos	0
Presencia de cajas nido	0
Posibilidad de instalación	0

SOLUCIONES BASADAS EN LA NATURALEZA PRIORITARIAS

1.1 - Diversificación y mejora de especies arbóreas; 1.2 - Diversificación y mejora del estrato arbustivo; 1.5 - Fomento de praderas de flor; 1.8 - Fomento de espacios hortícolas ornamentales; 2.4 - Creación de charcas; 3.1 - Mantenimiento de árboles secos y gestión de la madera muerta; 3.5 - Fomento de especies con néctar y polen



AP 2-07 - ANILLO PERIURBANO

2070667
PARQUE 057

Parques o Jardines Urbanos
Titularidad municipal

DATOS ASOCIADOS AL ÁREA DE OPORTUNIDAD

DESCRIPCIÓN DE LA ZONA VERDE

Superficie (m ²)	2449.97
Área de oportunidad	Área degradada no pavimentada
Área de oportunidad (m ²)	200-300
Edificios si uso (m ²)	

ARBOLADO

Unidades	21
Especies adecuadas	0
Madurez	0

AROMATICAS, HORTICOLAS Y FLORES

Superficie (m ²)	0
Especies adecuadas	0

SETOS Y ARBUSTOS

Superficie setos (m ²)	0
Superficie arbustos (m ²)	1022.94
Arbustos unitarios	0
Especies adecuadas	1
Madurez	1

CESPEDES Y PRADERAS

Superficie céspedes (m ²)	0
Uso del cesped	0
Superficie pradera natural (m ²)	0
Superficie pradera florida (m ²)	

CHARCAS Y ESTANQUES

Presencia	0
Grado de naturalización	0
Acumulaciones de agua	0

MUROS, ROCAS Y MADERA

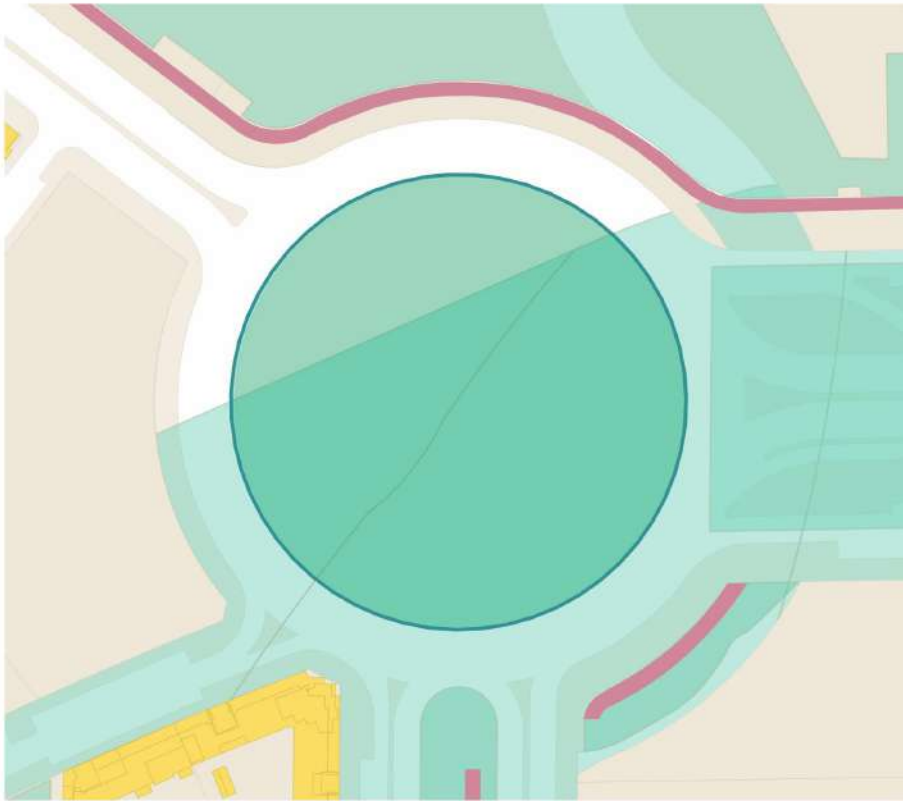
Muros sin mortero y rocas	0
Madera muerta	0

ELEMENTOS DE ALIMENTACIÓN Y REFUGIO

Presencia de comederos	0
Presencia de cajas nido	0
Posibilidad de instalación	0

SOLUCIONES BASADAS EN LA NATURALEZA PRIORITARIAS

1.3 - Fomento del estrato lianoide; 1.5 - Fomento de praderas de flor; 1.8 - Fomento de espacios hortícolas ornamentales; 2.4 - Creación de charcas; 3.1 - Mantenimiento de árboles secos y gestión de la madera muerta; 3.5 - Fomento de especies con néctar y polen; 4.3 - Instalación de cajas nido; 4.4 - Instalación de comederos y bebederos



AP 2-07 - ANILLO PERIURBANO

2070668

ISIDRO GONZALEZ VELAZQUEZ

Infraestructura Ajardinada
Titularidad municipal

DATOS ASOCIADOS AL ÁREA DE OPORTUNIDAD

DESCRIPCIÓN DE LA ZONA VERDE

Superficie (m ²)	11014.09
Área de oportunidad	Área degradada no pavimentada
Área de oportunidad (m ²)	9061
Edificios si uso (m ²)	

ARBOLADO

Unidades	36
Especies adecuadas	0
Madurez	0

AROMATICAS, HORTICOLAS Y FLORES

Superficie (m ²)	0
Especies adecuadas	1

SETOS Y ARBUSTOS

Superficie setos (m ²)	327.32
Superficie arbustos (m ²)	86.25
Arbustos unitarios	0
Especies adecuadas	1
Madurez	1

CESPEDES Y PRADERAS

Superficie céspedes (m ²)	0
Uso del cesped	0
Superficie pradera natural (m ²)	1958.34
Superficie pradera florida (m ²)	

CHARCAS Y ESTANQUES

Presencia	0
Grado de naturalización	0
Acumulaciones de agua	0

MUROS, ROCAS Y MADERA

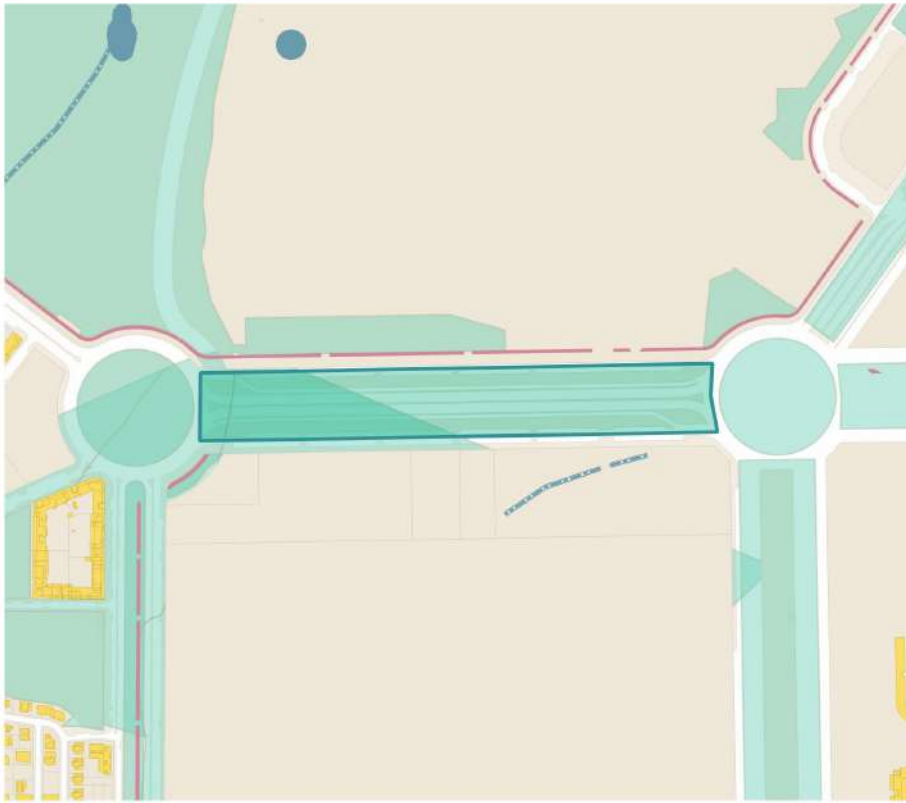
Muros sin mortero y rocas	0
Madera muerta	0

ELEMENTOS DE ALIMENTACIÓN Y REFUGIO

Presencia de comederos	0
Presencia de cajas nido	0
Posibilidad de instalación	0

SOLUCIONES BASADAS EN LA NATURALEZA PRIORITARIAS

1.3 - Fomento del estrato lianoide; 1.5 - Fomento de praderas de flor; 1.7 - Creación de huertos urbanos; 1.8 - Fomento de espacios hortícolas ornamentales; 2.4 - Creación de charcas; 3.1 - Mantenimiento de árboles secos y gestión de la madera muerta



AP 2-07 - ANILLO PERIURBANO

2070669
FUERZAS ARMADAS

Parques o Jardines Urbanos
Titularidad municipal

DATOS ASOCIADOS AL ÁREA DE OPORTUNIDAD

DESCRIPCIÓN DE LA ZONA VERDE

Superficie (m ²)	35966.04
Área de oportunidad	Área degradada no pavimentada
Área de oportunidad (m ²)	3274
Edificios si uso (m ²)	

ARBOLADO

Unidades	60
Especies adecuadas	0
Madurez	0

AROMATICAS, HORTICOLAS Y FLORES

Superficie (m ²)	0
Especies adecuadas	1

SETOS Y ARBUSTOS

Superficie setos (m ²)	0
Superficie arbustos (m ²)	9345.13
Arbustos unitarios	0
Especies adecuadas	1
Madurez	1

CESPEDES Y PRADERAS

Superficie céspedes (m ²)	0
Uso del cesped	0
Superficie pradera natural (m ²)	864.14
Superficie pradera florida (m ²)	

CHARCAS Y ESTANQUES

Presencia	0
Grado de naturalización	0
Acumulaciones de agua	0

MUROS, ROCAS Y MADERA

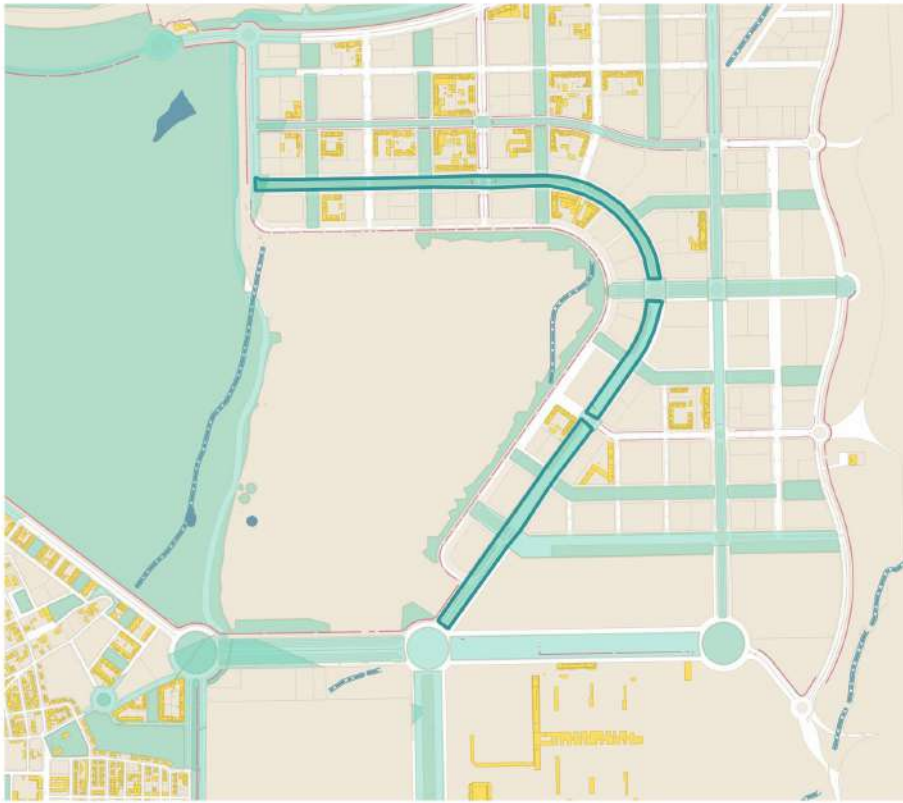
Muros sin mortero y rocas	0
Madera muerta	0

ELEMENTOS DE ALIMENTACIÓN Y REFUGIO

Presencia de comederos	0
Presencia de cajas nido	0
Posibilidad de instalación	0

SOLUCIONES BASADAS EN LA NATURALEZA PRIORITARIAS

1.1 - Diversificación y mejora de especies arbóreas; 1.5 - Fomento de praderas de flor; 1.7 - Creación de huertos urbanos; 1.8 - Fomento de espacios hortícolas ornamentales; 2.4 - Creación de charcas; 3.1 - Mantenimiento de árboles secos y gestión de la madera muerta; 3.4 - Fomento de especies con frutos y semillas comestibles; 3.5 - Fomento de especies con néctar y polen; 4.2 - Creación de refugios para insectos; 20.1 - Creación de microrreservas de biodiversidad



AP 2-07 - ANILLO PERIURBANO

2070670 BULEVAR JUAN ANTONIO SAMARANCH

Calles Verdes
Titularidad municipal

DATOS ASOCIADOS AL ÁREA DE OPORTUNIDAD

DESCRIPCIÓN DE LA ZONA VERDE

Superficie (m ²)	79372.21
Area de oportunidad	
Area de oportunidad (m ²)	
Edificios si uso (m ²)	

ARBOLADO

Unidades	334
Especies adecuadas	1
Madurez	0

AROMATICAS, HORTICOLAS Y FLORES

Superficie (m ²)	0
Especies adecuadas	1

SETOS Y ARBUSTOS

Superficie setos (m ²)	0
Superficie arbustos (m ²)	14746.49
Arbustos unitarios	0
Especies adecuadas	1
Madurez	1

CESPEDES Y PRADERAS

Superficie céspedes (m ²)	0
Uso del cesped	1
Superficie pradera natural (m ²)	0
Superficie pradera florida (m ²)	

CHARCAS Y ESTANQUES

Presencia	0
Grado de naturalización	0
Acumulaciones de agua	0

MUROS, ROCAS Y MADERA

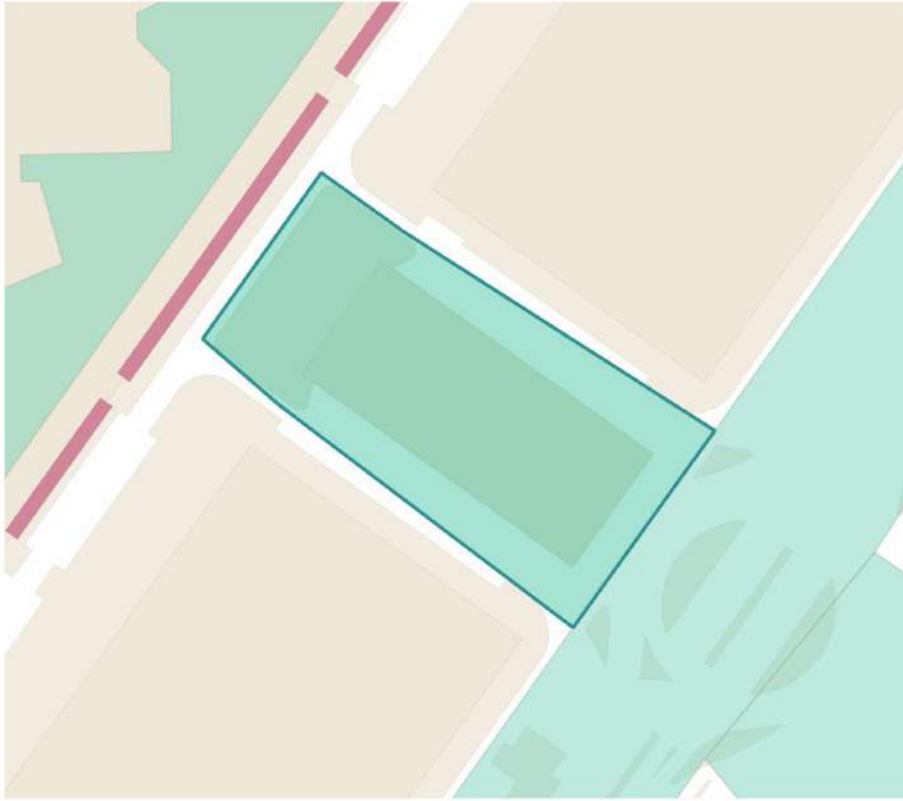
Muros sin mortero y rocas	0
Madera muerta	0

ELEMENTOS DE ALIMENTACIÓN Y REFUGIO

Presencia de comederos	0
Presencia de cajas nido	0
Posibilidad de instalación	0

SOLUCIONES BASADAS EN LA NATURALEZA PRIORITARIAS

1.2 - Diversificación y mejora del estrato arbustivo; 3.4 - Fomento de especies con frutos y semillas comestibles; 3.5 - Fomento de especies con néctar y polen



AP 2-07 - ANILLO PERIURBANO

2070671 CONECTOR JOSE ANTONIO CORRALES

Parques o Jardines Urbanos
Titularidad municipal

DATOS ASOCIADOS AL ÁREA DE OPORTUNIDAD

DESCRIPCIÓN DE LA ZONA VERDE

Superficie (m ²)	4909.98
Área de oportunidad	Área degradada no pavimentada
Área de oportunidad (m ²)	754
Edificios si uso (m ²)	

ARBOLADO

Unidades	58
Especies adecuadas	1
Madurez	0

AROMATICAS, HORTICOLAS Y FLORES

Superficie (m ²)	0
Especies adecuadas	1

SETOS Y ARBUSTOS

Superficie setos (m ²)	0
Superficie arbustos (m ²)	1669.94
Arbustos unitarios	0
Especies adecuadas	1
Madurez	1

CESPEDES Y PRADERAS

Superficie céspedes (m ²)	254.34
Uso del cesped	1
Superficie pradera natural (m ²)	0
Superficie pradera florida (m ²)	

CHARCAS Y ESTANQUES

Presencia	0
Grado de naturalización	0
Acumulaciones de agua	0

MUROS, ROCAS Y MADERA

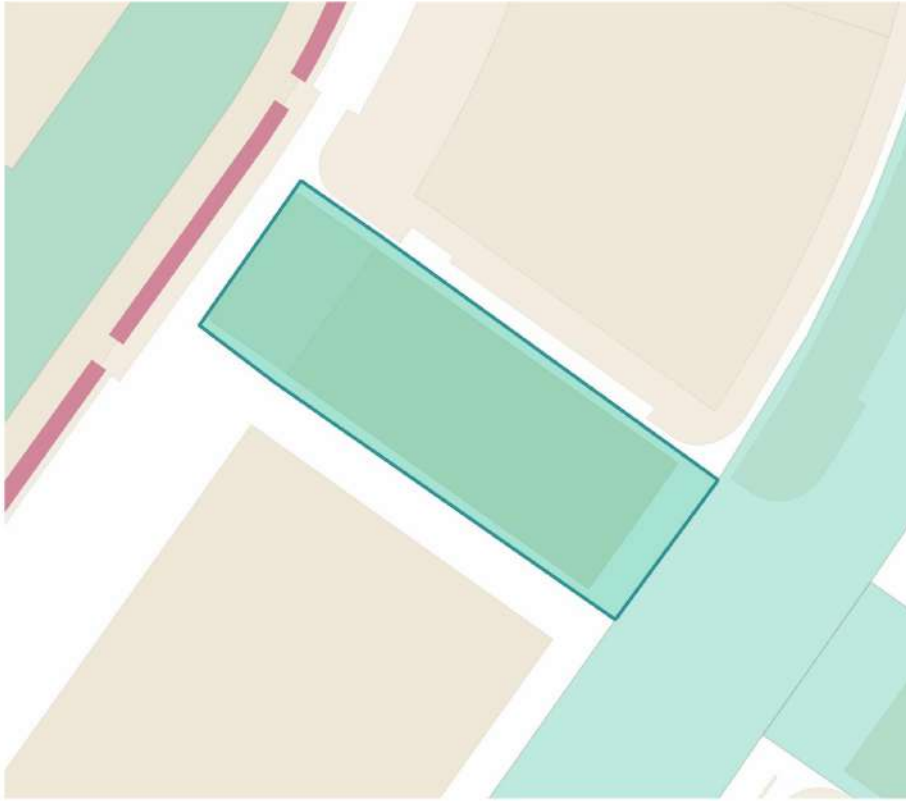
Muros sin mortero y rocas	0
Madera muerta	1

ELEMENTOS DE ALIMENTACIÓN Y REFUGIO

Presencia de comederos	0
Presencia de cajas nido	0
Posibilidad de instalación	0

SOLUCIONES BASADAS EN LA NATURALEZA PRIORITARIAS

1.1 - Diversificación y mejora de especies arbóreas; 1.5 - Fomento de praderas de flor; 1.8 - Fomento de espacios hortícolas ornamentales; 2.4 - Creación de charcas; 3.1 - Mantenimiento de árboles secos y gestión de la madera muerta; 3.5 - Fomento de especies con néctar y polen



AP 2-07 - ANILLO PERIURBANO

2070672 CONECTOR ESTANISLAO PEREZ PITA

Parques o Jardines Urbanos
Titularidad municipal

DATOS ASOCIADOS AL ÁREA DE OPORTUNIDAD

DESCRIPCIÓN DE LA ZONA VERDE

Superficie (m ²)	3432.73
Area de oportunidad	
Area de oportunidad (m ²)	
Edificios si uso (m ²)	

ARBOLADO

Unidades	41
Especies adecuadas	1
Madurez	0

AROMATICAS, HORTICOLAS Y FLORES

Superficie (m ²)	0
Especies adecuadas	1

SETOS Y ARBUSTOS

Superficie setos (m ²)	0
Superficie arbustos (m ²)	1069.37
Arbustos unitarios	0
Especies adecuadas	1
Madurez	1

CESPEDES Y PRADERAS

Superficie céspedes (m ²)	0
Uso del cesped	0
Superficie pradera natural (m ²)	0
Superficie pradera florida (m ²)	

CHARCAS Y ESTANQUES

Presencia	0
Grado de naturalización	0
Acumulaciones de agua	0

MUROS, ROCAS Y MADERA

Muros sin mortero y rocas	0
Madera muerta	1

ELEMENTOS DE ALIMENTACIÓN Y REFUGIO

Presencia de comederos	0
Presencia de cajas nido	0
Posibilidad de instalación	0

SOLUCIONES BASADAS EN LA NATURALEZA PRIORITARIAS

1.5 - Fomento de praderas de flor; 1.8 - Fomento de espacios hortícolas ornamentales; 2.4 - Creación de charcas; 3.1 - Mantenimiento de árboles secos y gestión de la madera muerta; 3.5 - Fomento de especies con néctar y polen



AP 2-07 - ANILLO PERIURBANO

2070673 CONECTOR JOSE ANTONIO FERNANDEZ ORDOÑEZ

Parques o Jardines Urbanos
Titularidad municipal

DATOS ASOCIADOS AL ÁREA DE OPORTUNIDAD

DESCRIPCIÓN DE LA ZONA VERDE

Superficie (m ²)	23341.46
Area de oportunidad	
Area de oportunidad (m ²)	
Edificios si uso (m ²)	

ARBOLADO

Unidades	137
Especies adecuadas	1
Madurez	0

AROMATICAS, HORTICOLAS Y FLORES

Superficie (m ²)	0
Especies adecuadas	1

SETOS Y ARBUSTOS

Superficie setos (m ²)	0
Superficie arbustos (m ²)	5452.12
Arbustos unitarios	0
Especies adecuadas	0
Madurez	1

CESPEDES Y PRADERAS

Superficie céspedes (m ²)	0
Uso del cesped	0
Superficie pradera natural (m ²)	0
Superficie pradera florida (m ²)	

CHARCAS Y ESTANQUES

Presencia	1
Grado de naturalización	0
Acumulaciones de agua	0

MUROS, ROCAS Y MADERA

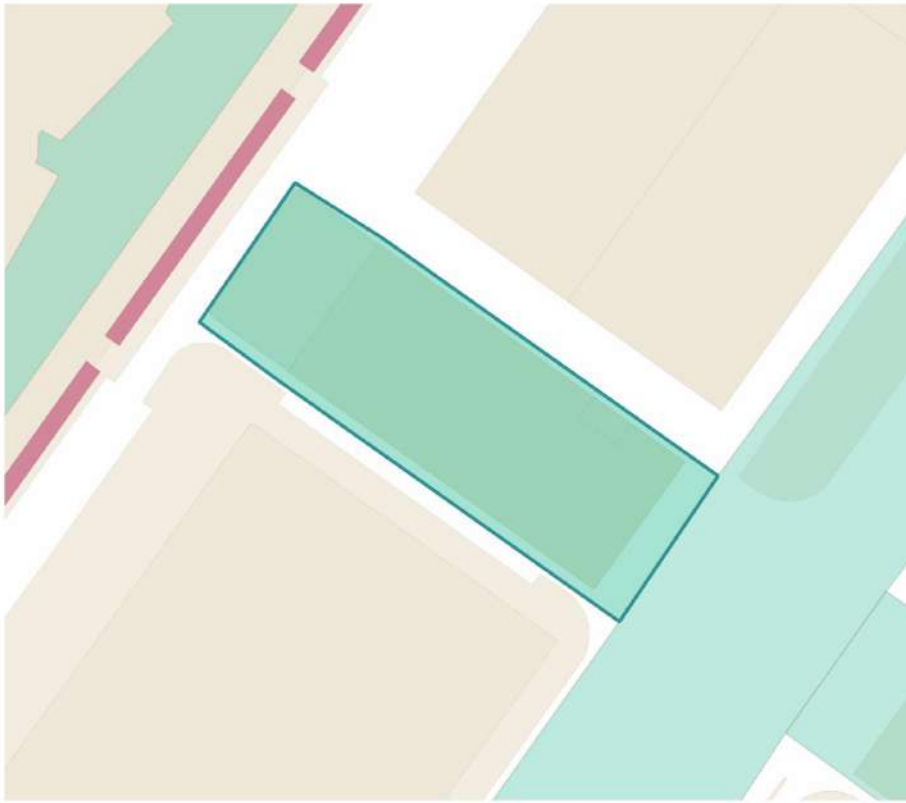
Muros sin mortero y rocas	0
Madera muerta	0

ELEMENTOS DE ALIMENTACIÓN Y REFUGIO

Presencia de comederos	0
Presencia de cajas nido	0
Posibilidad de instalación	0

SOLUCIONES BASADAS EN LA NATURALEZA PRIORITARIAS

1.3 - Fomento del estrato lianoide; 1.5 - Fomento de praderas de flor; 1.8 - Fomento de espacios hortícolas ornamentales; 2.4 - Creación de charcas; 3.1 - Mantenimiento de árboles secos y gestión de la madera muerta; 3.5 - Fomento de especies con néctar y polen; 4.3 - Instalación de cajas nido; 4.4 - Instalación de comederos y bebederos



AP 2-07 - ANILLO PERIURBANO

2070674 CONECTOR FERNANDO HIGUERAS

Parques o Jardines Urbanos
Titularidad municipal

DATOS ASOCIADOS AL ÁREA DE OPORTUNIDAD

DESCRIPCIÓN DE LA ZONA VERDE

Superficie (m ²)	3314.09
Área de oportunidad	Área degradada no pavimentada
Área de oportunidad (m ²)	35
Edificios si uso (m ²)	

ARBOLADO

Unidades	45
Especies adecuadas	1
Madurez	0

AROMATICAS, HORTICOLAS Y FLORES

Superficie (m ²)	0
Especies adecuadas	1

SETOS Y ARBUSTOS

Superficie setos (m ²)	0
Superficie arbustos (m ²)	1064.94
Arbustos unitarios	0
Especies adecuadas	1
Madurez	1

CESPEDES Y PRADERAS

Superficie céspedes (m ²)	0
Uso del cesped	0
Superficie pradera natural (m ²)	0
Superficie pradera florida (m ²)	

CHARCAS Y ESTANQUES

Presencia	0
Grado de naturalización	0
Acumulaciones de agua	0

MUROS, ROCAS Y MADERA

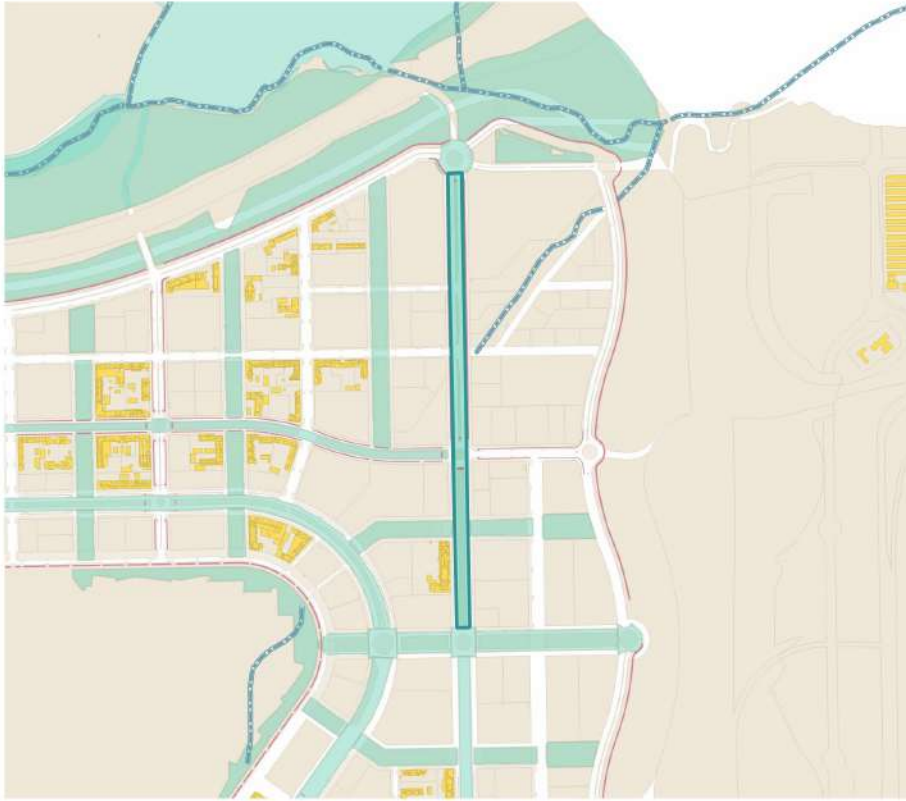
Muros sin mortero y rocas	0
Madera muerta	1

ELEMENTOS DE ALIMENTACIÓN Y REFUGIO

Presencia de comederos	0
Presencia de cajas nido	0
Posibilidad de instalación	0

SOLUCIONES BASADAS EN LA NATURALEZA PRIORITARIAS

1.1 - Diversificación y mejora de especies arbóreas; 1.5 - Fomento de praderas de flor; 1.8 - Fomento de espacios hortícolas ornamentales; 2.4 - Creación de charcas; 3.1 - Mantenimiento de árboles secos y gestión de la madera muerta; 3.5 - Fomento de especies con néctar y polen



AP 2-07 - ANILLO PERIURBANO

2070675 MEDIANA MANUEL FRAGA IRIBARNE

Infraestructura Ajardinada
Titularidad municipal

DATOS ASOCIADOS AL ÁREA DE OPORTUNIDAD

DESCRIPCIÓN DE LA ZONA VERDE

Superficie (m ²)	28968.32
Área de oportunidad	Área degradada no pavimentada
Área de oportunidad (m ²)	9950
Edificios si uso (m ²)	

ARBOLADO

Unidades	18
Especies adecuadas	1
Madurez	0

AROMATICAS, HORTICOLAS Y FLORES

Superficie (m ²)	0
Especies adecuadas	1

SETOS Y ARBUSTOS

Superficie setos (m ²)	0
Superficie arbustos (m ²)	5773.72
Arbustos unitarios	0
Especies adecuadas	1
Madurez	1

CESPEDES Y PRADERAS

Superficie céspedes (m ²)	0
Uso del cesped	0
Superficie pradera natural (m ²)	1388.38
Superficie pradera florida (m ²)	

CHARCAS Y ESTANQUES

Presencia	1
Grado de naturalización	0
Acumulaciones de agua	0

MUROS, ROCAS Y MADERA

Muros sin mortero y rocas	0
Madera muerta	0

ELEMENTOS DE ALIMENTACIÓN Y REFUGIO

Presencia de comederos	0
Presencia de cajas nido	0
Posibilidad de instalación	0

SOLUCIONES BASADAS EN LA NATURALEZA PRIORITARIAS

1.3 - Fomento del estrato lianoide; 1.5 - Fomento de praderas de flor; 1.7 - Creación de huertos urbanos; 1.8 - Fomento de espacios hortícolas ornamentales; 2.4 - Creación de charcas; 3.1 - Mantenimiento de árboles secos y gestión de la madera muerta; 3.4 - Fomento de especies con frutos y semillas comestibles; 3.5 - Fomento de especies con néctar y polen; 3.4 - Fomento de especies con frutos y semillas comestibles; 20.1 - Creación de microrreservas de biodiversidad



AP 2-07 - ANILLO PERIURBANO

2070676 CONECTOR JOSEFINA ALDECOA

Parques o Jardines Urbanos
Titularidad municipal

DATOS ASOCIADOS AL ÁREA DE OPORTUNIDAD

DESCRIPCIÓN DE LA ZONA VERDE

Superficie (m ²)	20447.06
Área de oportunidad	Área degradada no pavimentada
Área de oportunidad (m ²)	
Edificios si uso (m ²)	

ARBOLADO

Unidades	247
Especies adecuadas	1
Madurez	0

AROMATICAS, HORTICOLAS Y FLORES

Superficie (m ²)	0
Especies adecuadas	1

SETOS Y ARBUSTOS

Superficie setos (m ²)	0
Superficie arbustos (m ²)	7572.61
Arbustos unitarios	0
Especies adecuadas	1
Madurez	1

CESPEDES Y PRADERAS

Superficie céspedes (m ²)	618.14
Uso del cesped	1
Superficie pradera natural (m ²)	0
Superficie pradera florida (m ²)	

CHARCAS Y ESTANQUES

Presencia	0
Grado de naturalización	0
Acumulaciones de agua	0

MUROS, ROCAS Y MADERA

Muros sin mortero y rocas	0
Madera muerta	1

ELEMENTOS DE ALIMENTACIÓN Y REFUGIO

Presencia de comederos	0
Presencia de cajas nido	0
Posibilidad de instalación	0

SOLUCIONES BASADAS EN LA NATURALEZA PRIORITARIAS

1.5 - Fomento de praderas de flor; 1.8 - Fomento de espacios hortícolas ornamentales; 2.4 - Creación de charcas; 3.1 - Mantenimiento de árboles secos y gestión de la madera muerta; 3.5 - Fomento de especies con néctar y polen



AP 2-07 - ANILLO PERIURBANO

2070677 CONECTOR FINA DE CALDERON

Parques o Jardines Urbanos
Titularidad municipal

DATOS ASOCIADOS AL ÁREA DE OPORTUNIDAD

DESCRIPCIÓN DE LA ZONA VERDE

Superficie (m ²)	18610.76
Area de oportunidad	
Area de oportunidad (m ²)	
Edificios si uso (m ²)	

ARBOLADO

Unidades	243
Especies adecuadas	1
Madurez	0

AROMATICAS, HORTICOLAS Y FLORES

Superficie (m ²)	0
Especies adecuadas	1

SETOS Y ARBUSTOS

Superficie setos (m ²)	0
Superficie arbustos (m ²)	5170.33
Arbustos unitarios	0
Especies adecuadas	1
Madurez	1

CESPEDES Y PRADERAS

Superficie céspedes (m ²)	426.98
Uso del cesped	1
Superficie pradera natural (m ²)	0
Superficie pradera florida (m ²)	

CHARCAS Y ESTANQUES

Presencia	0
Grado de naturalización	0
Acumulaciones de agua	0

MUROS, ROCAS Y MADERA

Muros sin mortero y rocas	0
Madera muerta	1

ELEMENTOS DE ALIMENTACIÓN Y REFUGIO

Presencia de comederos	0
Presencia de cajas nido	0
Posibilidad de instalación	0

SOLUCIONES BASADAS EN LA NATURALEZA PRIORITARIAS

1.5 - Fomento de praderas de flor; 1.8 - Fomento de espacios hortícolas ornamentales; 2.4 - Creación de charcas; 3.1 - Mantenimiento de árboles secos y gestión de la madera muerta; 3.2 - Presencia de hojarasca y agrupación de hojas secas; 3.3 - Conservación de árboles veteranos y de gran tamaño; 3.5 - Fomento de especies con néctar y polen; 4.3 - Instalación de cajas nido; 4.4 - Instalación de comederos y bebederos



AP 2-07 - ANILLO PERIURBANO

2070678

CONECTOR JOSE ANTONIO CODERCH

Parques o Jardines Urbanos
Titularidad municipal

DATOS ASOCIADOS AL ÁREA DE OPORTUNIDAD

DESCRIPCIÓN DE LA ZONA VERDE

Superficie (m ²)	16667.03
Area de oportunidad	
Area de oportunidad (m ²)	
Edificios si uso (m ²)	

ARBOLADO

Unidades	211
Especies adecuadas	1
Madurez	0

AROMATICAS, HORTICOLAS Y FLORES

Superficie (m ²)	0
Especies adecuadas	1

SETOS Y ARBUSTOS

Superficie setos (m ²)	0
Superficie arbustos (m ²)	4671.78
Arbustos unitarios	0
Especies adecuadas	1
Madurez	1

CESPEDES Y PRADERAS

Superficie céspedes (m ²)	412.04
Uso del cesped	1
Superficie pradera natural (m ²)	0
Superficie pradera florida (m ²)	

CHARCAS Y ESTANQUES

Presencia	0
Grado de naturalización	0
Acumulaciones de agua	0

MUROS, ROCAS Y MADERA

Muros sin mortero y rocas	0
Madera muerta	1

ELEMENTOS DE ALIMENTACIÓN Y REFUGIO

Presencia de comederos	0
Presencia de cajas nido	0
Posibilidad de instalación	0

SOLUCIONES BASADAS EN LA NATURALEZA PRIORITARIAS

1.5 - Fomento de praderas de flor; 1.8 - Fomento de espacios hortícolas ornamentales; 2.4 - Creación de charcas; 3.1 - Mantenimiento de árboles secos y gestión de la madera muerta; 3.5 - Fomento de especies con néctar y polen



AP 2-07 - ANILLO PERIURBANO

2070679
MEDIANA SECUNDINO ZUAZO

Infraestructura Ajardinada
Titularidad municipal

DATOS ASOCIADOS AL ÁREA DE OPORTUNIDAD

DESCRIPCIÓN DE LA ZONA VERDE

Superficie (m ²)	22469.66
Area de oportunidad	
Area de oportunidad (m ²)	9950
Edificios si uso (m ²)	

ARBOLADO

Unidades	0
Especies adecuadas	0
Madurez	0

AROMATICAS, HORTICOLAS Y FLORES

Superficie (m ²)	0
Especies adecuadas	1

SETOS Y ARBUSTOS

Superficie setos (m ²)	0
Superficie arbustos (m ²)	9994.58
Arbustos unitarios	0
Especies adecuadas	1
Madurez	1

CESPEDES Y PRADERAS

Superficie céspedes (m ²)	0
Uso del cesped	0
Superficie pradera natural (m ²)	4439.92
Superficie pradera florida (m ²)	

CHARCAS Y ESTANQUES

Presencia	0
Grado de naturalización	0
Acumulaciones de agua	0

MUROS, ROCAS Y MADERA

Muros sin mortero y rocas	0
Madera muerta	0

ELEMENTOS DE ALIMENTACIÓN Y REFUGIO

Presencia de comederos	0
Presencia de cajas nido	0
Posibilidad de instalación	0

SOLUCIONES BASADAS EN LA NATURALEZA PRIORITARIAS

1.1 - Diversificación y mejora de especies arbóreas; 1.2 - Diversificación y mejora del estrato arbustivo; 1.5 - Fomento de praderas de flor; 1.7 - Creación de huertos urbanos; 1.8 - Fomento de espacios hortícolas ornamentales; 2.4 - Creación de charcas; 3.1 - Mantenimiento de árboles secos y gestión de la madera muerta; 3.4 - Fomento de especies con frutos y semillas comestibles; 4.3 - Instalación de cajas nido; 4.4 - Instalación de comederos y bebederos



AP 2-07 - ANILLO PERIURBANO

2070680 CONECTOR ANTONIO MIRO VALVERDE

Parques o Jardines Urbanos
Titularidad municipal

DATOS ASOCIADOS AL ÁREA DE OPORTUNIDAD

DESCRIPCIÓN DE LA ZONA VERDE

Superficie (m ²)	20960.81
Área de oportunidad	Área degradada no pavimentada
Área de oportunidad (m ²)	75
Edificios si uso (m ²)	

ARBOLADO

Unidades	263
Especies adecuadas	1
Madurez	0

AROMATICAS, HORTICOLAS Y FLORES

Superficie (m ²)	0
Especies adecuadas	0

SETOS Y ARBUSTOS

Superficie setos (m ²)	0
Superficie arbustos (m ²)	7118.85
Arbustos unitarios	0
Especies adecuadas	1
Madurez	1

CESPEDES Y PRADERAS

Superficie céspedes (m ²)	571.5
Uso del cesped	1
Superficie pradera natural (m ²)	0
Superficie pradera florida (m ²)	

CHARCAS Y ESTANQUES

Presencia	0
Grado de naturalización	0
Acumulaciones de agua	0

MUROS, ROCAS Y MADERA

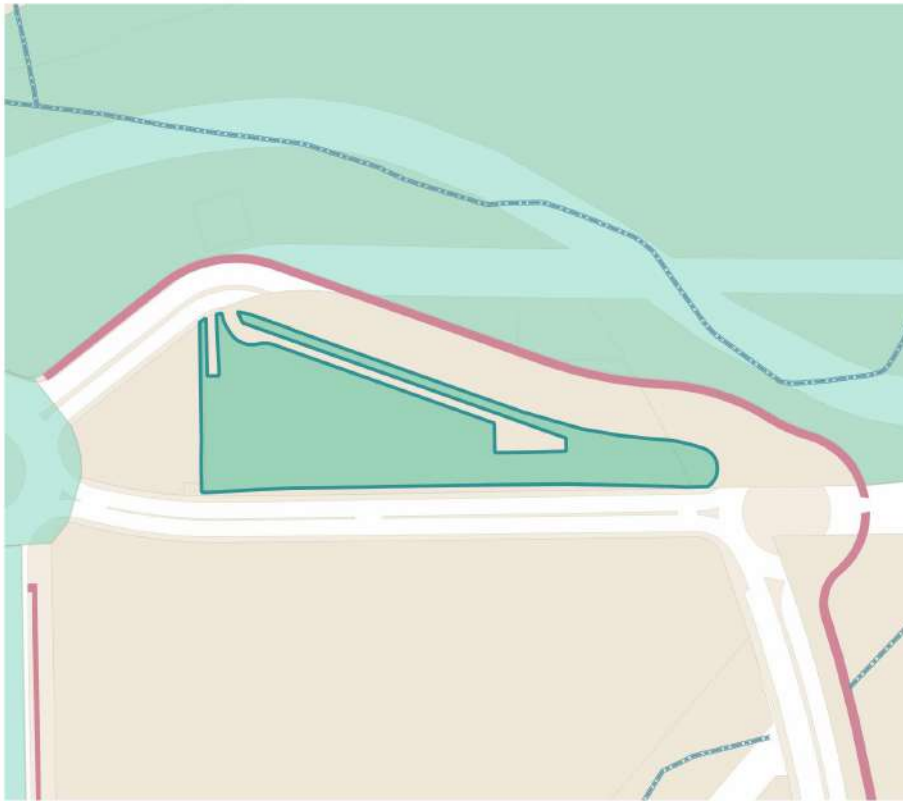
Muros sin mortero y rocas	0
Madera muerta	1

ELEMENTOS DE ALIMENTACIÓN Y REFUGIO

Presencia de comederos	0
Presencia de cajas nido	0
Posibilidad de instalación	0

SOLUCIONES BASADAS EN LA NATURALEZA PRIORITARIAS

1.1 - Diversificación y mejora de especies arbóreas; 1.2 - Diversificación y mejora del estrato arbustivo; 1.3 - Fomento del estrato lianoide; 2.4 - Creación de charcas; 3.5 - Fomento de especies con néctar y polen; 4.2 - Creación de refugios para insectos



AP 2-07 - ANILLO PERIURBANO

2070685 LAMINADOR DE TORMENTAS

Parques o Jardines Urbanos
Titularidad municipal

DATOS ASOCIADOS AL ÁREA DE OPORTUNIDAD

DESCRIPCIÓN DE LA ZONA VERDE

Superficie (m ²)	7746.25
Area de oportunidad	
Area de oportunidad (m ²)	
Edificios si uso (m ²)	

ARBOLADO

Unidades	14
Especies adecuadas	0
Madurez	0

AROMATICAS, HORTICOLAS Y FLORES

Superficie (m ²)	0
Especies adecuadas	1

SETOS Y ARBUSTOS

Superficie setos (m ²)	0
Superficie arbustos (m ²)	1719.57
Arbustos unitarios	0
Especies adecuadas	1
Madurez	1

CESPEDES Y PRADERAS

Superficie céspedes (m ²)	0
Uso del cesped	1
Superficie pradera natural (m ²)	0
Superficie pradera florida (m ²)	

CHARCAS Y ESTANQUES

Presencia	0
Grado de naturalización	0
Acumulaciones de agua	0

MUROS, ROCAS Y MADERA

Muros sin mortero y rocas	0
Madera muerta	0

ELEMENTOS DE ALIMENTACIÓN Y REFUGIO

Presencia de comederos	0
Presencia de cajas nido	0
Posibilidad de instalación	0

SOLUCIONES BASADAS EN LA NATURALEZA PRIORITARIAS

1.1 - Diversificación y mejora de especies arbóreas; 1.3 - Fomento del estrato lianoide; 2.4 - Creación de charcas; 3.4 - Fomento de especies con frutos y semillas comestibles; 4.2 - Creación de refugios para insectos



AP 2-07 - ANILLO PERIURBANO

2070719 ACCESO CAMPO NACIONES - GTA. ACROPOLIS

Infraestructura Ajardinada
Titularidad municipal

DATOS ASOCIADOS AL ÁREA DE OPORTUNIDAD

DESCRIPCIÓN DE LA ZONA VERDE

Superficie (m ²)	2017
Area de oportunidad	Area degradada no pavimentada
Area de oportunidad (m ²)	1720
Edificios si uso (m ²)	

ARBOLADO

Unidades	4
Especies adecuadas	0
Madurez	0

AROMATICAS, HORTICOLAS Y FLORES

Superficie (m ²)	124.02
Especies adecuadas	0

SETOS Y ARBUSTOS

Superficie setos (m ²)	0
Superficie arbustos (m ²)	0
Arbustos unitarios	0
Especies adecuadas	1
Madurez	1

CESPEDES Y PRADERAS

Superficie céspedes (m ²)	1769.53
Uso del cesped	0
Superficie pradera natural (m ²)	0
Superficie pradera florida (m ²)	

CHARCAS Y ESTANQUES

Presencia	0
Grado de naturalización	0
Acumulaciones de agua	0

MUROS, ROCAS Y MADERA

Muros sin mortero y rocas	0
Madera muerta	0

ELEMENTOS DE ALIMENTACIÓN Y REFUGIO

Presencia de comederos	0
Presencia de cajas nido	0
Posibilidad de instalación	0

SOLUCIONES BASADAS EN LA NATURALEZA PRIORITARIAS

1.1 - Diversificación y mejora de especies arbóreas; 2.4 - Creación de charcas; 3.1 - Mantenimiento de árboles secos y gestión de la madera muerta; 3.5 - Fomento de especies con néctar y polen



AP 2.07 - ANILLO PERIURBANO

207349

Barajas

DATOS ASOCIADOS AL ÁREA DE OPORTUNIDAD

DESCRIPCION DE LA PARCELA

Superficie total (m ²)	94734
Superficie pavimentada (m ²)	1232.51
Edificaciones	SI
Calidad del suelo	No compactado
Vertidos observados	
Superficie vertidos (m ²)	0
Cerramiento de la parcela	Valla metálica
Longitud cerramiento (m)	339.3

EXISTENCIA DE ARBOLADO

Especies más abundantes

EXISTENCIA DE ARBUSTOS

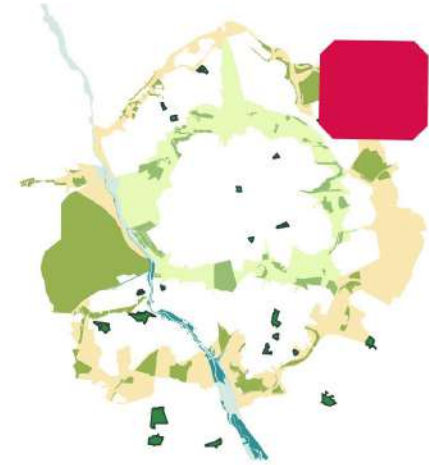
Fracción de cabida cubierta (%)	10
Estado de conservación	Malo

VEGETACION HERBACEA

Superficie (%)	80
Variabilidad de especies	Alta

SOLUCIONES BASADAS EN LA NATURALEZA PRIORITARIAS

2.4 - Creación de charcas; 4.5 - Inclusión de elementos de refugio en edificios; 12 - Fomento de pavimentos vegetados; 15.1 - Revegetación de estructuras urbanas; 17.1 - Creación de micro bosques urbanos; 17.2 - Creación de paisajes agrícolas; 17.3 - Creación de dehesas y encinares; 17.4 - Creación de áreas experimentales; 18.1 - Conservación de parcelas de sucesión natural



AP 2.07 - ANILLO PERIURBANO

207350

Barajas

DATOS ASOCIADOS AL ÁREA DE OPORTUNIDAD

DESCRIPCION DE LA PARCELA

Superficie total (m ²)	63.600000000002
Superficie pavimentada (m ²)	1050
Edificaciones	SI
Calidad del suelo	No compactado
Vertidos observados	
Superficie vertidos (m ²)	0
Cerramiento de la parcela	
Longitud cerramiento (m)	0

EXISTENCIA DE ARBOLADO

Especies más abundantes

EXISTENCIA DE ARBUSTOS

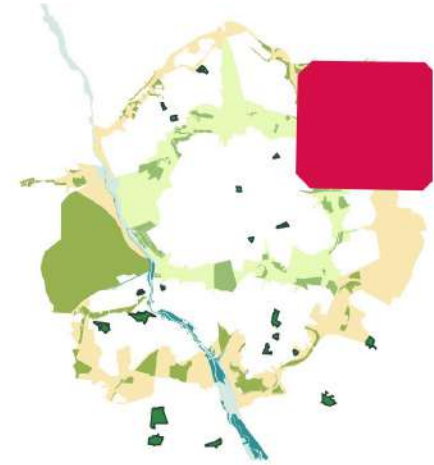
Fracción de cabida cubierta (%)	10
Estado de conservación	Malo

VEGETACION HERBACEA

Superficie (%)	75
Variabilidad de especies	Alta

SOLUCIONES BASADAS EN LA NATURALEZA PRIORITARIAS

2.4 - Creación de charcas; 4.5 - Inclusión de elementos de refugio en edificios; 12 - Fomento de pavimentos vegetados; 17.1 - Creación de micro bosques urbanos; 17.2 - Creación de paisajes agrícolas; 17.3 - Creación de dehesas y encinares; 17.4 - Creación de áreas experimentales; 18.1 - Conservación de parcelas de sucesión natural



AP 2.07 - ANILLO PERIURBANO

207355

Barajas

DATOS ASOCIADOS AL ÁREA DE OPORTUNIDAD

DESCRIPCION DE LA PARCELA

Superficie total (m ²)	448570.8
Superficie pavimentada (m ²)	27600
Edificaciones	NO
Calidad del suelo	No compactado
Vertidos observados	
Superficie vertidos (m ²)	0
Cerramiento de la parcela	Valla metálica
Longitud cerramiento (m)	313.8

EXISTENCIA DE ARBOLADO

Especies más abundantes

EXISTENCIA DE ARBUSTOS

Fracción de cabida cubierta (%)	20
Estado de conservación	Bueno

VEGETACION HERBACEA

Superficie (%)	60
Variabilidad de especies	Alta

SOLUCIONES BASADAS EN LA NATURALEZA PRIORITARIAS

2.4 - Creación de charcas; 12 - Fomento de pavimentos vegetados; 15.1 - Revegetación de estructuras urbanas; 17.1 - Creación de micro bosques urbanos; 17.2 - Creación de paisajes agrícolas; 17.3 - Creación de dehesas y encinares; 17.4 - Creación de áreas experimentales; 18.1 - Conservación de parcelas de sucesión natural

ÁREA DE CONEXIÓN AP 2-08

Zonas verdes de apoyo

AP 2-08. 2080020. Z.A. SANTUARIO DE VALVERDE, 91-99 POST. Y GTA.	446
AP 2-08. 2080027. ISLETAS C/ ROSALIA DE CASTRO	447
AP 2-08. 2080033. JARDINES CEMENTERIO MONTECARMELo	448
AP 2-08. 2080039. PEÑAGRANDE ZONA 4-1	449
AP 2-08. 2080041. MED. MONASTERIO DE SILOS	450
AP 2-08. 2080049. A.V.C. MONTECARMELo	451
AP 2-08. 2080050. A.V.C. ARROYOFRESNO	452
AP 2-08. 2080056. PAU MONTECARMELo (Z.F.)	453
AP 2-08. 2080060. MONTECARMELo - Z.F.	454
AP 2-08. 2080062. PZA. VANGUARDIA DEMOCRACIA	455
AP 2-08. 2080063. ALFONSO RGUEZ. CASTELAO	456
AP 2-08. 2080067. COMPENSATORIA-ARROYO FRESNO	457
AP 2-08. 2080072. MONTECARMELo LIMITROFE 1 Y GTA.	458
AP 2-08. 2080077. PEÑA GRANDE ZONA 4-2 (AMPLIACION)	459
AP 2-08. 2080605. CALLE COSTA BRAVA 20 POST	460
AP 2-08. 2080622. AMPL. Z.A. CONEXIÓN MONTECARMELo MIRASIERRA	461
AP 2-08. 2080623. MED. VIA ARROYO DEL FRESNO	462
AP 2-08. 2080630. ROTONDA PLAZA PRADERA DEL SACERAL	463
AP 2-08. 2080755. A.P.E. 08 16 ARROYO DEL FRESNO PARTE SUR	464

Parcelas y solares

Parcela vacante pública

AP 2-08. 208003. PARCELA VACANTE	465
AP 2-08. 208006. PARCELA VACANTE	466
AP 2-08. 208007. PARCELA VACANTE	467
AP 2-08. 208008. PARCELA VACANTE	468
AP 2-08. 208011. PARCELA VACANTE	469
AP 2-08. 208013. PARCELA VACANTE	470
AP 2-08. 208015. PARCELA VACANTE	471
AP 2-08. 208027. PARCELA VACANTE	472
AP 2-08. 208262. PARCELA VACANTE	473
AP 2-08. 208307. PARCELA A DEFINIR	474

Dotaciones

Educativo

AP 2-08. 208009. CEIP ANTONIO FONTÁN	475
AP 2-08. 208301. ESCUELA INFANTIL SOL SOLITO	476

Social, Sociocultural o Sociosanitario

AP 2-08. 208004. CENTRO SOCIOCULTURAL MONTECARMELo	477
--	-----



Área de conexión AP 2-08

Zonas Verdes Red de Biodiversidad



Ejes de conexión

- Principales
- Secundarios

Áreas de apoyo a la Red de Biodiversidad

Zonas verdes | gestión pública



Parcelas y solares

- Parcela vacante pública según PGOUE
- Parcela privada no construida

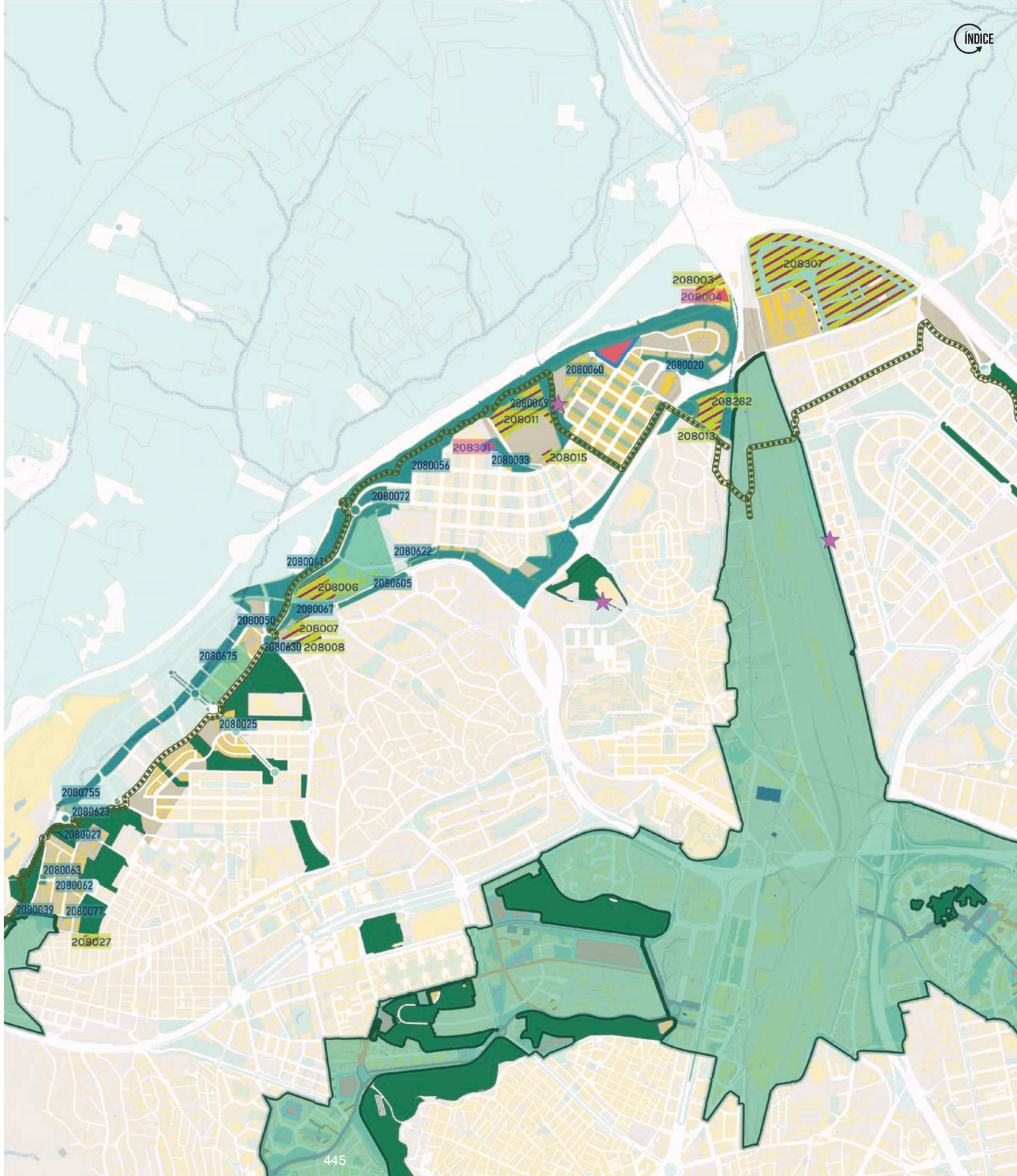
Dotaciones

- Administrativo
- Cultural
- Deportivo
- Educativo
- Social, Sociocultural o Sociosanitario
- Otros (Mercados, ...)
- Huertas

Infraestructuras

- Nudos de infraestructuras viarias
- Otras

Áreas Especiales de Actuación (AEA)





AP 2-08 - ANILLO PERIURBANO

2080020

**Z.A. SANTUARIO DE VALVERDE,
91-99 POST. Y GTA.**

Infraestructura Ajardinada
Titularidad municipal

DATOS ASOCIADOS AL ÁREA DE OPORTUNIDAD

DESCRIPCIÓN DE LA ZONA VERDE

Superficie (m ²)	27279.71
Área de oportunidad	Área degradada no pavimentada
Área de oportunidad (m ²)	7062
Edificios si uso (m ²)	

ARBOLADO

Unidades	54
Especies adecuadas	1
Madurez	0

AROMATICAS, HORTICOLAS Y FLORES

Superficie (m ²)	0
Especies adecuadas	1

SETOS Y ARBUSTOS

Superficie setos (m ²)	0
Superficie arbustos (m ²)	833.88
Arbustos unitarios	2
Especies adecuadas	1
Madurez	1

CESPEDES Y PRADERAS

Superficie céspedes (m ²)	854.11
Uso del cesped	0
Superficie pradera natural (m ²)	2969.42
Superficie pradera florida (m ²)	

CHARCAS Y ESTANQUES

Presencia	0
Grado de naturalización	0
Acumulaciones de agua	0

MUROS, ROCAS Y MADERA

Muros sin mortero y rocas	0
Madera muerta	1

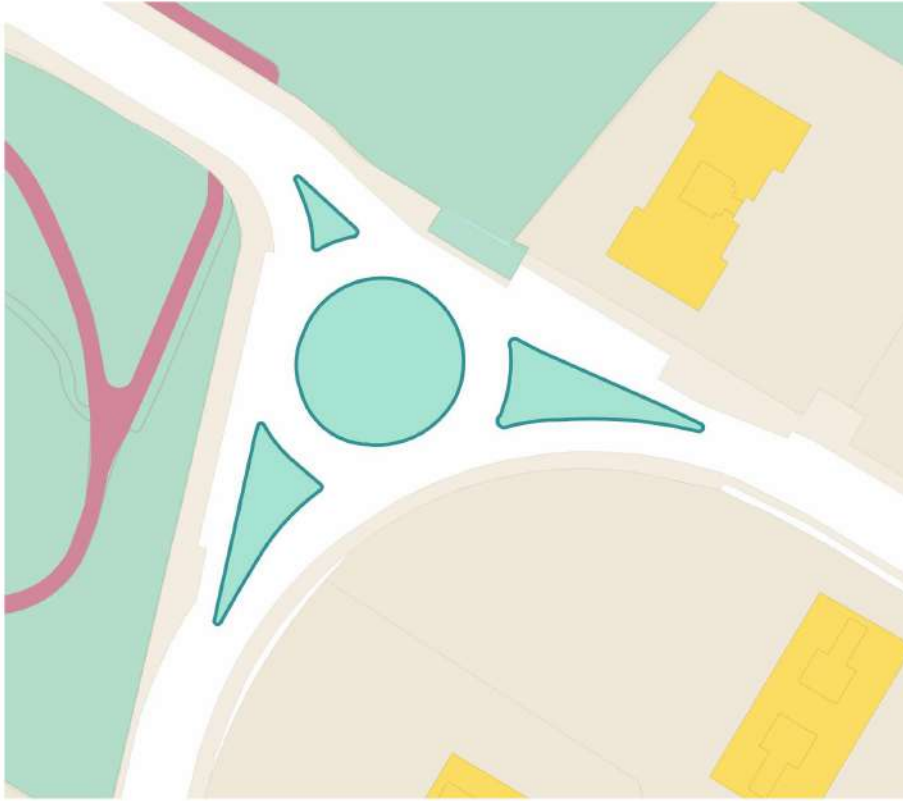
ELEMENTOS DE ALIMENTACIÓN Y REFUGIO

Presencia de comederos	0
Presencia de cajas nido	0
Posibilidad de instalación	1

40°30'42" N 112°12'00" W

SOLUCIONES BASADAS EN LA NATURALEZA PRIORITARIAS

1.1 - Diversificación y mejora de especies arbóreas; 2.4 - Creación de charcas; 3.1 - Mantenimiento de árboles secos y gestión de la madera muerta; 3.5 - Fomento de especies con néctar y polen; 4.1 - Adecuación y fomento de muros de piedra o con oquedades; 4.3 - Instalación de cajas nido; 4.4 - Instalación de comederos y bebederos



AP 2-08 - ANILLO PERIURBANO

2080027 ISLETAS C/ ROSALIA DE CASTRO

Infraestructura Ajardinada
Titularidad municipal

DATOS ASOCIADOS AL ÁREA DE OPORTUNIDAD

DESCRIPCIÓN DE LA ZONA VERDE

Superficie (m ²)	1321.93
Area de oportunidad	Área degradada no pavimentada
Area de oportunidad (m ²)	385
Edificios si uso (m ²)	

ARBOLADO

Unidades	7
Especies adecuadas	0
Madurez	0

AROMATICAS, HORTICOLAS Y FLORES

Superficie (m ²)	0
Especies adecuadas	0

SETOS Y ARBUSTOS

Superficie setos (m ²)	0
Superficie arbustos (m ²)	161.29
Arbustos unitarios	0
Especies adecuadas	1
Madurez	1

CESPEDES Y PRADERAS

Superficie céspedes (m ²)	832.94
Uso del cesped	0
Superficie pradera natural (m ²)	0
Superficie pradera florida (m ²)	

CHARCAS Y ESTANQUES

Presencia	0
Grado de naturalización	0
Acumulaciones de agua	0

MUROS, ROCAS Y MADERA

Muros sin mortero y rocas	0
Madera muerta	0

ELEMENTOS DE ALIMENTACIÓN Y REFUGIO

Presencia de comederos	0
Presencia de cajas nido	0
Posibilidad de instalación	0

SOLUCIONES BASADAS EN LA NATURALEZA PRIORITARIAS

1.1 - Diversificación y mejora de especies arbóreas; 2.4 - Creación de charcas; 3.1 - Mantenimiento de árboles secos y gestión de la madera muerta; 3.4 - Fomento de especies con frutos y semillas comestibles; 3.5 - Fomento de especies con néctar y polen



AP 2-08 - ANILLO PERIURBANO

2080033 JARDINES CEMENTERIO MONTECARMELO

Parques o Jardines Urbanos
Titularidad municipal

DATOS ASOCIADOS AL ÁREA DE OPORTUNIDAD

DESCRIPCIÓN DE LA ZONA VERDE

Superficie (m ²)	16808.41
Área de oportunidad	Área degradada no pavimentada
Área de oportunidad (m ²)	5000 aprox.
Edificios si uso (m ²)	

ARBOLADO

Unidades	81
Especies adecuadas	0
Madurez	1

AROMATICAS, HORTICOLAS Y FLORES

Superficie (m ²)	0
Especies adecuadas	0

SETOS Y ARBUSTOS

Superficie setos (m ²)	0
Superficie arbustos (m ²)	2645.44
Arbustos unitarios	0
Especies adecuadas	1
Madurez	1

CESPEDES Y PRADERAS

Superficie céspedes (m ²)	0
Uso del cesped	0
Superficie pradera natural (m ²)	5777.76
Superficie pradera florida (m ²)	

CHARCAS Y ESTANQUES

Presencia	0
Grado de naturalización	0
Acumulaciones de agua	0

MUROS, ROCAS Y MADERA

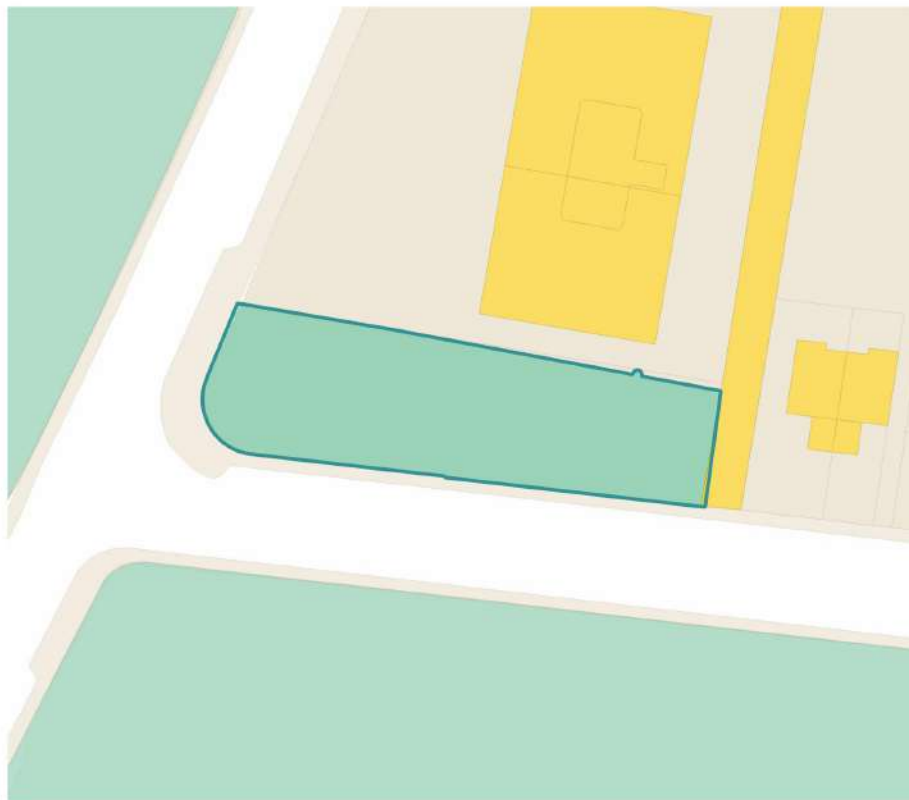
Muros sin mortero y rocas	0
Madera muerta	0

ELEMENTOS DE ALIMENTACIÓN Y REFUGIO

Presencia de comederos	0
Presencia de cajas nido	0
Posibilidad de instalación	0

SOLUCIONES BASADAS EN LA NATURALEZA PRIORITARIAS

1.1 - Diversificación y mejora de especies arbóreas; 1.2 - Diversificación y mejora del estrato arbustivo; 1.3 - Fomento del estrato lianoide; 1.5 - Fomento de praderas de flor; 1.7 - Creación de huertos urbanos; 1.8 - Fomento de espacios hortícolas ornamentales; 2.4 - Creación de charcas; 3.1 - Mantenimiento de árboles secos y gestión de la madera muerta; 3.5 - Fomento de especies con néctar y polen; 20.1 - Creación de microrreservas de biodiversidad



AP 2-08 - ANILLO PERIURBANO

2080039
PEÑAGRANDE ZONA 4-1

Parques o Jardines Urbanos
Titularidad municipal

DATOS ASOCIADOS AL ÁREA DE OPORTUNIDAD

DESCRIPCIÓN DE LA ZONA VERDE

Superficie (m ²)	1097.52
Área de oportunidad	Área degradada no pavimentada
Área de oportunidad (m ²)	734
Edificios si uso (m ²)	

ARBOLADO

Unidades	7
Especies adecuadas	1
Madurez	2

AROMATICAS, HORTICOLAS Y FLORES

Superficie (m ²)	0
Especies adecuadas	0

SETOS Y ARBUSTOS

Superficie setos (m ²)	180.24
Superficie arbustos (m ²)	53.32
Arbustos unitarios	0
Especies adecuadas	1
Madurez	1

CESPEDES Y PRADERAS

Superficie céspedes (m ²)	401.05
Uso del cesped	0
Superficie pradera natural (m ²)	0
Superficie pradera florida (m ²)	

CHARCAS Y ESTANQUES

Presencia	0
Grado de naturalización	0
Acumulaciones de agua	0

MUROS, ROCAS Y MADERA

Muros sin mortero y rocas	0
Madera muerta	0

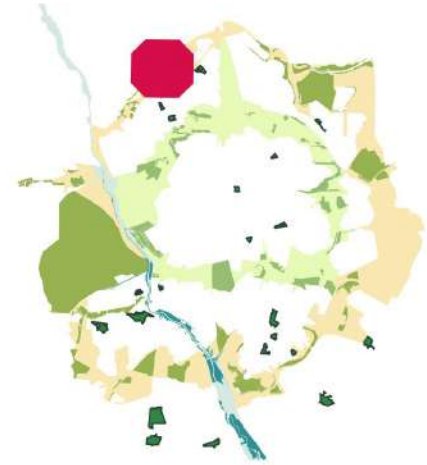
ELEMENTOS DE ALIMENTACIÓN Y REFUGIO

Presencia de comederos	0
Presencia de cajas nido	0
Posibilidad de instalación	1

10°28'19.622"N

SOLUCIONES BASADAS EN LA NATURALEZA PRIORITARIAS

1.4 - Naturalización de céspedes y fomento de praderas y herbazales; 1.5 - Fomento de praderas de flor; 1.8 - Fomento de espacios hortícolas ornamentales; 2.4 - Creación de charcas; 3.4 - Fomento de especies con frutos y semillas comestibles; 4.2 - Creación de refugios para insectos; 20.1 - Creación de microrreservas de biodiversidad



AP 2-08 - ANILLO PERIURBANO

2080041 MED. MONASTERIO DE SILOS

Infraestructura Ajardinada
Titularidad municipal

DATOS ASOCIADOS AL ÁREA DE OPORTUNIDAD

DESCRIPCIÓN DE LA ZONA VERDE

Superficie (m ²)	1810.84
Área de oportunidad	Área degradada pavimentada
Área de oportunidad (m ²)	234
Edificios si uso (m ²)	

ARBOLADO

Unidades	0
Especies adecuadas	0
Madurez	0

AROMATICAS, HORTICOLAS Y FLORES

Superficie (m ²)	0
Especies adecuadas	0

SETOS Y ARBUSTOS

Superficie setos (m ²)	0
Superficie arbustos (m ²)	669.43
Arbustos unitarios	0
Especies adecuadas	0
Madurez	0

CESPEDES Y PRADERAS

Superficie céspedes (m ²)	0
Uso del cesped	0
Superficie pradera natural (m ²)	0
Superficie pradera florida (m ²)	

CHARCAS Y ESTANQUES

Presencia	0
Grado de naturalización	0
Acumulaciones de agua	0

MUROS, ROCAS Y MADERA

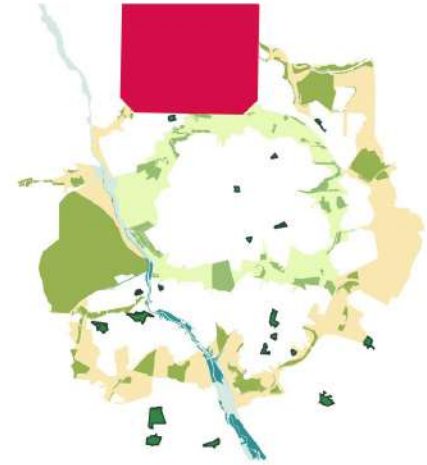
Muros sin mortero y rocas	0
Madera muerta	0

ELEMENTOS DE ALIMENTACIÓN Y REFUGIO

Presencia de comederos	0
Presencia de cajas nido	0
Posibilidad de instalación	0

SOLUCIONES BASADAS EN LA NATURALEZA PRIORITARIAS

1.1 - Diversificación y mejora de especies arbóreas; 1.5 - Fomento de praderas de flor; 1.8 - Fomento de espacios hortícolas ornamentales; 2.4 - Creación de charcas



AP 2-08 - ANILLO PERIURBANO

2080049
A.V.C. MONTECARMELO

Parques o Jardines Urbanos
Titularidad municipal

DATOS ASOCIADOS AL ÁREA DE OPORTUNIDAD

DESCRIPCIÓN DE LA ZONA VERDE

Superficie (m ²)	61059.06
Area de oportunidad	
Area de oportunidad (m ²)	
Edificios si uso (m ²)	

ARBOLADO

Unidades	1686
Especies adecuadas	1
Madurez	0

AROMATICAS, HORTICOLAS Y FLORES

Superficie (m ²)	0
Especies adecuadas	1

SETOS Y ARBUSTOS

Superficie setos (m ²)	0
Superficie arbustos (m ²)	22151.42
Arbustos unitarios	6
Especies adecuadas	1
Madurez	1

CESPEDES Y PRADERAS

Superficie céspedes (m ²)	173.81
Uso del cesped	0
Superficie pradera natural (m ²)	65.32
Superficie pradera florida (m ²)	

CHARCAS Y ESTANQUES

Presencia	0
Grado de naturalización	0
Acumulaciones de agua	0

MUROS, ROCAS Y MADERA

Muros sin mortero y rocas	0
Madera muerta	0

ELEMENTOS DE ALIMENTACIÓN Y REFUGIO

Presencia de comederos	0
Presencia de cajas nido	0
Posibilidad de instalación	0

SOLUCIONES BASADAS EN LA NATURALEZA PRIORITARIAS

1.1 - Diversificación y mejora de especies arbóreas; 1.3 - Fomento del estrato lianoide; 1.5 - Fomento de praderas de flor; 1.6 - Creación de parques agrarios; 1.7 - Creación de huertos urbanos; 1.8 - Fomento de espacios hortícolas ornamentales; 2.4 - Creación de charcas; 3.1 - Mantenimiento de árboles secos y gestión de la madera muerta; 3.4 - Fomento de especies con frutos y semillas comestibles; 5 - Naturalización de zonas estanciales



AP 2-08 - ANILLO PERIURBANO

2080050
A.V.C. ARROYOFRESNO

Calles Verdes
Titularidad municipal

DATOS ASOCIADOS AL ÁREA DE OPORTUNIDAD

DESCRIPCIÓN DE LA ZONA VERDE

Superficie (m ²)	4046.99
Área de oportunidad	Área degradada pavimentada
Área de oportunidad (m ²)	812
Edificios si uso (m ²)	

ARBOLADO

Unidades	124
Especies adecuadas	1
Madurez	0

AROMATICAS, HORTICOLAS Y FLORES

Superficie (m ²)	0
Especies adecuadas	1

SETOS Y ARBUSTOS

Superficie setos (m ²)	0
Superficie arbustos (m ²)	980.7
Arbustos unitarios	0
Especies adecuadas	1
Madurez	1

CESPEDES Y PRADERAS

Superficie céspedes (m ²)	0
Uso del cesped	0
Superficie pradera natural (m ²)	0
Superficie pradera florida (m ²)	

CHARCAS Y ESTANQUES

Presencia	0
Grado de naturalización	0
Acumulaciones de agua	0

MUROS, ROCAS Y MADERA

Muros sin mortero y rocas	0
Madera muerta	0

ELEMENTOS DE ALIMENTACIÓN Y REFUGIO

Presencia de comederos	0
Presencia de cajas nido	0
Posibilidad de instalación	0

SOLUCIONES BASADAS EN LA NATURALEZA PRIORITARIAS

1.1 - Diversificación y mejora de especies arbóreas; 1.5 - Fomento de praderas de flor; 1.8 - Fomento de espacios hortícolas ornamentales; 2.4 - Creación de charcas; 3.1 - Mantenimiento de árboles secos y gestión de la madera muerta; 3.5 - Fomento de especies con néctar y polen; 20.1 - Creación de microrreservas de biodiversidad



AP 2-08 - ANILLO PERIURBANO

2080056
PAU MONTECARMELO (Z.F.)

Parques Forestales
Titularidad municipal

DATOS ASOCIADOS AL ÁREA DE OPORTUNIDAD

DESCRIPCIÓN DE LA ZONA VERDE

Superficie (m ²)	61743.81
Área de oportunidad	Área degradada no pavimentada
Área de oportunidad (m ²)	19849
Edificios si uso (m ²)	

ARBOLADO

Unidades	23
Especies adecuadas	0
Madurez	0

AROMATICAS, HORTICOLAS Y FLORES

Superficie (m ²)	0
Especies adecuadas	1

SETOS Y ARBUSTOS

Superficie setos (m ²)	0
Superficie arbustos (m ²)	1065.23
Arbustos unitarios	3
Especies adecuadas	1
Madurez	1

CESPEDES Y PRADERAS

Superficie céspedes (m ²)	0
Uso del cesped	0
Superficie pradera natural (m ²)	6212.98
Superficie pradera florida (m ²)	

CHARCAS Y ESTANQUES

Presencia	1
Grado de naturalización	0
Acumulaciones de agua	0

MUROS, ROCAS Y MADERA

Muros sin mortero y rocas	0
Madera muerta	1

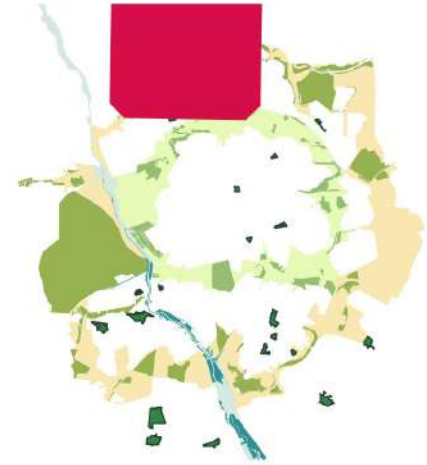
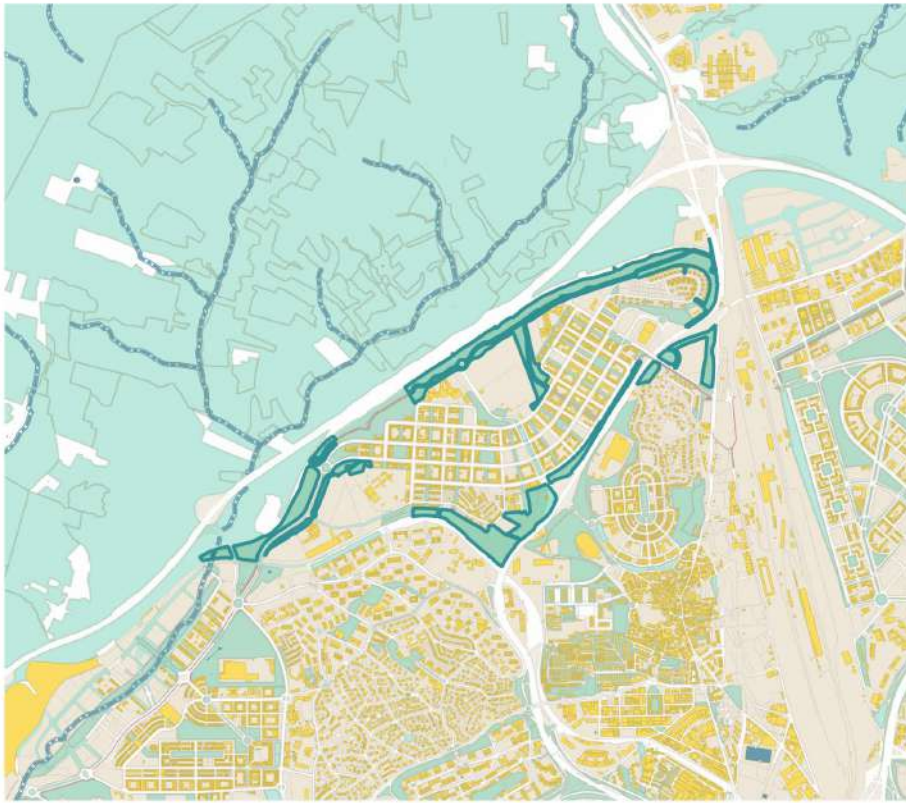
ELEMENTOS DE ALIMENTACIÓN Y REFUGIO

Presencia de comederos	0
Presencia de cajas nido	0
Posibilidad de instalación	1

40°30'17.874"N

SOLUCIONES BASADAS EN LA NATURALEZA PRIORITARIAS

1.1 - Diversificación y mejora de especies arbóreas; 1.3 - Fomento del estrato lianoide; 1.5 - Fomento de praderas de flor; 1.8 - Fomento de espacios hortícolas ornamentales; 4.3 - Instalación de cajas nido; 4.4 - Instalación de comederos y bebederos



AP 2-08 - ANILLO PERIURBANO

2080060
MONTECARMELO - Z.F.

Parques Forestales
Titularidad municipal

DATOS ASOCIADOS AL ÁREA DE OPORTUNIDAD

DESCRIPCIÓN DE LA ZONA VERDE

Superficie (m ²)	468320.45
Area de oportunidad	
Area de oportunidad (m ²)	
Edificios si uso (m ²)	

ARBOLADO

Unidades	305
Especies adecuadas	1
Madurez	0

AROMATICAS, HORTICOLAS Y FLORES

Superficie (m ²)	0
Especies adecuadas	1

SETOS Y ARBUSTOS

Superficie setos (m ²)	0
Superficie arbustos (m ²)	3533.77
Arbustos unitarios	12
Especies adecuadas	1
Madurez	0

CESPEDES Y PRADERAS

Superficie céspedes (m ²)	0
Uso del cesped	0
Superficie pradera natural (m ²)	38994.24
Superficie pradera florida (m ²)	

CHARCAS Y ESTANQUES

Presencia	1
Grado de naturalización	0
Acumulaciones de agua	0

MUROS, ROCAS Y MADERA

Muros sin mortero y rocas	0
Madera muerta	0

ELEMENTOS DE ALIMENTACIÓN Y REFUGIO

Presencia de comederos	0
Presencia de cajas nido	0
Posibilidad de instalación	0

SOLUCIONES BASADAS EN LA NATURALEZA PRIORITARIAS

1.3 - Fomento del estrato lianoide; 1.5 - Fomento de praderas de flor; 1.6 - Creación de parques agrarios; 1.8 - Fomento de espacios hortícolas ornamentales; 2.4 - Creación de charcas; 2.6 - Gestión sostenible del agua de escorrentía; 4.1 - Adecuación y fomento de muros de piedra o con oquedades; 4.3 - Instalación de cajas nido; 4.4 - Instalación de comederos y bebederos



AP 2-08 - ANILLO PERIURBANO

2080062 PZA. VANGUARDIA DEMOCRACIA

Parques o Jardines Urbanos
Titularidad municipal

DATOS ASOCIADOS AL ÁREA DE OPORTUNIDAD

DESCRIPCIÓN DE LA ZONA VERDE

Superficie (m ²)	539.15
Área de oportunidad	Área degradada no pavimentada
Área de oportunidad (m ²)	50
Edificios si uso (m ²)	

ARBOLADO

Unidades	14
Especies adecuadas	0
Madurez	4

AROMATICAS, HORTICOLAS Y FLORES

Superficie (m ²)	0
Especies adecuadas	0

SETOS Y ARBUSTOS

Superficie setos (m ²)	18.79
Superficie arbustos (m ²)	98.87
Arbustos unitarios	3
Especies adecuadas	1
Madurez	1

CESPEDES Y PRADERAS

Superficie céspedes (m ²)	0
Uso del cesped	0
Superficie pradera natural (m ²)	0
Superficie pradera florida (m ²)	

CHARCAS Y ESTANQUES

Presencia	0
Grado de naturalización	0
Acumulaciones de agua	0

MUROS, ROCAS Y MADERA

Muros sin mortero y rocas	0
Madera muerta	1

ELEMENTOS DE ALIMENTACIÓN Y REFUGIO

Presencia de comederos	0
Presencia de cajas nido	0
Posibilidad de instalación	1

10°28'51.699"N

SOLUCIONES BASADAS EN LA NATURALEZA PRIORITARIAS

1.1 - Diversificación y mejora de especies arbóreas; 1.3 - Fomento del estrato lianoide; 3.5 - Fomento de especies con néctar y polen



AP 2-08 - ANILLO PERIURBANO

2080063
ALFONSO RGUEZ. CASTELAO

Parques o Jardines Urbanos
Titularidad municipal

DATOS ASOCIADOS AL ÁREA DE OPORTUNIDAD

DESCRIPCIÓN DE LA ZONA VERDE

Superficie (m ²)	1456
Área de oportunidad	Área degradada no pavimentada
Área de oportunidad (m ²)	482
Edificios si uso (m ²)	

ARBOLADO

Unidades	24
Especies adecuadas	0
Madurez	2

AROMATICAS, HORTICOLAS Y FLORES

Superficie (m ²)	0
Especies adecuadas	0

SETOS Y ARBUSTOS

Superficie setos (m ²)	81.3
Superficie arbustos (m ²)	1.52
Arbustos unitarios	0
Especies adecuadas	1
Madurez	1

CESPEDES Y PRADERAS

Superficie céspedes (m ²)	0
Uso del cesped	1
Superficie pradera natural (m ²)	0
Superficie pradera florida (m ²)	

CHARCAS Y ESTANQUES

Presencia	0
Grado de naturalización	0
Acumulaciones de agua	0

MUROS, ROCAS Y MADERA

Muros sin mortero y rocas	0
Madera muerta	1

ELEMENTOS DE ALIMENTACIÓN Y REFUGIO

Presencia de comederos	0
Presencia de cajas nido	0
Posibilidad de instalación	1

40°28'55.308"N

SOLUCIONES BASADAS EN LA NATURALEZA PRIORITARIAS

1.3 - Fomento del estrato lianoide; 1.5 - Fomento de praderas de flor; 1.7 - Creación de huertos urbanos; 1.8 - Fomento de espacios hortícolas ornamentales; 2.4 - Creación de charcas; 3.4 - Fomento de especies con frutos y semillas comestibles; 3.5 - Fomento de especies con néctar y polen; 4.2 - Creación de refugios para insectos



AP 2-08 - ANILLO PERIURBANO

2080067 COMPENSATORIA-ARROYO FRESNO

Parques Forestales
Titularidad municipal

DATOS ASOCIADOS AL ÁREA DE OPORTUNIDAD

DESCRIPCIÓN DE LA ZONA VERDE

Superficie (m ²)	24585.42
Área de oportunidad	Área degradada no pavimentada
Área de oportunidad (m ²)	18000-19000
Edificios si uso (m ²)	

ARBOLADO

Unidades	0
Especies adecuadas	0
Madurez	0

AROMATICAS, HORTICOLAS Y FLORES

Superficie (m ²)	0
Especies adecuadas	1

SETOS Y ARBUSTOS

Superficie setos (m ²)	0
Superficie arbustos (m ²)	0
Arbustos unitarios	0
Especies adecuadas	1
Madurez	0

CESPEDES Y PRADERAS

Superficie céspedes (m ²)	0
Uso del cesped	1
Superficie pradera natural (m ²)	1661.33
Superficie pradera florida (m ²)	

CHARCAS Y ESTANQUES

Presencia	0
Grado de naturalización	0
Acumulaciones de agua	0

MUROS, ROCAS Y MADERA

Muros sin mortero y rocas	0
Madera muerta	0

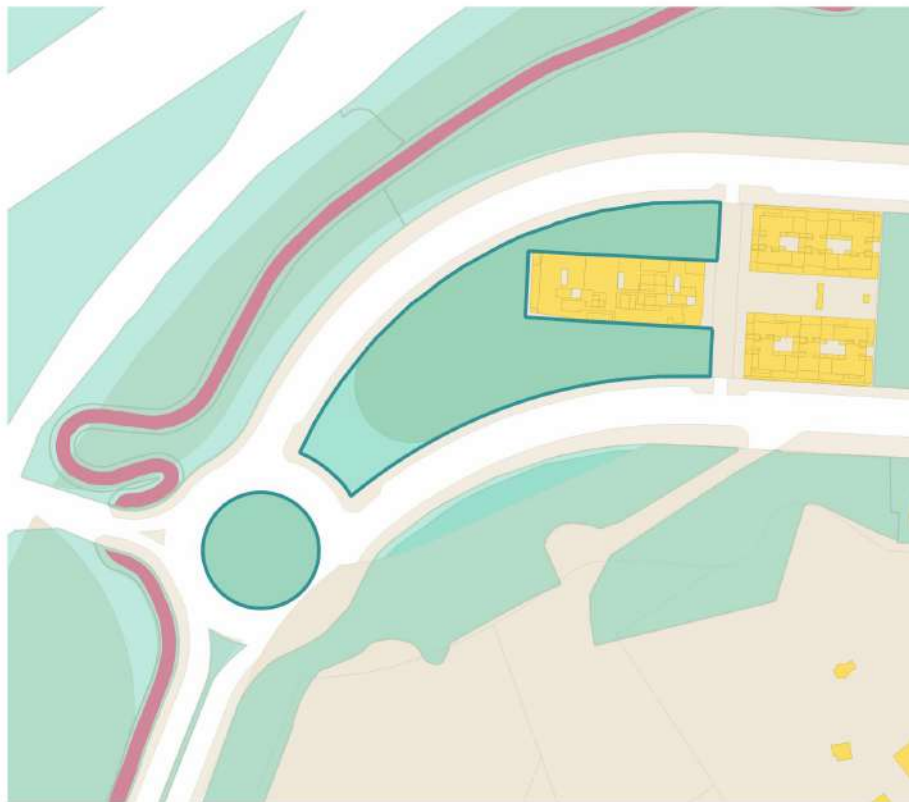
ELEMENTOS DE ALIMENTACIÓN Y REFUGIO

Presencia de comederos	0
Presencia de cajas nido	0
Posibilidad de instalación	1

40°28'49.856"N

SOLUCIONES BASADAS EN LA NATURALEZA PRIORITARIAS

1.1 - Diversificación y mejora de especies arbóreas; 1.5 - Fomento de praderas de flor; 1.8 - Fomento de espacios hortícolas ornamentales; 2.4 - Creación de charcas; 3.5 - Fomento de especies con néctar y polen; 4.3 - Instalación de cajas nido; 4.4 - Instalación de comederos y bebederos; 20.1 - Creación de microrreservas de biodiversidad



AP 2-08 - ANILLO PERIURBANO

2080072 MONTECARMELO LIMITROFE 1 Y GTA.

Parques o Jardines Urbanos
Titularidad municipal

DATOS ASOCIADOS AL ÁREA DE OPORTUNIDAD

DESCRIPCIÓN DE LA ZONA VERDE

Superficie (m ²)	11122.47
Área de oportunidad	Área degradada no pavimentada
Área de oportunidad (m ²)	2589
Edificios si uso (m ²)	

ARBOLADO

Unidades	186
Especies adecuadas	1
Madurez	2

AROMATICAS, HORTICOLAS Y FLORES

Superficie (m ²)	0
Especies adecuadas	1

SETOS Y ARBUSTOS

Superficie setos (m ²)	436.45
Superficie arbustos (m ²)	545.67
Arbustos unitarios	15
Especies adecuadas	1
Madurez	1

CESPEDES Y PRADERAS

Superficie céspedes (m ²)	5190.15
Uso del cesped	1
Superficie pradera natural (m ²)	2698.22
Superficie pradera florida (m ²)	

CHARCAS Y ESTANQUES

Presencia	0
Grado de naturalización	0
Acumulaciones de agua	0

MUROS, ROCAS Y MADERA

Muros sin mortero y rocas	0
Madera muerta	0

ELEMENTOS DE ALIMENTACIÓN Y REFUGIO

Presencia de comederos	0
Presencia de cajas nido	0
Posibilidad de instalación	0

SOLUCIONES BASADAS EN LA NATURALEZA PRIORITARIAS

1.5 - Fomento de praderas de flor; 1.8 - Fomento de espacios hortícolas ornamentales; 2.4 - Creación de charcas; 3.1 - Mantenimiento de árboles secos y gestión de la madera muerta; 3.5 - Fomento de especies con néctar y polen



AP 2-08 - ANILLO PERIURBANO

2080077
PEÑA GRANDE ZONA 4-2
(AMPLIACION)

Parques o Jardines Urbanos
 Titularidad municipal

DATOS ASOCIADOS AL ÁREA DE OPORTUNIDAD

DESCRIPCION DE LA ZONA VERDE

Superficie (m ²)	160.28
Area de oportunidad	
Area de oportunidad (m ²)	
Edificios si uso (m ²)	

ARBOLADO

Unidades	16
Especies adecuadas	1
Madurez	0

AROMATICAS, HORTICOLAS Y FLORES

Superficie (m ²)	0
Especies adecuadas	0

SETOS Y ARBUSTOS

Superficie setos (m ²)	0
Superficie arbustos (m ²)	66.93
Arbustos unitarios	4
Especies adecuadas	0
Madurez	1

CESPEDES Y PRADERAS

Superficie céspedes (m ²)	0
Uso del cesped	0
Superficie pradera natural (m ²)	0
Superficie pradera florida (m ²)	

CHARCAS Y ESTANQUES

Presencia	0
Grado de naturalización	0
Acumulaciones de agua	0

MUROS, ROCAS Y MADERA

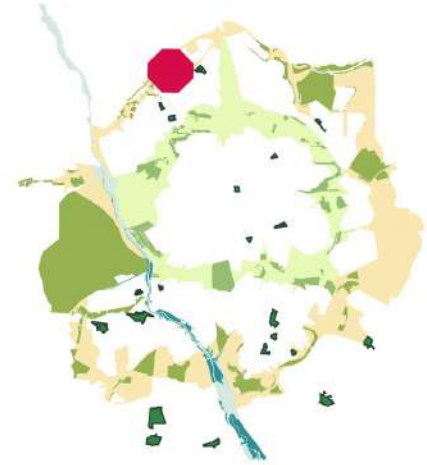
Muros sin mortero y rocas	0
Madera muerta	0

ELEMENTOS DE ALIMENTACIÓN Y REFUGIO

Presencia de comederos	0
Presencia de cajas nido	0
Posibilidad de instalación	0

SOLUCIONES BASADAS EN LA NATURALEZA PRIORITARIAS

1.5 - Fomento de praderas de flor; 1.8 - Fomento de espacios hortícolas ornamentales; 2.4 - Creación de charcas; 3.1 - Mantenimiento de árboles secos y gestión de la madera muerta; 3.5 - Fomento de especies con néctar y polen



AP 2-08 - ANILLO PERIURBANO

2080605
CALLE COSTA BRAVA 20 POST

Vegetación Espontánea o Solares
Titularidad municipal

DATOS ASOCIADOS AL ÁREA DE OPORTUNIDAD

DESCRIPCIÓN DE LA ZONA VERDE

Superficie (m ²)	13701.44
Area de oportunidad	
Area de oportunidad (m ²)	
Edificios si uso (m ²)	

ARBOLADO

Unidades	170
Especies adecuadas	1
Madurez	6

AROMATICAS, HORTICOLAS Y FLORES

Superficie (m ²)	0
Especies adecuadas	1

SETOS Y ARBUSTOS

Superficie setos (m ²)	0
Superficie arbustos (m ²)	1387.79
Arbustos unitarios	0
Especies adecuadas	1
Madurez	1

CESPEDES Y PRADERAS

Superficie céspedes (m ²)	0
Uso del cesped	0
Superficie pradera natural (m ²)	6287.43
Superficie pradera florida (m ²)	

CHARCAS Y ESTANQUES

Presencia	0
Grado de naturalización	0
Acumulaciones de agua	0

MUROS, ROCAS Y MADERA

Muros sin mortero y rocas	1
Madera muerta	1

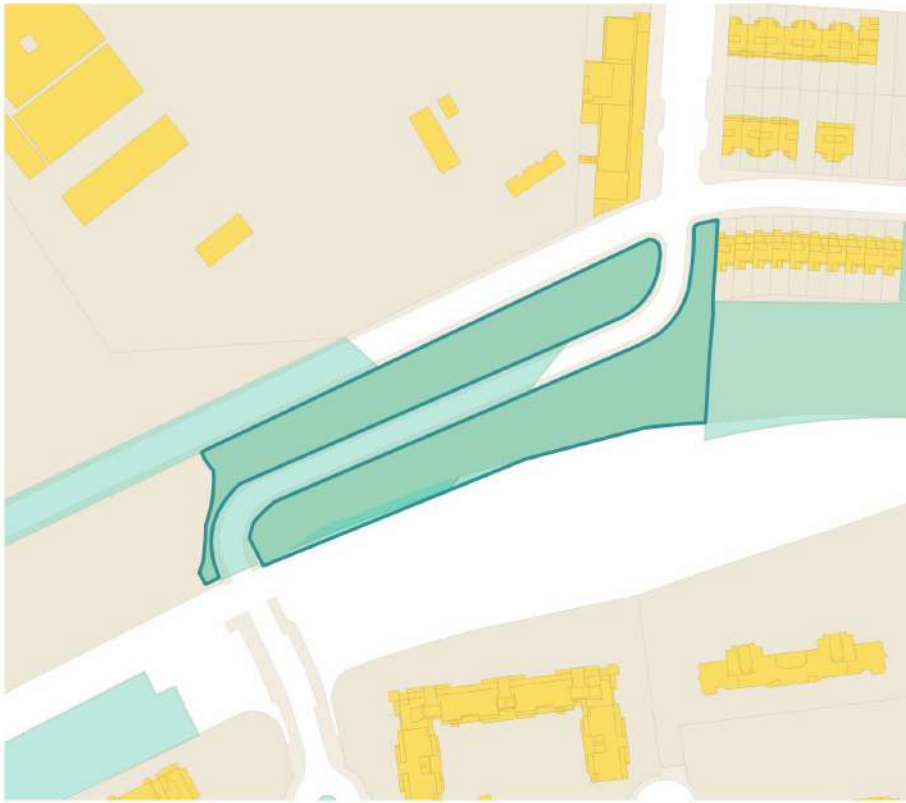
ELEMENTOS DE ALIMENTACIÓN Y REFUGIO

Presencia de comederos	0
Presencia de cajas nido	0
Posibilidad de instalación	1

40°20'55.104"N

SOLUCIONES BASADAS EN LA NATURALEZA PRIORITARIAS

1.1 - Diversificación y mejora de especies arbóreas; 1.3 - Fomento del estrato lianoide; 1.5 - Fomento de praderas de flor; 1.8 - Fomento de espacios hortícolas ornamentales; 2.4 - Creación de charcas; 3.1 - Mantenimiento de árboles secos y gestión de la madera muerta; 3.5 - Fomento de especies con néctar y polen



AP 2-08 - ANILLO PERIURBANO

2080622 AMPL. Z.A. CONEXIÓN MONTECARMELO MIRASIERRA

Vegetación Espontánea o Solares
Titularidad municipal

DATOS ASOCIADOS AL ÁREA DE OPORTUNIDAD

DESCRIPCIÓN DE LA ZONA VERDE

Superficie (m ²)	8650.47
Área de oportunidad	Área degradada no pavimentada
Área de oportunidad (m ²)	4126
Edificios si uso (m ²)	

ARBOLADO

Unidades	68
Especies adecuadas	1
Madurez	0

AROMATICAS, HORTICOLAS Y FLORES

Superficie (m ²)	0
Especies adecuadas	1

SETOS Y ARBUSTOS

Superficie setos (m ²)	0
Superficie arbustos (m ²)	312.69
Arbustos unitarios	0
Especies adecuadas	1
Madurez	1

CESPEDES Y PRADERAS

Superficie céspedes (m ²)	0
Uso del cesped	0
Superficie pradera natural (m ²)	7778.2
Superficie pradera florida (m ²)	

CHARCAS Y ESTANQUES

Presencia	0
Grado de naturalización	0
Acumulaciones de agua	0

MUROS, ROCAS Y MADERA

Muros sin mortero y rocas	0
Madera muerta	0

ELEMENTOS DE ALIMENTACIÓN Y REFUGIO

Presencia de comederos	0
Presencia de cajas nido	0
Posibilidad de instalación	0

SOLUCIONES BASADAS EN LA NATURALEZA PRIORITARIAS

1.1 - Diversificación y mejora de especies arbóreas; 1.5 - Fomento de praderas de flor; 3.5 - Fomento de especies con néctar y polen; 4.1 - Adecuación y fomento de muros de piedra o con oquedades; 4.3 - Instalación de cajas nido; 4.4 - Instalación de comederos y bebederos



AP 2-08 - ANILLO PERIURBANO

2080623 MED. VIA ARROYO DEL FRESNO

Infraestructura Ajardinada
Titularidad municipal

DATOS ASOCIADOS AL ÁREA DE OPORTUNIDAD

DESCRIPCIÓN DE LA ZONA VERDE

Superficie (m ²)	3195.5
Área de oportunidad	Área degradada no pavimentada
Área de oportunidad (m ²)	2412
Edificios si uso (m ²)	

ARBOLADO

Unidades	56
Especies adecuadas	0
Madurez	0

AROMATICAS, HORTICOLAS Y FLORES

Superficie (m ²)	0
Especies adecuadas	0

SETOS Y ARBUSTOS

Superficie setos (m ²)	73.68
Superficie arbustos (m ²)	0
Arbustos unitarios	0
Especies adecuadas	1
Madurez	1

CESPEDES Y PRADERAS

Superficie céspedes (m ²)	0
Uso del cesped	0
Superficie pradera natural (m ²)	38.4
Superficie pradera florida (m ²)	

CHARCAS Y ESTANQUES

Presencia	0
Grado de naturalización	0
Acumulaciones de agua	0

MUROS, ROCAS Y MADERA


Muros sin mortero y rocas	0
Madera muerta	0

ELEMENTOS DE ALIMENTACIÓN Y REFUGIO

Presencia de comederos	0
Presencia de cajas nido	0
Posibilidad de instalación	0

SOLUCIONES BASADAS EN LA NATURALEZA PRIORITARIAS

1.5 - Fomento de praderas de flor; 1.8 - Fomento de espacios hortícolas ornamentales; 2.4 - Creación de charcas; 3.5 - Fomento de especies con néctar y polen; 4.1 - Adecuación y fomento de muros de piedra o con oquedades; 4.2 - Creación de refugios para insectos



AP 2-08 - ANILLO PERIURBANO

2080630

ROTONDA PLAZA PRADERA DEL SACERAL

Infraestructura Ajardinada
Titularidad municipal

DATOS ASOCIADOS AL ÁREA DE OPORTUNIDAD

DESCRIPCIÓN DE LA ZONA VERDE

Superficie (m ²)	1930.87
Área de oportunidad	Área degradada no pavimentada
Área de oportunidad (m ²)	450
Edificios si uso (m ²)	

ARBOLADO

Unidades	13
Especies adecuadas	0
Madurez	0

AROMATICAS, HORTICOLAS Y FLORES

Superficie (m ²)	0
Especies adecuadas	1

SETOS Y ARBUSTOS

Superficie setos (m ²)	81.51
Superficie arbustos (m ²)	467.96
Arbustos unitarios	6
Especies adecuadas	0
Madurez	1

CESPEDES Y PRADERAS

Superficie céspedes (m ²)	0
Uso del cesped	0
Superficie pradera natural (m ²)	0
Superficie pradera florida (m ²)	

CHARCAS Y ESTANQUES

Presencia	0
Grado de naturalización	0
Acumulaciones de agua	0

MUROS, ROCAS Y MADERA

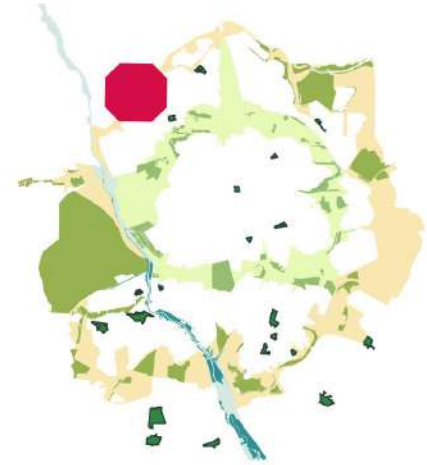
Muros sin mortero y rocas	0
Madera muerta	0

ELEMENTOS DE ALIMENTACIÓN Y REFUGIO

Presencia de comederos	0
Presencia de cajas nido	0
Posibilidad de instalación	0

SOLUCIONES BASADAS EN LA NATURALEZA PRIORITARIAS

1.1 - Diversificación y mejora de especies arbóreas; 1.4 - Naturalización de céspedes y fomento de praderas y herbazales; 2.3 - Naturalización de láminas de agua e introducción de plantas acuáticas; 4.1 - Adecuación y fomento de muros de piedra o con oquedades; 4.3 - Instalación de cajas nido; 4.4 - Instalación de comederos y bebederos



AP 2-08 - ANILLO PERIURBANO

2080755

**A.P.E. 08 16 ARROYO DEL FRESNO |
PARTE SUR**

Parques o Jardines Urbanos
Titularidad municipal

DATOS ASOCIADOS AL ÁREA DE OPORTUNIDAD

DESCRIPCIÓN DE LA ZONA VERDE

Superficie (m ²)	54463.96
Área de oportunidad	Área degradada no pavimentada
Área de oportunidad (m ²)	22461
Edificios si uso (m ²)	

ARBOLADO

Unidades	42
Especies adecuadas	1
Madurez	42

AROMATICAS, HORTICOLAS Y FLORES

Superficie (m ²)	42
Especies adecuadas	1

SETOS Y ARBUSTOS

Superficie setos (m ²)	42
Superficie arbustos (m ²)	42
Arbustos unitarios	42
Especies adecuadas	1
Madurez	1

CESPEDES Y PRADERAS

Superficie céspedes (m ²)	42
Uso del cesped	0
Superficie pradera natural (m ²)	42
Superficie pradera florida (m ²)	

CHARCAS Y ESTANQUES

Presencia	0
Grado de naturalización	0
Acumulaciones de agua	0

MUROS, ROCAS Y MADERA

Muros sin mortero y rocas	0
Madera muerta	1

ELEMENTOS DE ALIMENTACIÓN Y REFUGIO

Presencia de comederos	0
Presencia de cajas nido	0
Posibilidad de instalación	0

SOLUCIONES BASADAS EN LA NATURALEZA PRIORITARIAS

1.1 - Diversificación y mejora de especies arbóreas; 1.5 - Fomento de praderas de flor; 1.6 - Creación de parques agrarios; 1.8 - Fomento de espacios hortícolas ornamentales; 2.4 - Creación de charcas; 3.5 - Fomento de especies con néctar y polen; 4.2 - Creación de refugios para insectos



AP 2-08 - ANILLO PERIURBANO

208003
PARCELA VACANTE

Fuencarral - El Pardo

DATOS ASOCIADOS AL ÁREA DE OPORTUNIDAD

DESCRIPCIÓN DE LA PARCELA

Superficie total (m ²)	21083.6
Superficie pavimentada (m ²)	254
Edificaciones	N0
Calidad del suelo	No compactado
Vertidos observados	Materiales de
Superficie vertidos (m ²)	100
Cerramiento de la parcela	Muro de fábrica
Longitud cerramiento (m)	121.5

EXISTENCIA DE ARBOLADO

Especies más abundantes

EXISTENCIA DE ARBUSTOS

Fracción de cabida cubierta (%)	5
Estado de conservación	Malo

VEGETACIÓN HERBACEA

Superficie (%)	80
Variabilidad de especies	Alta

SOLUCIONES BASADAS EN LA NATURALEZA PRIORITARIAS

2.4 - Creación de charcas; 12 - Fomento de pavimentos vegetados; 15.1 - Revegetación de estructuras urbanas; 17.1 - Creación de micro bosques urbanos; 17.3 - Creación de dehesas y encinares; 17.4 - Creación de áreas experimentales; 18.1 - Conservación de parcelas de sucesión natural



AP 2-08 - ANILLO PERIURBANO

208006
PARCELA VACANTE

Fuencarral - El Pardo

DATOS ASOCIADOS AL ÁREA DE OPORTUNIDAD

DESCRIPCION DE LA PARCELA

Superficie total (m ²)	34654
Superficie pavimentada (m ²)	0
Edificaciones	N0
Calidad del suelo	No compactado
Vertidos observados	
Superficie vertidos (m ²)	0
Cerramiento de la parcela	Muro de fábrica
Longitud cerramiento (m)	116.9

EXISTENCIA DE ARBOLADO

Especies más abundantes

EXISTENCIA DE ARBUSTOS

Fracción de cabida cubierta (%)	15
Estado de conservación	Buena

VEGETACION HERBACEA

Superficie (%)	60
Variabilidad de especies	Alta

SOLUCIONES BASADAS EN LA NATURALEZA PRIORITARIAS

2.4 - Creación de charcas; 15.1 - Revegetación de estructuras urbanas; 17.1 - Creación de micro bosques urbanos; 17.2 - Creación de paisajes agrícolas; 17.3 - Creación de dehesas y encinares; 17.4 - Creación de áreas experimentales; 18.1 - Conservación de parcelas de sucesión natural



AP 2-08 - ANILLO PERIURBANO

208007
PARCELA VACANTE

Fuencarral - El Pardo

DATOS ASOCIADOS AL ÁREA DE OPORTUNIDAD

DESCRIPCION DE LA PARCELA

Superficie total (m ²)	13850.9
Superficie pavimentada (m ²)	0
Edificaciones	N0
Calidad del suelo	No compactado
Vertidos observados	
Superficie vertidos (m ²)	0
Cerramiento de la parcela	Valla metálica
Longitud cerramiento (m)	297.4

EXISTENCIA DE ARBOLADO

Especies más abundantes

EXISTENCIA DE ARBUSTOS

Fracción de cabida cubierta (%)	30
Estado de conservación	Bueno

VEGETACION HERBACEA

Superficie (%)	60
Variabilidad de especies	Alta

SOLUCIONES BASADAS EN LA NATURALEZA PRIORITARIAS

2.4 - Creación de charcas; 15.1 - Revegetación de estructuras urbanas; 17.1 - Creación de micro bosques urbanos; 17.2 - Creación de paisajes agrícolas; 17.3 - Creación de dehesas y encinares; 17.4 - Creación de áreas experimentales; 18.1 - Conservación de parcelas de sucesión natural



AP 2-08 - ANILLO PERIURBANO

208008
PARCELA VACANTE

Fuencarral - El Pardo

DATOS ASOCIADOS AL ÁREA DE OPORTUNIDAD

DESCRIPCIÓN DE LA PARCELA

Superficie total (m ²)	12066.4
Superficie pavimentada (m ²)	5287.64
Edificaciones	N0
Calidad del suelo	Compactado
Vertidos observados	
Superficie vertidos (m ²)	0
Cerramiento de la parcela	Muro de fábrica
Longitud cerramiento (m)	106.9

EXISTENCIA DE ARBOLADO

Especies más abundantes

EXISTENCIA DE ARBUSTOS

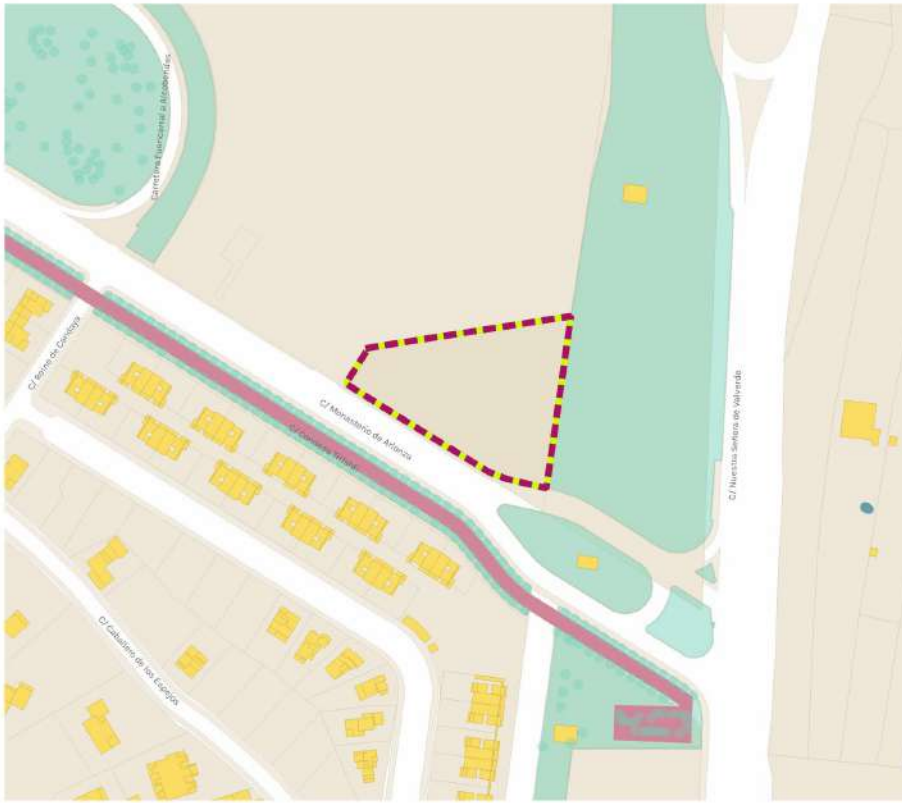
Fracción de cabida cubierta (%)	10
Estado de conservación	Malo

VEGETACIÓN HERBACEA

Superficie (%)	30
Variabilidad de especies	Media

SOLUCIONES BASADAS EN LA NATURALEZA PRIORITARIAS

2.4 - Creación de charcas; 12 - Fomento de pavimentos vegetados; 15.1 - Revegetación de estructuras urbanas; 17.2 - Creación de paisajes agrícolas; 17.3 - Creación de dehesas y encinares; 17.4 - Creación de áreas experimentales



AP 2-08 - ANILLO PERIURBANO

208013 PARCELA VACANTE

Fuencarral - El Pardo

DATOS ASOCIADOS AL ÁREA DE OPORTUNIDAD

DESCRIPCION DE LA PARCELA

Superficie total (m ²)	3737.9
Superficie pavimentada (m ²)	0
Edificaciones	NO
Calidad del suelo	No compactado
Vertidos observados	Materiales de
Superficie vertidos (m ²)	160
Cerramiento de la parcela	
Longitud cerramiento (m)	0

EXISTENCIA DE ARBOLADO

Especies más abundantes

EXISTENCIA DE ARBUSTOS

Fracción de cabida cubierta (%)	40
Estado de conservación	Bueno

VEGETACION HERBACEA

Superficie (%)	50
Variabilidad de especies	Alta

SOLUCIONES BASADAS EN LA NATURALEZA PRIORITARIAS

2.4 - Creación de charcas; 17.1 - Creación de micro bosques urbanos; 17.4 - Creación de áreas experimentales; 18.1 - Conservación de parcelas de sucesión natural



AP 2-08 - ANILLO PERIURBANO

208027
PARCELA VACANTE

Fuencarral - El Pardo

DATOS ASOCIADOS AL ÁREA DE OPORTUNIDAD

DESCRIPCIÓN DE LA PARCELA

Superficie total (m ²)	7161
Superficie pavimentada (m ²)	0
Edificaciones	NO
Calidad del suelo	No compactado
Vertidos observados	
Superficie vertidos (m ²)	0
Cerramiento de la parcela	Valla metálica
Longitud cerramiento (m)	343.1

EXISTENCIA DE ARBOLADO

Especies más abundantes

EXISTENCIA DE ARBUSTOS

Fracción de cabida cubierta (%)	0
Estado de conservación	

VEGETACIÓN HERBACEA

Superficie (%)	95
Variabilidad de especies	Alta

SOLUCIONES BASADAS EN LA NATURALEZA PRIORITARIAS

2.4 - Creación de charcas; 15.1 - Revegetación de estructuras urbanas; 17.1 - Creación de micro bosques urbanos; 17.2 - Creación de paisajes agrícolas; 17.4 - Creación de áreas experimentales; 18.1 - Conservación de parcelas de sucesión natural



AP 2-08 - ANILLO PERIURBANO

208262
PARCELA VACANTE

Fuencarral - El Pardo

DATOS ASOCIADOS AL ÁREA DE OPORTUNIDAD

DESCRIPCION DE LA PARCELA

Superficie total (m ²)	31505.4
Superficie pavimentada (m ²)	172.66
Edificaciones	N0
Calidad del suelo	No compactado
Vertidos observados	Materiales de
Superficie vertidos (m ²)	170
Cerramiento de la parcela	
Longitud cerramiento (m)	0

EXISTENCIA DE ARBOLADO

Especies más abundantes

EXISTENCIA DE ARBUSTOS

Fracción de cabida cubierta (%)	40
Estado de conservación	Bueno

VEGETACION HERBACEA

Superficie (%)	50
Variabilidad de especies	Media

SOLUCIONES BASADAS EN LA NATURALEZA PRIORITARIAS

2.4 - Creación de charcas; 12 - Fomento de pavimentos vegetados; 17.1 - Creación de micro bosques urbanos; 17.3 - Creación de dehesas y encinares; 17.4 - Creación de áreas experimentales



AP 2-08 - ANILLO PERIURBANO

208307
PARCELA A DEFINIR

DATOS ASOCIADOS AL ÁREA DE OPORTUNIDAD

DESCRIPCION DE LA PARCELA

Superficie total (m ²)	257757.8
Superficie pavimentada (m ²)	0
Edificaciones	NO
Calidad del suelo	
Vertidos observados	
Superficie vertidos (m ²)	0
Cerramiento de la parcela	Muro de fábrica
Longitud cerramiento (m)	582

EXISTENCIA DE ARBOLADO

Especies más abundantes

EXISTENCIA DE ARBUSTOS

Fracción de cabida cubierta (%)	5
Estado de conservación	Malo

VEGETACION HERBACEA

Superficie (%)	90
Variabilidad de especies	Alta

SOLUCIONES BASADAS EN LA NATURALEZA PRIORITARIAS

2.4 - Creación de charcas; 15.1 - Revegetación de estructuras urbanas; 17.2 - Creación de paisajes agrícolas; 17.3 - Creación de dehesas y encinares; 17.4 - Creación de áreas experimentales; 18.1 - Conservación de parcelas de sucesión natural



AP 2-08 - ANILLO PERIURBANO

208009
CEIP ANTONIO FONTÁN

Equipamiento educativo
Fuencarral - El Pardo

DATOS ASOCIADOS AL ÁREA DE OPORTUNIDAD

SUPERFICIE PAVIMENTADA

Superficie total (m ²)	13513.4
Superficie sin uso (m ²)	0
Superficie aparcamiento (m ²)	748.1
Plazas de aparcamiento	50

SUPERFICIE NO PAVIMENTADA

Superficie total (m ²)	4554.7
Superficie sin uso (m ²)	0
Tipología predominante	Terrizo con árboles y arbustos

CUBIERTAS

Cubiertas (m ²)	3638.6
Cubierta plana (m ²)	190.3

FACHADAS

Fachada vista exterior (m ²)	3510
Ventanas en fachadas vistas	SI
Balcones en fachadas vistas	NO

TIPOS DE CERRAMIENTOS

Cerrajería	

EXISTENCIA DE ARBOLADO

Número de árboles	0
Especies más abundantes	

SOLUCIONES BASADAS EN LA NATURALEZA PRIORITARIAS

14.1 - Adaptación de edificios a la presencia de fauna; 15.1 - Revegetación de estructuras urbanas; 19.1 - Creación de huertas urbanas; 21 - Reverdecimiento de muros y fachadas; 22 - Reverdecimiento de cubiertas; 23.2 - Naturalización de plazas de aparcamiento; 23.3 - Naturalización de patios escolares; 23.4 - Gestión sostenible del agua de lluvia



AP 2-08 - ANILLO PERIURBANO

208301 ESCUELA INFANTIL SOL SOLITO

Equipamiento educativo
Fuencarral - El Pardo

DATOS ASOCIADOS AL ÁREA DE OPORTUNIDAD

SUPERFICIE PAVIMENTADA

Superficie total (m ²)	3171.8
Superficie sin uso (m ²)	0
Superficie aparcamiento (m ²)	0
Plazas de aparcamiento	0

SUPERFICIE NO PAVIMENTADA

Superficie total (m ²)	385.9
Superficie sin uso (m ²)	250
Tipología predominante	Terrizo con árboles y arbustos

CUBIERTAS

Cubiertas (m ²)	1312.4
Cubierta plana (m ²)	414.8

FACHADAS

Fachada vista exterior (m ²)	910
Ventanas en fachadas vistas	SI
Balcones en fachadas vistas	NO

TIPOS DE CERRAMIENTOS

Cerrajería	
Muro de hormigón	

EXISTENCIA DE ARBOLADO

Número de árboles	0
Especies más abundantes	

SOLUCIONES BASADAS EN LA NATURALEZA PRIORITARIAS

14.1 - Adaptación de edificios a la presencia de fauna; 15.1 - Revegetación de estructuras urbanas; 19.1 - Creación de huertas urbanas; 21 - Reverdecimiento de muros y fachadas; 22 - Reverdecimiento de cubiertas; 23.1 - Recuperación de espacios sin usos; 23.3 - Naturalización de patios escolares; 23.4 - Gestión sostenible del agua de lluvia



AP 2-08 - ANILLO PERIURBANO

208004 CENTRO SOCIOCULTURAL MONTECARMELO

Equipamiento socio-cultural
Fuencarral - El Pardo

DATOS ASOCIADOS AL ÁREA DE OPORTUNIDAD

SUPERFICIE PAVIMENTADA

Superficie total (m ²)	5889.6
Superficie sin uso (m ²)	620
Superficie aparcamiento (m ²)	780
Plazas de aparcamiento	52

SUPERFICIE NO PAVIMENTADA

Superficie total (m ²)	1667.7
Superficie sin uso (m ²)	0
Tipología predominante	Terrizo con árboles y arbustos

CUBIERTAS

Cubiertas (m ²)	2056.6
Cubierta plana (m ²)	289.5

FACHADAS

Fachada vista exterior (m ²)	1840
Ventanas en fachadas vistas	SI
Balcones en fachadas vistas	NO

TIPOS DE CERRAMIENTOS

Valla metálica	
Muro de fábrica	
Muro de hormigón	

EXISTENCIA DE ARBOLADO

Número de árboles	0
Especies más abundantes	

SOLUCIONES BASADAS EN LA NATURALEZA PRIORITARIAS

12 - Fomento de pavimentos vegetados; 14.1 - Adaptación de edificios a la presencia de fauna; 15.1 - Revegetación de estructuras urbanas; 21 - Reverdecimiento de muros y fachadas; 22 - Reverdecimiento de cubiertas; 23.2 - Naturalización de plazas de aparcamiento; 23.4 - Gestión sostenible del agua de lluvia; 23.5 - Naturalización mediante instalaciones de contenedores vegetados

ÁREA DE CONEXIÓN AP 2-09

Zonas verdes de apoyo

AP 2-09. 2090037. APE 08.03 RAMON PULIDO	480
AP 2-09. 2090042. CANTALEJO - M-30	481
AP 2-09. 2090052. ISLETAS GABRIELA MISTRAL	482
AP 2-09. 2090065. ISLETA ARROYOFRESNO - CARD. HERRERA ORIA	483
AP 2-09. 2090066. DOCTOR GUIJU	484
AP 2-09. 2090076. PEÑAGRANDE ZONA 4-2	485
AP 2-09. 2090282. GTA. PTA. DE HIERRO	486
AP 2-09. 2090286. AMPL. COLONIA MANZANARES	487
AP 2-09. 2090297. PZA. SAN POL DEL MAR	488
AP 2-09. 2090310. CALLE 30	489
AP 2-09. 2090312. LA BUGANVILLA	490
AP 2-09. 2090320. FUENTE DEL REY	491
AP 2-09. 2090323. PAR. ARROYO POZUELO (AMPLIACION)_1	492
AP 2-09. 2090616. CUESTA DEL GALVAN - RONDA DE LAS FLORES - TAPIA DEL HIPODROMO	493
AP 2-09. 2090617. RTDA. DE LA CUESTA DEL GALVAN	494
AP 2-09. 2090618. COL. DEL MANZANARES	495
AP 2-09. 2090620. C/ VIRGEN DE LOS ROSALES CON SAN BERNARDITA	496

Infraestructuras viarias

AP 2-09. 209359. NUDO DE INFRAESTRUCTURAS	497
---	-----



Área de conexión AP 2-09

- Zonas Verdes Red de Biodiversidad**
- Ejes de conexión**
 - Principales
 - Secundarios
- Áreas de apoyo a la Red de Biodiversidad**
- Zonas verdes | gestión pública**
- Parcelas y solares**
 - Parcela vacante pública según PGOUE
 - Parcela privada no construida
- Dotaciones**
 - Administrativo
 - Cultural
 - Deportivo
 - Educativo
 - Social, Sociocultural o Sociosanitario
 - Otros (Mercados, ...)
 - Huertas
- Infraestructuras**
 - Nudos de infraestructuras viarias
 - Otras
- Áreas Especiales de Actuación (AEA)**





AP 2-09 - ANILLO PERIURBANO

2090037
APE 08.03 RAMON PULIDO

Parques o Jardines Urbanos
 Titularidad municipal

DATOS ASOCIADOS AL ÁREA DE OPORTUNIDAD

DESCRIPCIÓN DE LA ZONA VERDE

Superficie (m ²)	1275.25
Área de oportunidad	Área degradada no pavimentada
Área de oportunidad (m ²)	236
Edificios si uso (m ²)	

ARBOLADO

Unidades	37
Especies adecuadas	1
Madurez	0

AROMATICAS, HORTICOLAS Y FLORES

Superficie (m ²)	0
Especies adecuadas	0

SETOS Y ARBUSTOS

Superficie setos (m ²)	40.9
Superficie arbustos (m ²)	226.82
Arbustos unitarios	0
Especies adecuadas	1
Madurez	1

CESPEDES Y PRADERAS

Superficie céspedes (m ²)	394.87
Uso del cesped	1
Superficie pradera natural (m ²)	0
Superficie pradera florida (m ²)	

CHARCAS Y ESTANQUES

Presencia	0
Grado de naturalización	0
Acumulaciones de agua	0

MUROS, ROCAS Y MADERA

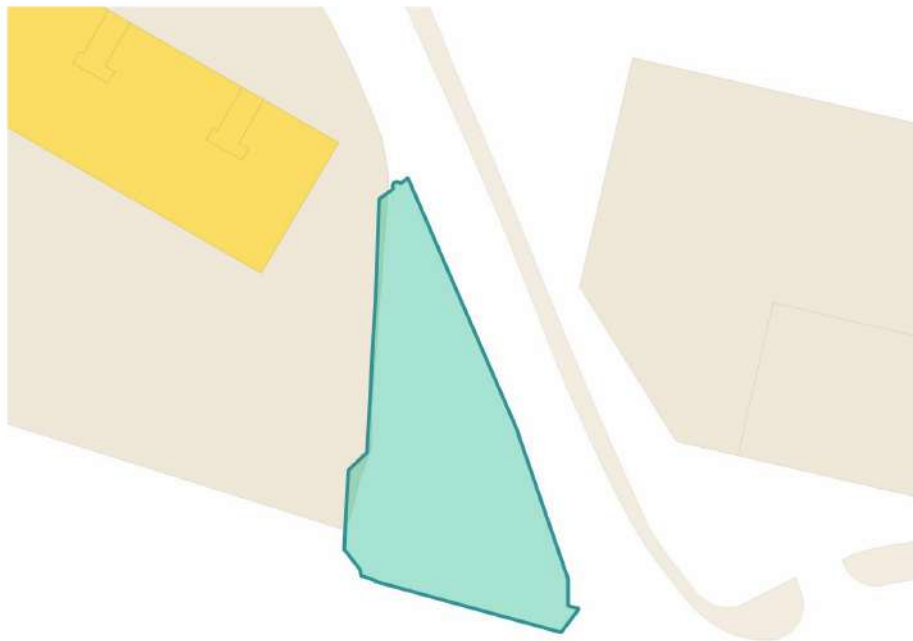
Muros sin mortero y rocas	1
Madera muerta	0

ELEMENTOS DE ALIMENTACIÓN Y REFUGIO

Presencia de comederos	0
Presencia de cajas nido	0
Posibilidad de instalación	0

SOLUCIONES BASADAS EN LA NATURALEZA PRIORITARIAS

1.1 - Diversificación y mejora de especies arbóreas; 1.5 - Fomento de praderas de flor; 1.8 - Fomento de espacios hortícolas ornamentales; 2.4 - Creación de charcas; 3.5 - Fomento de especies con néctar y polen; 4.1 - Adecuación y fomento de muros de piedra o con oquedades; 4.3 - Instalación de cajas nido; 4.4 - Instalación de comederos y bebederos



AP 2-09 - ANILLO PERIURBANO

2090042
CANTALEJO - M-30

Parques o Jardines Urbanos
Titularidad municipal

DATOS ASOCIADOS AL ÁREA DE OPORTUNIDAD

DESCRIPCIÓN DE LA ZONA VERDE

Superficie (m ²)	907.92
Área de oportunidad	Área degradada pavimentada
Área de oportunidad (m ²)	295
Edificios si uso (m ²)	

ARBOLADO

Unidades	19
Especies adecuadas	0
Madurez	0

AROMATICAS, HORTICOLAS Y FLORES

Superficie (m ²)	0
Especies adecuadas	1

SETOS Y ARBUSTOS

Superficie setos (m ²)	0
Superficie arbustos (m ²)	233.91
Arbustos unitarios	0
Especies adecuadas	1
Madurez	1

CESPEDES Y PRADERAS

Superficie céspedes (m ²)	0
Uso del cesped	0
Superficie pradera natural (m ²)	95.66
Superficie pradera florida (m ²)	

CHARCAS Y ESTANQUES

Presencia	0
Grado de naturalización	0
Acumulaciones de agua	0

MUROS, ROCAS Y MADERA

Muros sin mortero y rocas	0
Madera muerta	0

ELEMENTOS DE ALIMENTACIÓN Y REFUGIO

Presencia de comederos	0
Presencia de cajas nido	0
Posibilidad de instalación	0

SOLUCIONES BASADAS EN LA NATURALEZA PRIORITARIAS

1.1 - Diversificación y mejora de especies arbóreas; 1.3 - Fomento del estrato lianoide; 1.5 - Fomento de praderas de flor; 1.7 - Creación de huertos urbanos; 1.8 - Fomento de espacios hortícolas ornamentales; 2.4 - Creación de charcas; 3.4 - Fomento de especies con frutos y semillas comestibles; 4.1 - Adecuación y fomento de muros de piedra o con oquedades; 4.3 - Instalación de cajas nido; 4.4 - Instalación de comederos y bebederos



AP 2-09 - ANILLO PERIURBANO

2090052 ISLETAS GABRIELA MISTRAL

Infraestructura Ajardinada
Titularidad municipal

DATOS ASOCIADOS AL ÁREA DE OPORTUNIDAD

DESCRIPCIÓN DE LA ZONA VERDE

Superficie (m ²)	886.21
Área de oportunidad	Área degradada no pavimentada
Área de oportunidad (m ²)	320
Edificios si uso (m ²)	

ARBOLADO

Unidades	3
Especies adecuadas	0
Madurez	1

AROMATICAS, HORTICOLAS Y FLORES

Superficie (m ²)	0
Especies adecuadas	0

SETOS Y ARBUSTOS

Superficie setos (m ²)	0
Superficie arbustos (m ²)	0
Arbustos unitarios	0
Especies adecuadas	0
Madurez	0

CESPEDES Y PRADERAS

Superficie céspedes (m ²)	872.59
Uso del cesped	0
Superficie pradera natural (m ²)	0
Superficie pradera florida (m ²)	

CHARCAS Y ESTANQUES

Presencia	0
Grado de naturalización	0
Acumulaciones de agua	0

MUROS, ROCAS Y MADERA

Muros sin mortero y rocas	0
Madera muerta	0

ELEMENTOS DE ALIMENTACIÓN Y REFUGIO

Presencia de comederos	0
Presencia de cajas nido	0
Posibilidad de instalación	1

40°28'17.317"N

SOLUCIONES BASADAS EN LA NATURALEZA PRIORITARIAS

1.5 - Fomento de praderas de flor; 1.8 - Fomento de espacios hortícolas ornamentales; 2.4 - Creación de charcas; 3.5 - Fomento de especies con néctar y polen; 4.1 - Adecuación y fomento de muros de piedra o con oquedades



AP 2-09 - ANILLO PERIURBANO

2090065 ISLETA ARROYOFRESNO - CARD. HERRERA ORIA

Infraestructura Ajardinada
Titularidad municipal

DATOS ASOCIADOS AL ÁREA DE OPORTUNIDAD

DESCRIPCIÓN DE LA ZONA VERDE

Superficie (m ²)	1017.5
Área de oportunidad	Área degradada pavimentada
Área de oportunidad (m ²)	40
Edificios si uso (m ²)	Casa rectangular?

ARBOLADO

Unidades	28
Especies adecuadas	0
Madurez	6

AROMATICAS, HORTICOLAS Y FLORES

Superficie (m ²)	0
Especies adecuadas	0

SETOS Y ARBUSTOS

Superficie setos (m ²)	0
Superficie arbustos (m ²)	537.5
Arbustos unitarios	0
Especies adecuadas	0
Madurez	1

CESPEDES Y PRADERAS

Superficie céspedes (m ²)	0
Uso del cesped	0
Superficie pradera natural (m ²)	0
Superficie pradera florida (m ²)	0

CHARCAS Y ESTANQUES

Presencia	0
Grado de naturalización	0
Acumulaciones de agua	0

MUROS, ROCAS Y MADERA

Muros sin mortero y rocas	0
Madera muerta	0

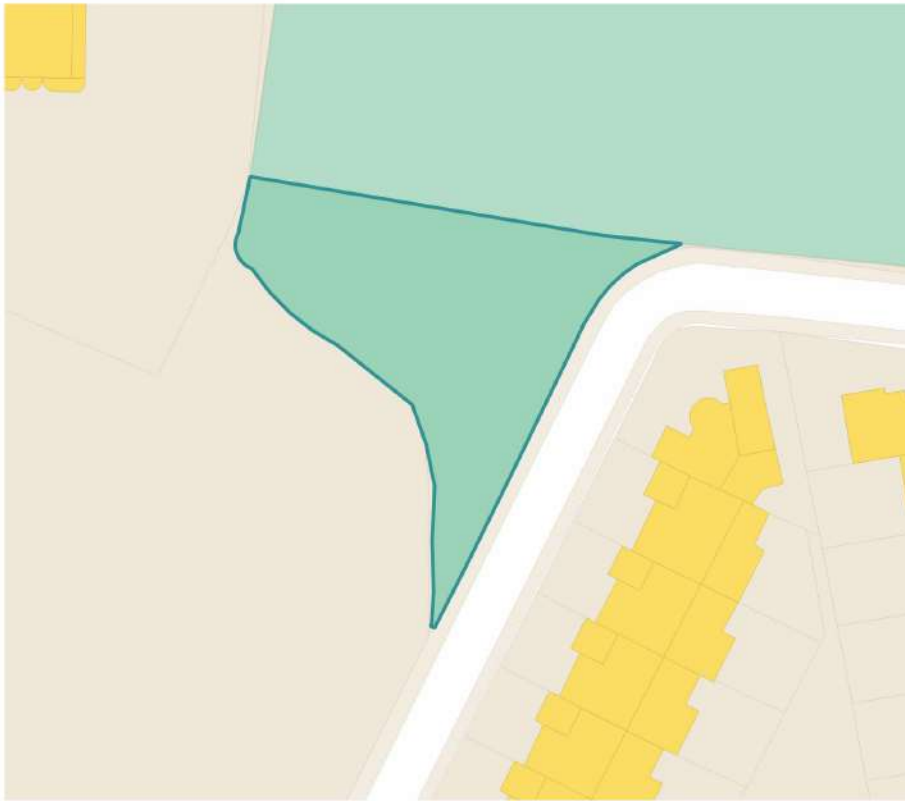
ELEMENTOS DE ALIMENTACIÓN Y REFUGIO

Presencia de comederos	0
Presencia de cajas nido	0
Posibilidad de instalación	1

40°28'35.704"N

SOLUCIONES BASADAS EN LA NATURALEZA PRIORITARIAS

1.5 - Fomento de praderas de flor; 1.8 - Fomento de espacios hortícolas ornamentales; 2.4 - Creación de charcas; 3.1 - Mantenimiento de árboles secos y gestión de la madera muerta; 3.5 - Fomento de especies con néctar y polen; 4.1 - Adecuación y fomento de muros de piedra o con oquedades



AP 2-09 - ANILLO PERIURBANO

2090066
DOCTOR GUIU

Vegetación Espontánea o Solares
Titularidad municipal

DATOS ASOCIADOS AL ÁREA DE OPORTUNIDAD

DESCRIPCIÓN DE LA ZONA VERDE

Superficie (m ²)	826.55
Area de oportunidad	Área degradada no pavimentada
Area de oportunidad (m ²)	561
Edificios si uso (m ²)	

ARBOLADO

Unidades	5
Especies adecuadas	0
Madurez	0

AROMATICAS, HORTICOLAS Y FLORES

Superficie (m ²)	0
Especies adecuadas	0

SETOS Y ARBUSTOS

Superficie setos (m ²)	0
Superficie arbustos (m ²)	0
Arbustos unitarios	0
Especies adecuadas	0
Madurez	1

CESPEDES Y PRADERAS

Superficie céspedes (m ²)	0
Uso del cesped	0
Superficie pradera natural (m ²)	824.3
Superficie pradera florida (m ²)	

CHARCAS Y ESTANQUES

Presencia	1
Grado de naturalización	0
Acumulaciones de agua	0

MUROS, ROCAS Y MADERA

Muros sin mortero y rocas	0
Madera muerta	0

ELEMENTOS DE ALIMENTACIÓN Y REFUGIO

Presencia de comederos	0
Presencia de cajas nido	0
Posibilidad de instalación	1

40°28'46.288"N

SOLUCIONES BASADAS EN LA NATURALEZA PRIORITARIAS

1.1 - Diversificación y mejora de especies arbóreas; 1.5 - Fomento de praderas de flor; 1.8 - Fomento de espacios hortícolas ornamentales; 2.4 - Creación de charcas; 3.1 - Mantenimiento de árboles secos y gestión de la madera muerta; 3.5 - Fomento de especies con néctar y polen



AP 2-09 - ANILLO PERIURBANO

2090076
PEÑAGRANDE ZONA 4-2

Parques o Jardines Urbanos
Titularidad municipal

DATOS ASOCIADOS AL ÁREA DE OPORTUNIDAD

DESCRIPCIÓN DE LA ZONA VERDE

Superficie (m ²)	11628.68
Área de oportunidad	Área degradada no pavimentada
Área de oportunidad (m ²)	1737
Edificios si uso (m ²)	

ARBOLADO

Unidades	145
Especies adecuadas	1
Madurez	37

AROMATICAS, HORTICOLAS Y FLORES

Superficie (m ²)	0
Especies adecuadas	0

SETOS Y ARBUSTOS

Superficie setos (m ²)	0
Superficie arbustos (m ²)	1286.86
Arbustos unitarios	2
Especies adecuadas	1
Madurez	1

CESPEDES Y PRADERAS

Superficie céspedes (m ²)	5095.29
Uso del cesped	1
Superficie pradera natural (m ²)	203.54
Superficie pradera florida (m ²)	

CHARCAS Y ESTANQUES

Presencia	0
Grado de naturalización	0
Acumulaciones de agua	0

MUROS, ROCAS Y MADERA

Muros sin mortero y rocas	0
Madera muerta	0


ELEMENTOS DE ALIMENTACIÓN Y REFUGIO

Presencia de comederos	0
Presencia de cajas nido	0
Posibilidad de instalación	1

40°28'18" 286°14" N

SOLUCIONES BASADAS EN LA NATURALEZA PRIORITARIAS

1.3 - Fomento del estrato lianoide; 1.8 - Fomento de espacios hortícolas ornamentales; 2.4 - Creación de charcas; 3.4 - Fomento de especies con frutos y semillas comestibles; 3.5 - Fomento de especies con néctar y polen; 4.2 - Creación de refugios para insectos



AP 2-09 - ANILLO PERIURBANO

2090282 GTA. PTA. DE HIERRO

Infraestructura Ajardinada
Titularidad municipal

DATOS ASOCIADOS AL ÁREA DE OPORTUNIDAD

DESCRIPCIÓN DE LA ZONA VERDE

Superficie (m ²)	11779.63
Área de oportunidad	Área degradada no pavimentada
Área de oportunidad (m ²)	7237
Edificios si uso (m ²)	

ARBOLADO

Unidades	9
Especies adecuadas	0
Madurez	0

AROMATICAS, HORTICOLAS Y FLORES

Superficie (m ²)	0
Especies adecuadas	0

SETOS Y ARBUSTOS

Superficie setos (m ²)	71.47
Superficie arbustos (m ²)	3189.39
Arbustos unitarios	0
Especies adecuadas	1
Madurez	1

CESPEDES Y PRADERAS

Superficie céspedes (m ²)	7616.66
Uso del cesped	0
Superficie pradera natural (m ²)	0
Superficie pradera florida (m ²)	

CHARCAS Y ESTANQUES

Presencia	0
Grado de naturalización	0
Acumulaciones de agua	0

MUROS, ROCAS Y MADERA

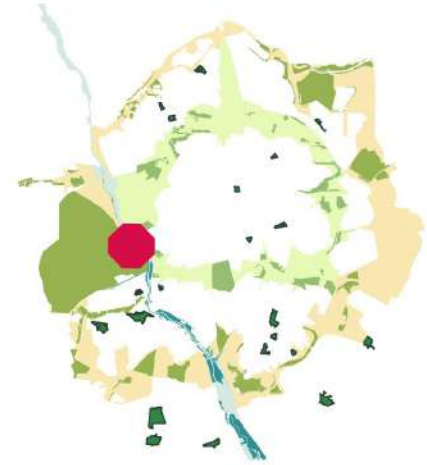
Muros sin mortero y rocas	0
Madera muerta	0

ELEMENTOS DE ALIMENTACIÓN Y REFUGIO

Presencia de comederos	0
Presencia de cajas nido	0
Posibilidad de instalación	0

SOLUCIONES BASADAS EN LA NATURALEZA PRIORITARIAS

1.5 - Fomento de praderas de flor; 1.8 - Fomento de espacios hortícolas ornamentales; 2.4 - Creación de charcas; 3.4 - Fomento de especies con frutos y semillas comestibles; 3.5 - Fomento de especies con néctar y polen



AP 2-09 - ANILLO PERIURBANO

2090286 AMPL. COLONIA MANZANARES

Parques o Jardines Urbanos
Titularidad municipal

DATOS ASOCIADOS AL ÁREA DE OPORTUNIDAD

DESCRIPCIÓN DE LA ZONA VERDE

Superficie (m ²)	1144.43
Área de oportunidad	Área degradada no pavimentada
Área de oportunidad (m ²)	200
Edificios si uso (m ²)	

ARBOLADO

Unidades	30
Especies adecuadas	1
Madurez	2

AROMATICAS, HORTICOLAS Y FLORES

Superficie (m ²)	0
Especies adecuadas	0

SETOS Y ARBUSTOS

Superficie setos (m ²)	39
Superficie arbustos (m ²)	88.17
Arbustos unitarios	56
Especies adecuadas	1
Madurez	1

CESPEDES Y PRADERAS

Superficie céspedes (m ²)	0
Uso del cesped	0
Superficie pradera natural (m ²)	173.53
Superficie pradera florida (m ²)	

CHARCAS Y ESTANQUES

Presencia	0
Grado de naturalización	0
Acumulaciones de agua	0

MUROS, ROCAS Y MADERA

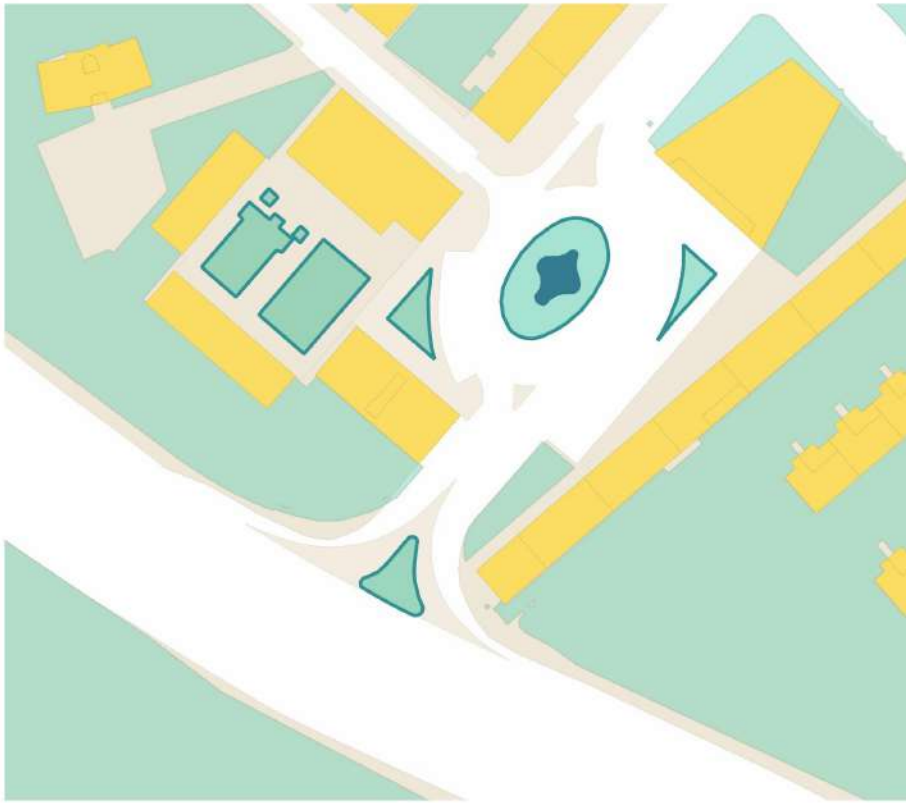
Muros sin mortero y rocas	0
Madera muerta	0

ELEMENTOS DE ALIMENTACIÓN Y REFUGIO

Presencia de comederos	0
Presencia de cajas nido	0
Posibilidad de instalación	0

SOLUCIONES BASADAS EN LA NATURALEZA PRIORITARIAS

1.5 - Fomento de praderas de flor; 1.8 - Fomento de espacios hortícolas ornamentales; 2.4 - Creación de charcas; 3.5 - Fomento de especies con néctar y polen



AP 2-09 - ANILLO PERIURBANO

2090297
PZA. SAN POL DEL MAR

Parques o Jardines Urbanos
Titularidad municipal

DATOS ASOCIADOS AL ÁREA DE OPORTUNIDAD

DESCRIPCIÓN DE LA ZONA VERDE

Superficie (m ²)	1167.58
Área de oportunidad	Área degradada no pavimentada
Área de oportunidad (m ²)	80
Edificios si uso (m ²)	

ARBOLADO

Unidades	25
Especies adecuadas	1
Madurez	4

AROMATICAS, HORTICOLAS Y FLORES

Superficie (m ²)	0
Especies adecuadas	1

SETOS Y ARBUSTOS

Superficie setos (m ²)	0
Superficie arbustos (m ²)	31.38
Arbustos unitarios	0
Especies adecuadas	1
Madurez	1

CESPEDES Y PRADERAS

Superficie céspedes (m ²)	576.76
Uso del cesped	0
Superficie pradera natural (m ²)	114.09
Superficie pradera florida (m ²)	

CHARCAS Y ESTANQUES

Presencia	0
Grado de naturalización	0
Acumulaciones de agua	0

MUROS, ROCAS Y MADERA

Muros sin mortero y rocas	0
Madera muerta	0

ELEMENTOS DE ALIMENTACIÓN Y REFUGIO

Presencia de comederos	0
Presencia de cajas nido	0
Posibilidad de instalación	0

SOLUCIONES BASADAS EN LA NATURALEZA PRIORITARIAS

1.5 - Fomento de praderas de flor; 1.8 - Fomento de espacios hortícolas ornamentales; 2.4 - Creación de charcas; 3.5 - Fomento de especies con néctar y polen; 4.2 - Creación de refugios para insectos; 4.3 - Instalación de cajas nido; 4.4 - Instalación de comederos y bebederos



AP 2-09 - ANILLO PERIURBANO

2090310
CALLE 30

Parques o Jardines Urbanos
Titularidad municipal

DATOS ASOCIADOS AL ÁREA DE OPORTUNIDAD

DESCRIPCIÓN DE LA ZONA VERDE

Superficie (m ²)	5676
Área de oportunidad	Área degradada no pavimentada
Área de oportunidad (m ²)	405
Edificios si uso (m ²)	

ARBOLADO

Unidades	73
Especies adecuadas	0
Madurez	0

AROMATICAS, HORTICOLAS Y FLORES

Superficie (m ²)	0
Especies adecuadas	1

SETOS Y ARBUSTOS

Superficie setos (m ²)	0
Superficie arbustos (m ²)	303.39
Arbustos unitarios	0
Especies adecuadas	1
Madurez	1

CESPEDES Y PRADERAS

Superficie céspedes (m ²)	0
Uso del cesped	0
Superficie pradera natural (m ²)	2240.01
Superficie pradera florida (m ²)	

CHARCAS Y ESTANQUES

Presencia	0
Grado de naturalización	0
Acumulaciones de agua	0

MUROS, ROCAS Y MADERA

Muros sin mortero y rocas	0
Madera muerta	0

ELEMENTOS DE ALIMENTACIÓN Y REFUGIO

Presencia de comederos	0
Presencia de cajas nido	0
Posibilidad de instalación	0

SOLUCIONES BASADAS EN LA NATURALEZA PRIORITARIAS

1.5 - Fomento de praderas de flor; 1.8 - Fomento de espacios hortícolas ornamentales; 2.4 - Creación de charcas; 3.5 - Fomento de especies con néctar y polen



AP 2-09 - ANILLO PERIURBANO

2090312 LA BUGANVILLA

Parques o Jardines Urbanos
Titularidad municipal

DATOS ASOCIADOS AL ÁREA DE OPORTUNIDAD

DESCRIPCIÓN DE LA ZONA VERDE

Superficie (m ²)	5106.74
Area de oportunidad	
Area de oportunidad (m ²)	
Edificios si uso (m ²)	

ARBOLADO

Unidades	141
Especies adecuadas	1
Madurez	12

AROMATICAS, HORTICOLAS Y FLORES

Superficie (m ²)	0
Especies adecuadas	1

SETOS Y ARBUSTOS

Superficie setos (m ²)	142.09
Superficie arbustos (m ²)	318.4
Arbustos unitarios	16
Especies adecuadas	1
Madurez	1

CESPEDES Y PRADERAS

Superficie céspedes (m ²)	2287.83
Uso del cesped	0
Superficie pradera natural (m ²)	1032.46
Superficie pradera florida (m ²)	

CHARCAS Y ESTANQUES

Presencia	0
Grado de naturalización	0
Acumulaciones de agua	0

MUROS, ROCAS Y MADERA

Muros sin mortero y rocas	0
Madera muerta	0

ELEMENTOS DE ALIMENTACIÓN Y REFUGIO

Presencia de comederos	0
Presencia de cajas nido	0
Posibilidad de instalación	0

SOLUCIONES BASADAS EN LA NATURALEZA PRIORITARIAS

1.5 - Fomento de praderas de flor; 1.8 - Fomento de espacios hortícolas ornamentales; 2.4 - Creación de charcas; 3.4 - Fomento de especies con frutos y semillas comestibles; 3.5 - Fomento de especies con néctar y polen; 4.1 - Adecuación y fomento de muros de piedra o con oquedades; 4.2 - Creación de refugios para insectos



AP 2-09 - ANILLO PERIURBANO

2090320 FUENTE DEL REY

Parques o Jardines Urbanos
Titularidad municipal

DATOS ASOCIADOS AL ÁREA DE OPORTUNIDAD

DESCRIPCIÓN DE LA ZONA VERDE

Superficie (m ²)	2730.65
Area de oportunidad	
Area de oportunidad (m ²)	
Edificios si uso (m ²)	

ARBOLADO

Unidades	56
Especies adecuadas	1
Madurez	5

AROMATICAS, HORTICOLAS Y FLORES

Superficie (m ²)	0
Especies adecuadas	1

SETOS Y ARBUSTOS

Superficie setos (m ²)	182.13
Superficie arbustos (m ²)	262.01
Arbustos unitarios	17
Especies adecuadas	1
Madurez	1

CESPEDES Y PRADERAS

Superficie céspedes (m ²)	2177.92
Uso del cesped	0
Superficie pradera natural (m ²)	0
Superficie pradera florida (m ²)	

CHARCAS Y ESTANQUES

Presencia	0
Grado de naturalización	0
Acumulaciones de agua	0

MUROS, ROCAS Y MADERA

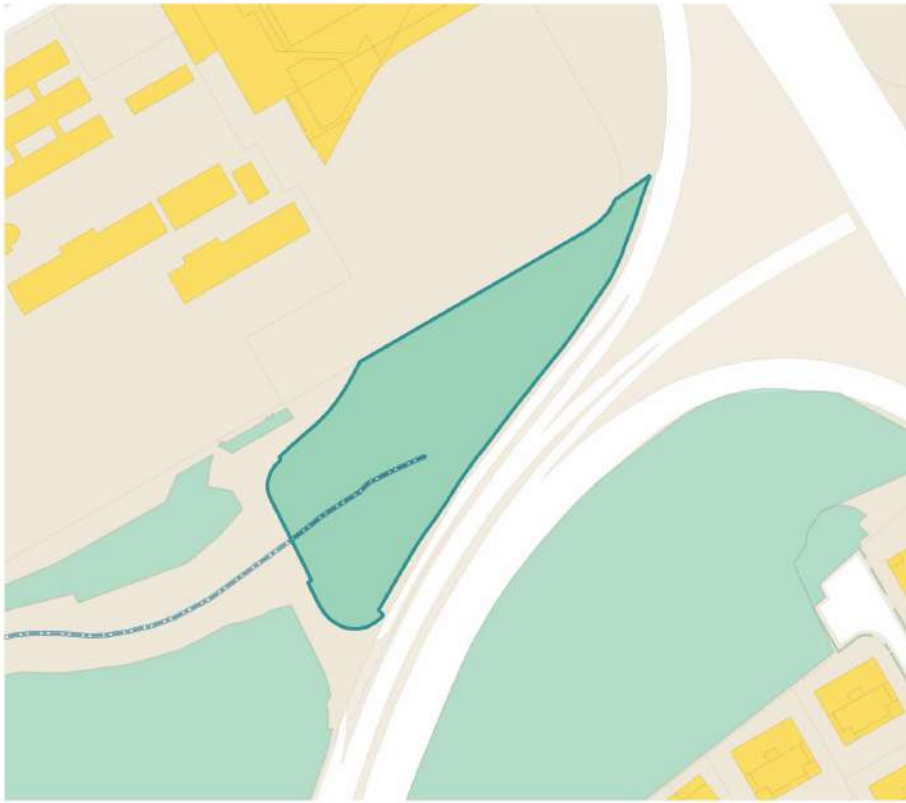
Muros sin mortero y rocas	0
Madera muerta	0

ELEMENTOS DE ALIMENTACIÓN Y REFUGIO

Presencia de comederos	0
Presencia de cajas nido	0
Posibilidad de instalación	0

SOLUCIONES BASADAS EN LA NATURALEZA PRIORITARIAS

1.5 - Fomento de praderas de flor; 1.8 - Fomento de espacios hortícolas ornamentales; 2.4 - Creación de charcas; 3.5 - Fomento de especies con néctar y polen; 3.5 - Fomento de especies con néctar y polen



AP 2-09 - ANILLO PERIURBANO

2090323
PAR. ARROYO POZUELO
(AMPLIACION)_1

Vegetación Espontánea o Solares
 Titularidad municipal

DATOS ASOCIADOS AL ÁREA DE OPORTUNIDAD

DESCRIPCIÓN DE LA ZONA VERDE

Superficie (m ²)	6590.39
Area de oportunidad	Área degradada no pavimentada
Area de oportunidad (m ²)	5800
Edificios si uso (m ²)	

ARBOLADO

Unidades	0
Especies adecuadas	1
Madurez	0

AROMATICAS, HORTICOLAS Y FLORES

Superficie (m ²)	0
Especies adecuadas	0

SETOS Y ARBUSTOS

Superficie setos (m ²)	0
Superficie arbustos (m ²)	0
Arbustos unitarios	0
Especies adecuadas	0
Madurez	0

CESPEDES Y PRADERAS

Superficie céspedes (m ²)	0
Uso del cesped	0
Superficie pradera natural (m ²)	0
Superficie pradera florida (m ²)	

CHARCAS Y ESTANQUES

Presencia	1
Grado de naturalización	0
Acumulaciones de agua	0

MUROS, ROCAS Y MADERA

Muros sin mortero y rocas	0
Madera muerta	0

ELEMENTOS DE ALIMENTACIÓN Y REFUGIO

Presencia de comederos	0
Presencia de cajas nido	0
Posibilidad de instalación	0

SOLUCIONES BASADAS EN LA NATURALEZA PRIORITARIAS

1.1 - Diversificación y mejora de especies arbóreas; 1.3 - Fomento del estrato lianoide; 1.5 - Fomento de praderas de flor; 1.7 - Creación de huertos urbanos; 1.8 - Fomento de espacios hortícolas ornamentales; 2.4 - Creación de charcas; 3.4 - Fomento de especies con frutos y semillas comestibles; 4.3 - Instalación de cajas nido; 4.4 - Instalación de comederos y bebederos; 20.1 - Creación de microrreservas de biodiversidad



AP 2-09 - ANILLO PERIURBANO

2090616

**CUESTA DEL GALVAN
RONDA DE LAS FLORES-
TAPIA DEL HIPÓDROMO**

Parques Forestales
Titularidad municipal

DATOS ASOCIADOS AL ÁREA DE OPORTUNIDAD

DESCRIPCIÓN DE LA ZONA VERDE

Superficie (m ²)	70882.07
Área de oportunidad	Área degradada no pavimentada
Área de oportunidad (m ²)	14562
Edificios si uso (m ²)	

ARBOLADO

Unidades	0
Especies adecuadas	0
Madurez	0

AROMATICAS, HORTICOLAS Y FLORES

Superficie (m ²)	0
Especies adecuadas	1

SETOS Y ARBUSTOS

Superficie setos (m ²)	0
Superficie arbustos (m ²)	0
Arbustos unitarios	0
Especies adecuadas	1
Madurez	1

CESPEDES Y PRADERAS

Superficie céspedes (m ²)	0
Uso del cesped	0
Superficie pradera natural (m ²)	0
Superficie pradera florida (m ²)	

CHARCAS Y ESTANQUES

Presencia	0
Grado de naturalización	0
Acumulaciones de agua	0

MUROS, ROCAS Y MADERA

Muros sin mortero y rocas	0
Madera muerta	0

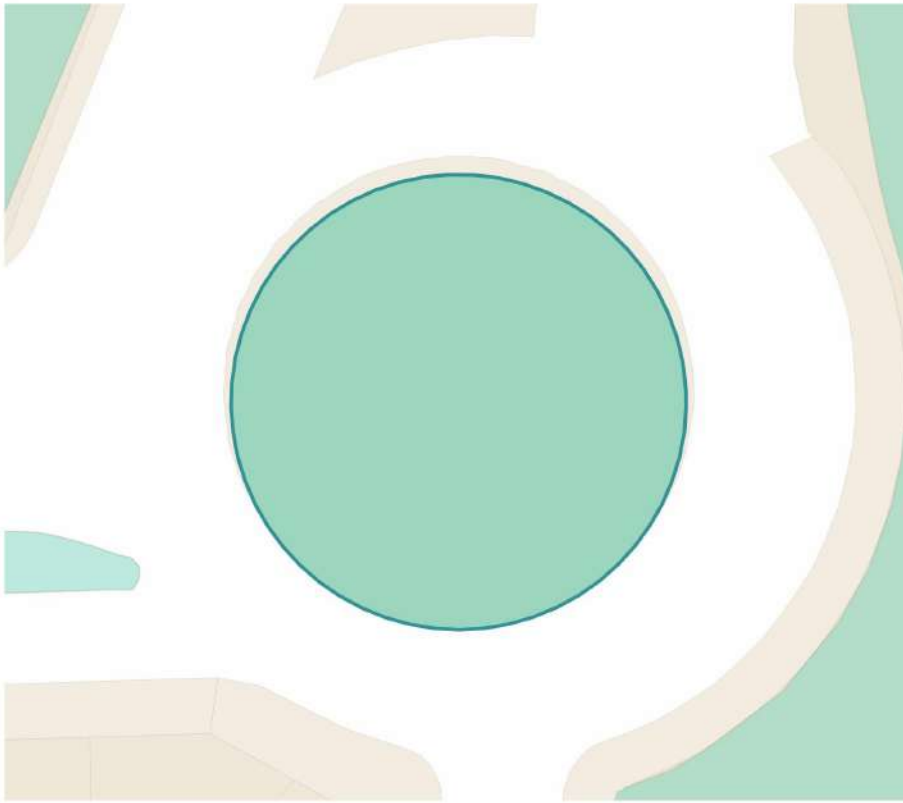
ELEMENTOS DE ALIMENTACIÓN Y REFUGIO

Presencia de comederos	0
Presencia de cajas nido	0
Posibilidad de instalación	1

40°28'58.005"N

SOLUCIONES BASADAS EN LA NATURALEZA PRIORITARIAS

1.3 - Fomento del estrato lianoide; 3.4 - Fomento de especies con frutos y semillas comestibles; 3.5 - Fomento de especies con néctar y polen



AP 2-09 - ANILLO PERIURBANO

2090617

RTDA. DE LA CUESTA DEL GALVAN

Infraestructura Ajardinada
Titularidad municipal

DATOS ASOCIADOS AL ÁREA DE OPORTUNIDAD

DESCRIPCIÓN DE LA ZONA VERDE

Superficie (m ²)	535.69
Área de oportunidad	Área degradada no pavimentada
Área de oportunidad (m ²)	275
Edificios si uso (m ²)	

ARBOLADO

Unidades	3
Especies adecuadas	1
Madurez	0

AROMATICAS, HORTICOLAS Y FLORES

Superficie (m ²)	0
Especies adecuadas	0

SETOS Y ARBUSTOS

Superficie setos (m ²)	0
Superficie arbustos (m ²)	20.34
Arbustos unitarios	0
Especies adecuadas	0
Madurez	0

CESPEDES Y PRADERAS

Superficie céspedes (m ²)	815.35
Uso del cesped	0
Superficie pradera natural (m ²)	0
Superficie pradera florida (m ²)	

CHARCAS Y ESTANQUES

Presencia	0
Grado de naturalización	0
Acumulaciones de agua	0

MUROS, ROCAS Y MADERA

Muros sin mortero y rocas	0
Madera muerta	0

ELEMENTOS DE ALIMENTACIÓN Y REFUGIO

Presencia de comederos	0
Presencia de cajas nido	0
Posibilidad de instalación	0

SOLUCIONES BASADAS EN LA NATURALEZA PRIORITARIAS

1.3 - Fomento del estrato lianoide; 3.4 - Fomento de especies con frutos y semillas comestibles; 4.2 - Creación de refugios para insectos



AP 2-09 - ANILLO PERIURBANO

2090618
COL. DEL MANZANARES

Parques o Jardines Urbanos
Titularidad municipal

DATOS ASOCIADOS AL ÁREA DE OPORTUNIDAD

DESCRIPCIÓN DE LA ZONA VERDE

Superficie (m ²)	79624.8
Area de oportunidad	
Area de oportunidad (m ²)	
Edificios si uso (m ²)	

ARBOLADO

Unidades	1343
Especies adecuadas	1
Madurez	264

AROMATICAS, HORTICOLAS Y FLORES

Superficie (m ²)	0
Especies adecuadas	1

SETOS Y ARBUSTOS

Superficie setos (m ²)	3071.56
Superficie arbustos (m ²)	3348.45
Arbustos unitarios	2102
Especies adecuadas	1
Madurez	1

CESPEDES Y PRADERAS

Superficie céspedes (m ²)	4000.31
Uso del cesped	0
Superficie pradera natural (m ²)	36220.74
Superficie pradera florida (m ²)	

CHARCAS Y ESTANQUES

Presencia	0
Grado de naturalización	0
Acumulaciones de agua	0

MUROS, ROCAS Y MADERA

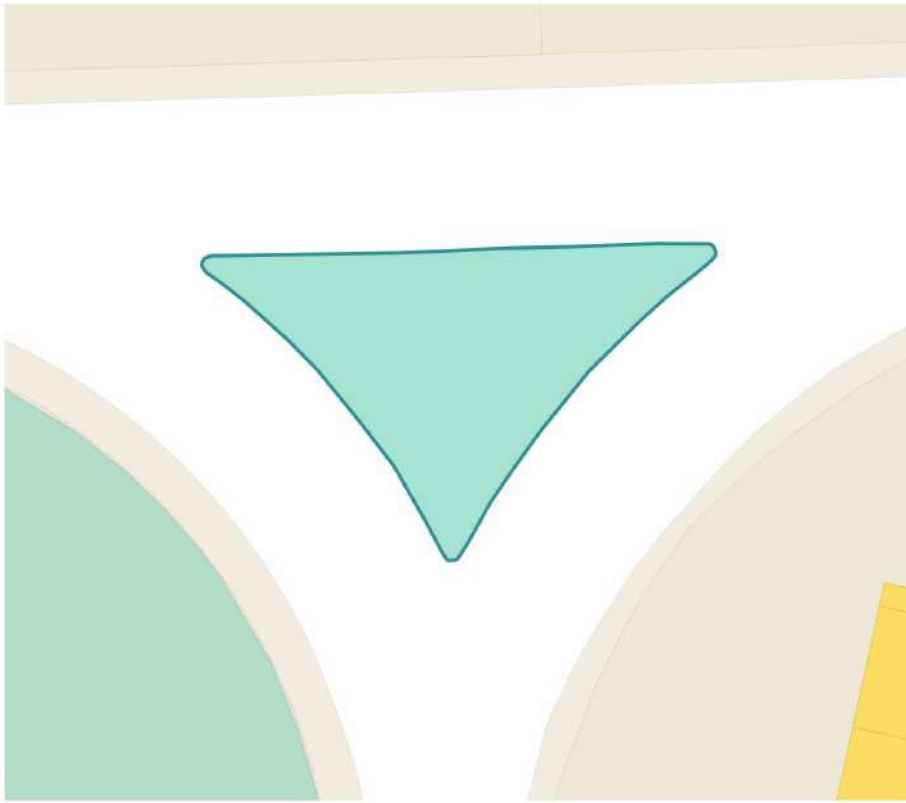
Muros sin mortero y rocas	0
Madera muerta	0

ELEMENTOS DE ALIMENTACIÓN Y REFUGIO

Presencia de comederos	0
Presencia de cajas nido	0
Posibilidad de instalación	0

SOLUCIONES BASADAS EN LA NATURALEZA PRIORITARIAS

1.1 - Diversificación y mejora de especies arbóreas; 1.5 - Fomento de praderas de flor; 1.8 - Fomento de espacios hortícolas ornamentales; 2.4 - Creación de charcas; 3.5 - Fomento de especies con néctar y polen; 4.3 - Instalación de cajas nido; 4.4 - Instalación de comederos y bebederos



AP 2-09 - ANILLO PERIURBANO

2090620

C/ VIRGEN DE LOS ROSALES CON SAN BERNARDITA

Infraestructura Ajardinada
Titularidad municipal

DATOS ASOCIADOS AL ÁREA DE OPORTUNIDAD

DESCRIPCIÓN DE LA ZONA VERDE

Superficie (m ²)	183.14
Área de oportunidad	Área degradada no pavimentada
Área de oportunidad (m ²)	50
Edificios si uso (m ²)	

ARBOLADO

Unidades	6
Especies adecuadas	0
Madurez	0

AROMATICAS, HORTICOLAS Y FLORES

Superficie (m ²)	0
Especies adecuadas	0

SETOS Y ARBUSTOS

Superficie setos (m ²)	0
Superficie arbustos (m ²)	0
Arbustos unitarios	0
Especies adecuadas	0
Madurez	0

CESPEDES Y PRADERAS

Superficie céspedes (m ²)	0
Uso del cesped	0
Superficie pradera natural (m ²)	0
Superficie pradera florida (m ²)	

CHARCAS Y ESTANQUES

Presencia	0
Grado de naturalización	0
Acumulaciones de agua	0

MUROS, ROCAS Y MADERA

Muros sin mortero y rocas	0
Madera muerta	0

ELEMENTOS DE ALIMENTACIÓN Y REFUGIO

Presencia de comederos	0
Presencia de cajas nido	0
Posibilidad de instalación	1

40°27'13.000"N

SOLUCIONES BASADAS EN LA NATURALEZA PRIORITARIAS

1.1 - Diversificación y mejora de especies arbóreas; 2.4 - Creación de charcas; 3.5 - Fomento de especies con néctar y polen; 4.1 - Adecuación y fomento de muros de piedra o con oquedades



AP 2-09 - ANILLO PERIURBANO

209359

NUDO DE INFRAESTRUCTURAS

Dotacional transporte viario

DATOS ASOCIADOS AL ÁREA DE OPORTUNIDAD

DESCRIPCION INFRAESTRUCTURA VIARIA

Superficie (m ²)	32987
Calidad del suelo	Buena
Observaciones	Instalaciones en medio

AREAS SELLADAS

Presencia	SI
Superficie (m ²)	5689

CUNETAS

Exsitencia	NO
Superficie (m ²)	0

EXISTENCIA DE ARBOLADO

Unidades	25-35
Especie	Platanus x hispanica
Estado de conservación	Bueno

EXISTENCIA DE ARBUSTOS

Unidades	0
Especie	0
Estado de conservación	0

VEGETACION HERBACEA

Superficie (m ²)	15-30
Variedad de especies	Baja
Principales familias	Plantaginaceas

SOLUCIONES BASADAS EN LA NATURALEZA PRIORITARIAS

1.4 - Naturalización de céspedes y fomento de praderas y herbazales; 1.5 - Fomento de praderas de flor; 3.4 - Fomento de especies con frutos y semillas comestibles; 20.1 - Creación de microrreservas de biodiversidad

